

# DC à la carte



---

*Michel Zwaabstraat (A4/d/c2.13) 12, 1080  
Molenbeek-Saint-Jean  
21012A0078/00T015*

---

Locatie

Omgeving

Kadaster

Gewestelijk bestemmingsplan

Natuur

Recht van voorkoop

Herwaardering en verordeningen

Gebieden van beperking van vliegtuiglawaai

Onroerend erfgoed

Dossier: 24-00-0005/001

---

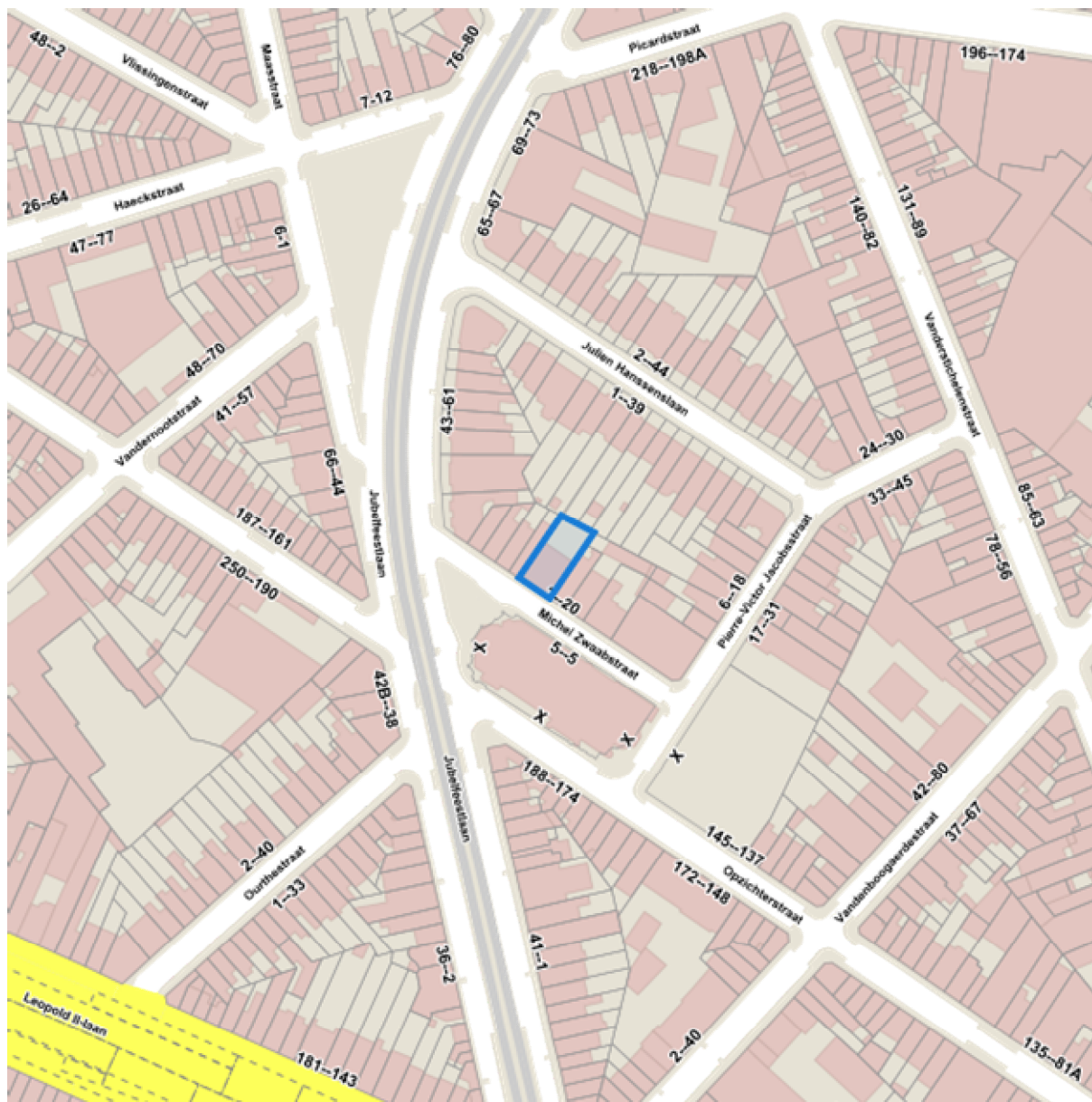
*Locatie*

---



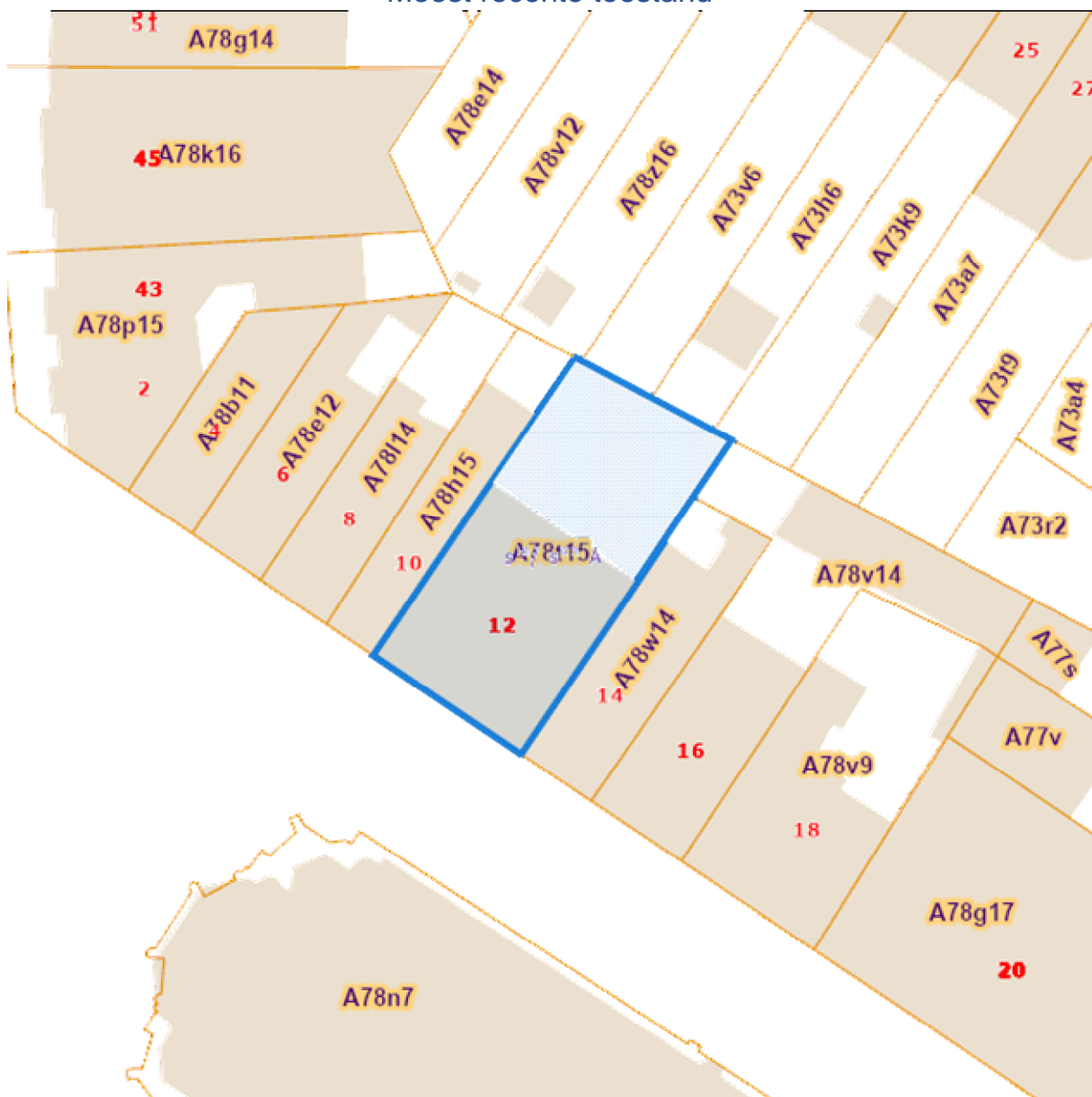
Dossier: 24-00-0005/001

Omgeving



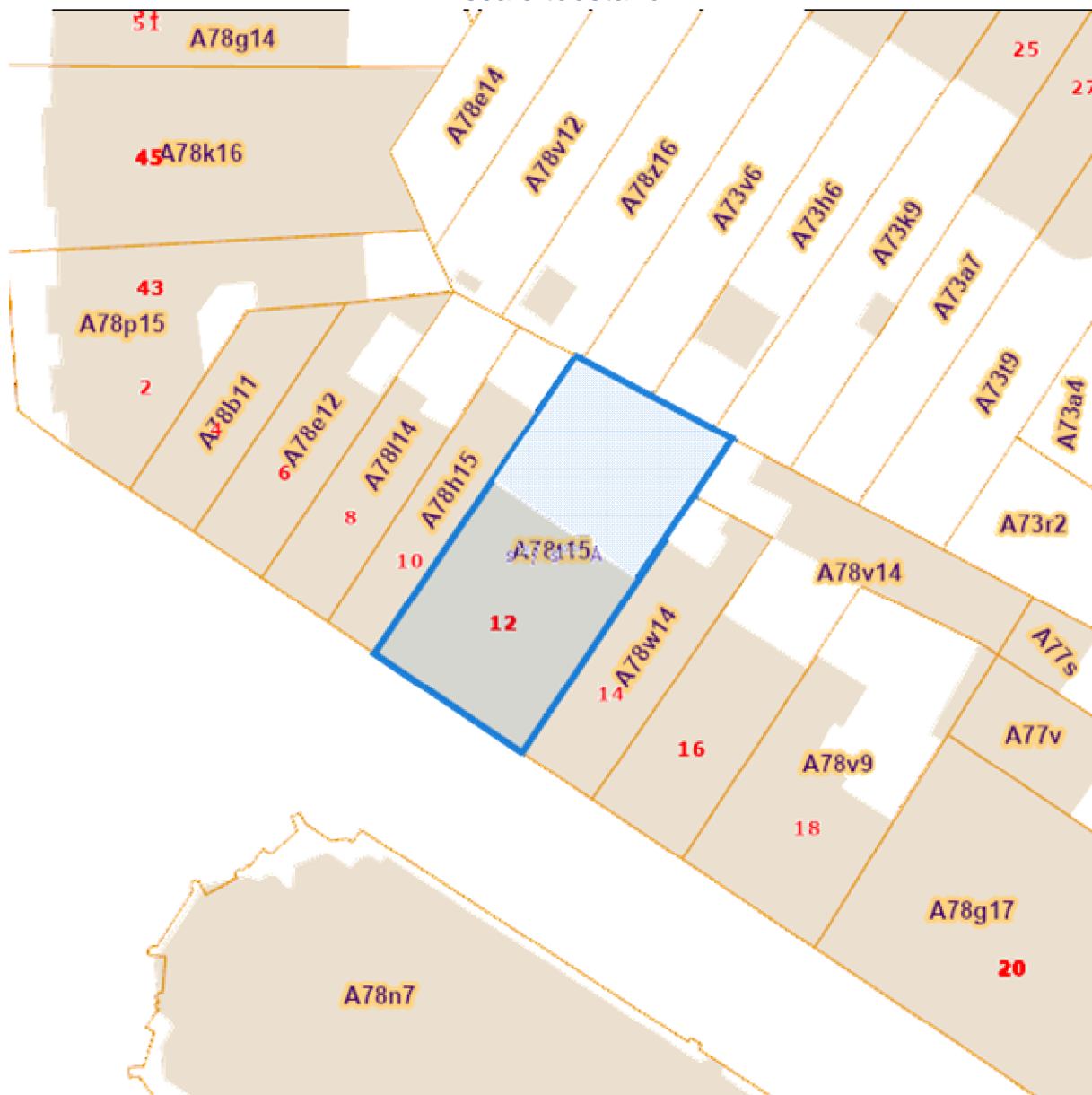
Kadaster

Meest recente toestand



[eservices.minfin.fgov.be](https://eservices.minfin.fgov.be)

Fiscale toestand

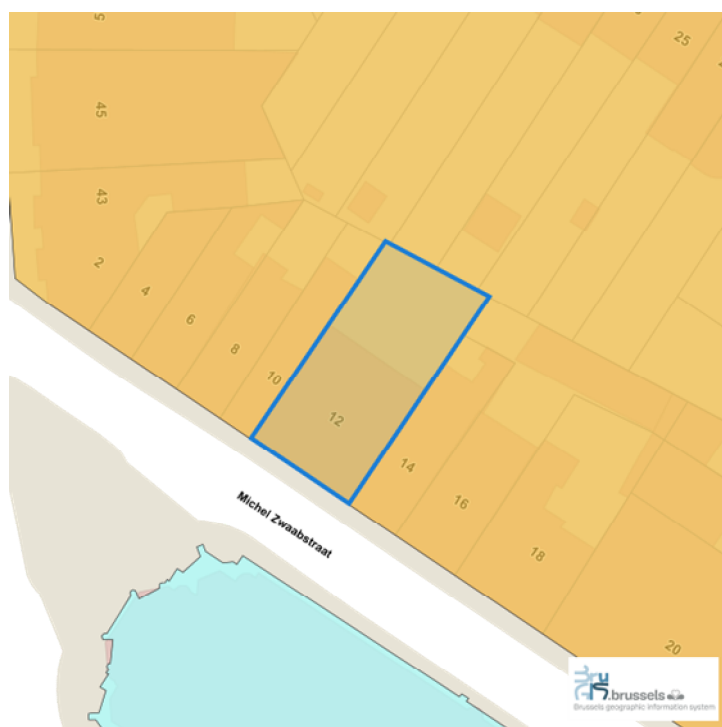


[eservices.minfin.fgov.be](http://eservices.minfin.fgov.be)

---

*Gewestelijk bestemmingsplan*


---



- Water
- Woongebieden met residentieel karakter
- Typische woongebieden
- Gemengde gebieden
- Sterk gemengde gebieden
- Stedelijke-industriegebieden
- Gebieden voor havenactiviteiten en vervoeren
- Administratiegebieden
- Gebieden van collectief belang of van openbare diensten
- Ondernemingsgebieden in stedelijke omgeving
- Spoorweggebieden
- Groengebieden
- Goreengebieden met hoogbiologische waarde
- Parkgebieden
- Koninklijk domein
- Gebieden voor sport- of vrijetijdsactiviteiten in de open lucht
- Begraafplaatsgebieden
- Bosgebieden
- Landbouwgebieden
- Gebieden van gewestelijk belang
- Groenreservegebieden

Dossier: 24-00-0005/001

---

*Natuur*

---

## Openbare groene ruimtes



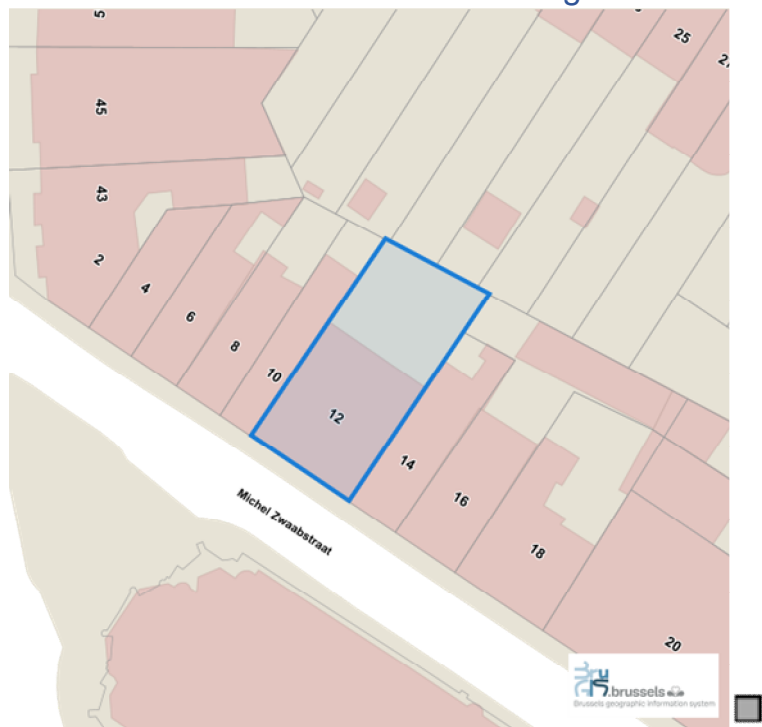
## Natuurlijke en bosreservaten



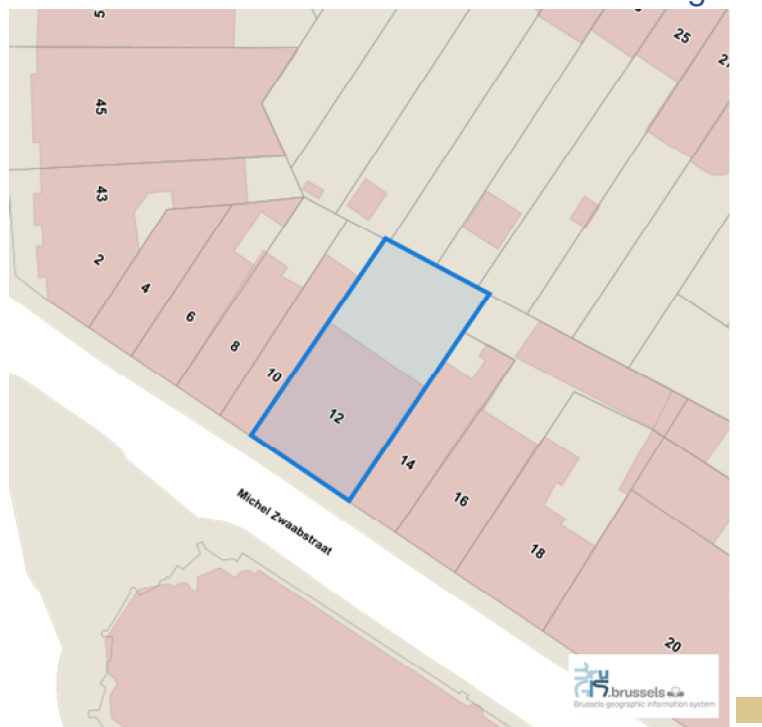
Dossier: 24-00-0005/001

Michel Zwaabstraat (A4/d/c2.13) 12, 1080 Molenbeek-Saint-Jean

### Erfdienstbaarheidsgebieden rondom bossen



### Terkamerenbos gebied



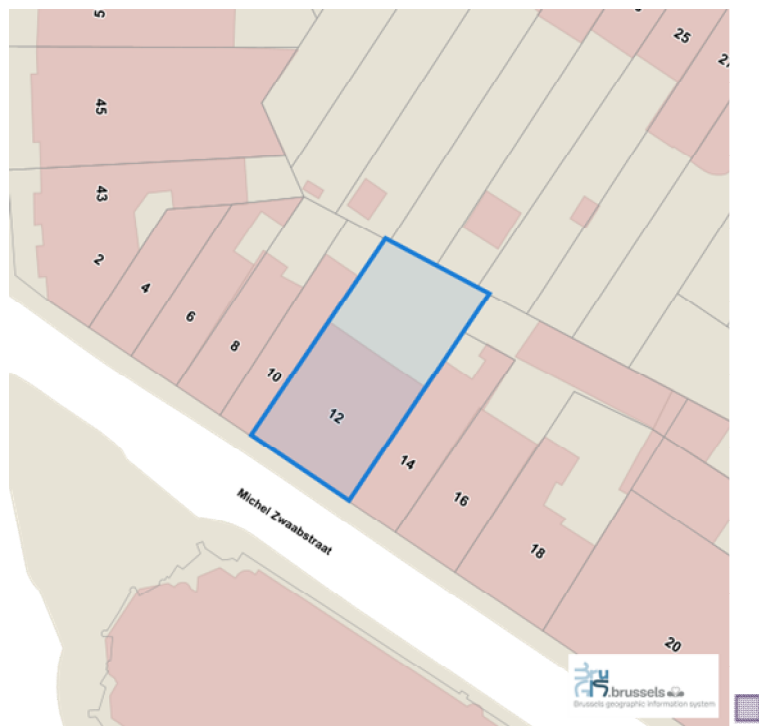
Dossier: 24-00-0005/001



---

*Recht van voorkoop*

---

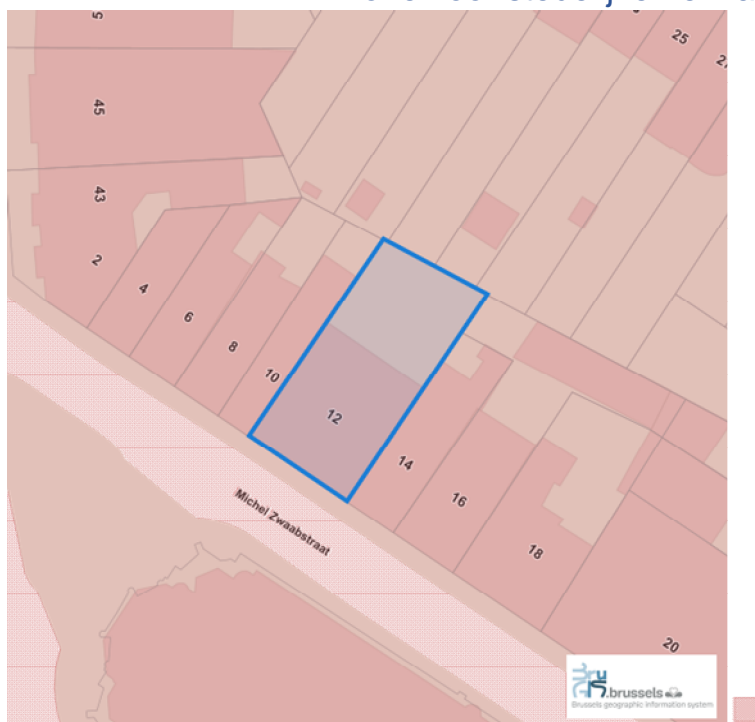


---

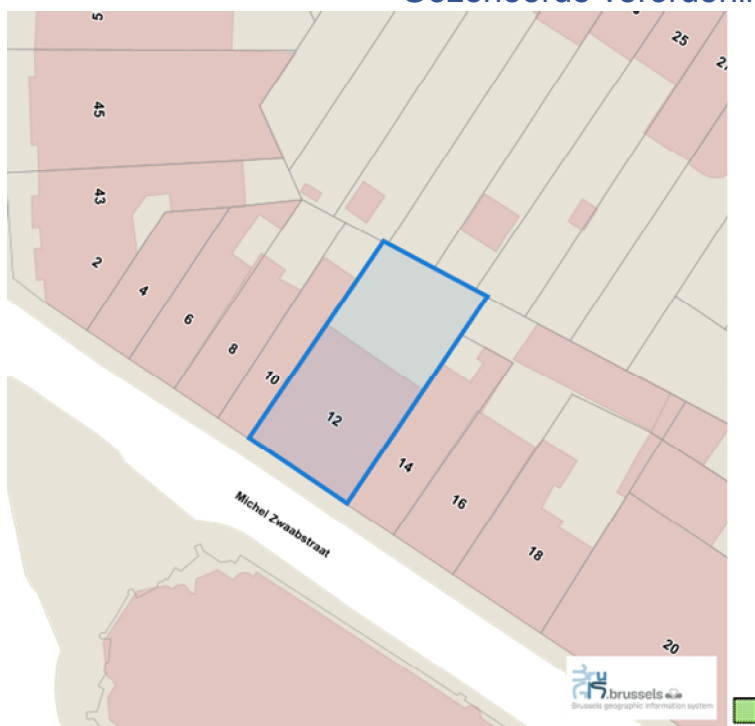
*Herwaardering en verordeningen*

---

## Zone voor stedelijke herwaardering



## Gezoneerde verordeningen



---

*Gebieden van beperking van vliegtuiglawaai*

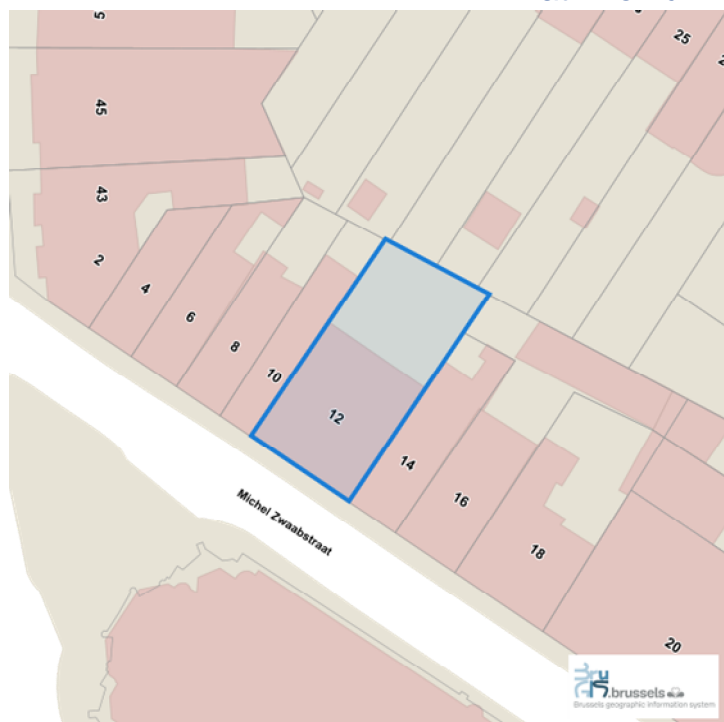
---



---

*Onroerend erfgoed*


---

**Patrimonium**


- Monument Bescherming Definitief besluit
- Monument Bescherming Aanvraag procedure
- Monument Bewaarlijst Definitief besluit
- Monument Bewaarlijst aanvraag procedure
- Geheel Bescherming Definitief besluit
- Geheel Bescherming aanvraag procedure
- Geheel Bewaarlijst Definitief besluit
- Geheel Bewaarlijst Aanvraag procedure
- Landschap Bescherming Definitief besluit
- Landschap Bescherming Aanvraag procedure
- Landschap Bewaarlijst Definitief besluit
- Landschap Bewaarlijst Aanvraag procedure
- Archeologische Landschap Bescherming Definitief besluit
- Archeologische Landschap Bescherming Aanvraag procedure
- Archeologische Landschap Bewaarlijst Definitief besluit
- Archeologische Landschap Bewaarlijst Aanvraag procedure

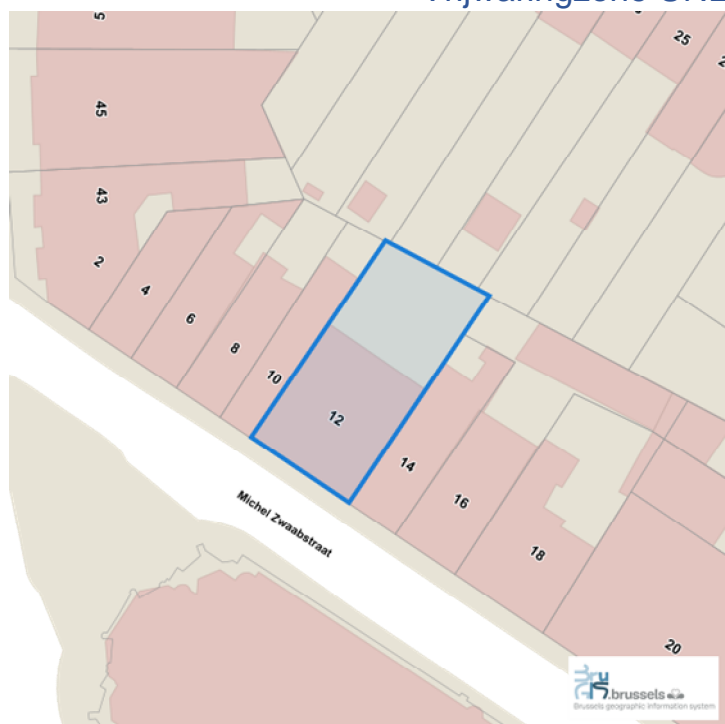
Dossier: 24-00-0005/001

Michel Zwaabstraat (A4/d/c2.13) 12, 1080 Molenbeek-Saint-Jean

### Inventaris



### Vrijwaringzone UNESCO



Dossier: 24-00-0005/001