

DC à la carte



*Rue Félicien Tubiermont 28, 1472 Vieux-
Genappe*
25106H012 1/04E000

[Lieu](#)
[Environs](#)
[Cadastre](#)
[Plan régional](#)
[Amenagement du territoire](#)
[Sol et sous-sol](#)
[Eau](#)
[Nature](#)
[Droit de préemption](#)
[Patrimoine immobilier](#)
[Cartes historiques](#)
[Autres cartes](#)

Dossier: 24-00-0309/001

Lieu



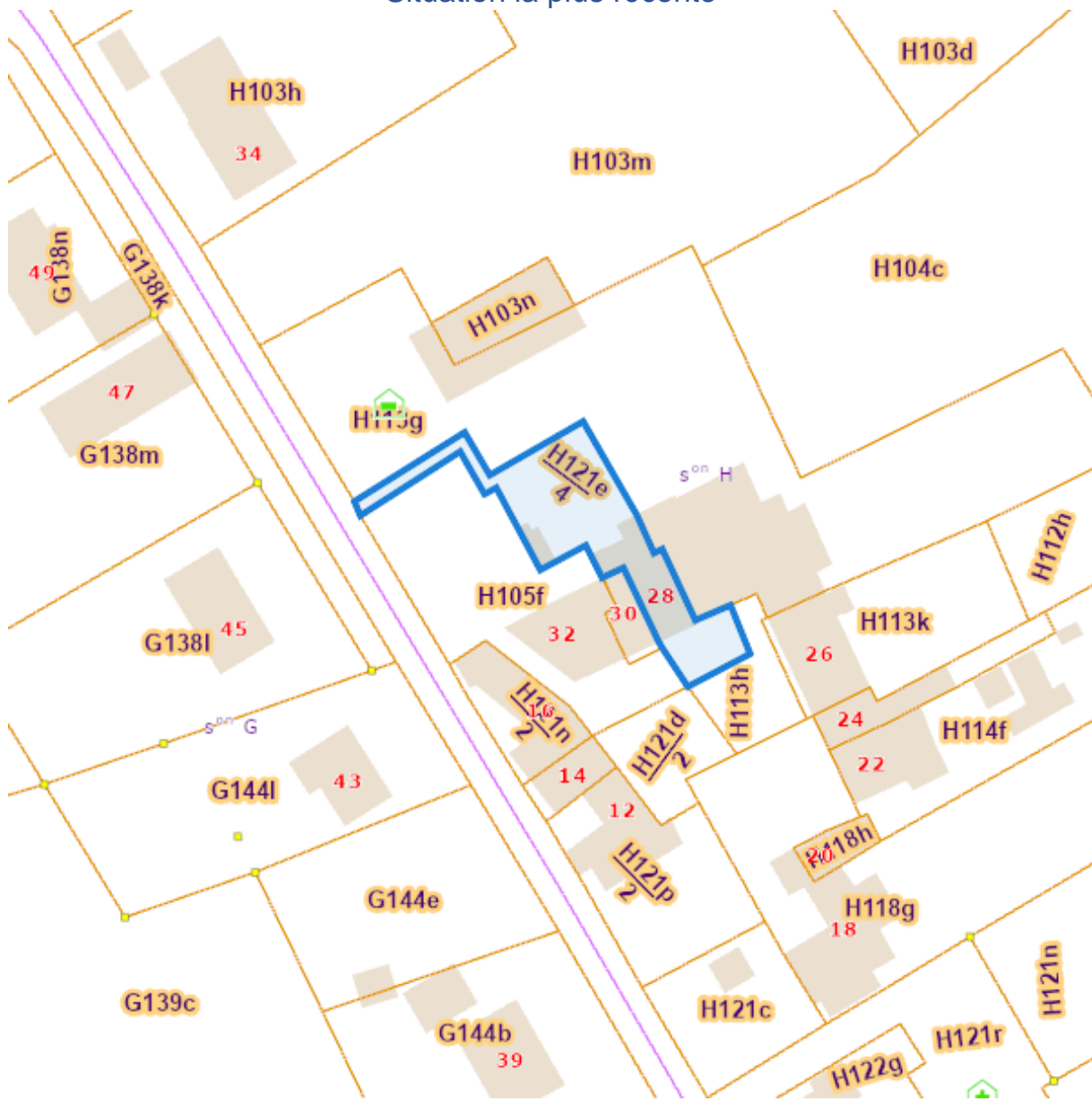
Dossier: 24-00-0309/001

Environs



Cadastre

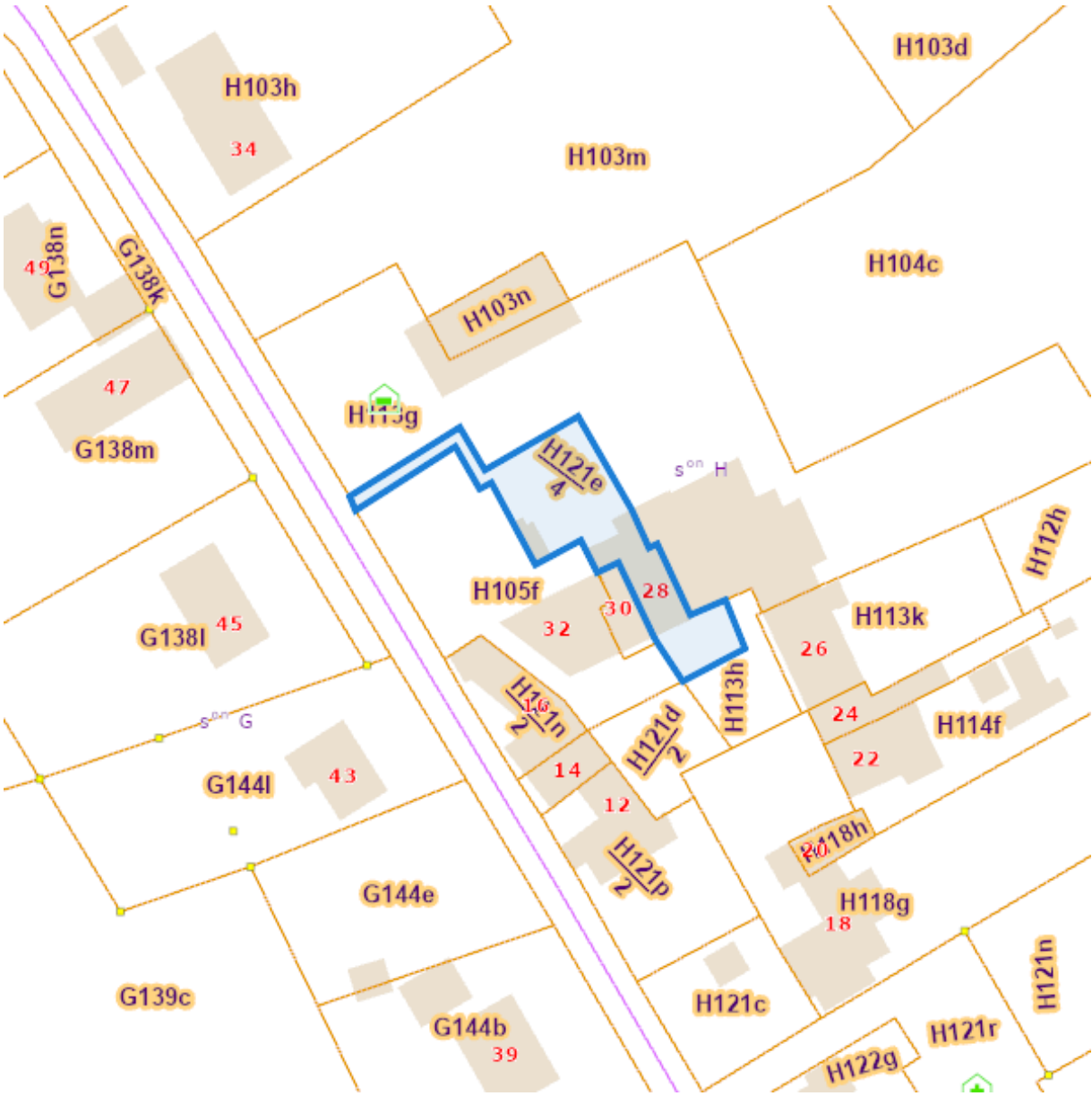
Situation la plus récente



eservices.minfin.fgov.be

Dossier: 24-00-0309/001

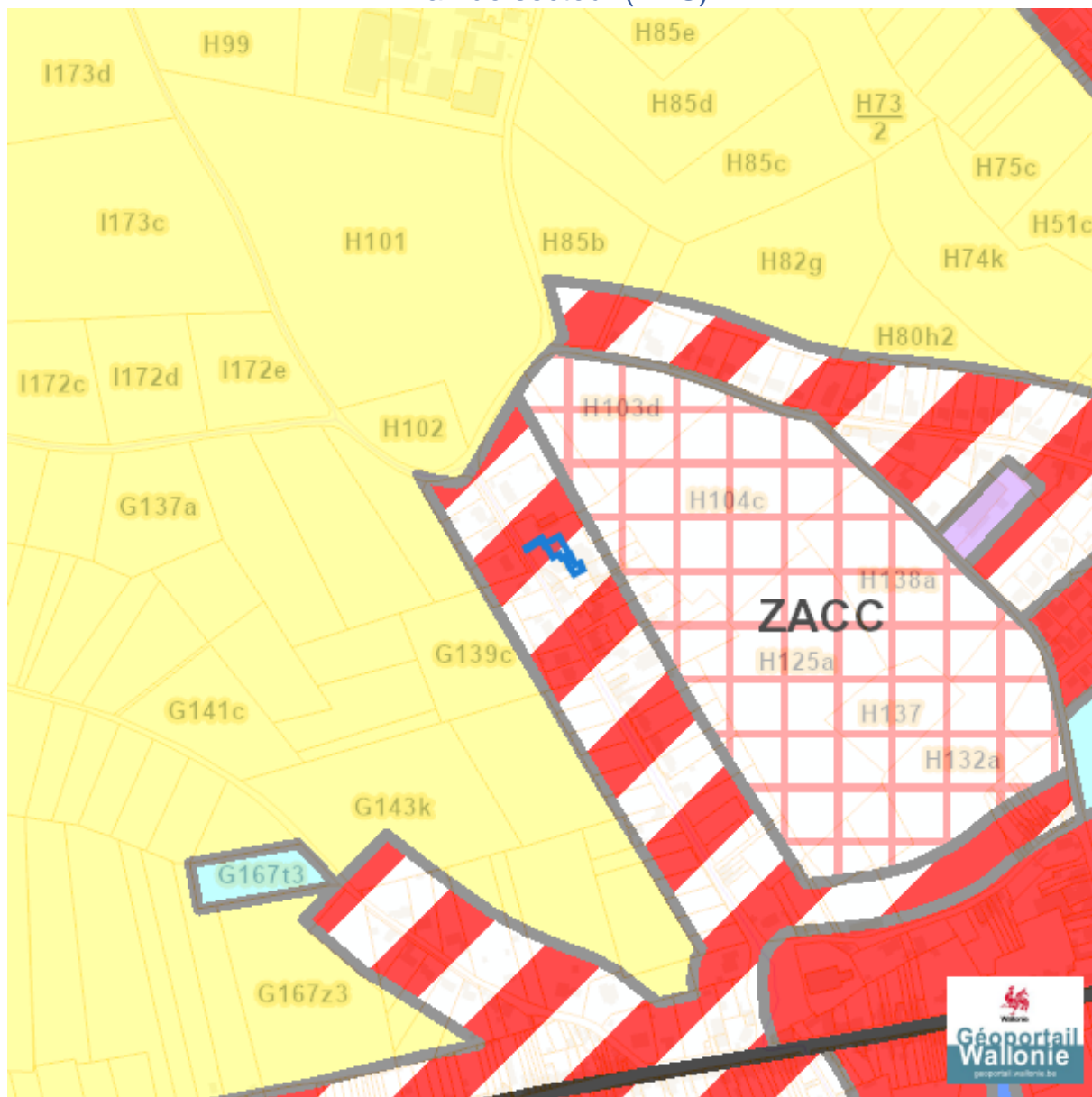
Situation fiscale
































eservices.minfin.fgov.be

Plan régional

Plan de secteur (PDS)

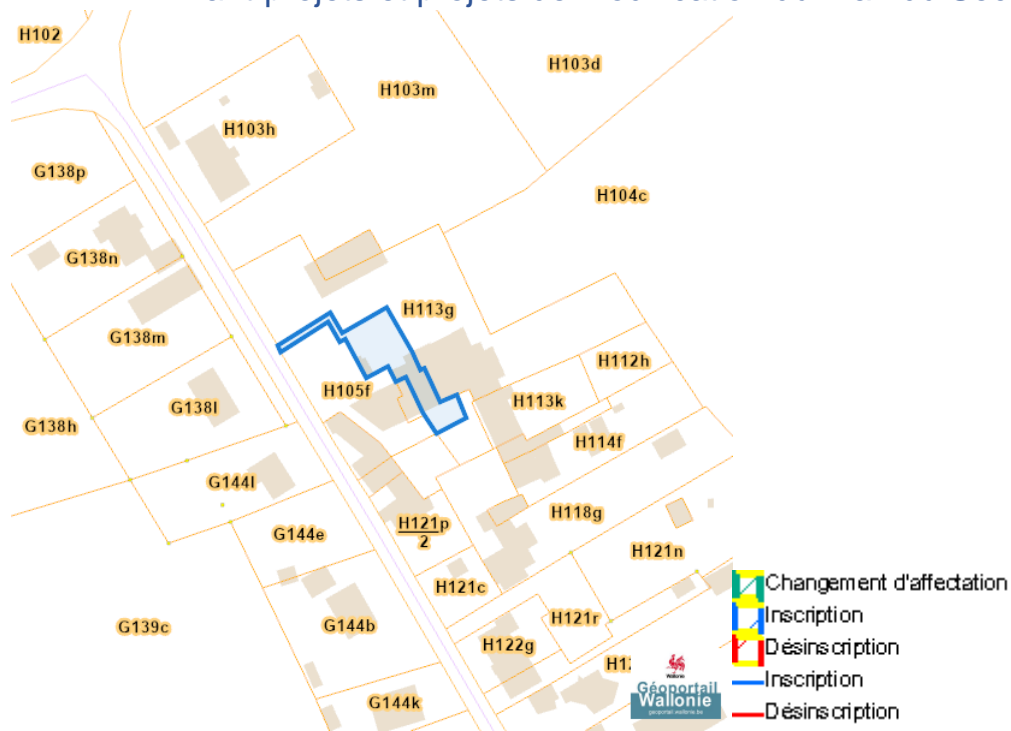


Rue Félicien Tubiermont 28, 1472 Vieux-Genappe

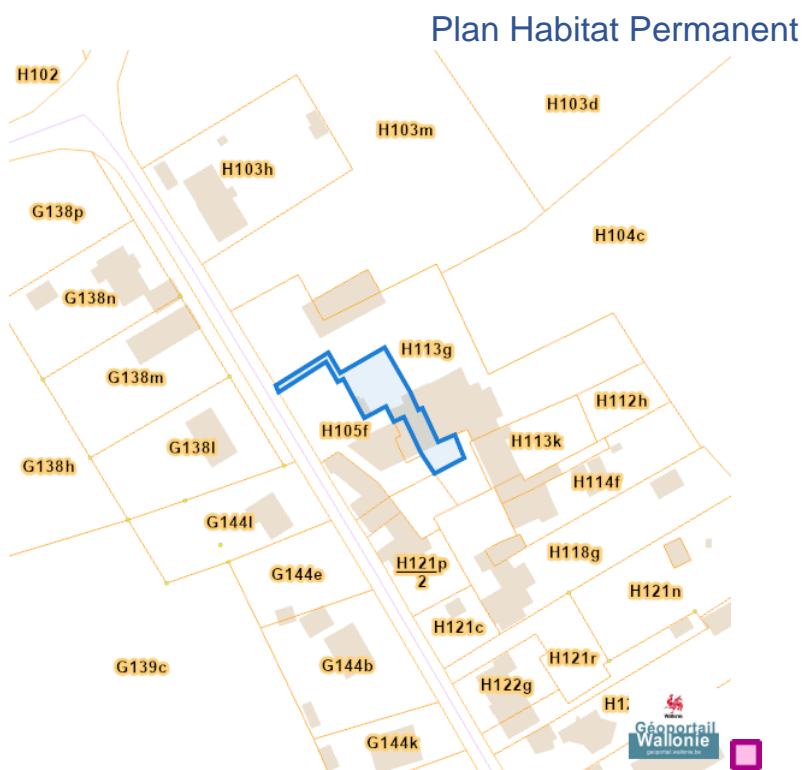
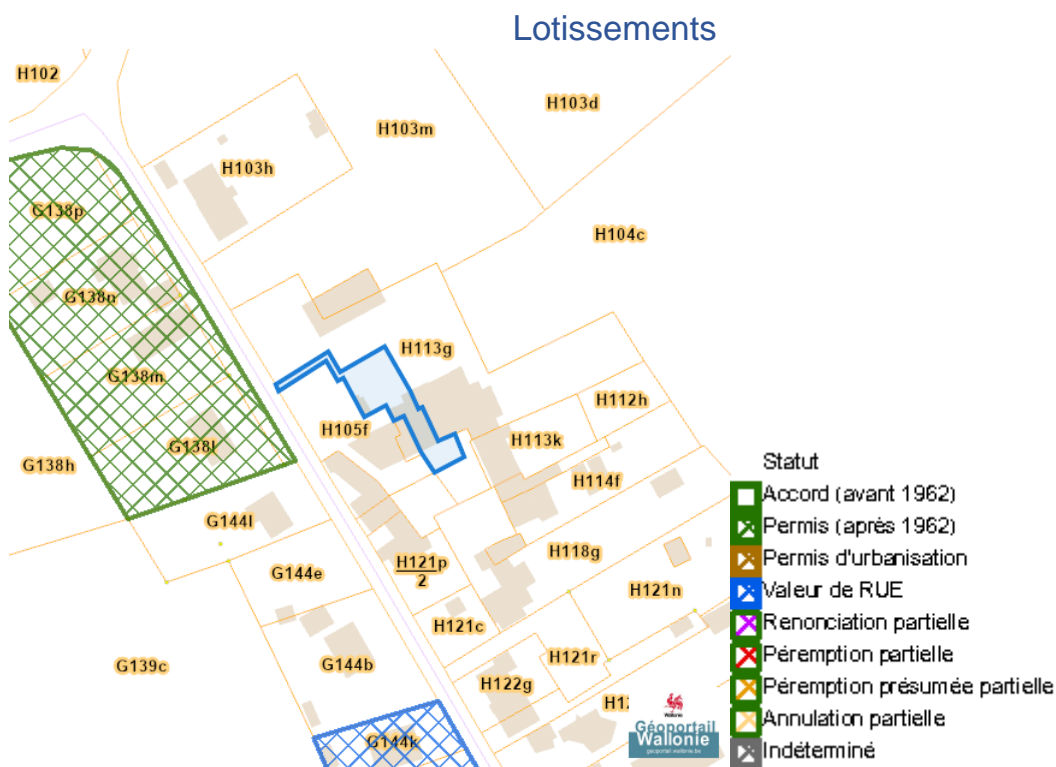
	Habitat
	Habitat à caractère rural
	Habitat vert
	Services publics et équipements communautaires
	Centre d'enfouissement technique
	Centre d'enfouissement technique désaffecté
	Loisirs
	Servitude particulière
	Activité économique mixte
	Activité économique industrielle
	Activité économique spécifique Agro-Economique
	Activité économique spécifique Grande Distribution
	Activité économique spécifique Risque majeur
	Dépendances d'extraction
	Extraction à destination agricole
	Extraction à destination forestière
	Extraction à destination espaces verts
	Extraction à destination zone naturelle
	Aménagement communal concerté
	Aménagement communal concerté à caractère économique
	Enjeu communal
	Enjeu régional
	Agricole
	Forestière
	Espaces verts
	Naturelle
	Parc
	Eau
	Non affectée ("zone blanche")

Dossier: 24-00-0309/001

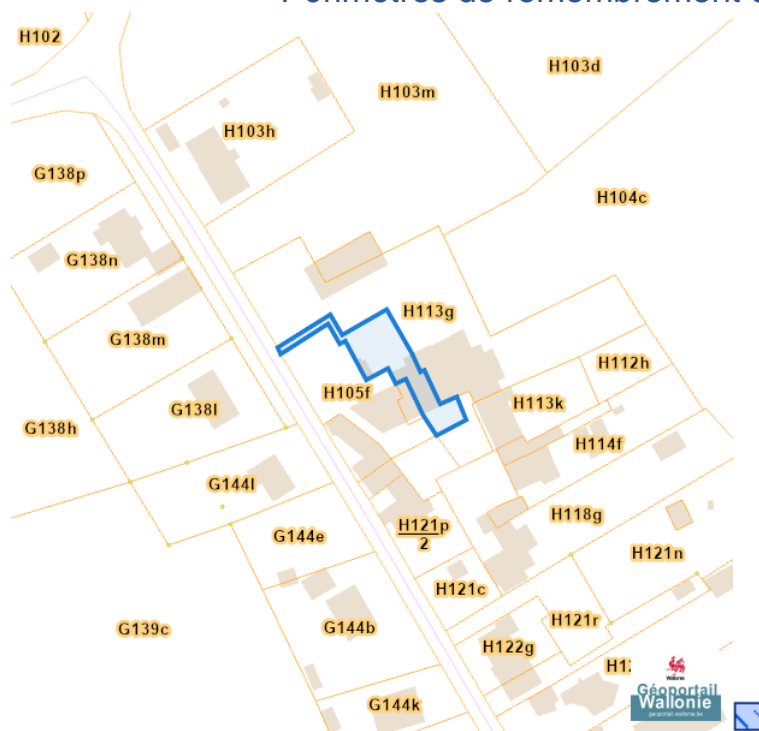
Avant-projets et projets de modification du Plan du Secteur



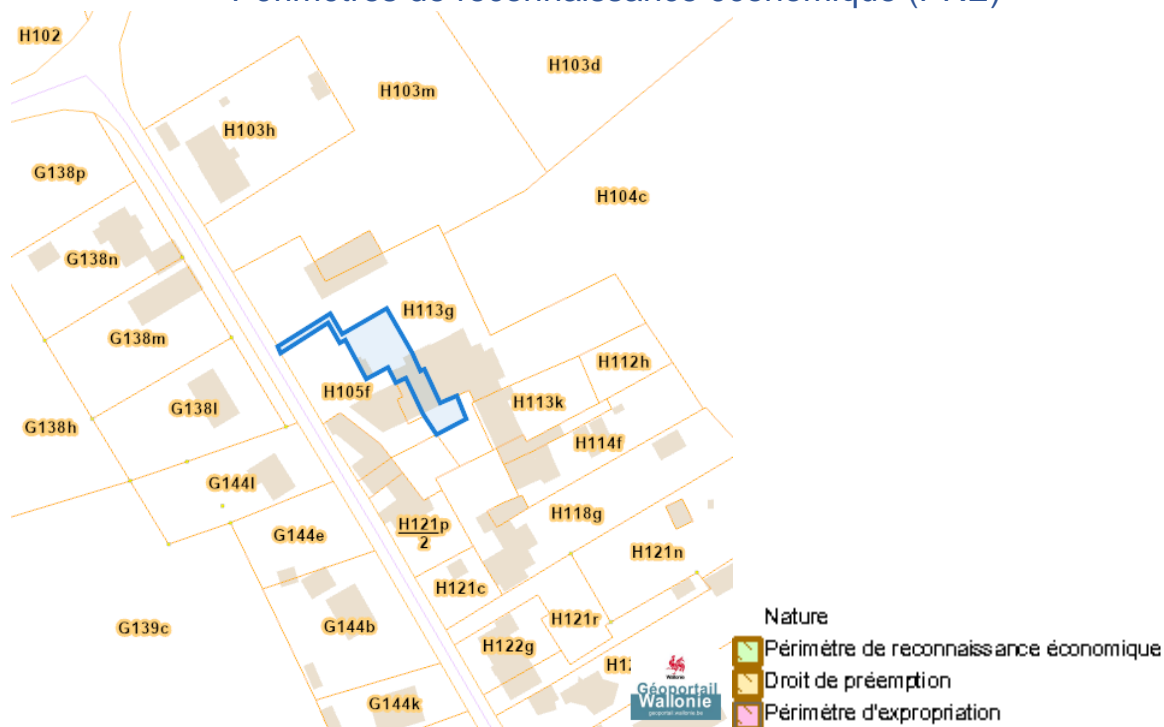
Aménagement du territoire



Périmètres de remembrement urbain (PRU)

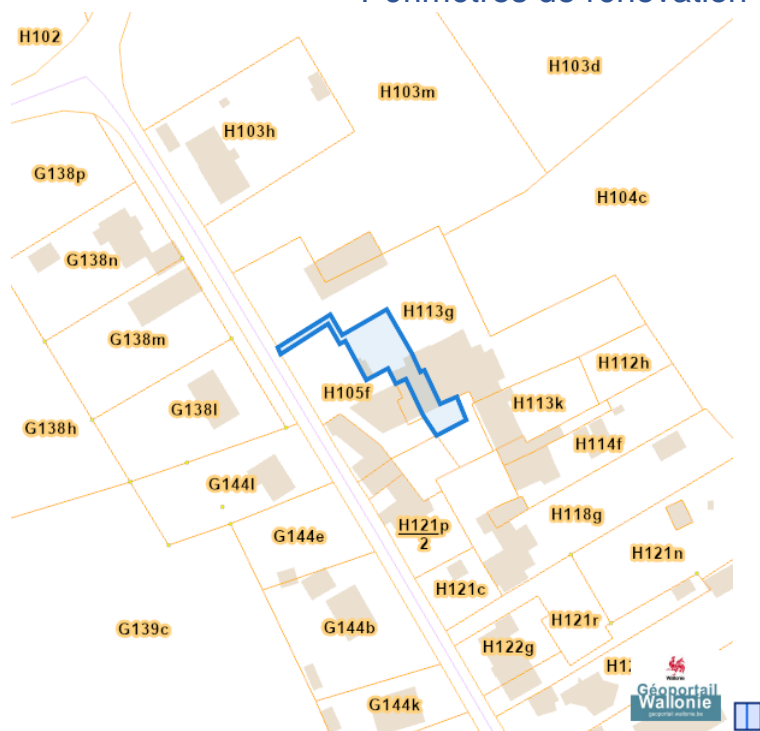


Périmètres de reconnaissance économique (PRE)

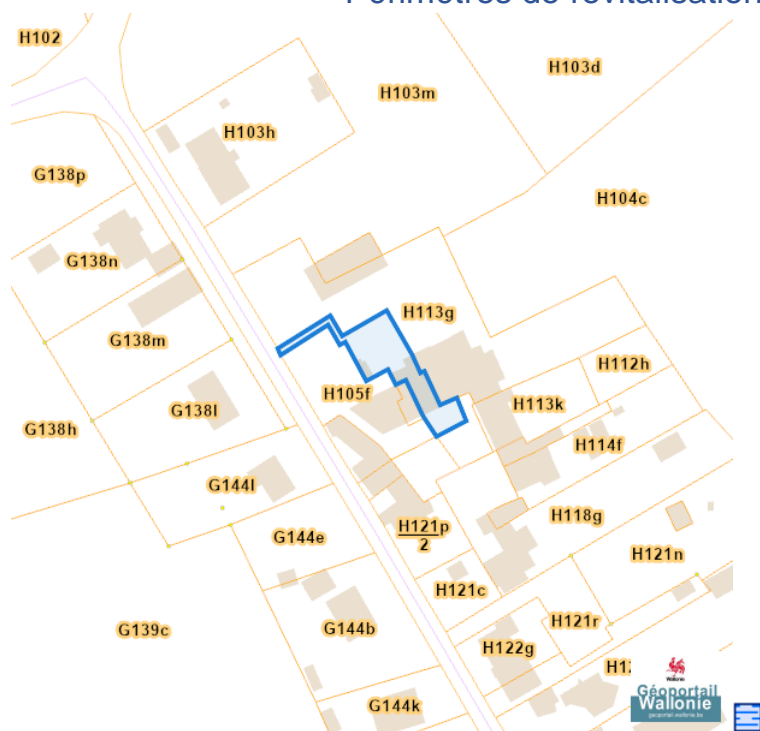


Rue Félicien Tubiermont 28, 1472 Vieux-Genappe

Périmètres de rénovation urbaine



Périmètres de revitalisation urbaine



Dossier: 24-00-0309/001

Schéma d'Orientation Local (SOL)

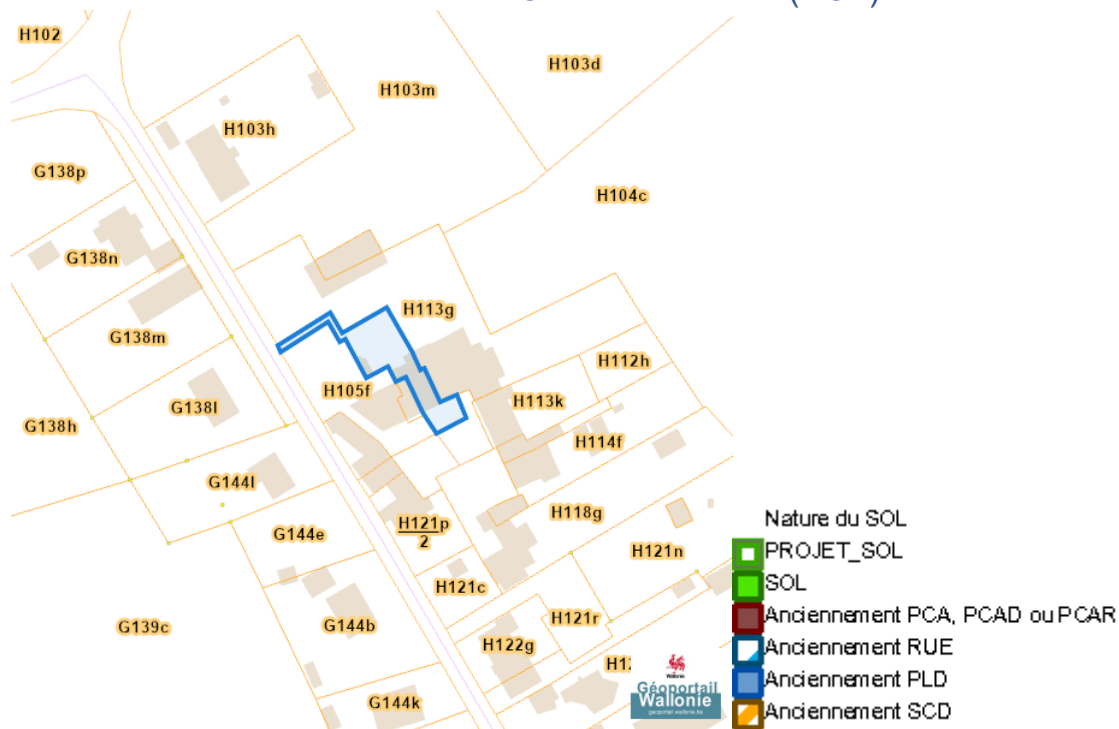
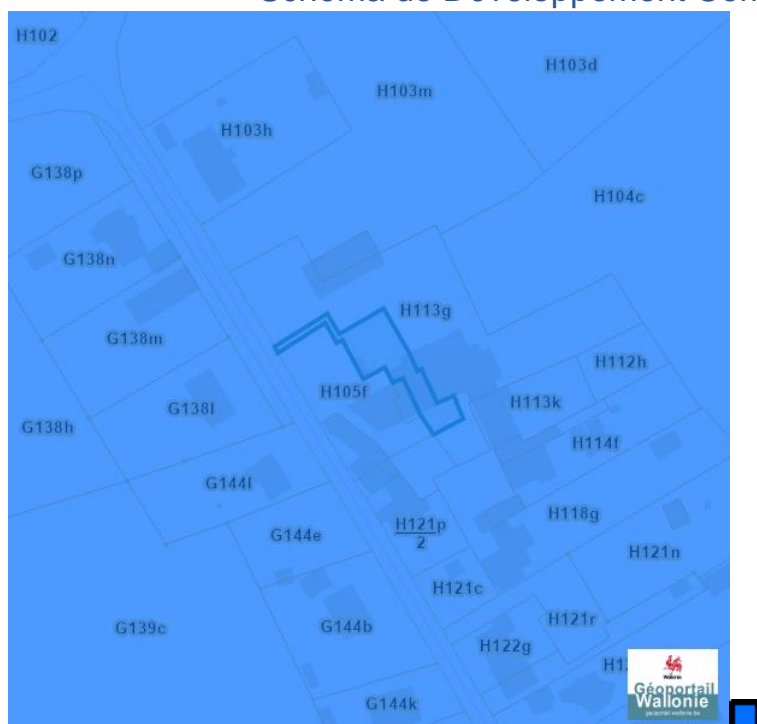
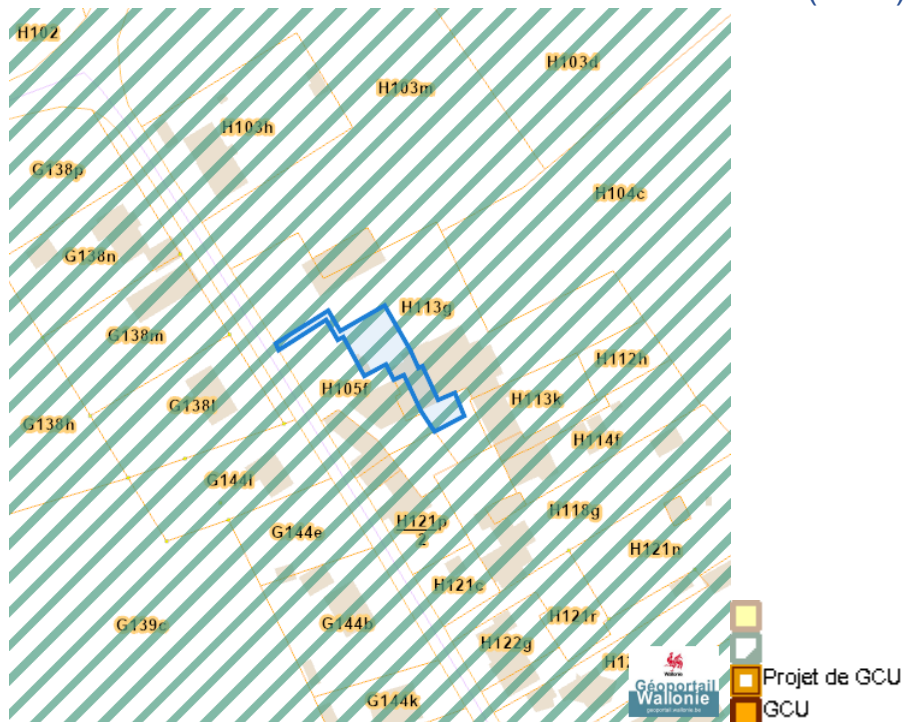


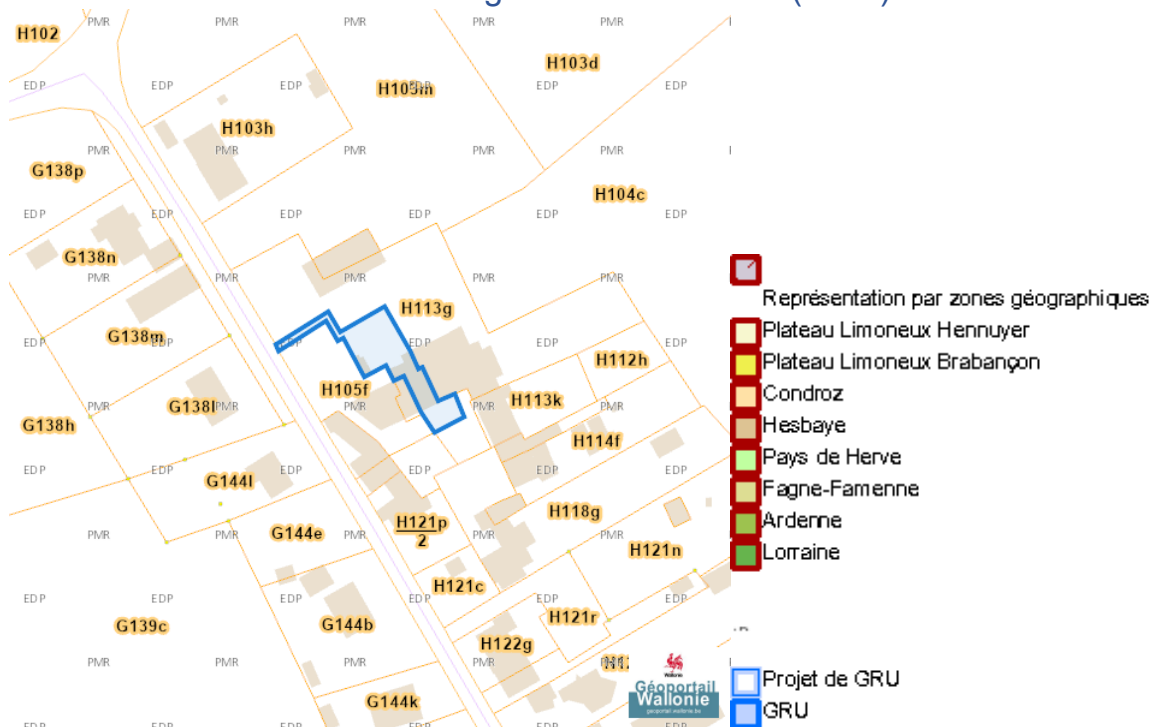
Schéma de Développement Communal (SDC)



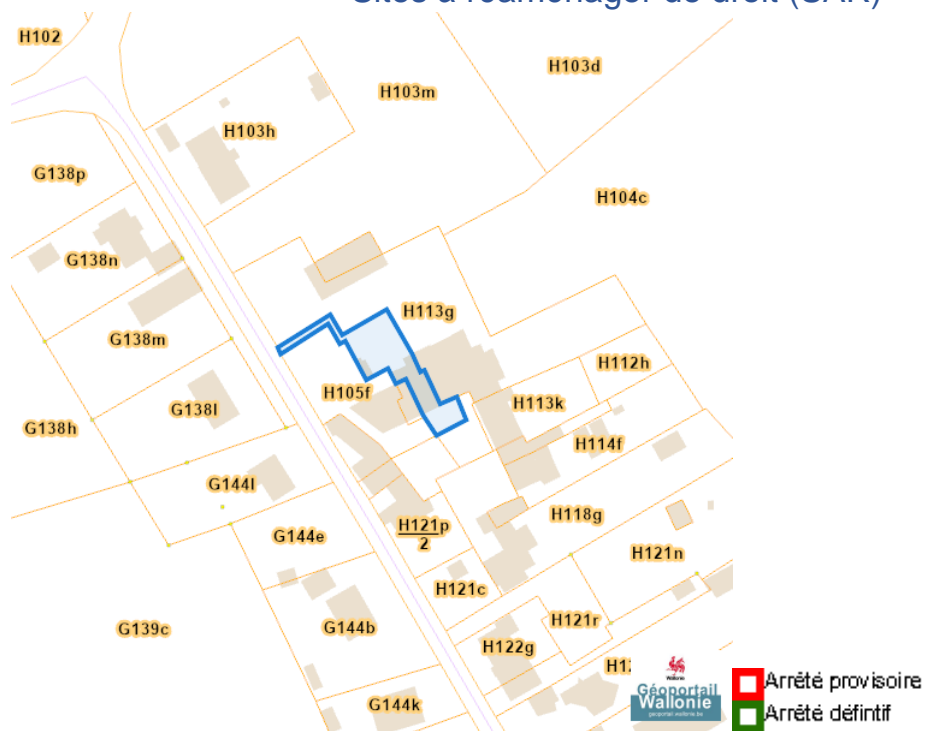
Guide Communal d'Urbanisme (GCU)



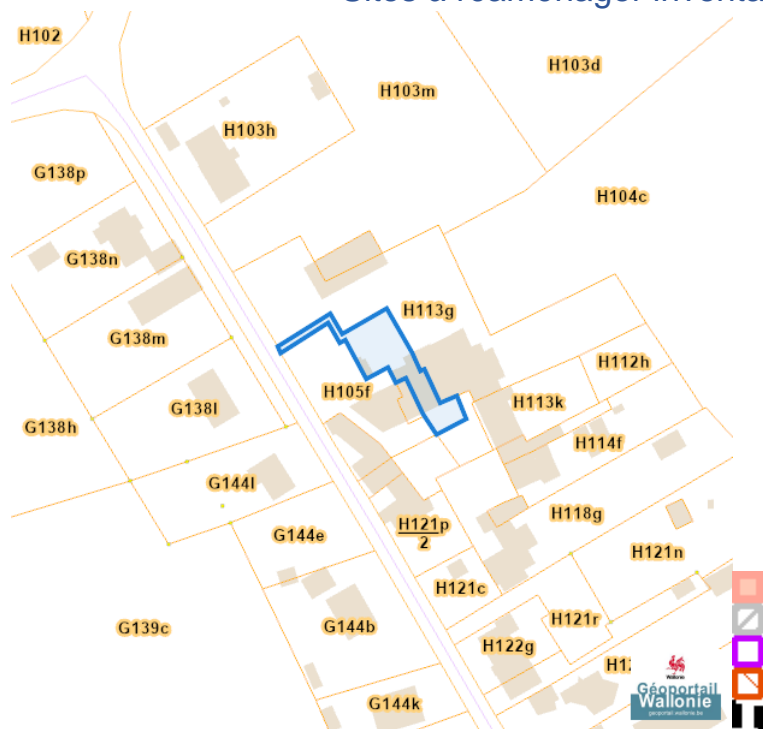
Guide Régional d'Urbanisme (GRU)



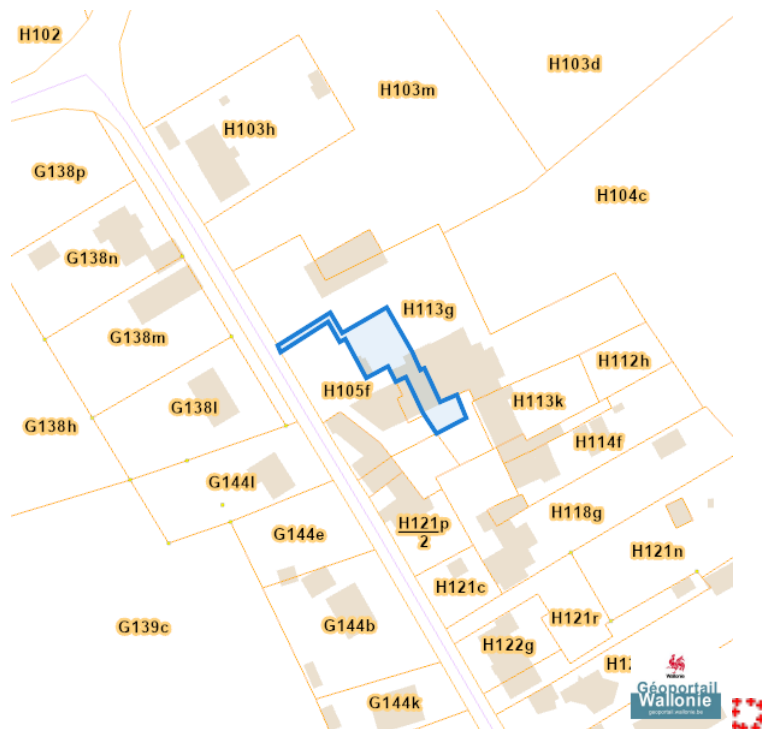
Sites à réaménager de droit (SAR)



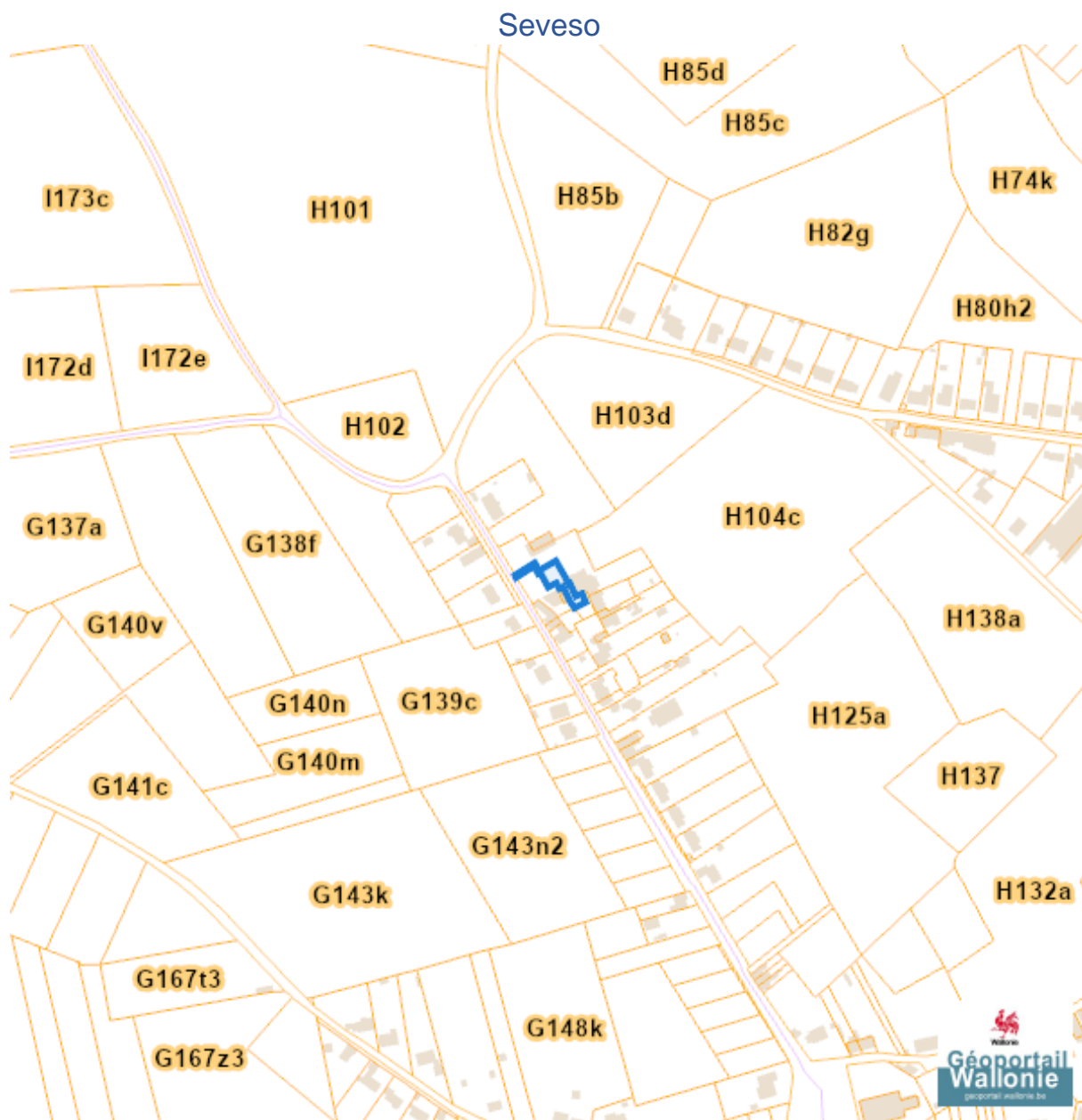
Sites à réaménager inventaire (ISA)












Taxation des bénéfices résultant d'une révision du plan de secteur



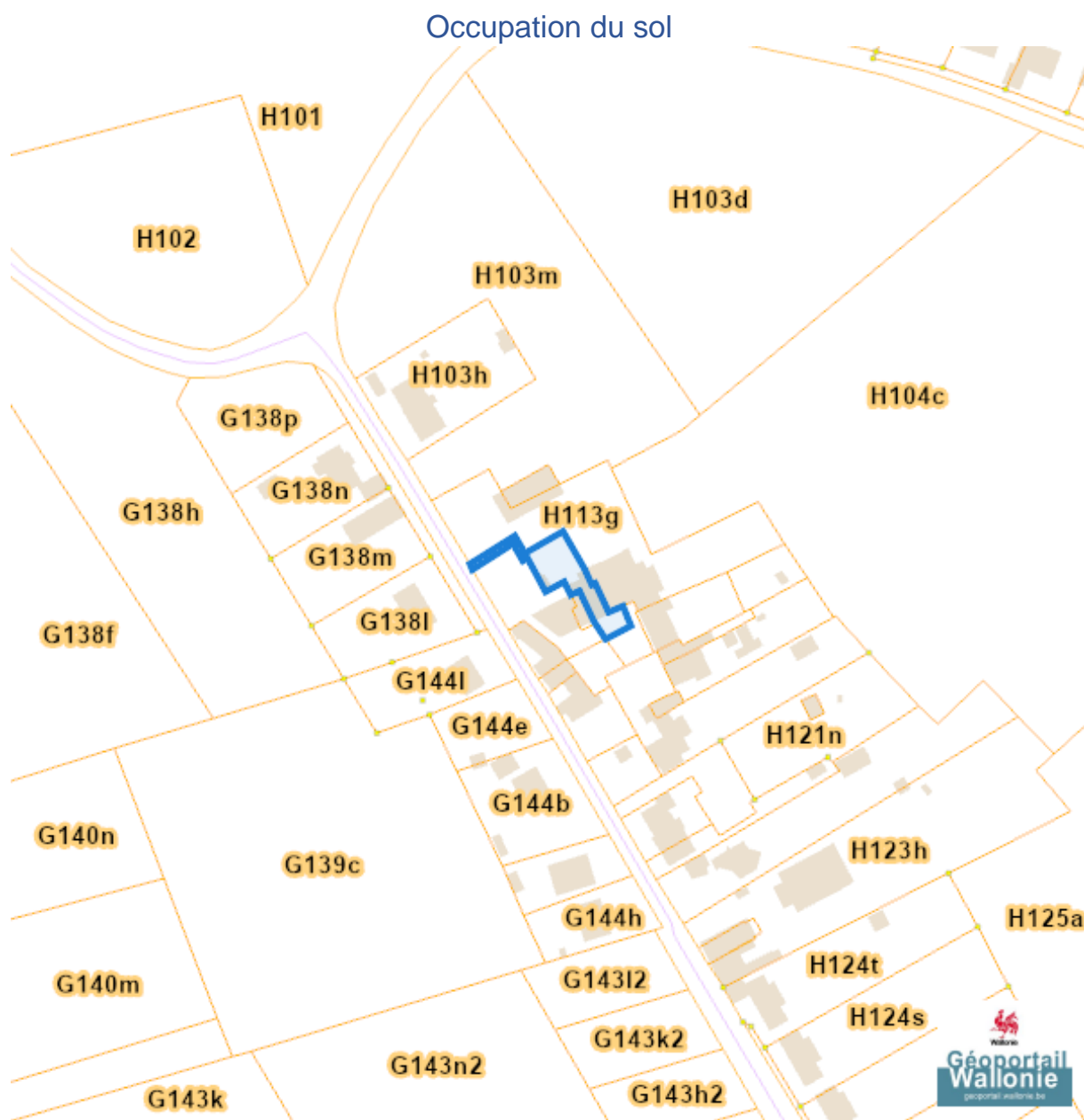
Rue Félicien Tubiermont 28, 1472 Vieux-Genappe



-  Zone vulnérable basées sur un risque de probabilité d'effets dangereux supérieure à E-5 et sur une distance de 100m autour du site SEVESO
-  Zone vulnérable basées sur un risque de probabilité d'effets dangereux comprise entre E-5 et E-6 et sur une distance de 200m autour du site SEVESO
-  Zone vulnérable basées sur une courbe provisoire de risque et sur une distance de 200m autour du site SEVESO
-  Seuil SEVESO
-  Petits seuils SEVESO
-  Grands seuils SEVESO
-  Seuil SEVESO
-  Petits seuils SEVESO
-  Grands seuils SEVESO

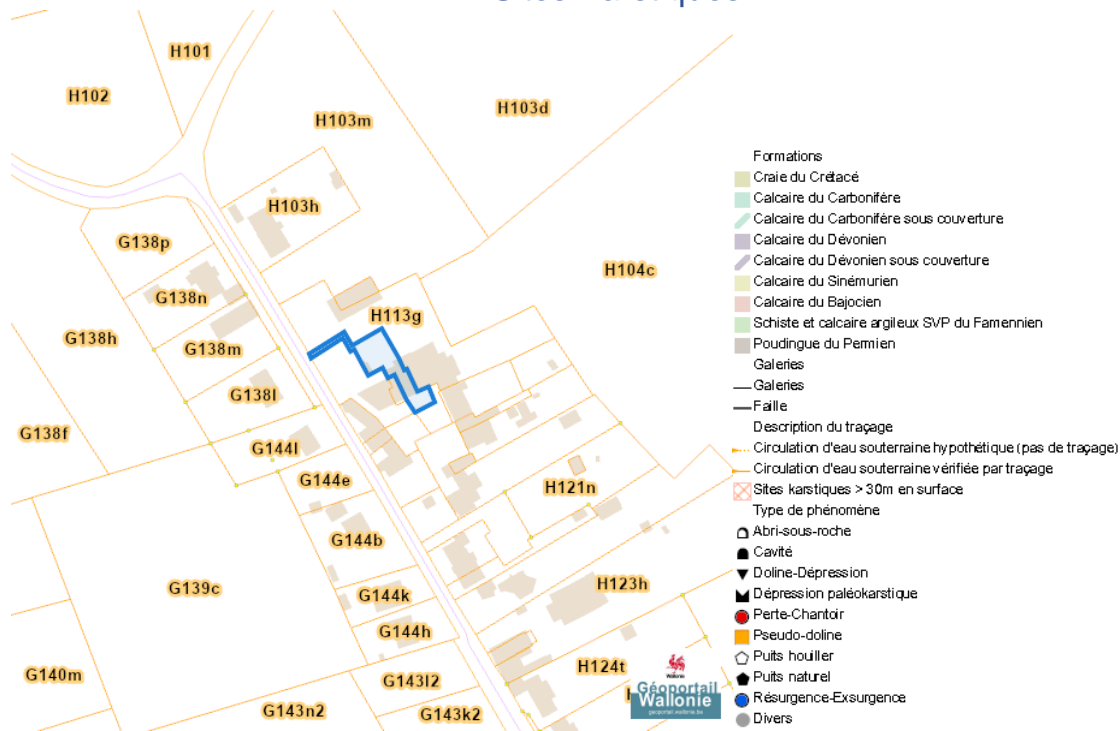
Dossier: 24-00-0309/001

Sol et sous-sol

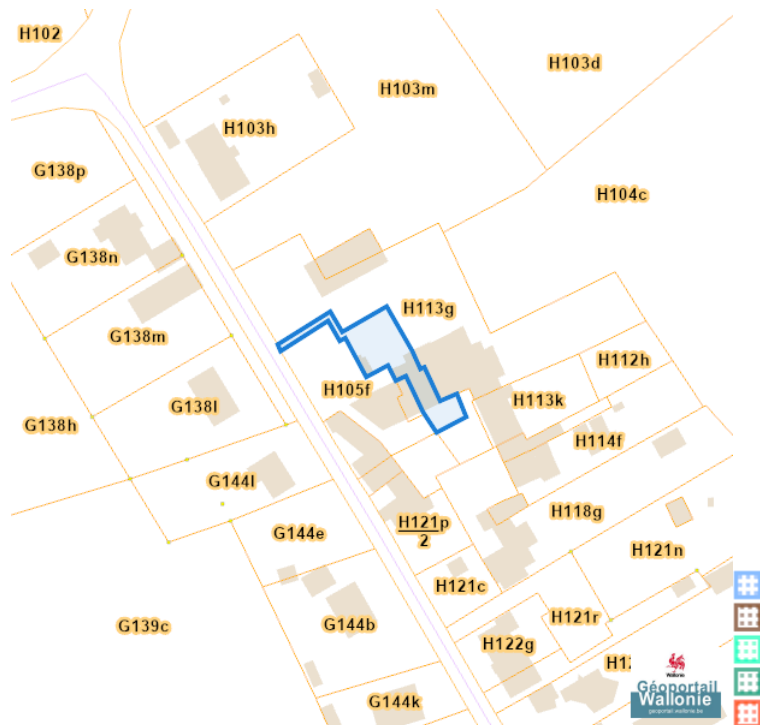


Rue Félicien Tubiermont 28, 1472 Vieux-Genappe

Sites Karstiques

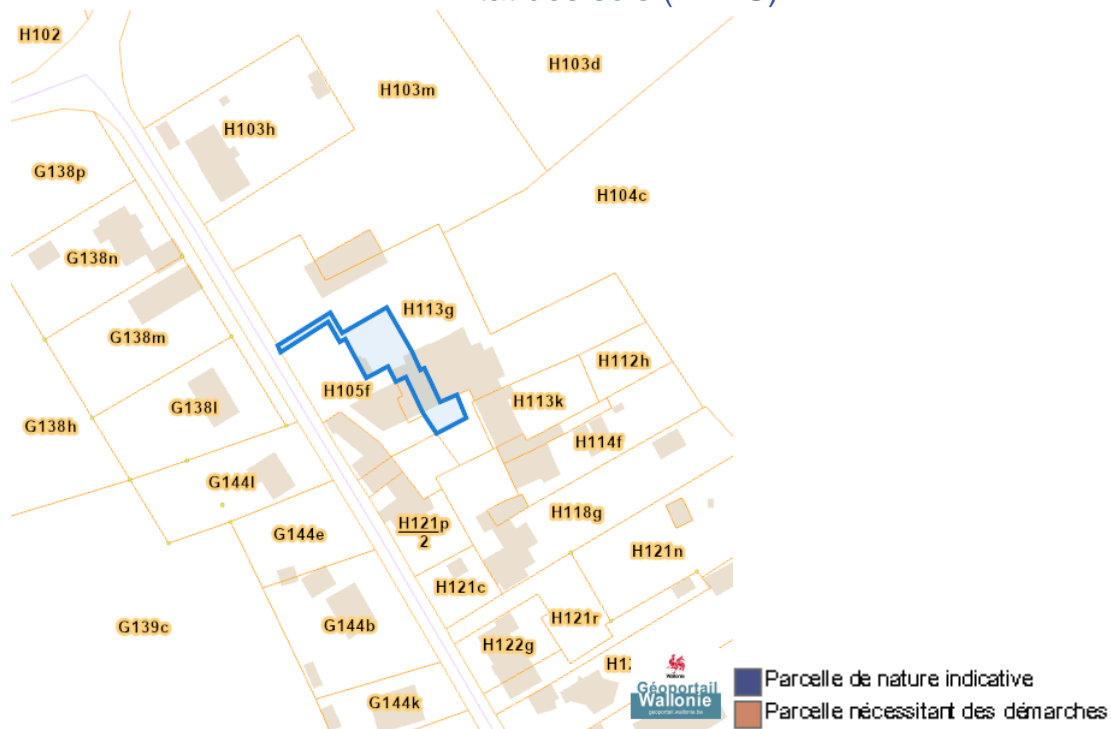


Zones de consultation de la DRIGM



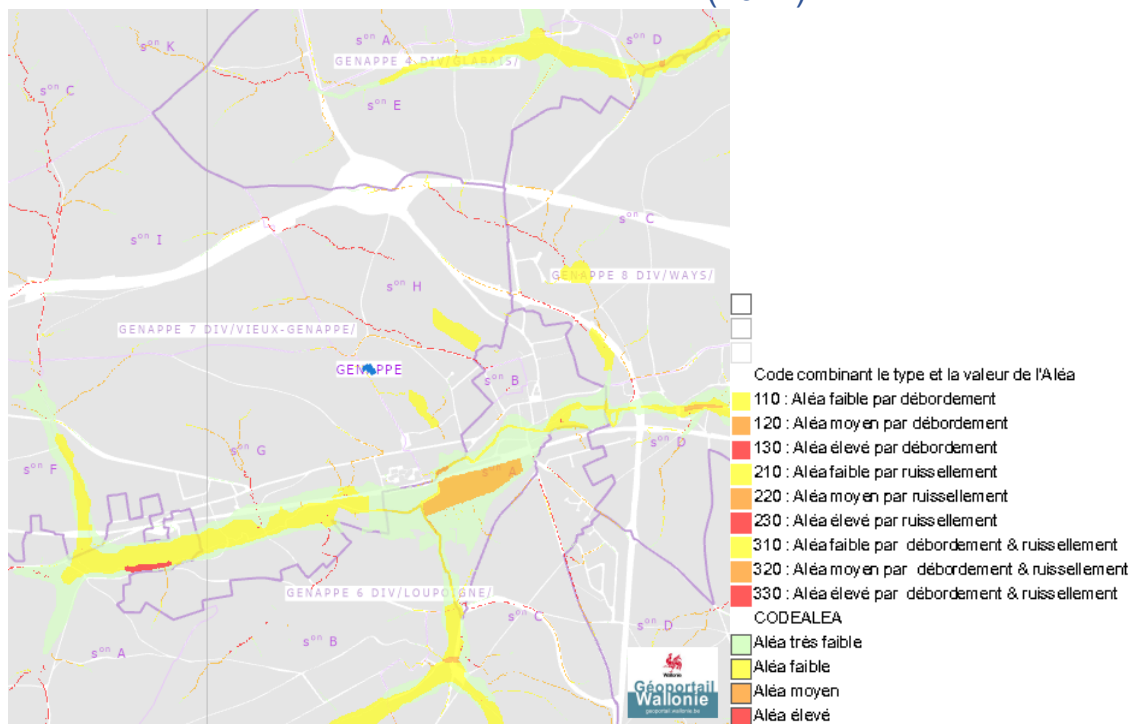
Dossier: 24-00-0309/001

Etat des sols (BDES)

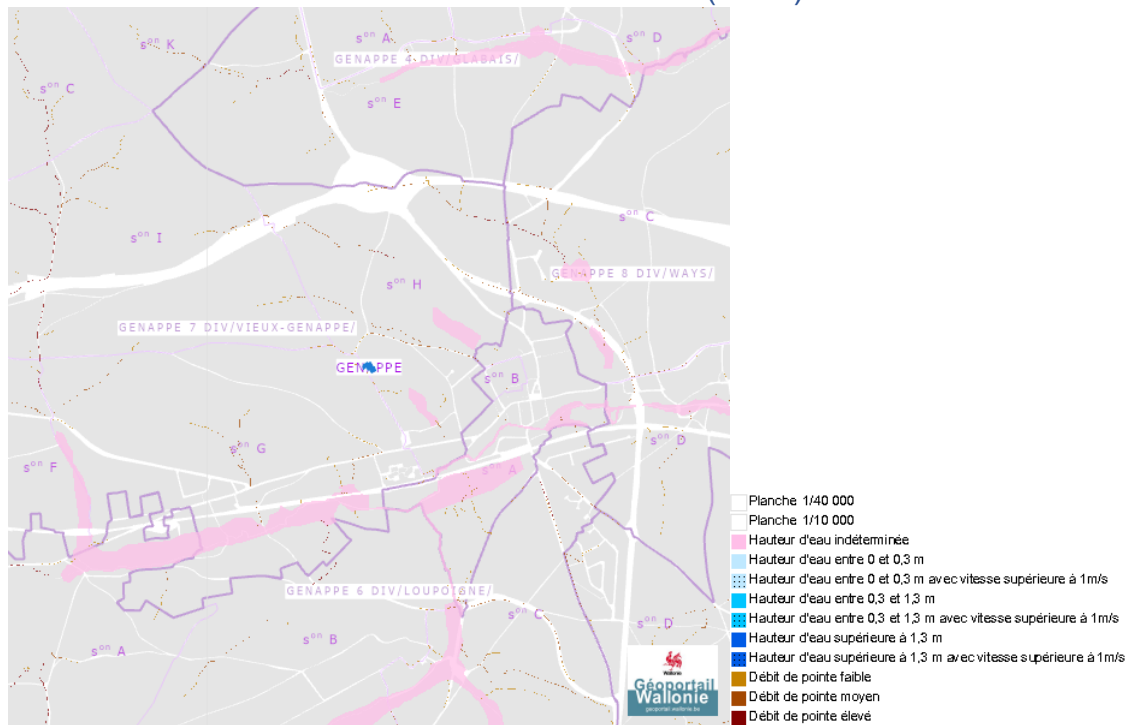


Eau

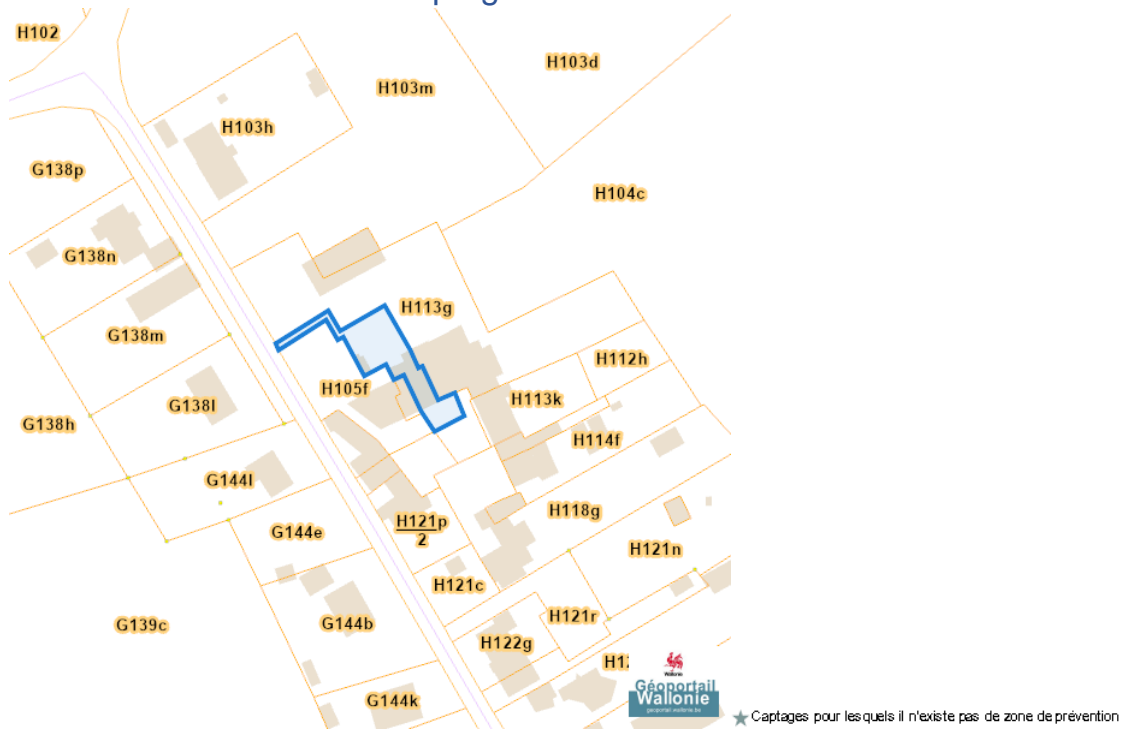
Alea d' inondation (2021)



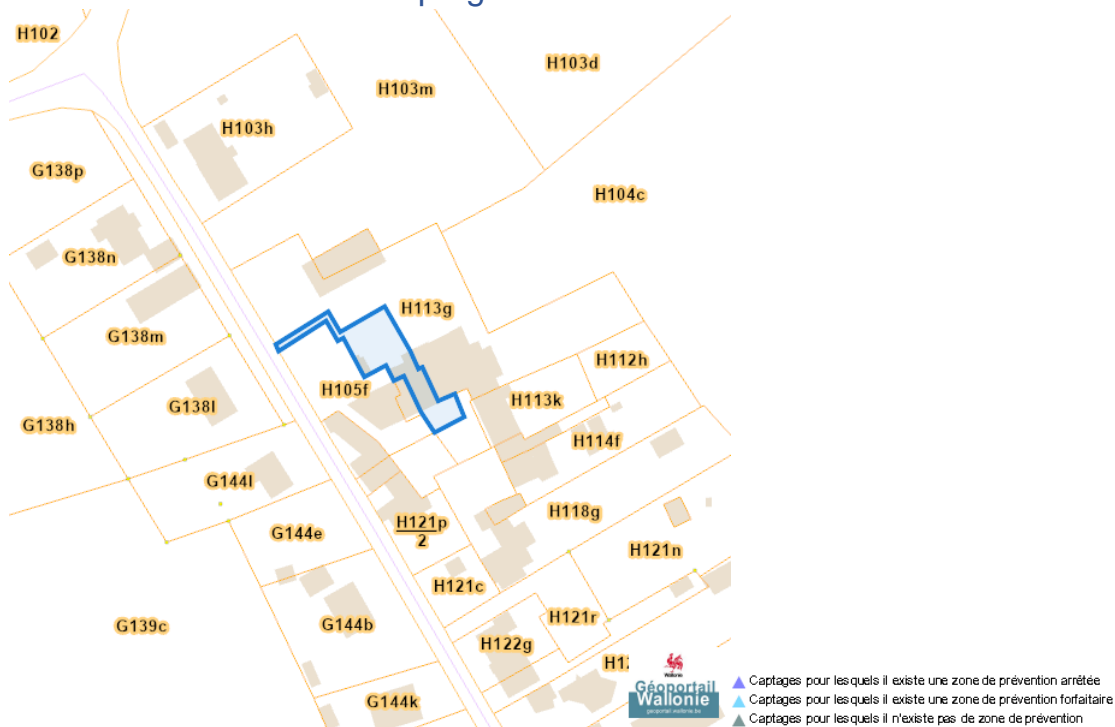
Zones inondables (2021)



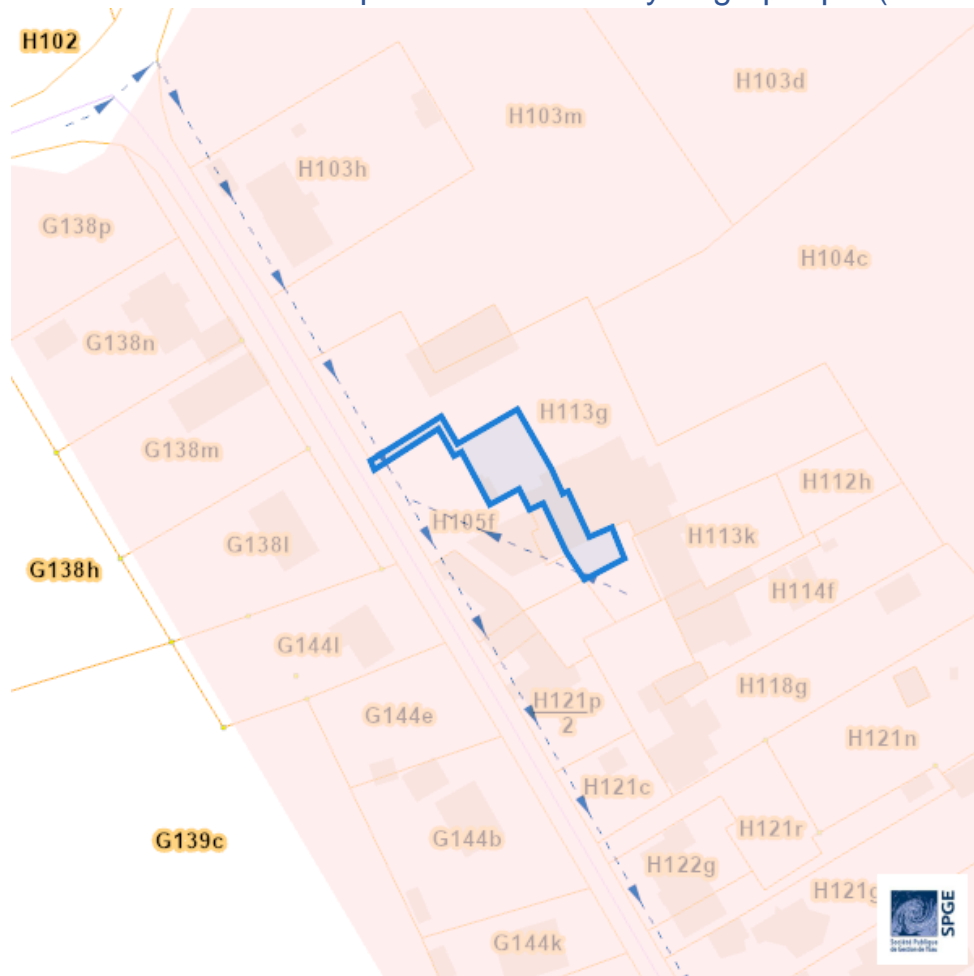
Captages en eaux de surface



Captages en eaux souterraines

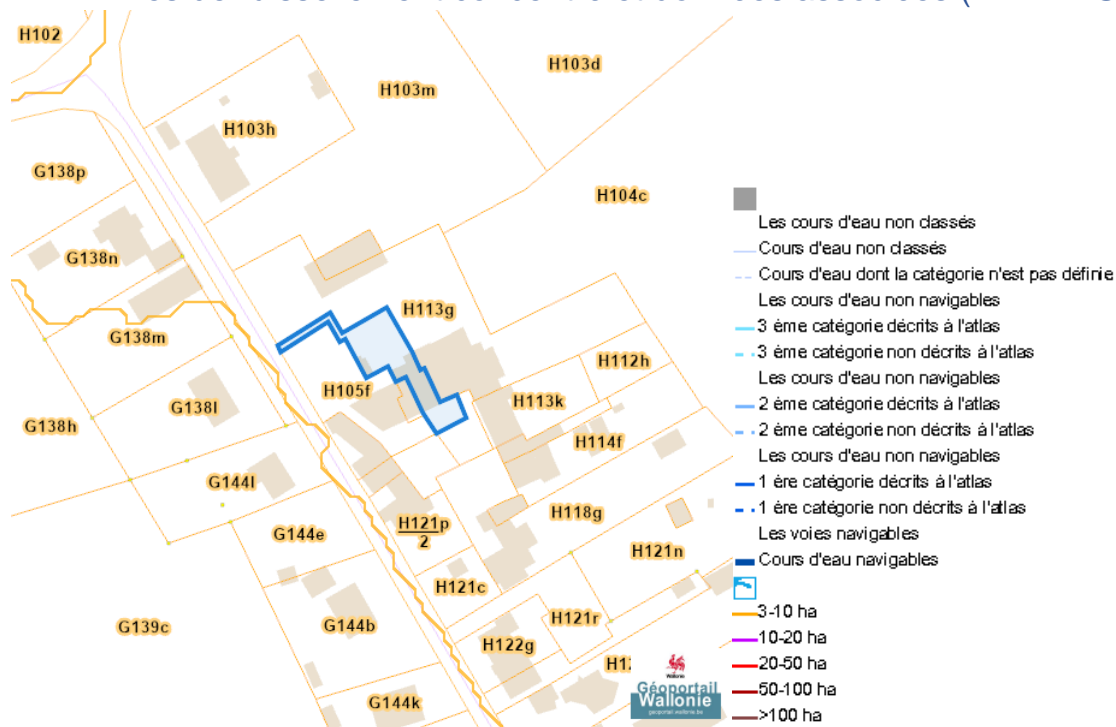


Plan d'Assainissement par Sous-bassin Hydrographique (PASH)



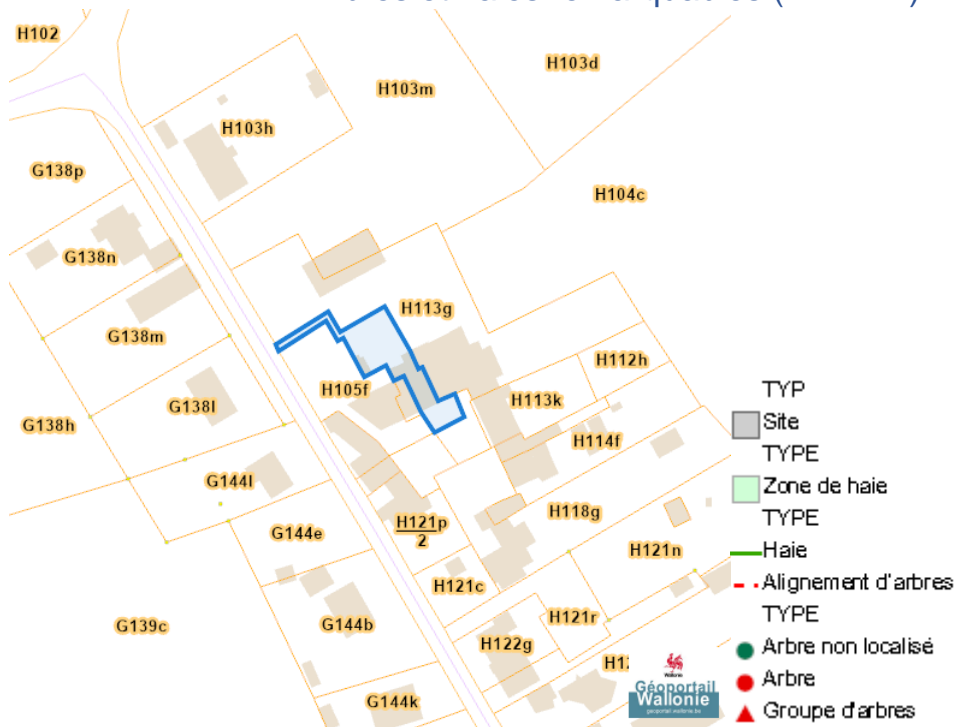
- Assainissement collectif
 -  Collectif
 -  Collectif hors zone urbanisable
- Assainissement autonome
 -  Autonome
- Assainissement transitoire
 -  Transitoire
- Collecteurs gravitaires
 -  Collecteur gravitaire - Existant (localisation vérifiée)
 -  Collecteur gravitaire - Existant (schématique, localisation à vérifier)
 -  Collecteur gravitaire - En construction
 -  Collecteur gravitaire - A l'étude
- Collecteurs sous pression
 -  Collecteur sous-pression - Existant (localisation vérifiée)
 -  Collecteur sous-pression - Existant (schématique, localisation à vérifier)
 -  Collecteur sous-pression - En construction
 -  Collecteur sous-pression - A l'étude
- Type de système
 -  Strictement eaux usées
 -  Strictement eaux claires
- Unitaire (eaux usées et claires)
 -  Egout gravitaire - Existant (localisation vérifiée)
 -  Egout gravitaire - Existant (schématique, localisation à vérifier)
 -  Egout gravitaire - En construction
 -  Egout gravitaire - A l'étude
 -  Egout gravitaire - Existence à vérifier auprès de la commune
- Egout sous pression
 -  Egout sous pression - Existant (localisation vérifiée)
 -  Egout sous pression - Existant (schématique, localisation à vérifier)
 -  Egout sous pression - En construction
 -  Egout sous pression - A l'étude
 -  Egout sous pression - Existence à vérifier auprès de la commune
- Pompage
 -  Existant
 -  En construction
 -  A l'étude
- Publiques
 -  Existant
 -  En construction
 -  A l'étude
 -  A déclasser
 -  Hors Wallonie

Axes de ruissellement concentré et données associées (LIDAXES)

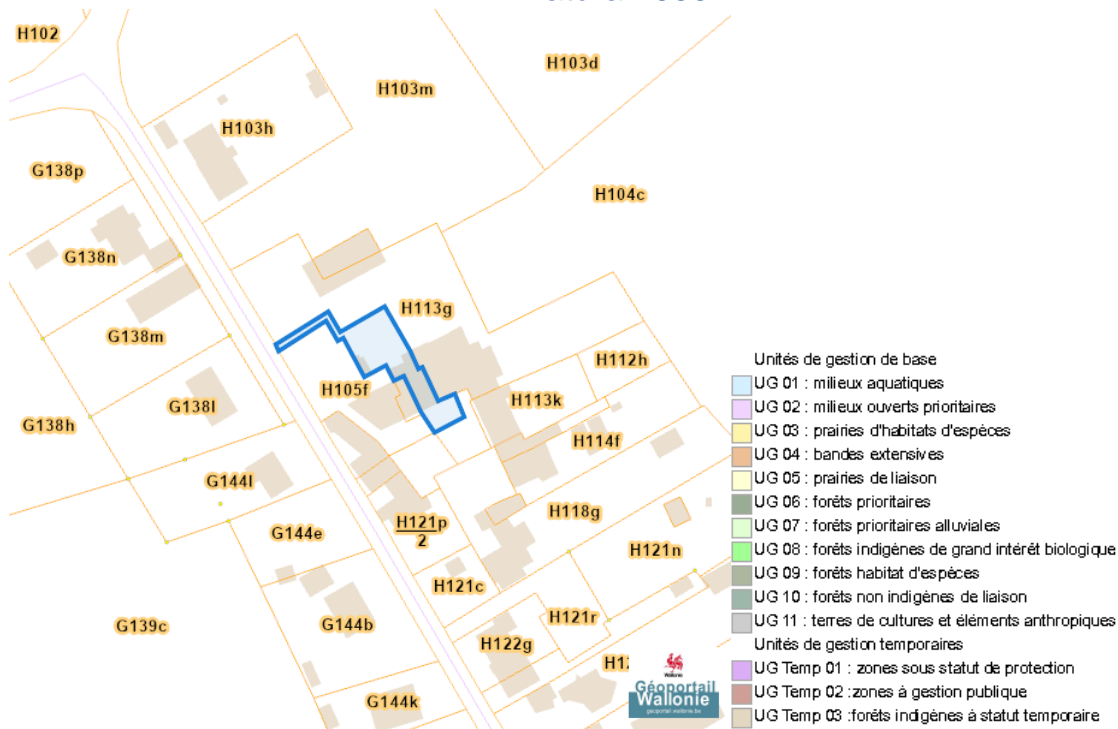


Nature

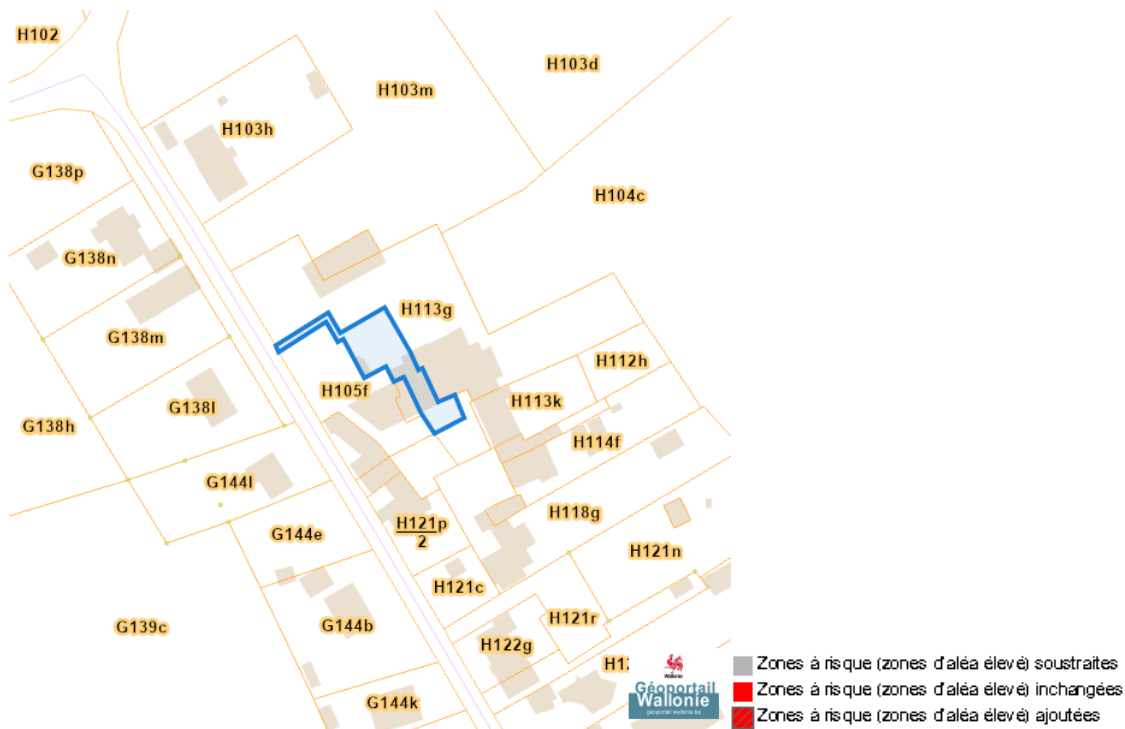
Arbres et haies remarquables (AHREM)



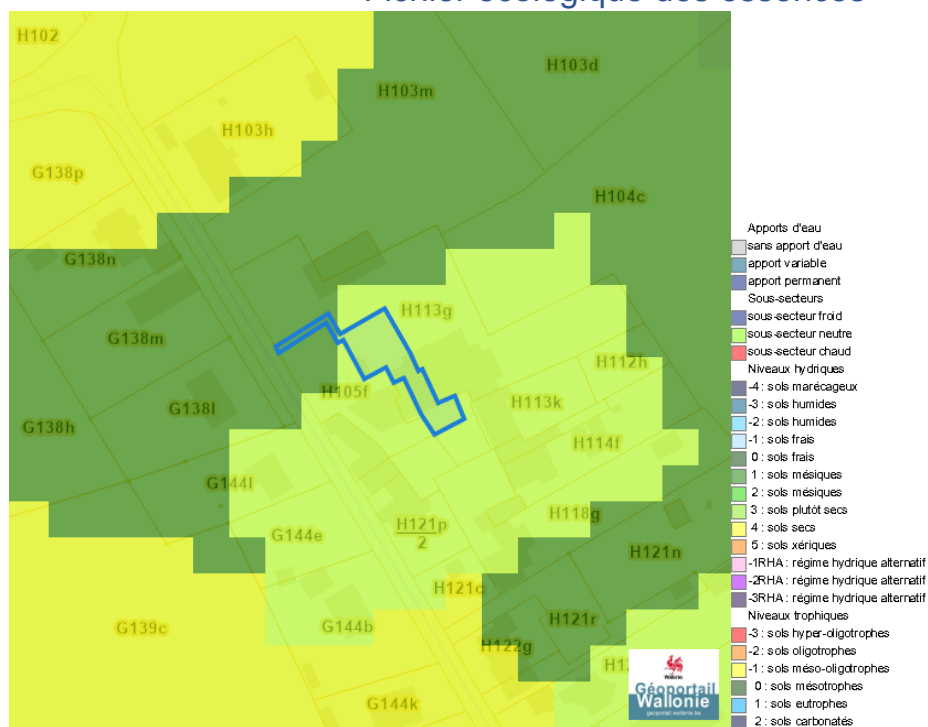
Natura 2000



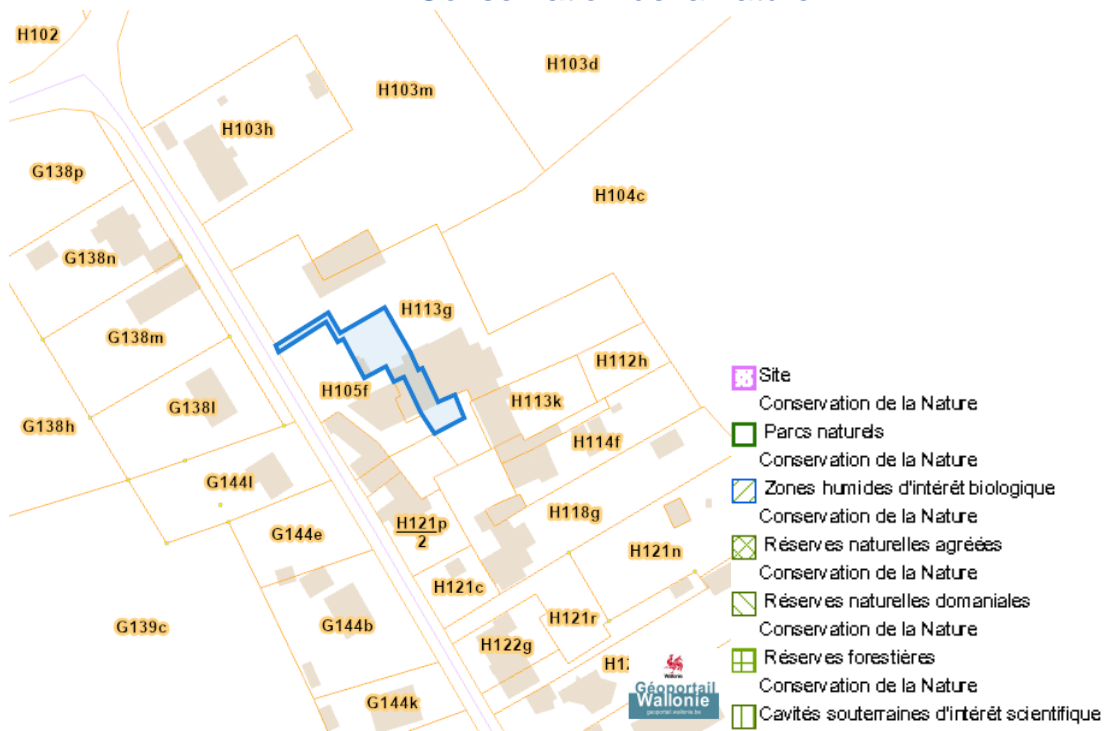
Loi sur le contrat d'assurance terrestre



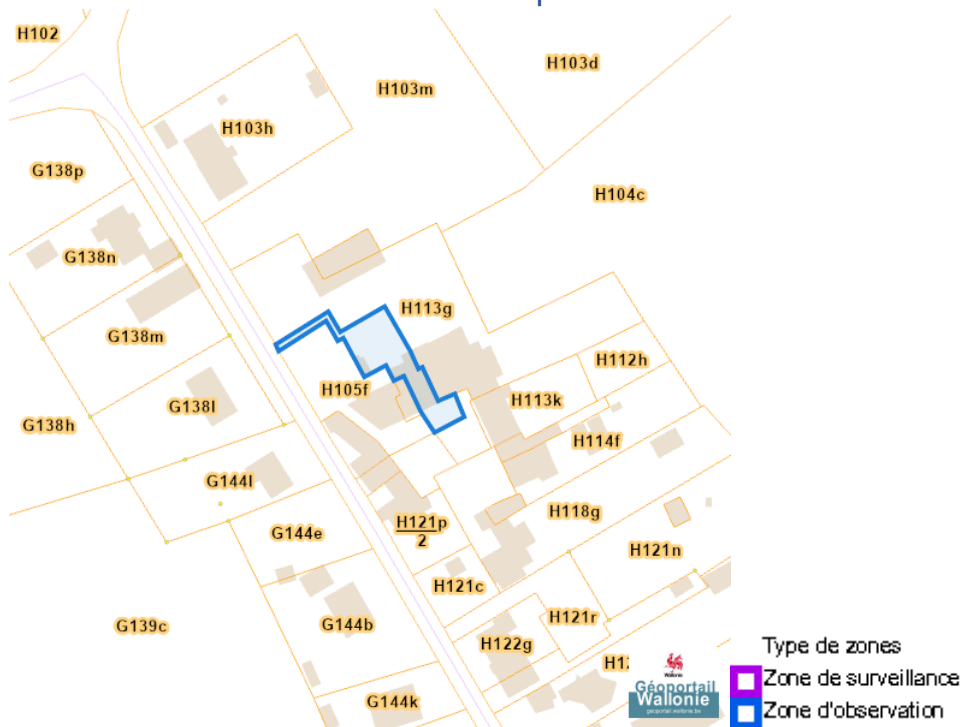
Fichier écologique des essences



Conservation de la nature



Peste porcine africaine



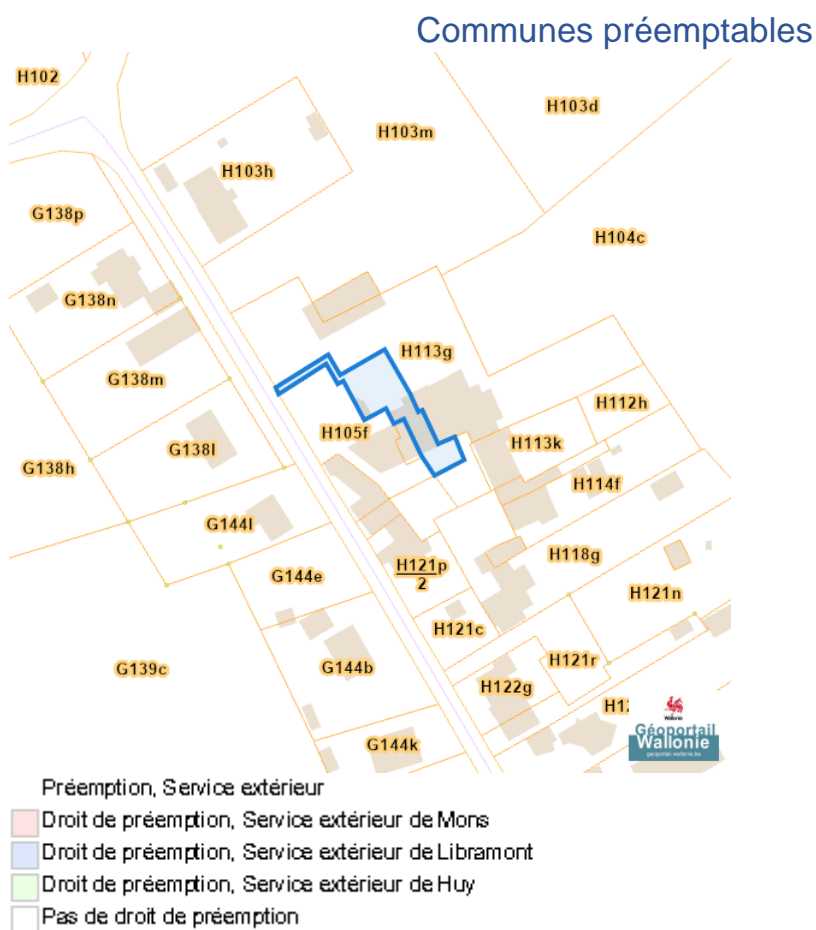
Parcelle agricole anonyme 2019 (SIGEC)



Parcelle agricole anonyme 2022 (SIGEC)

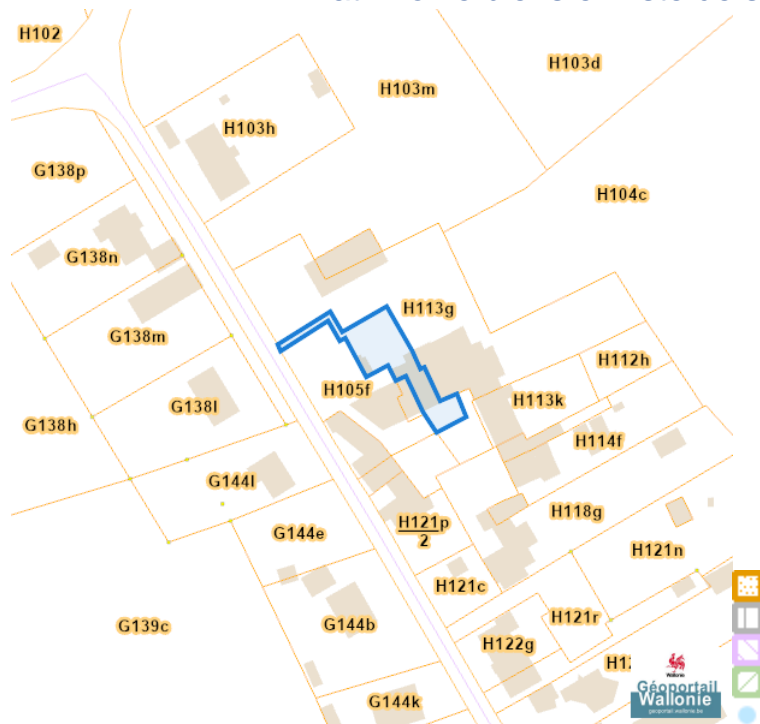


Droit de préemption

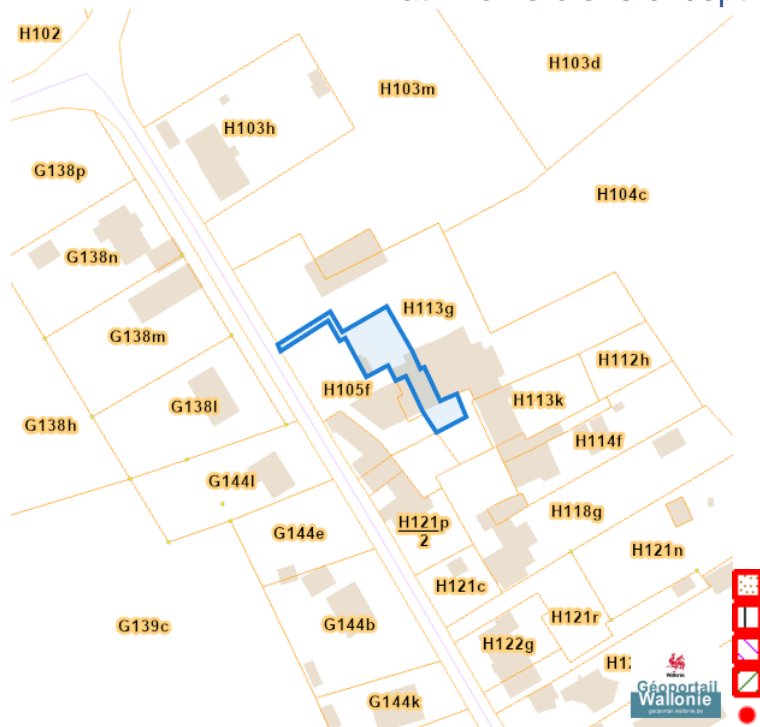


Patrimoine immobilier

Patrimoine biens en liste de sauvegarde

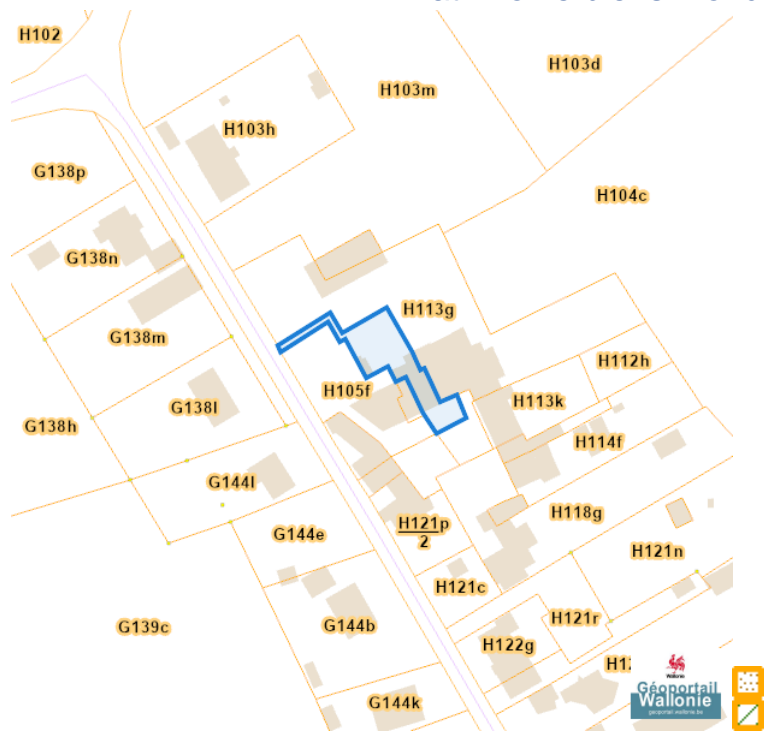


Patrimoine biens exceptionnels

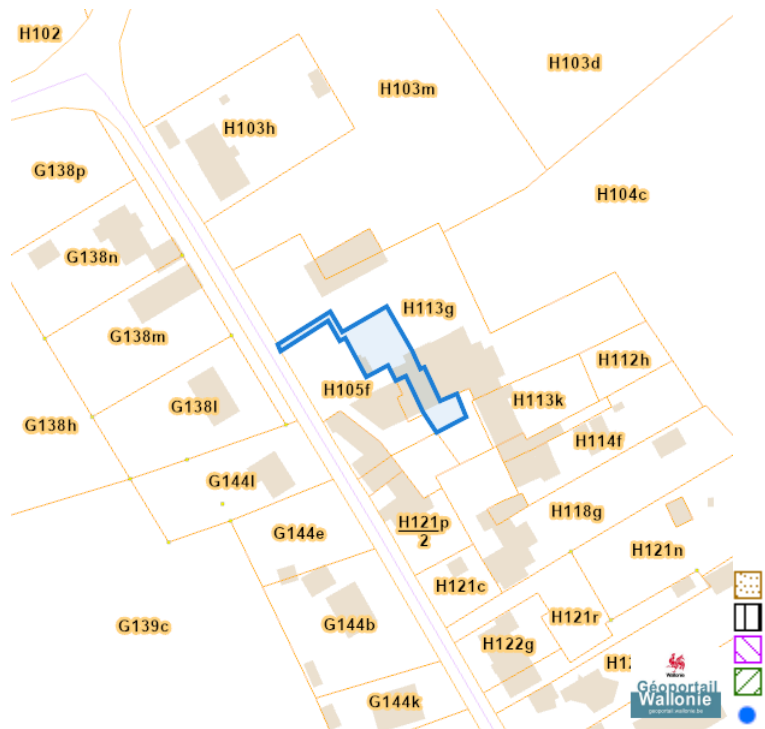


Dossier: 24-00-0309/001

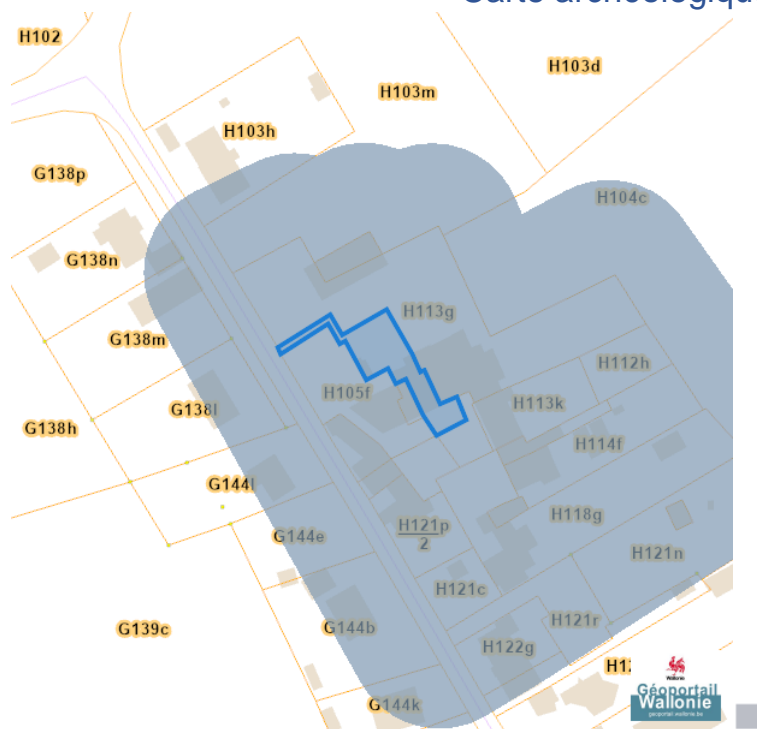
Patrimoine biens mondiaux



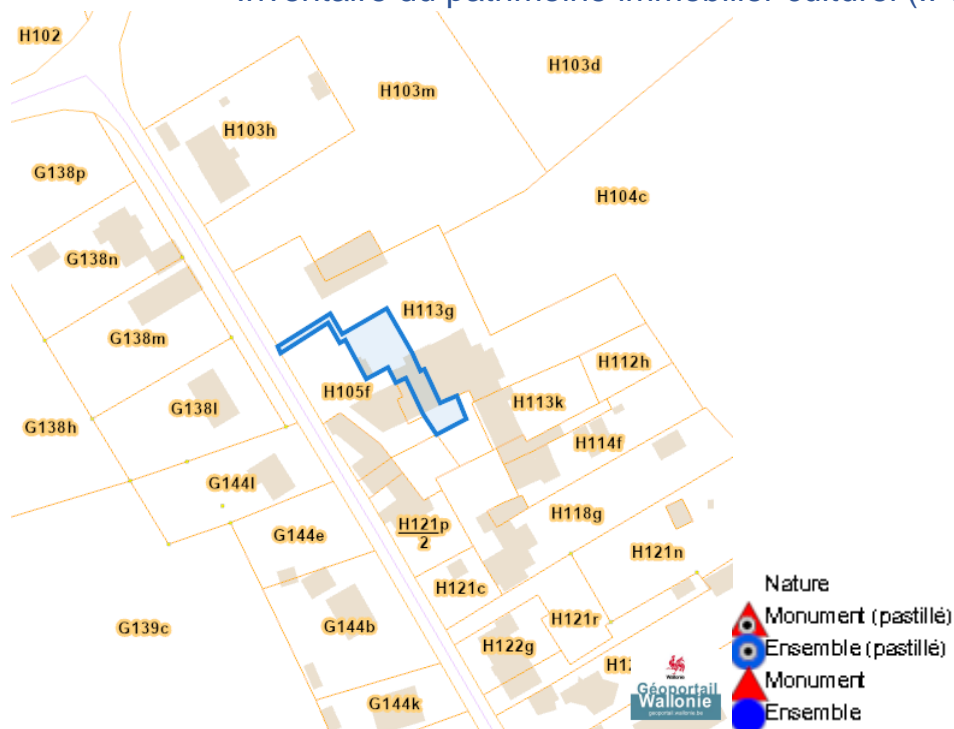
Patrimoine biens classés et zones de protection



Carte archéologique

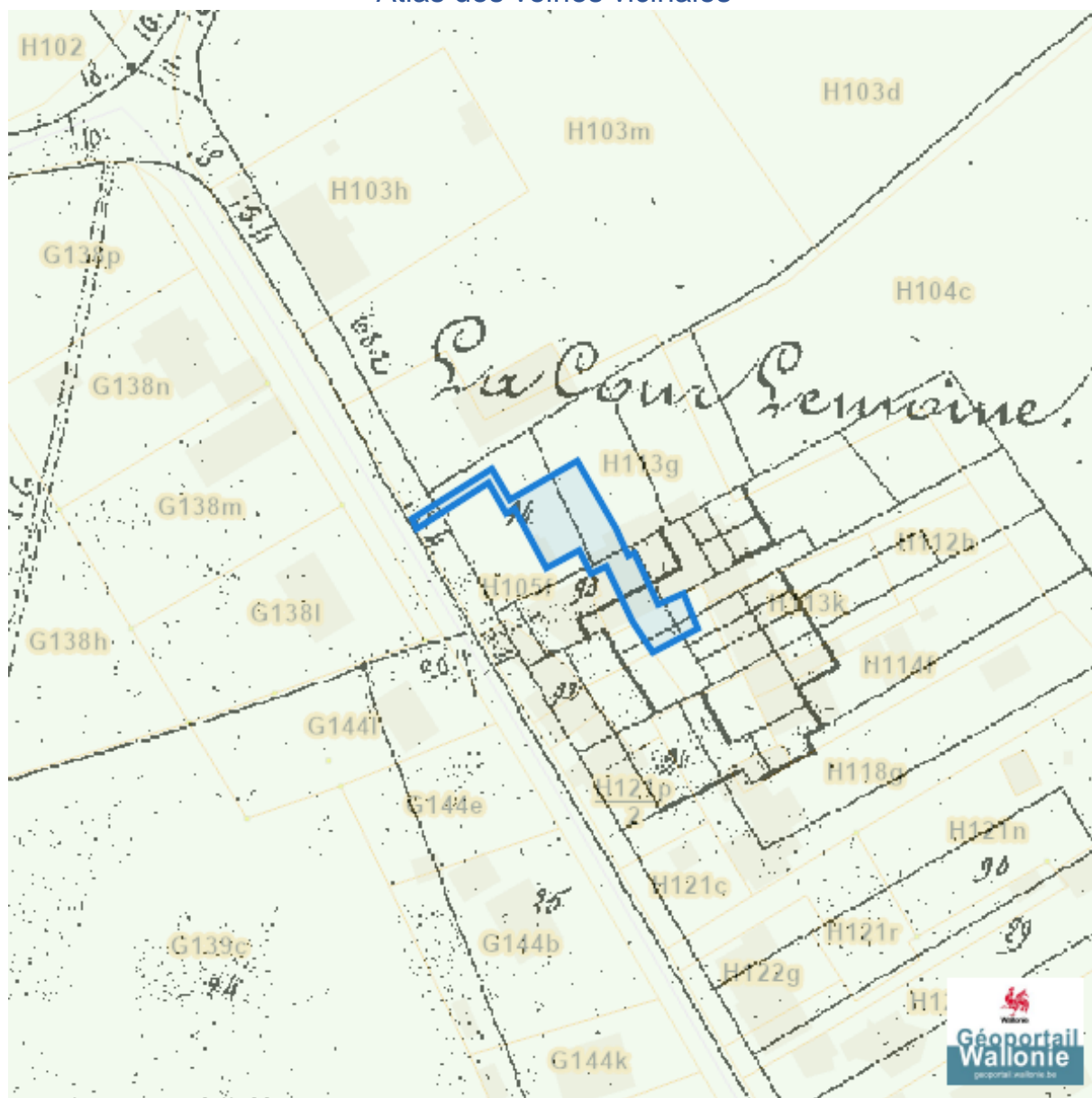


Inventaire du patrimoine immobilier culturel (IPIC)



Cartes historiques

Atlas des voiries vicinales



Autres cartes

Réseau routier régional et bornes associées

