

DC à la carte



*Chaussée de Nivelles (Avec Ab) 6, 1472
Vieux-Genappe
25106H0184/00D002*

[Lieu](#)
[Environs](#)
[Cadastre](#)
[Plan régional](#)
[Amenagement du territoire](#)
[Sol et sous-sol](#)
[Eau](#)
[Nature](#)
[Droit de préemption](#)
[Patrimoine immobilier](#)
[Cartes historiques](#)
[Autres cartes](#)

Dossier: 25-00-0419/001

Lieu



Environs



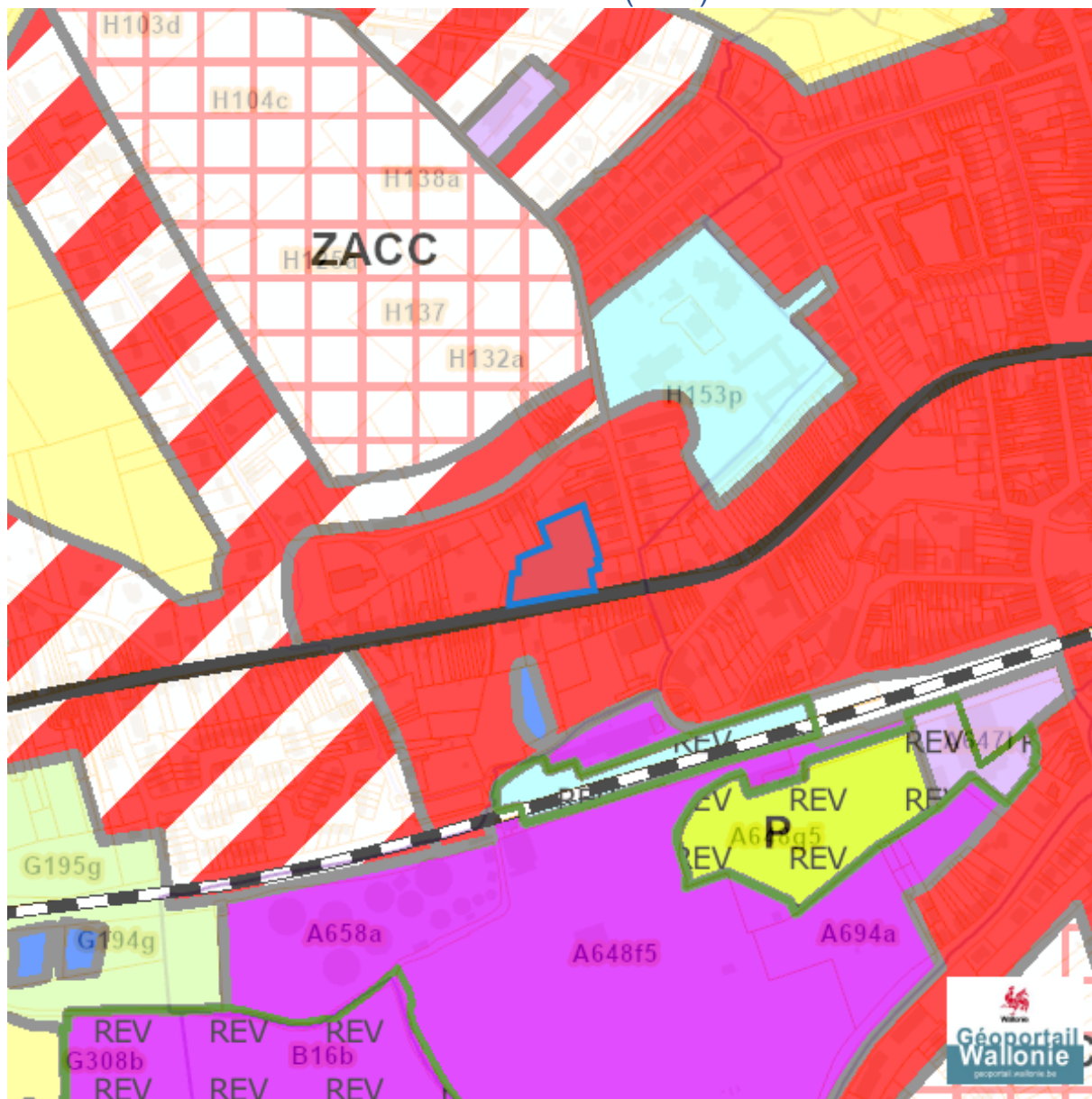
Situation fiscale
































eservices.minfin.fgov.be

Plan régional

Plan de secteur (PDS)

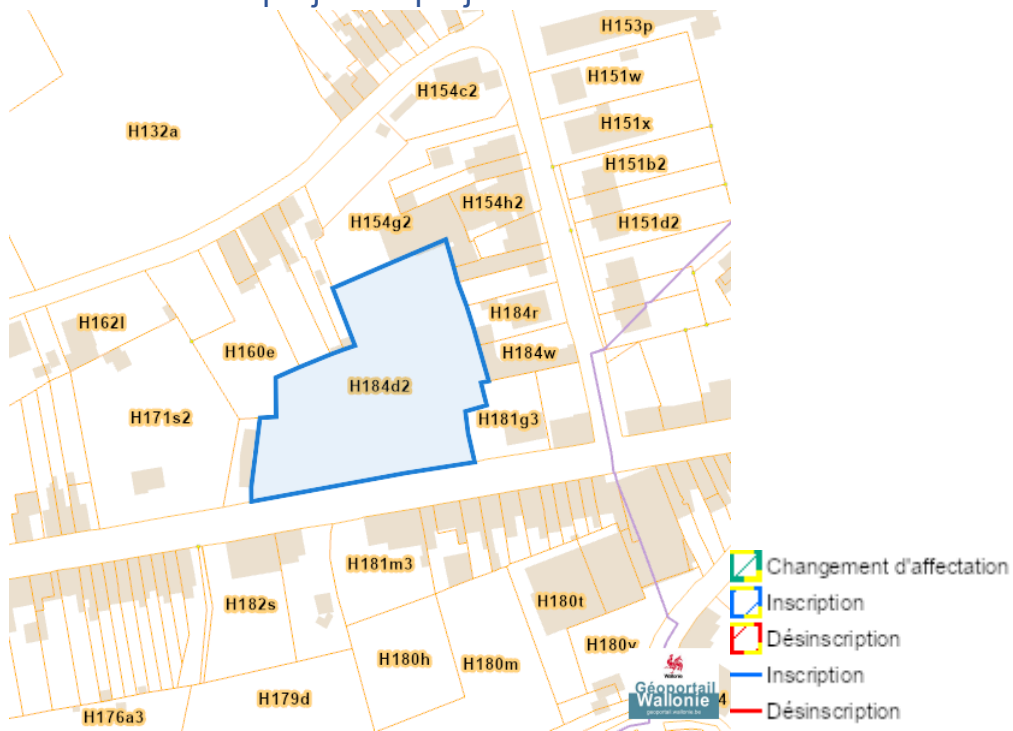


Chaussée de Nivelles (Avec Ab) 6, 1472 Vieux-Genappe

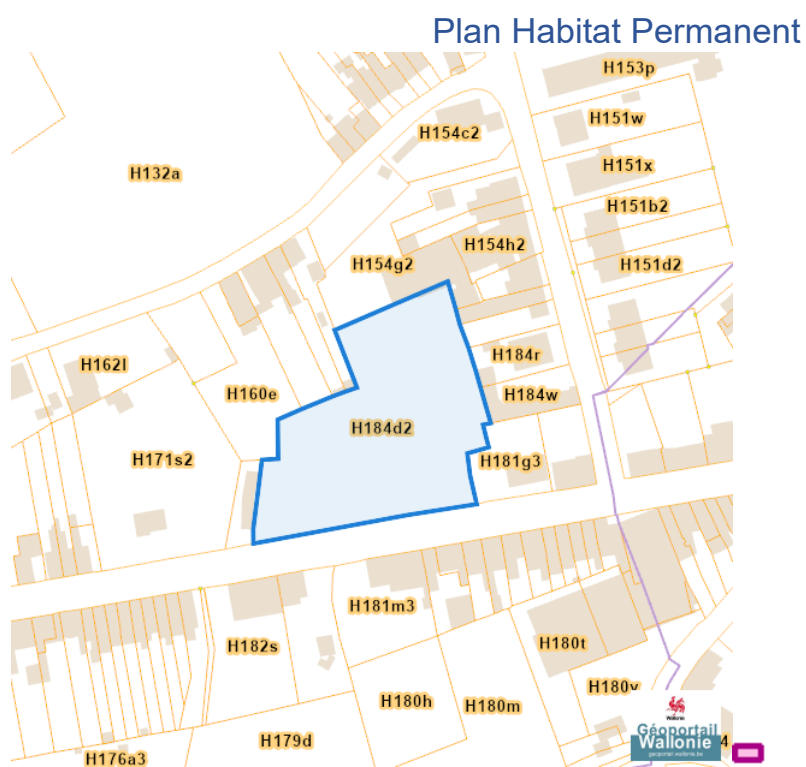
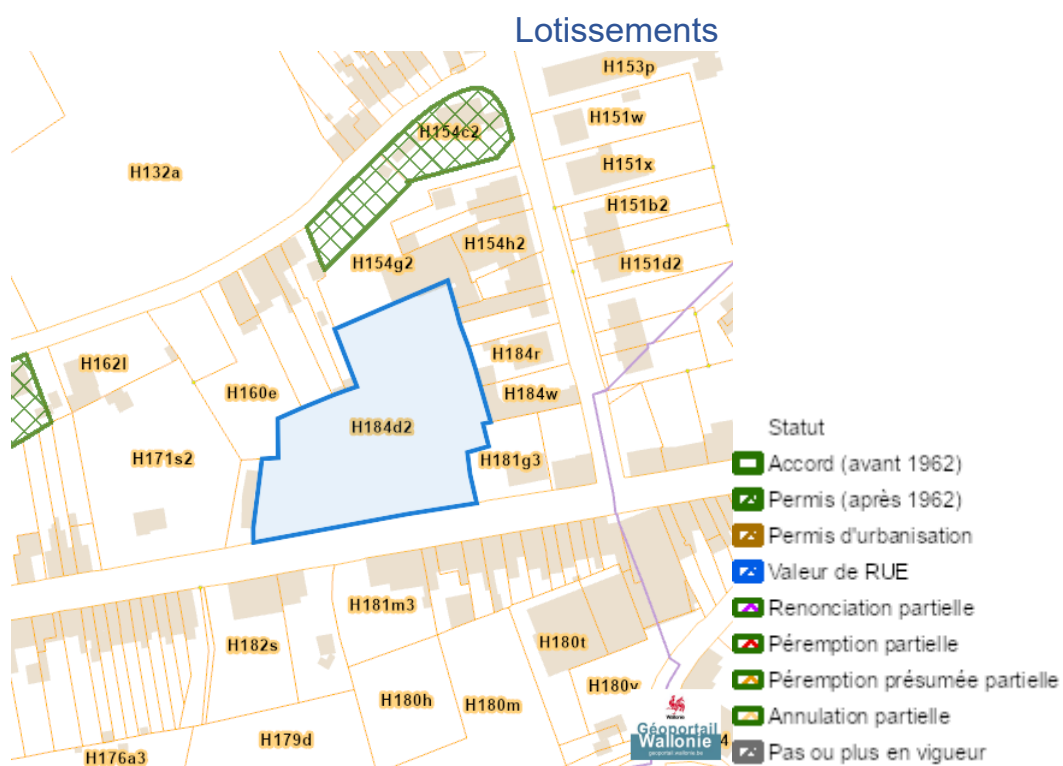
	Habitat
	Habitat à caractère rural
	Habitat vert
	Services publics et équipements communautaires
	Centre d'enfouissement technique
	Centre d'enfouissement technique désaffecté
	Loisirs
	Servitude particulière
	Activité économique mixte
	Activité économique industrielle
	Activité économique spécifique Agro-Economique
	Activité économique spécifique Grande Distribution
	Activité économique spécifique Risque majeur
	Dépendances d'extraction
	Extraction à destination agricole
	Extraction à destination forestière
	Extraction à destination espaces verts
	Extraction à destination zone naturelle
	Aménagement communal concerté
	Aménagement communal concerté à caractère économique
	Enjeu communal
	Enjeu régional
	Agricole
	Forestière
	Espaces verts
	Naturelle
	Parc
	Eau
	Non affectée ("zone blanche")

Dossier: 25-00-0419/001

Avant-projets et projets de modification du Plan du Secteur

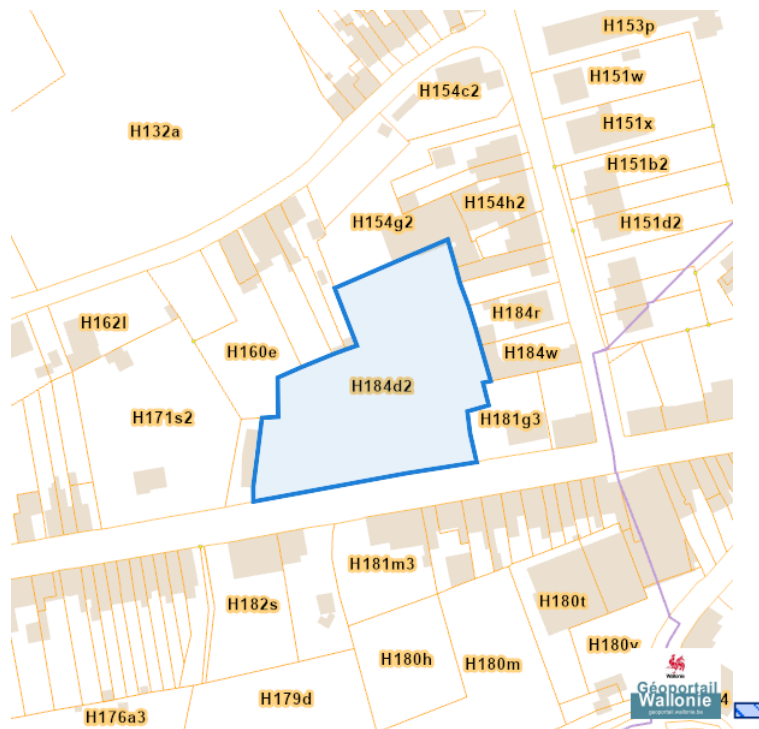


Aménagement du territoire

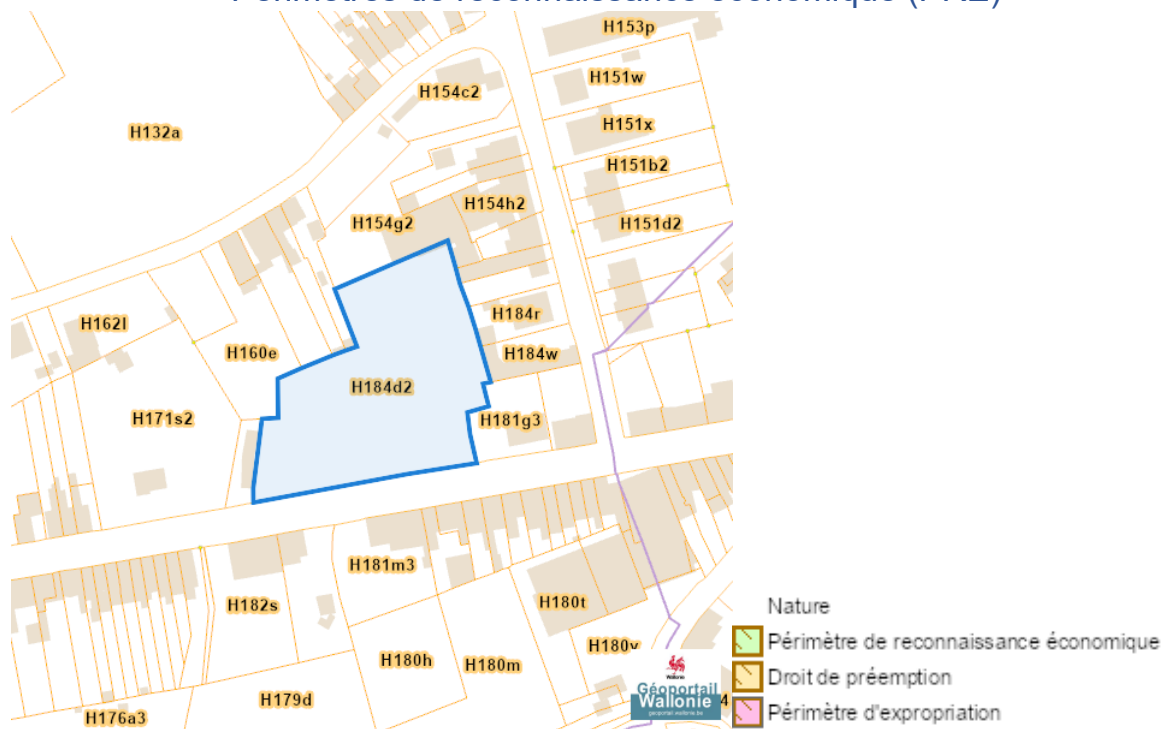


Dossier: 25-00-0419/001

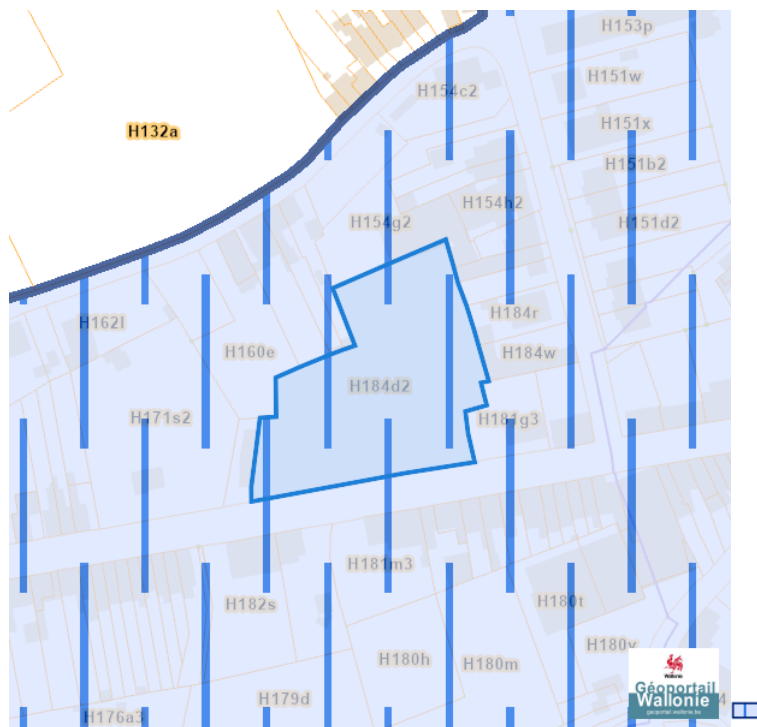
Périmètres de remembrement urbain (PRU)



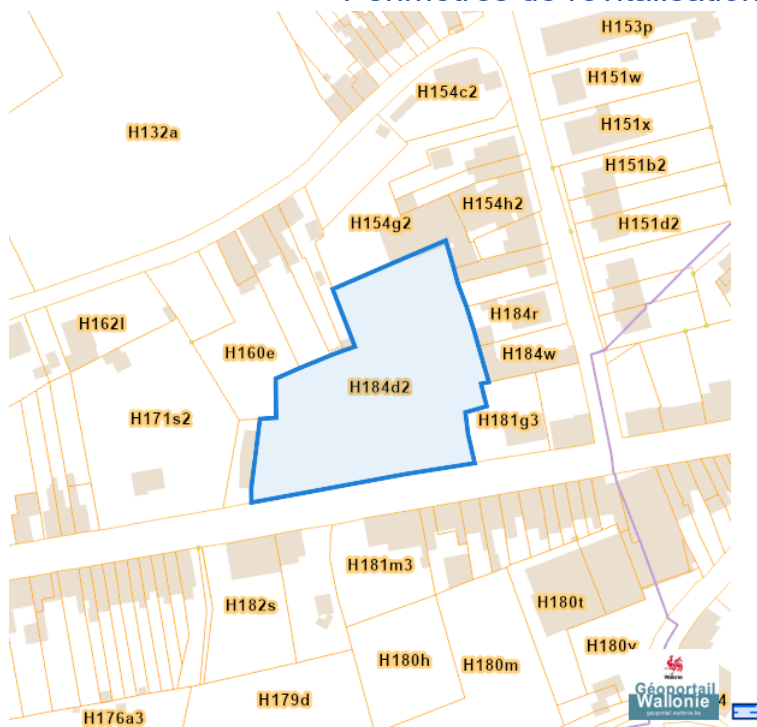
Périmètres de reconnaissance économique (PRE)



Périmètres de rénovation urbaine



Périmètres de revitalisation urbaine



Chaussée de Nivelles (Avec Ab) 6, 1472 Vieux-Genappe

Schéma d'Orientation Local (SOL)

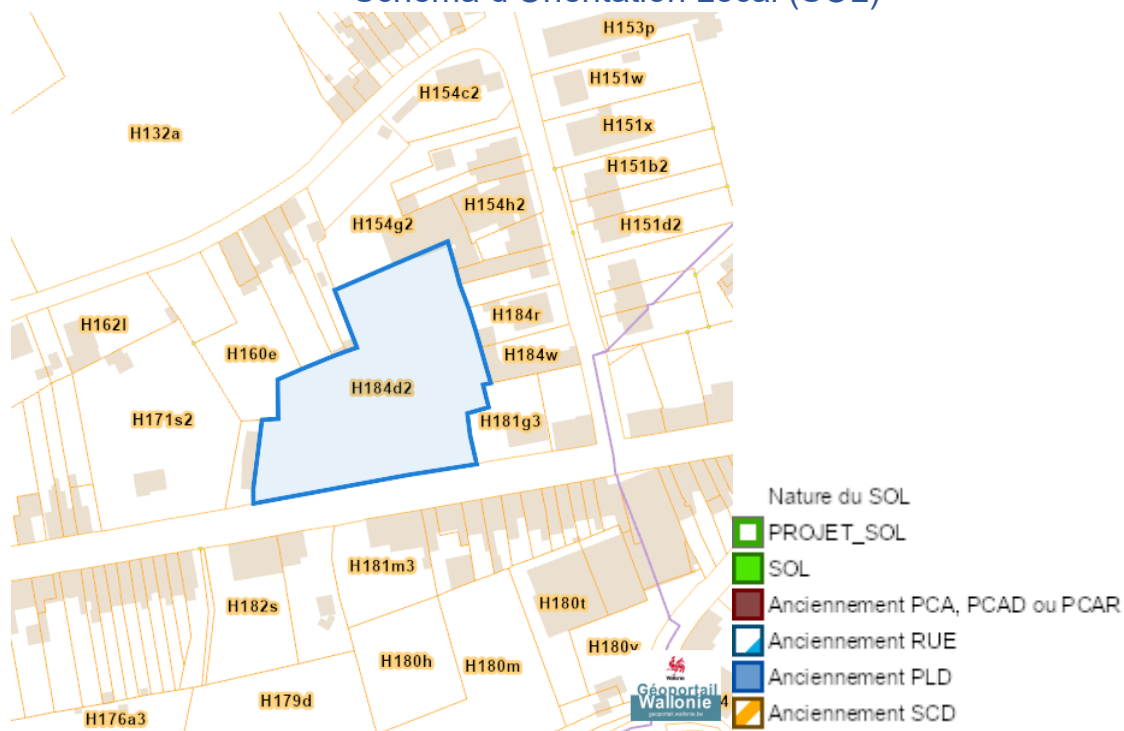
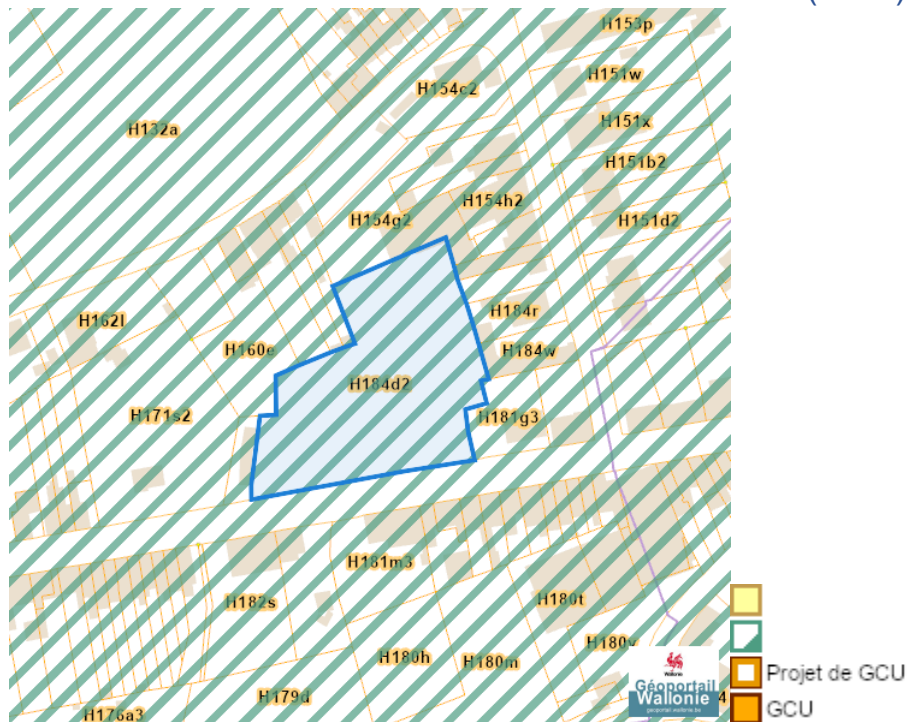


Schéma de Développement Communal (SDC)

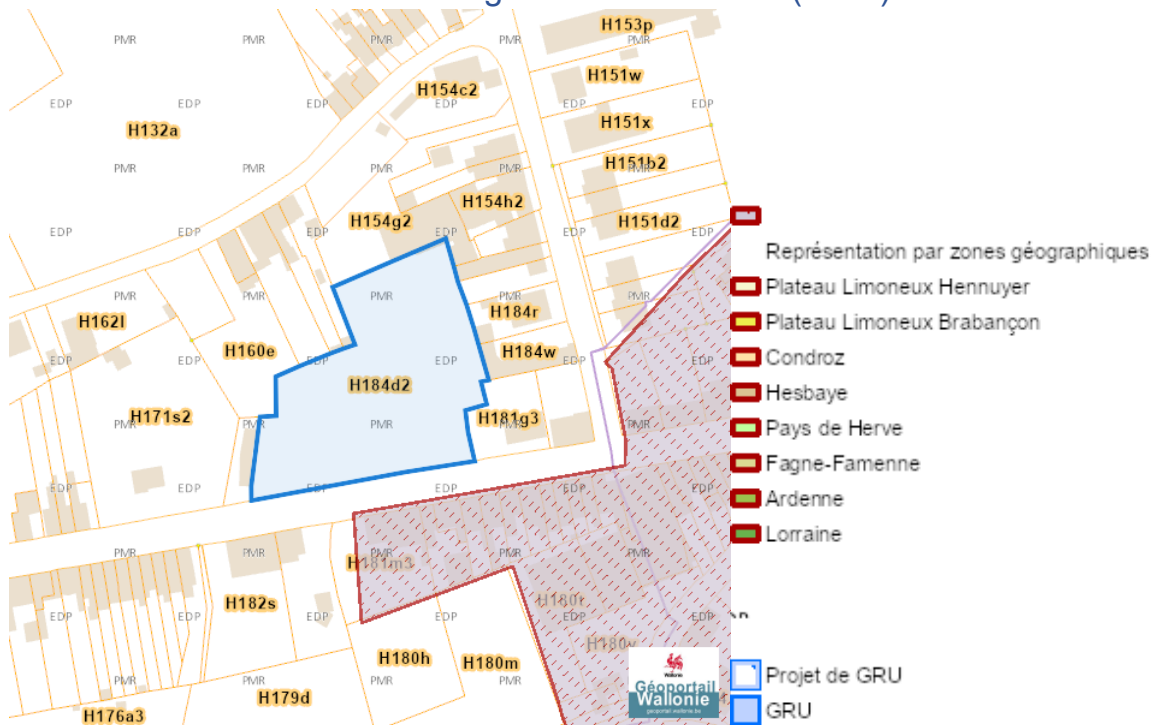


Dossier: 25-00-0419/001

Guide Communal d'Urbanisme (GCU)

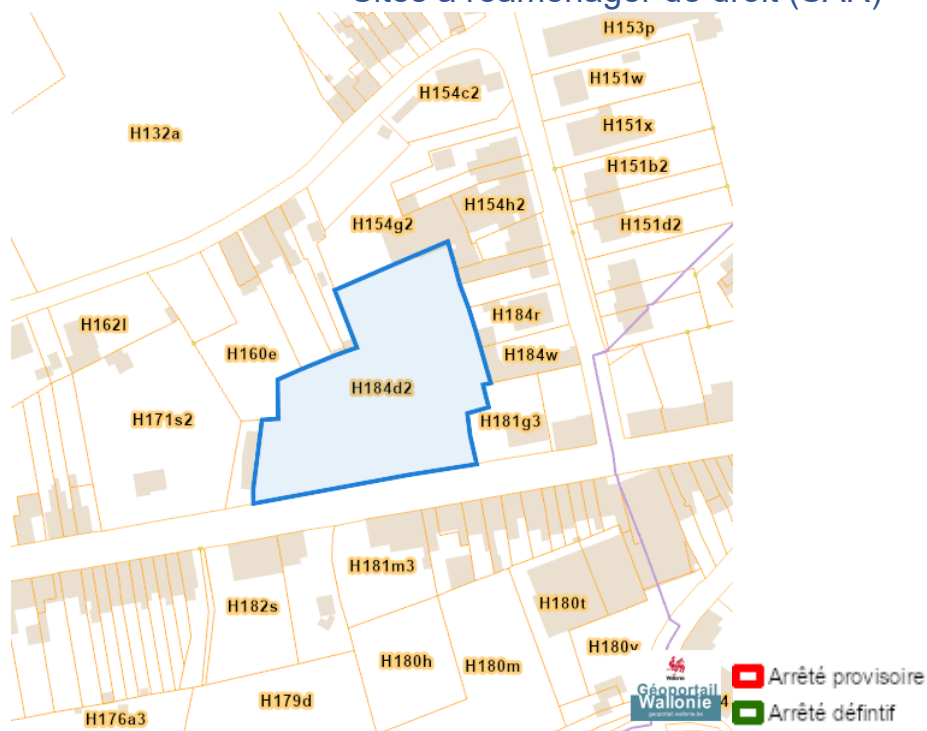


Guide Régional d'Urbanisme (GRU)

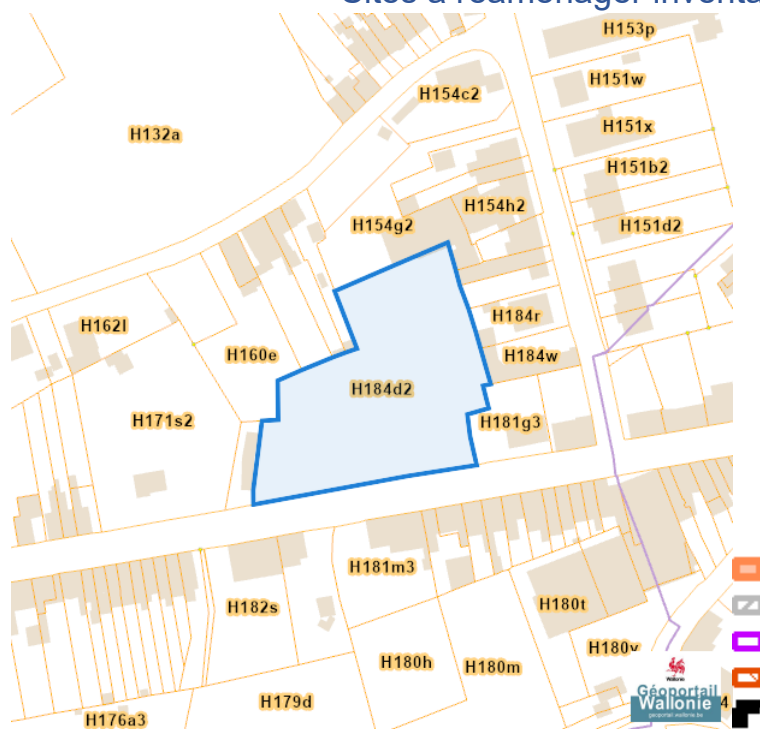


Chaussée de Nivelles (Avec Ab) 6, 1472 Vieux-Genappe

Sites à réaménager de droit (SAR)



Sites à réaménager inventaire (ISA)



Dossier: 25-00-0419/001

Chaussée de Nivelles (Avec Ab) 6, 1472 Vieux-Genappe

Taxation des bénéficiaires résultant d'une révision du plan de secteur

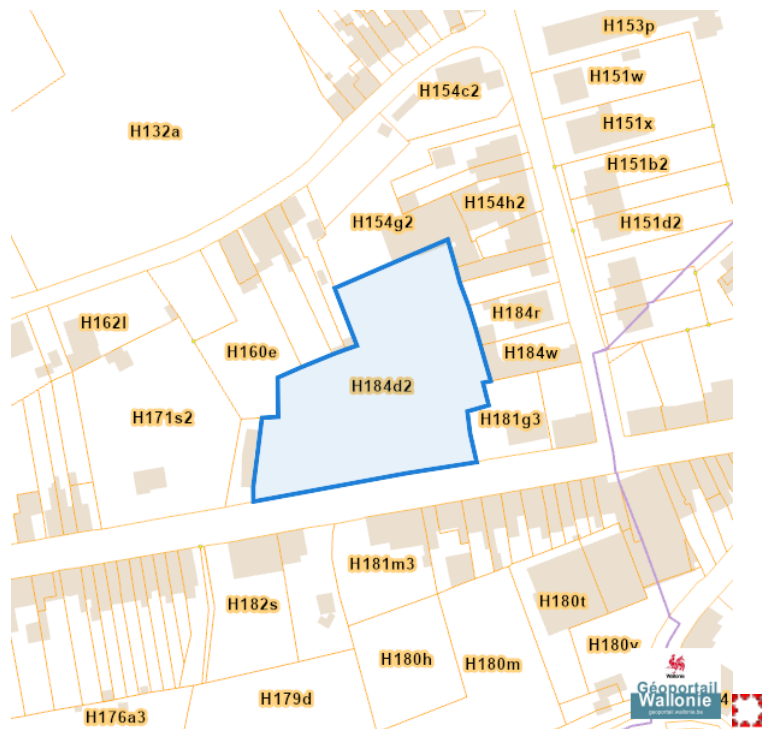
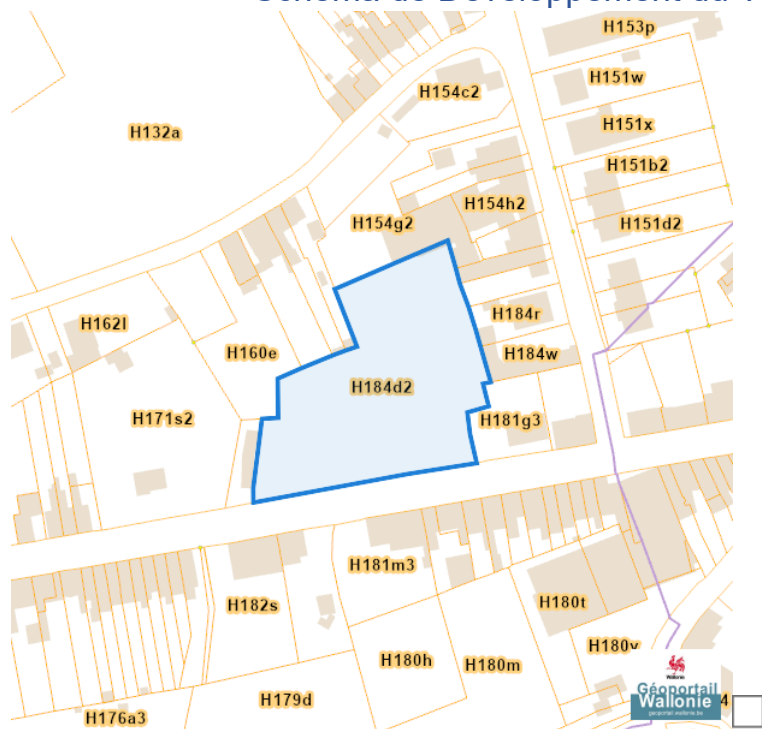
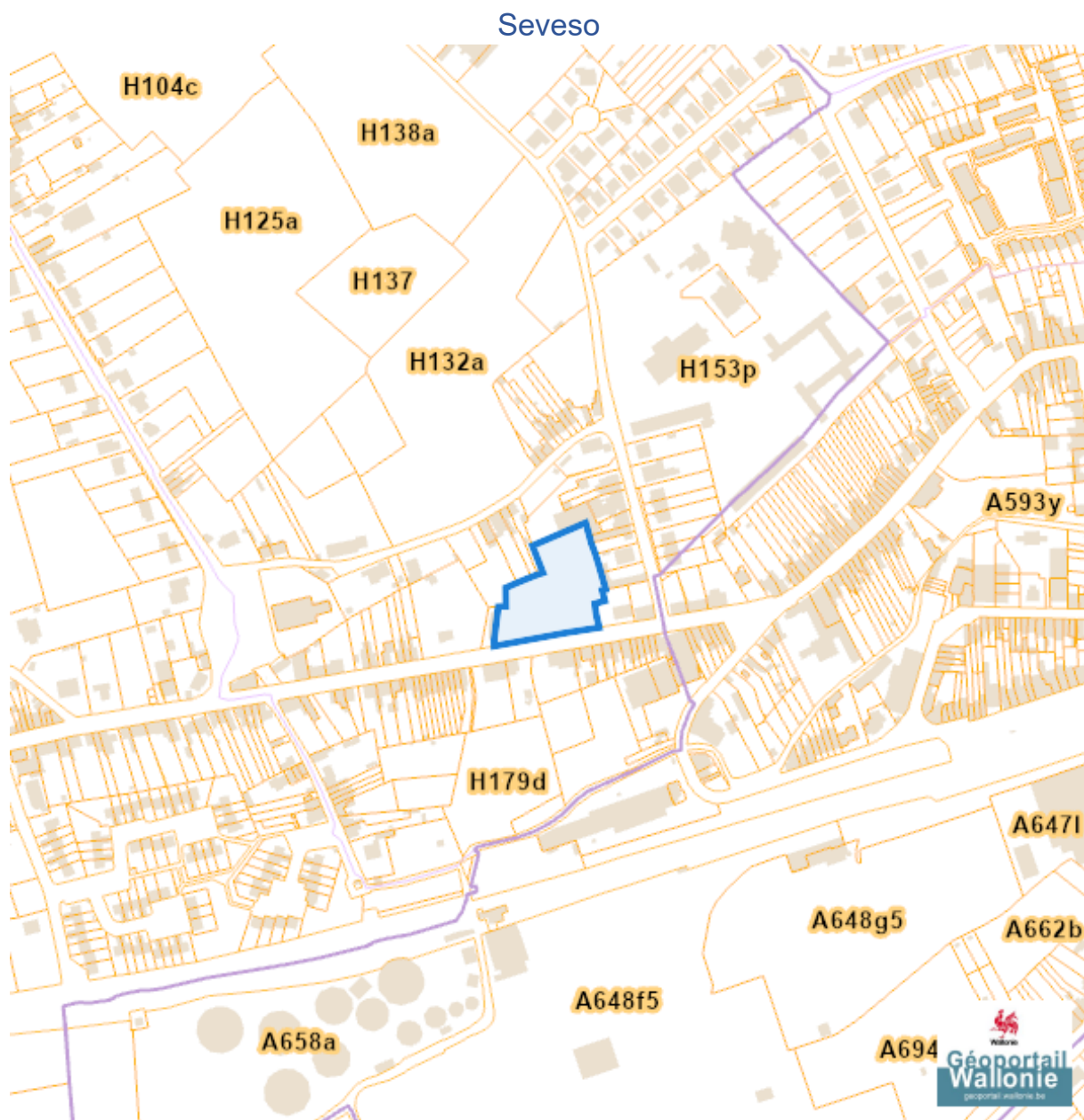









Schéma de Développement du Territoire (SDT)



Dossier: 25-00-0419/001

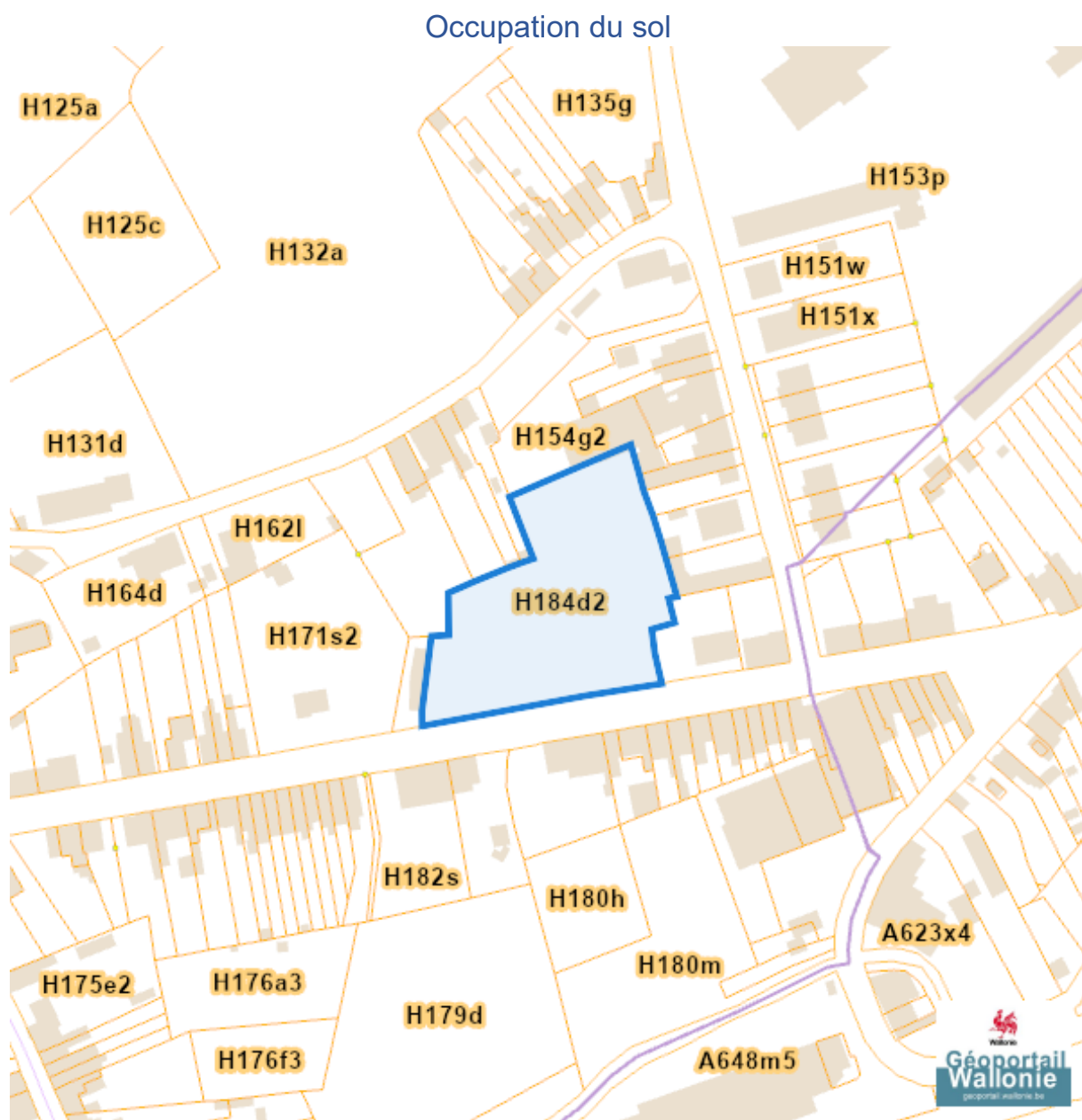
Chaussée de Nivelles (Avec Ab) 6, 1472 Vieux-Genappe



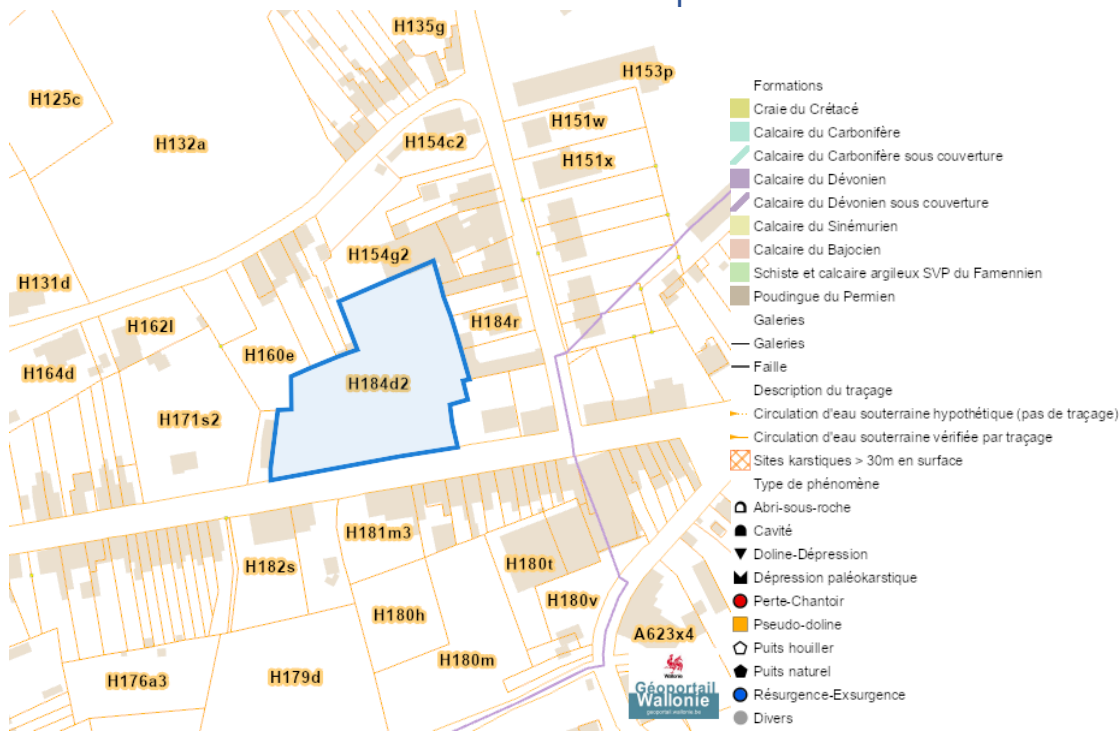
-  Zone vulnérable basée sur un risque de probabilité d'effets dangereux supérieure à E-5 et sur une distance de 100m autour du site SEVESO
-  Zone vulnérable basée sur un risque de probabilité d'effets dangereux comprise entre E-5 et E-6 et sur une distance de 200m autour du site SEVESO
-  Zone vulnérable basée sur une courbe provisoire de risque et sur une distance de 200m autour du site SEVESO
- Seuil SEVESO
-  Petits seuils SEVESO
-  Grands seuils SEVESO
- Seuil SEVESO
-  Petits seuils SEVESO
-  Grands seuils SEVESO

Dossier: 25-00-0419/001

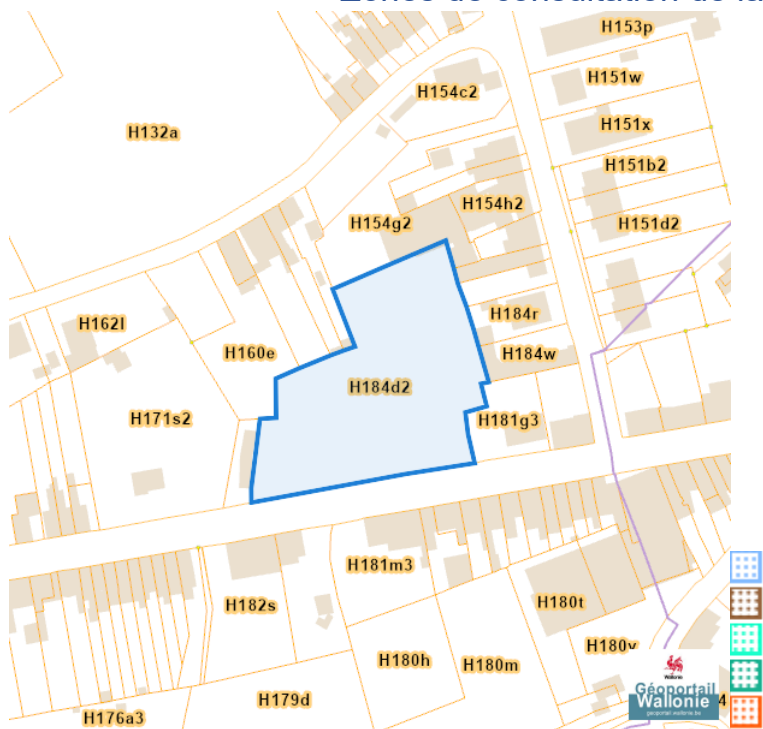
Sol et sous-sol



Sites Karstiques

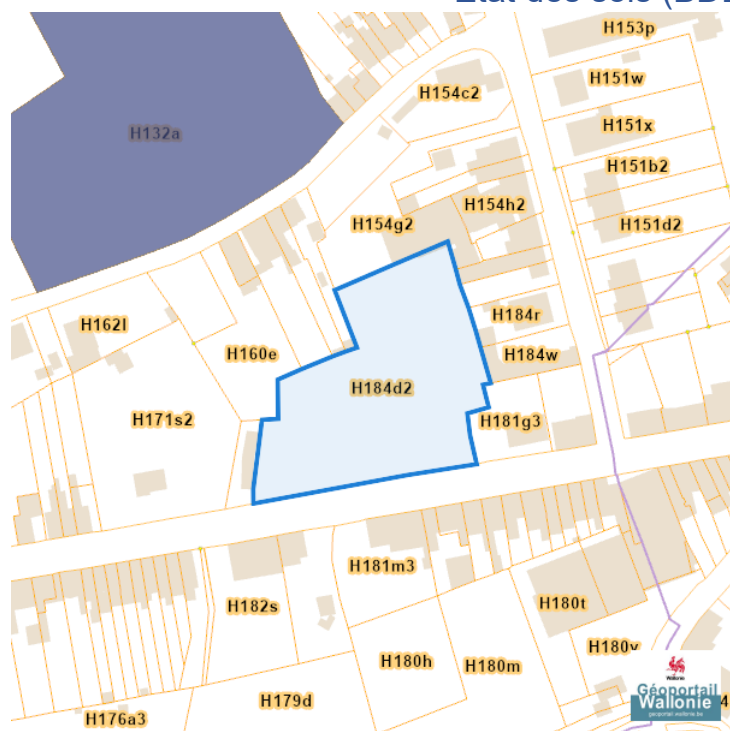


Zones de consultation de la DRIGM

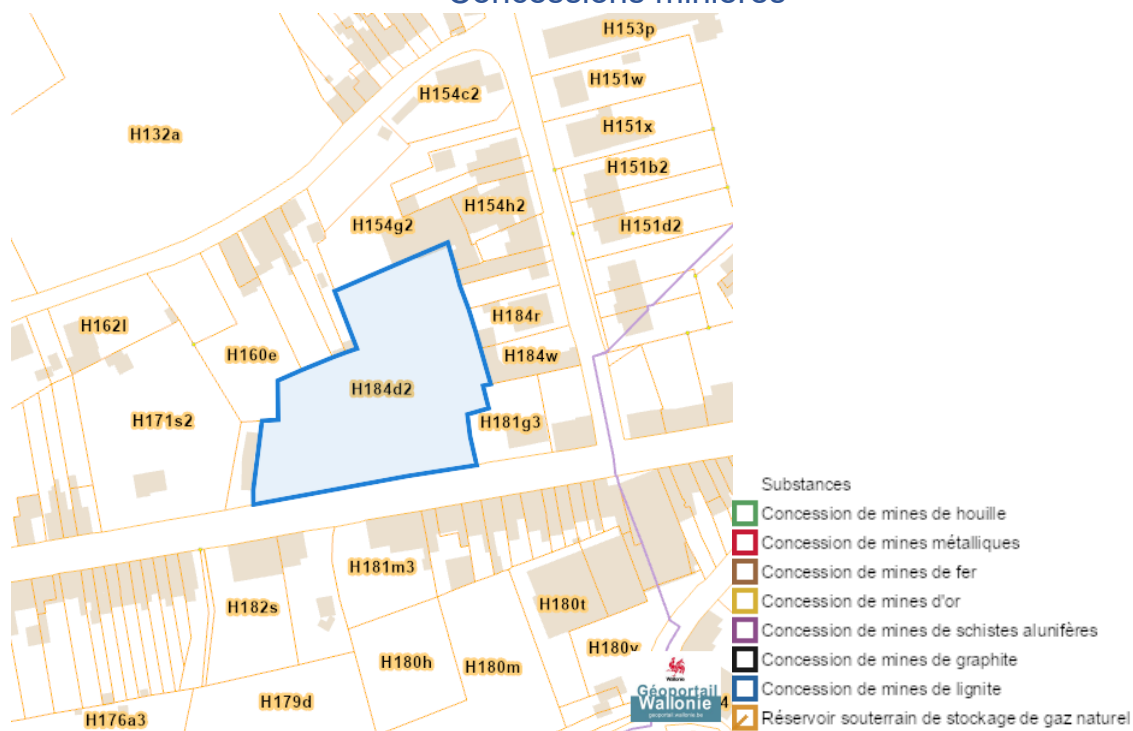


Chaussée de Nivelles (Avec Ab) 6, 1472 Vieux-Genappe

Etat des sols (BDES)



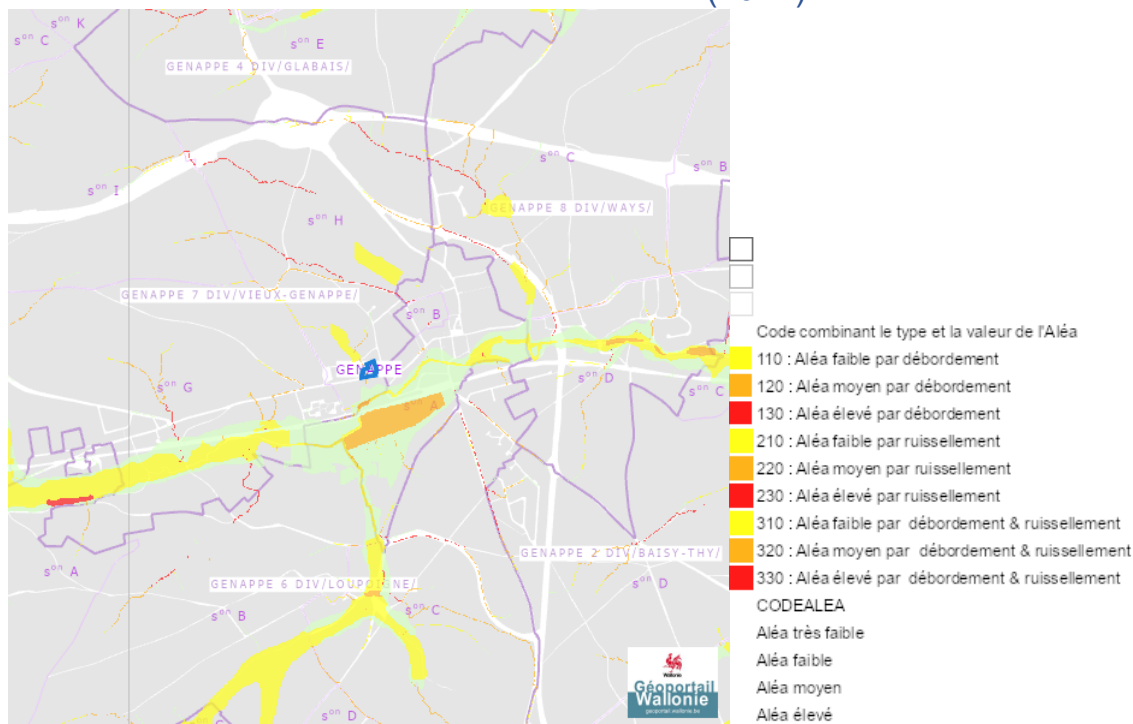
Concessions minières



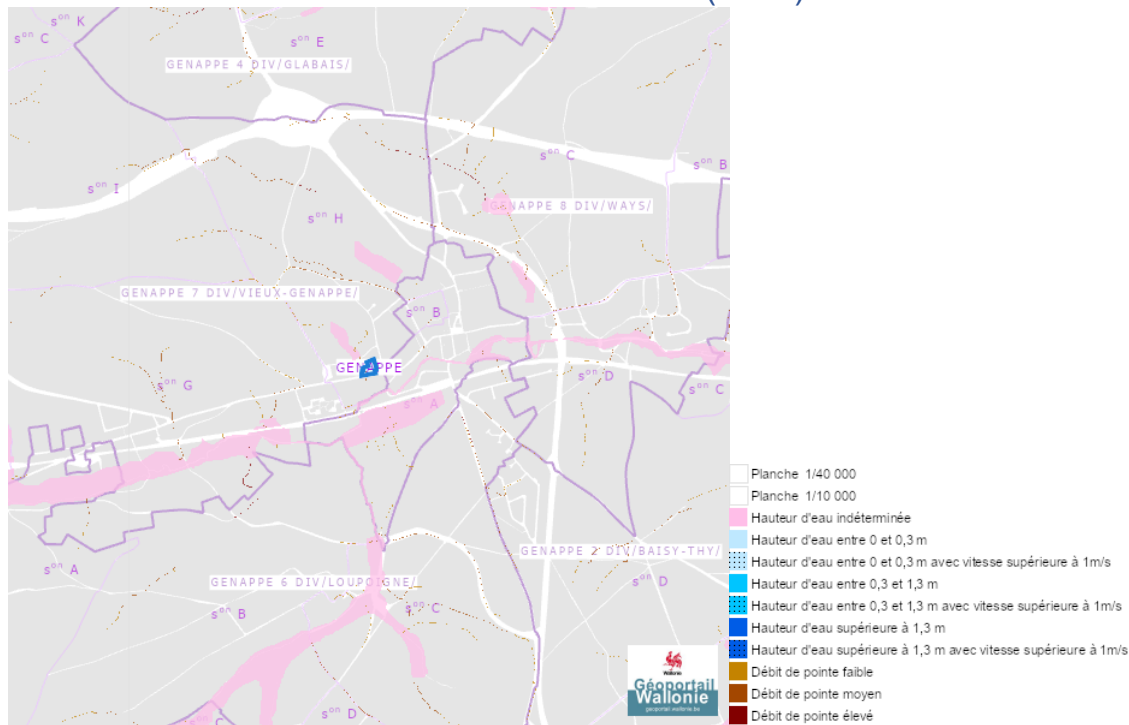
Dossier: 25-00-0419/001

Eau

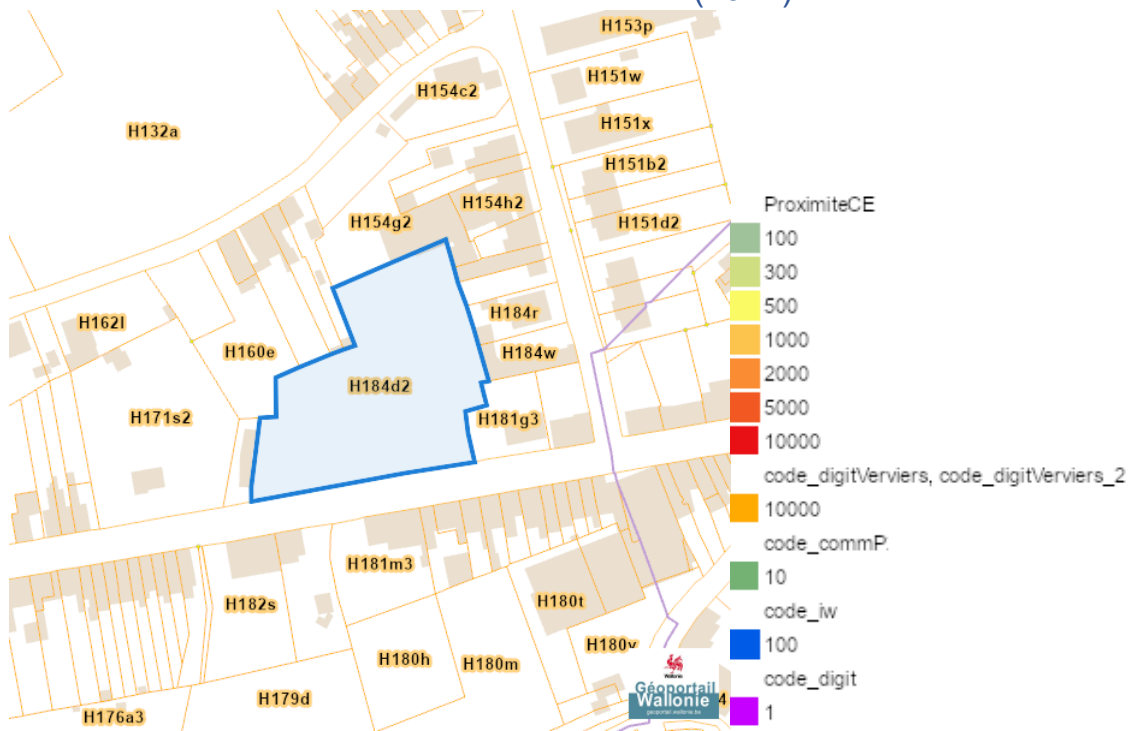
Aléa d'inondation (2021)



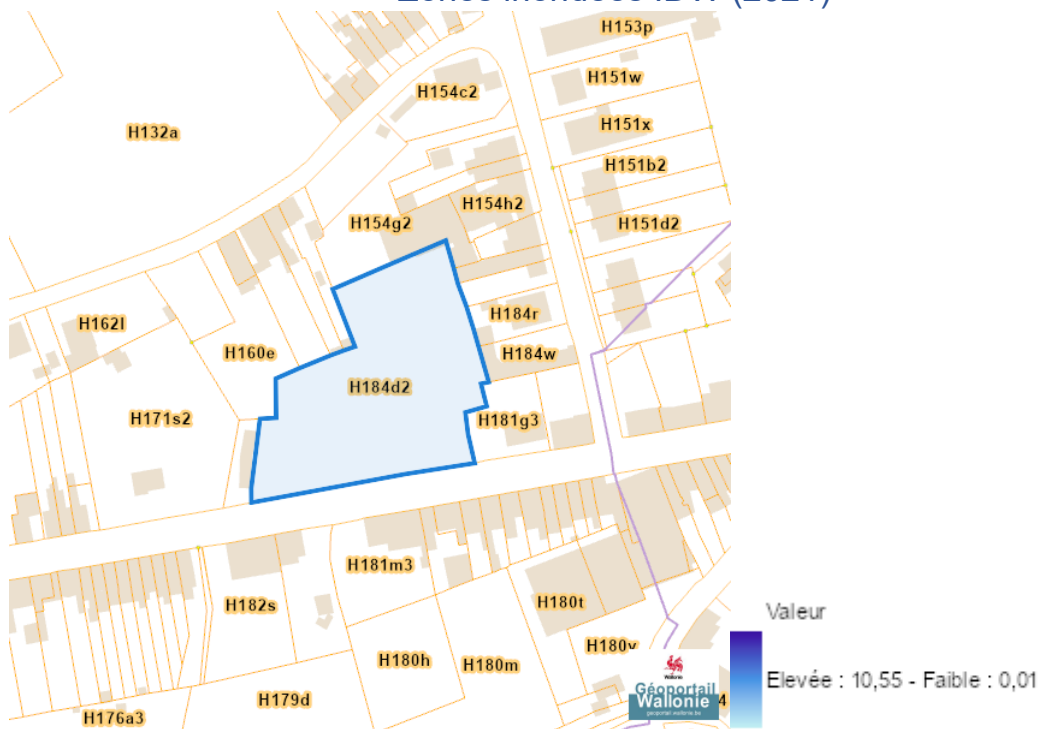
Zones inondables (2021)



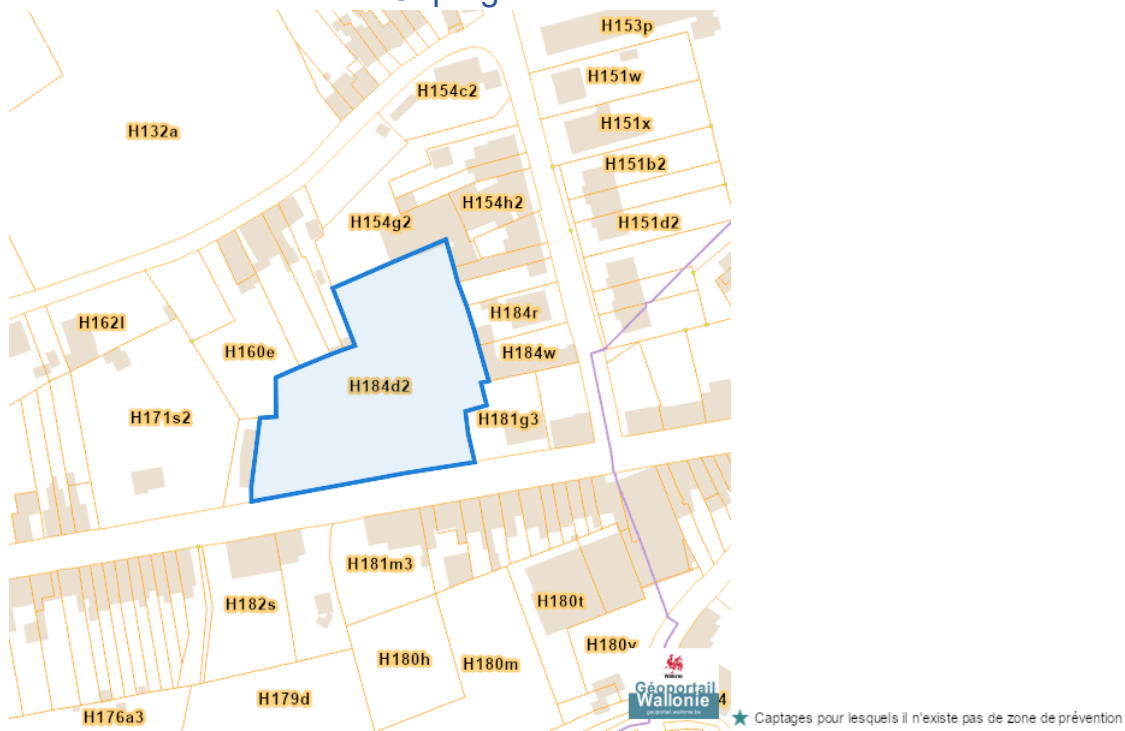
Zones inondees (2021)



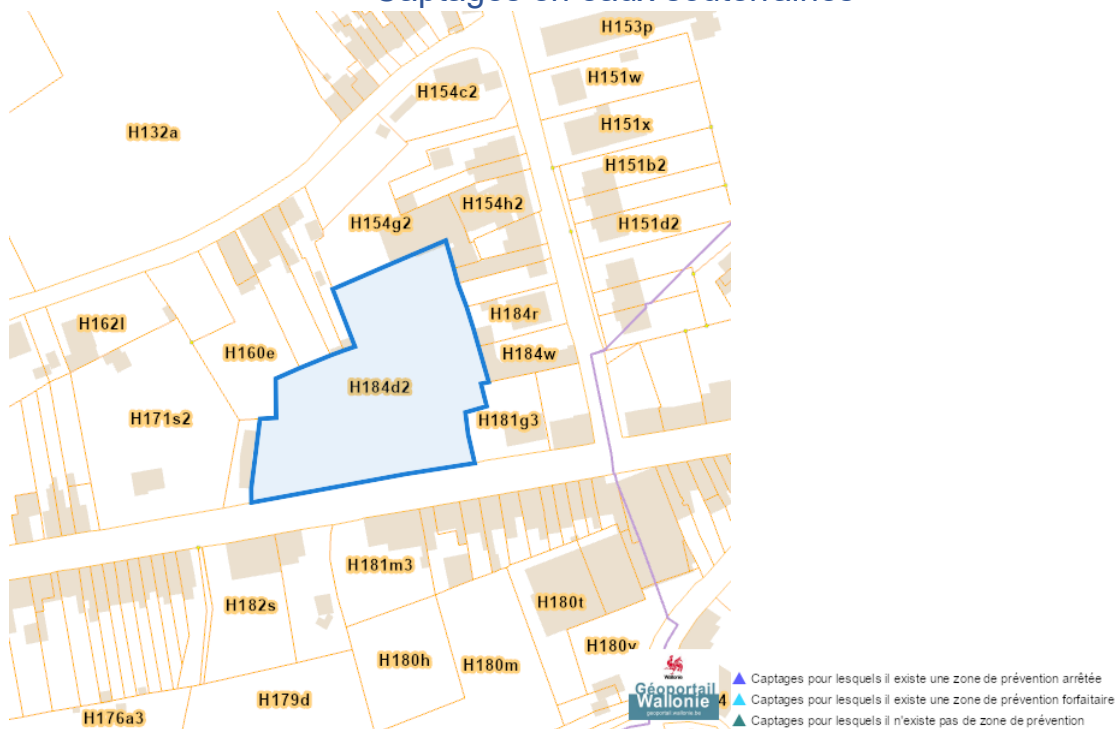
Zones inondees IDW (2021)



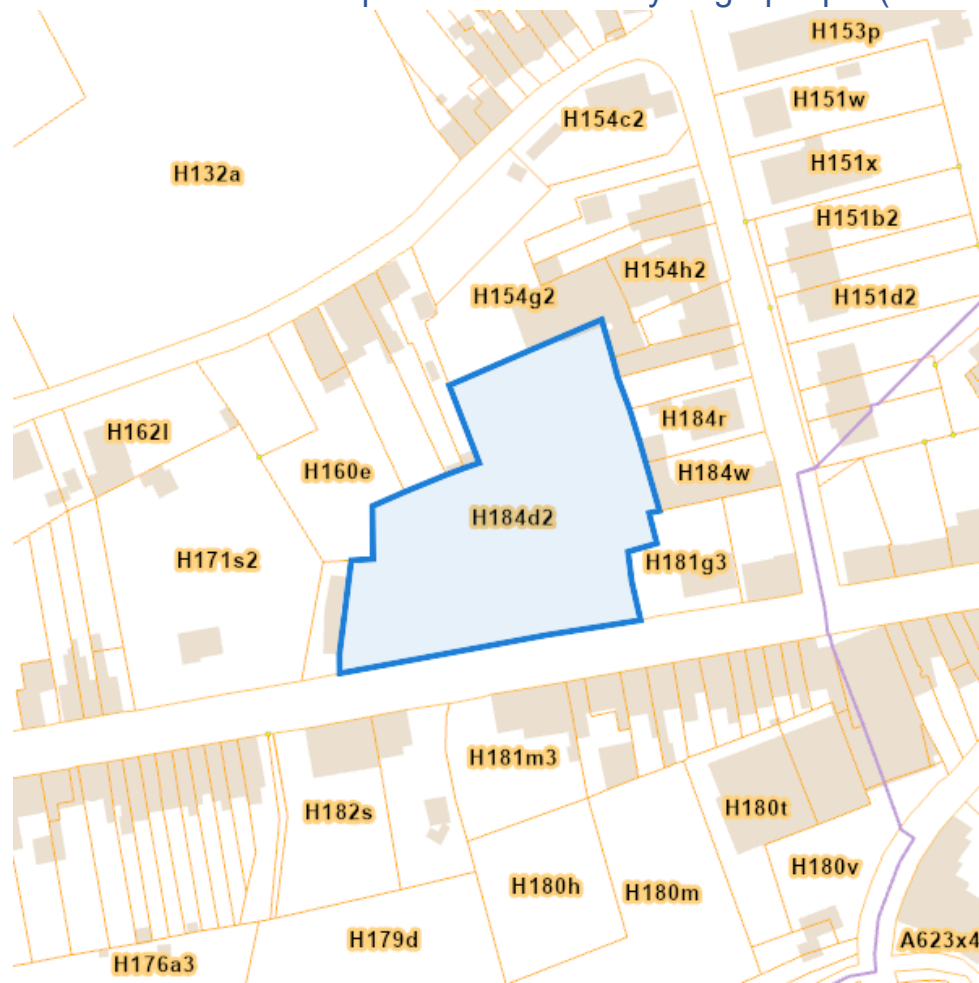
Captages en eaux de surface



Captages en eaux souterraines

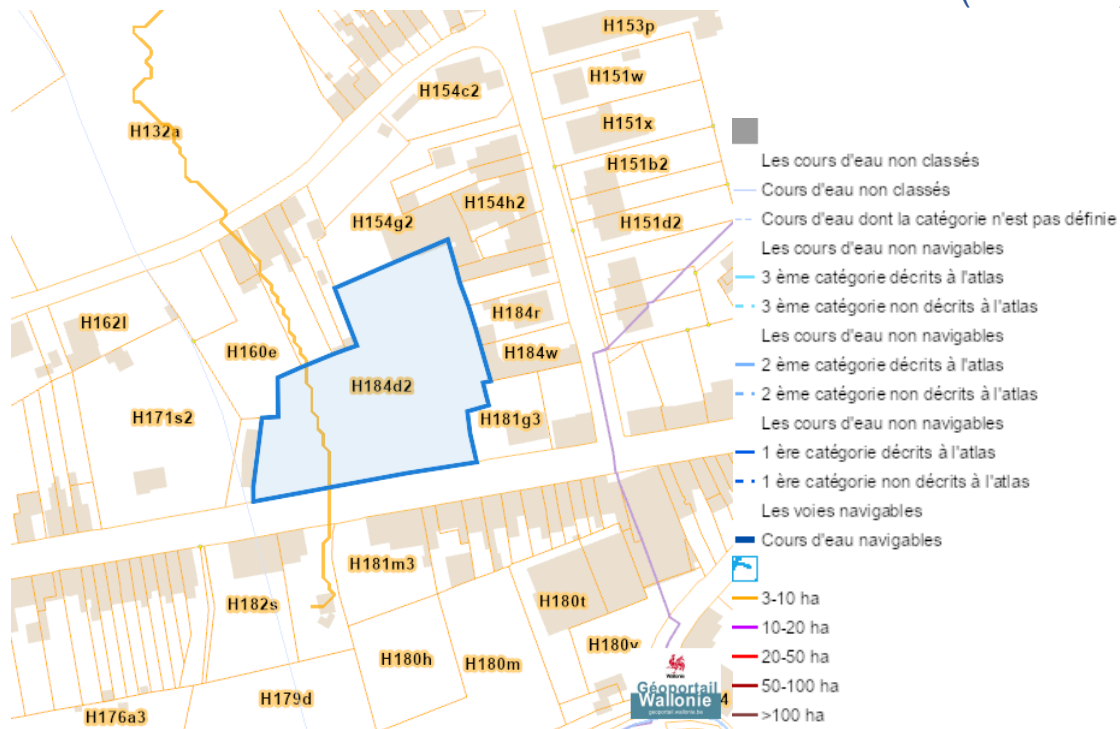


Plan d'Assainissement par Sous-bassin Hydrographique (PASH)



%pash_legend scale=60%

Axes de ruissellement concentré et données associées (LIDAXES)

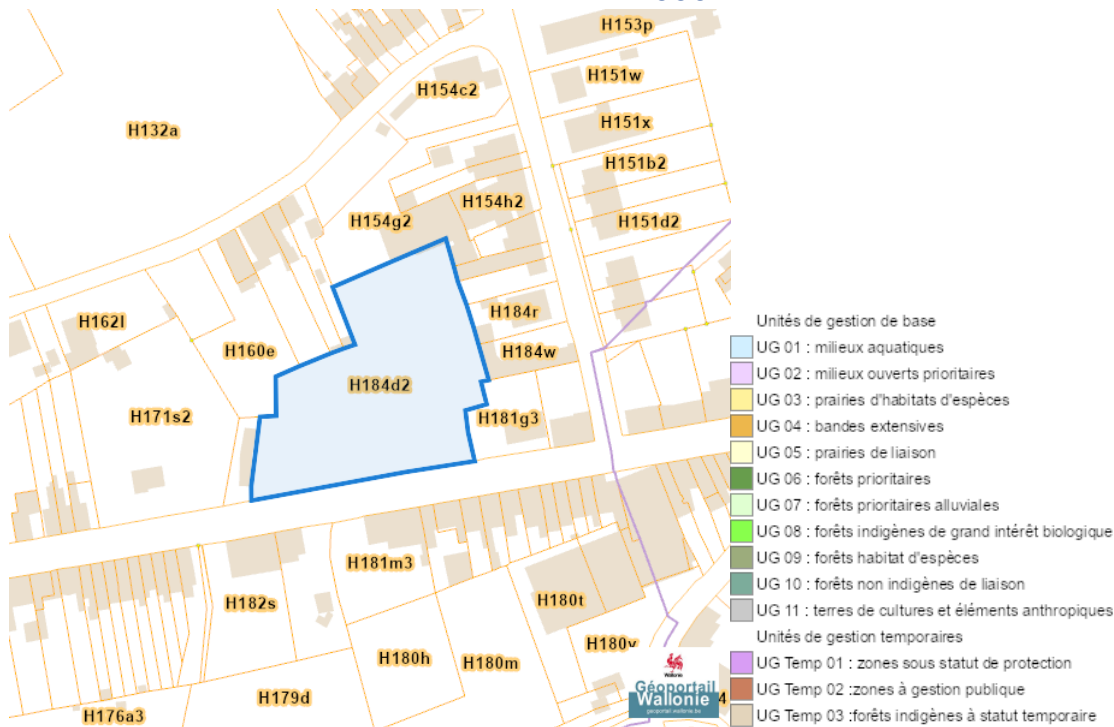


Nature

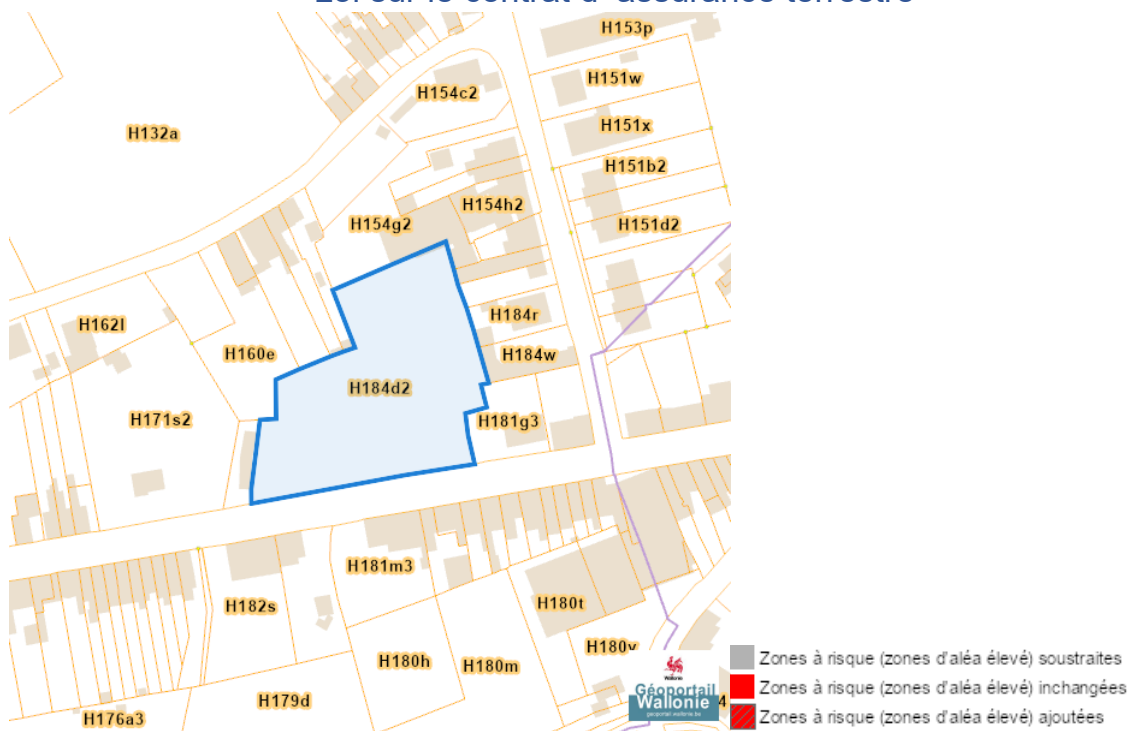
Arbres et haies remarquables (AHREM)



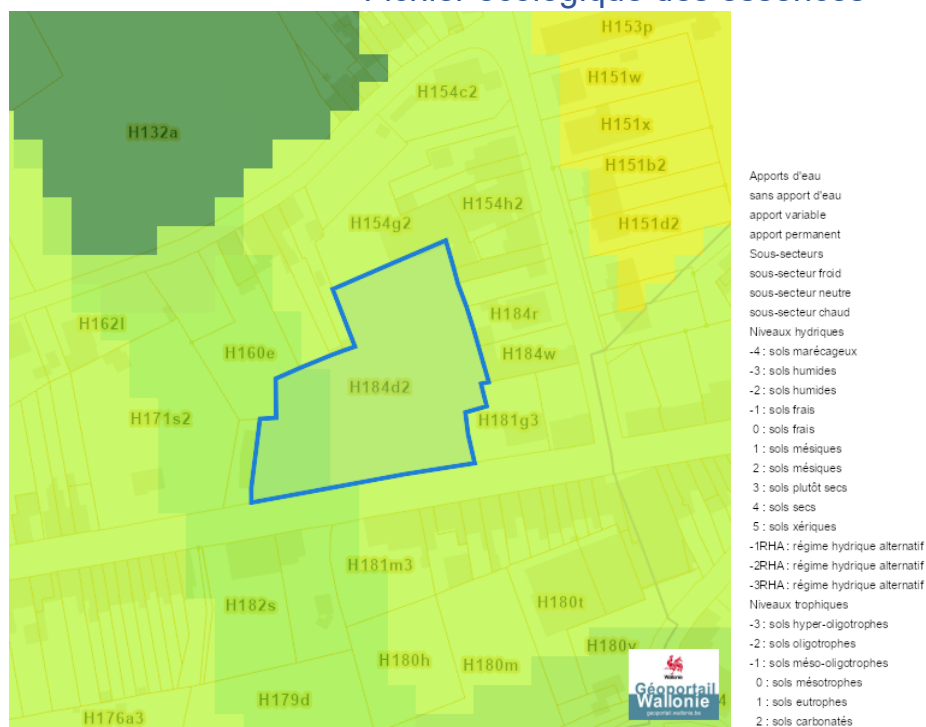
Natura 2000



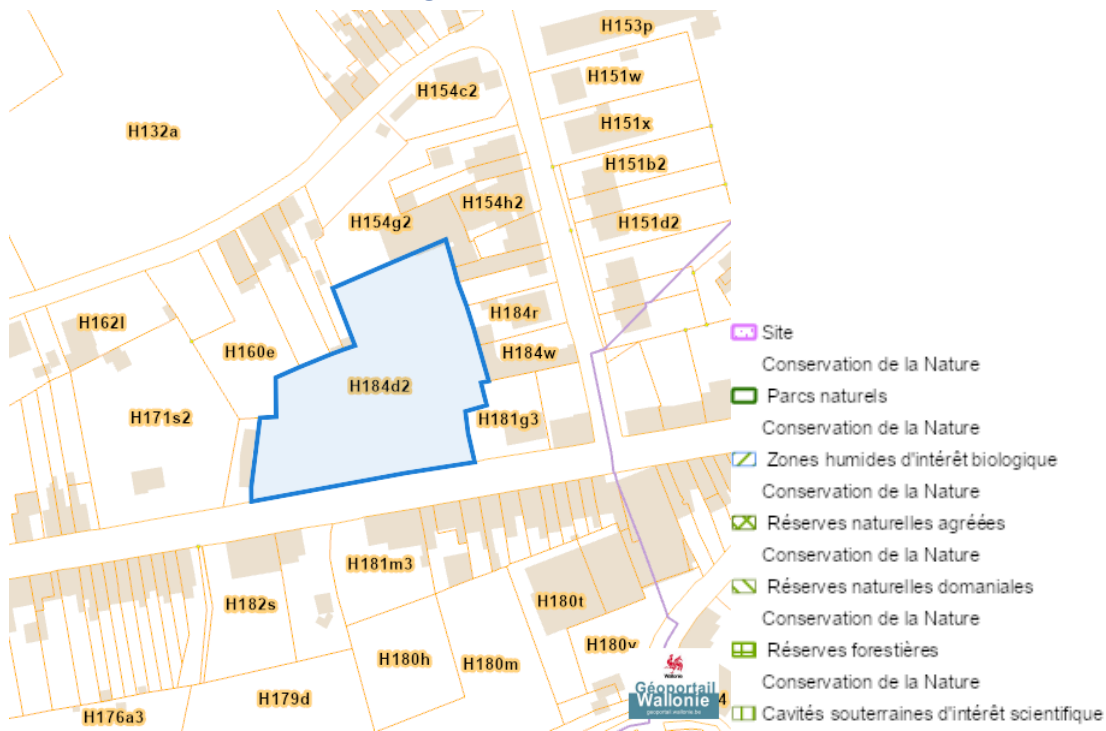
Loi sur le contrat d'assurance terrestre



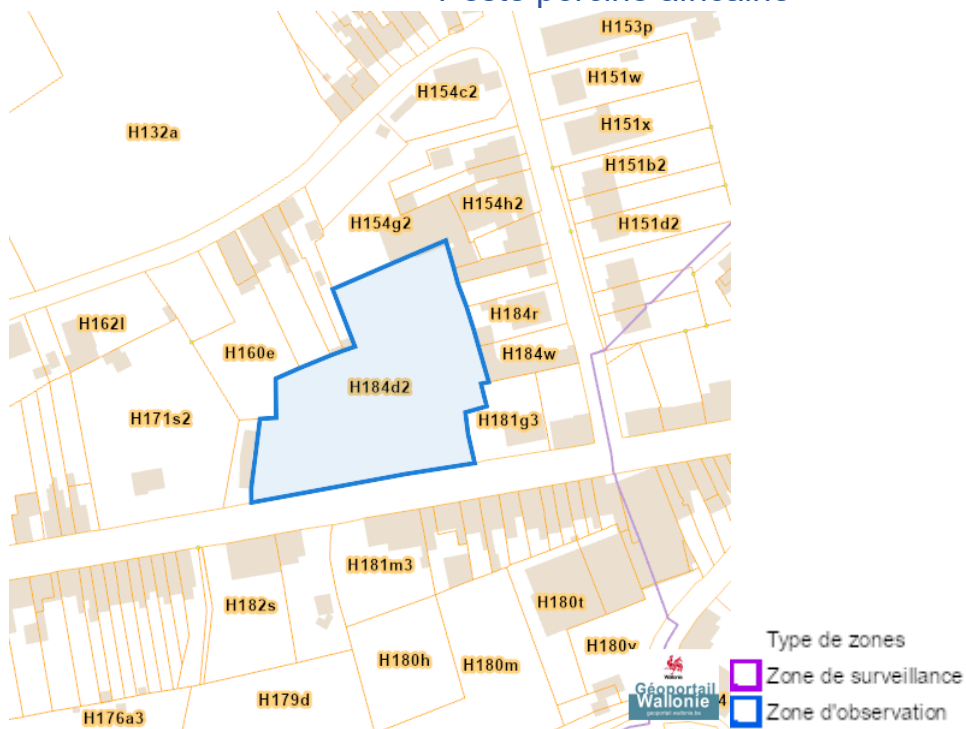
Fichier écologique des essences



Conservation de la nature

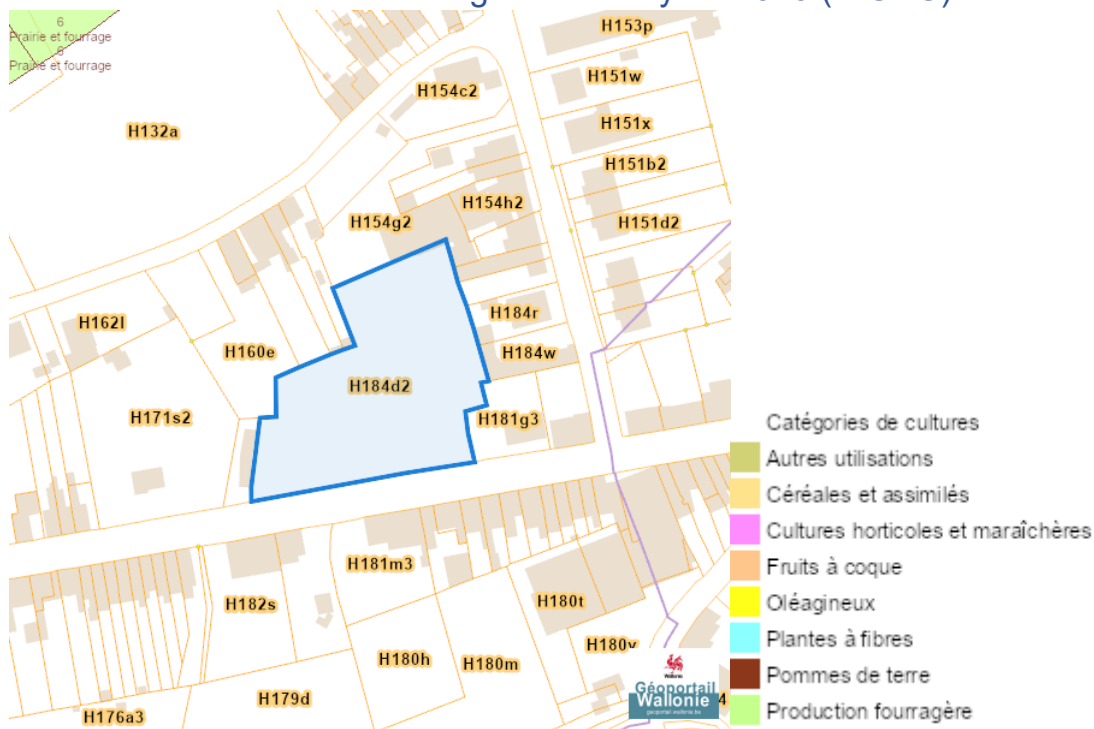


Peste porcine africaine

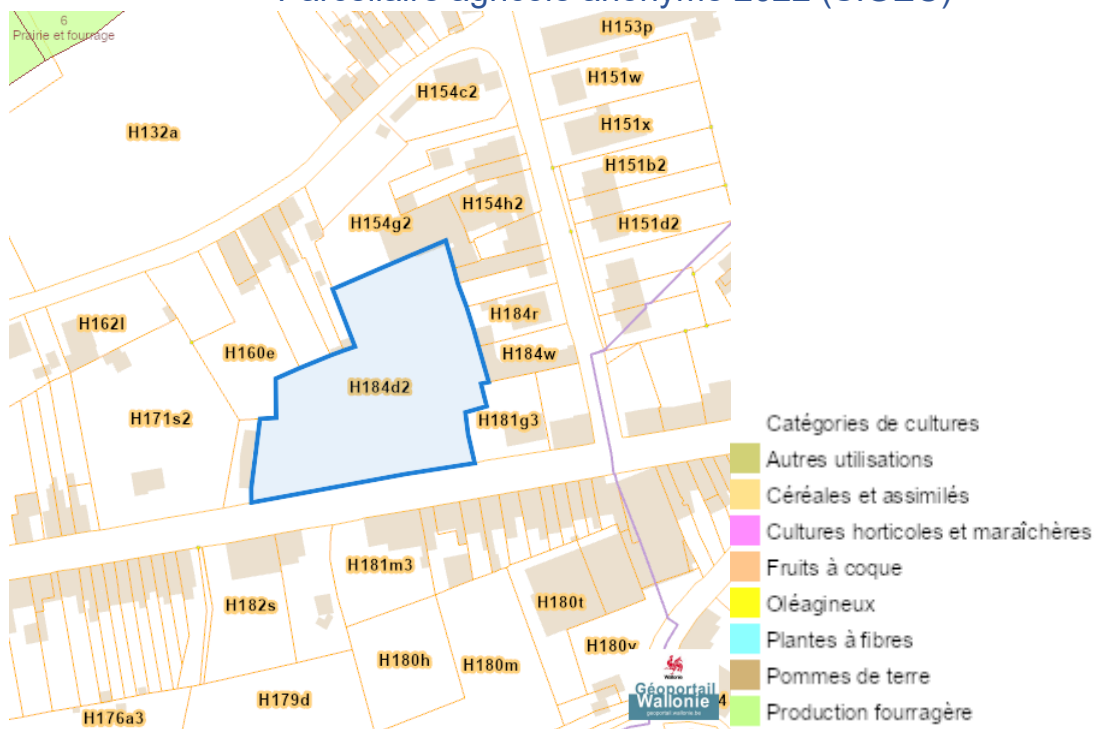


Chaussée de Nivelles (Avec Ab) 6, 1472 Vieux-Genappe

Parcellaire agricole anonyme 2019 (SIGEC)



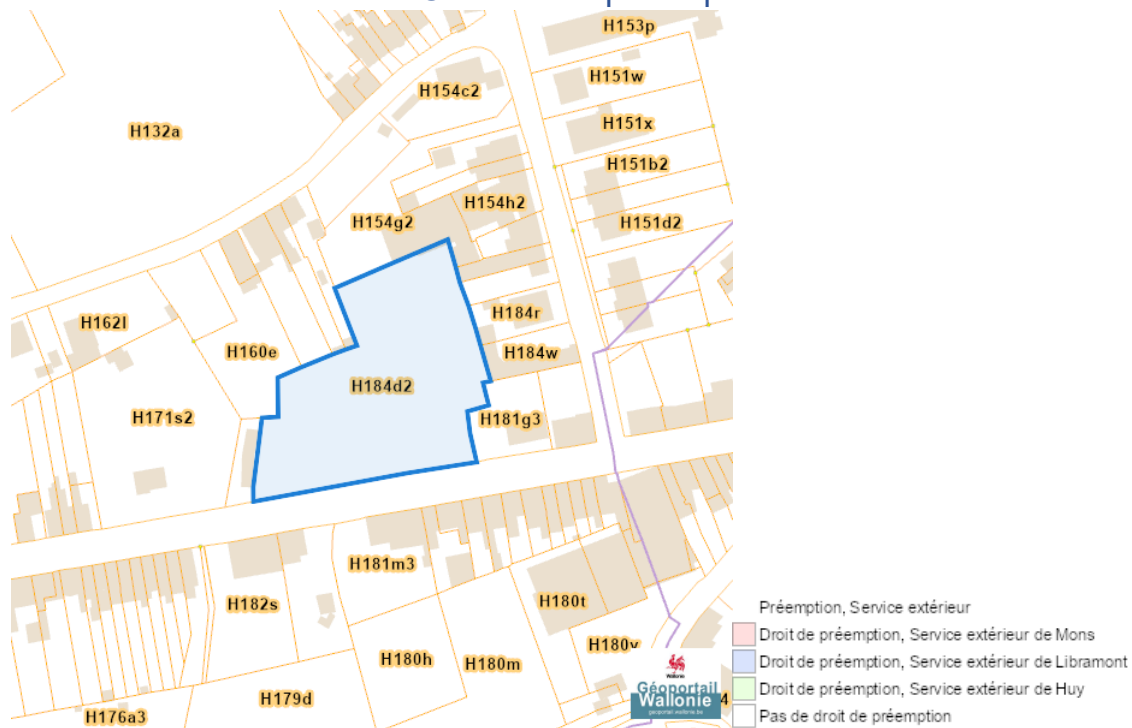
Parcellaire agricole anonyme 2022 (SIGEC)



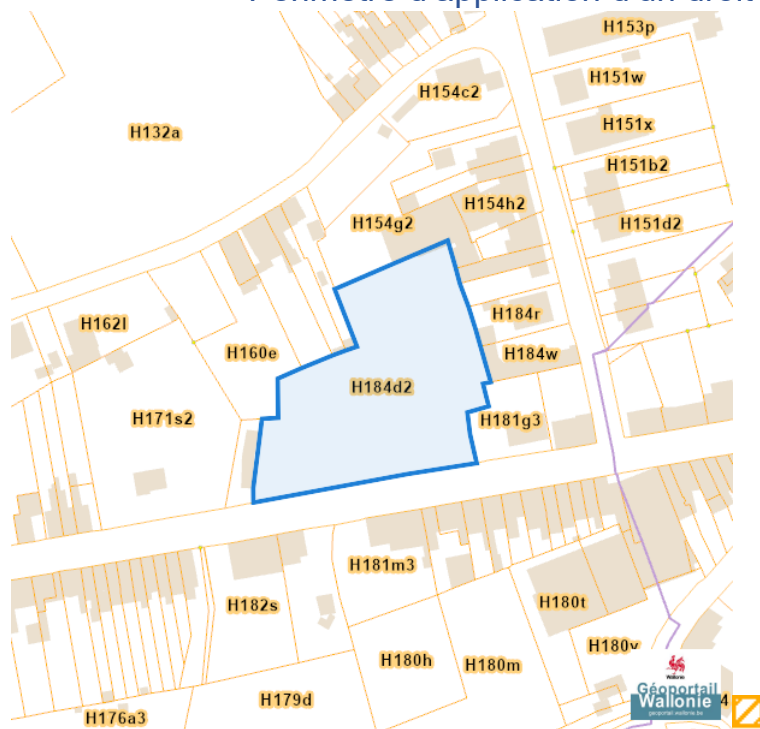
Dossier: 25-00-0419/001

Droit de préemption

Communes préemptibles

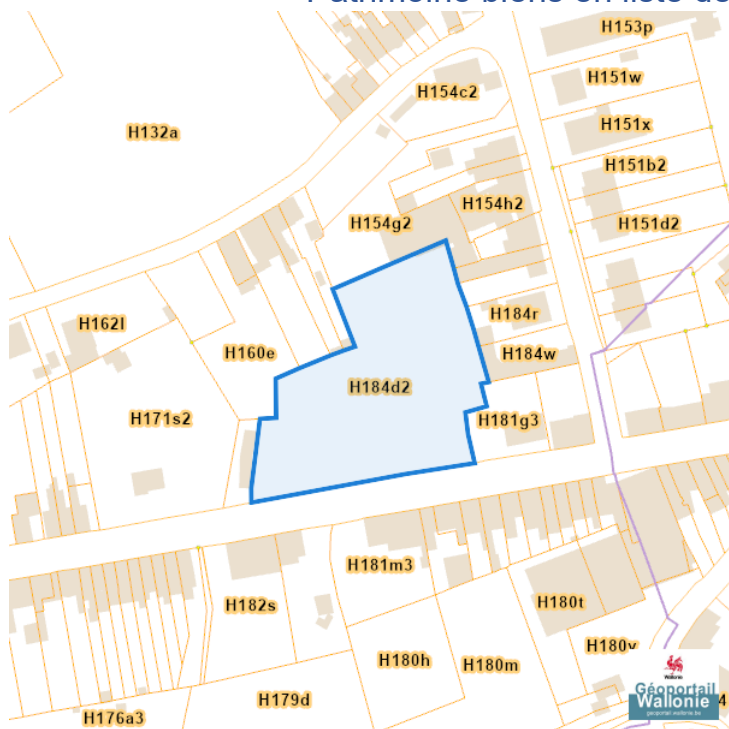


Périmètre d'application d'un droit de préemption

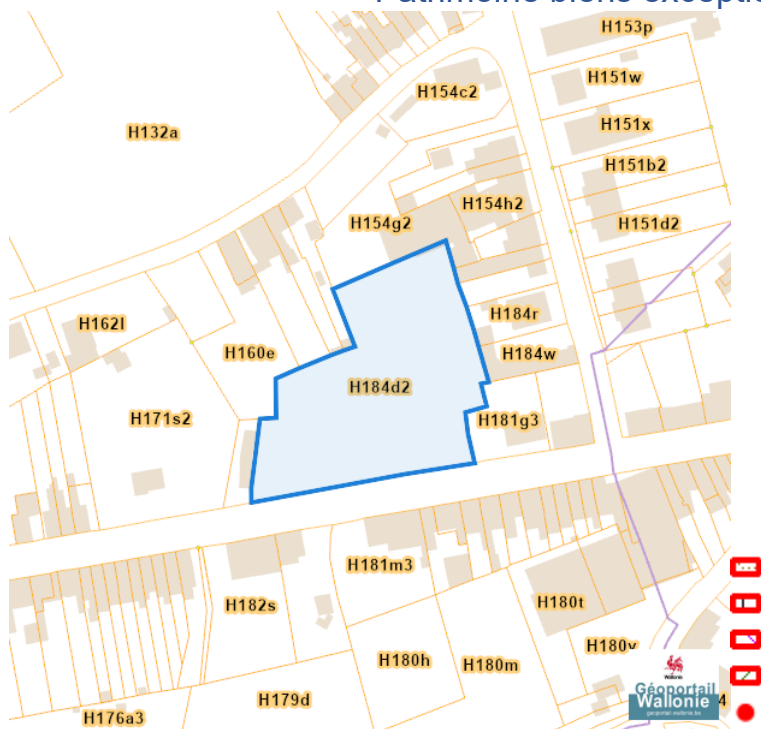


Patrimoine immobilier

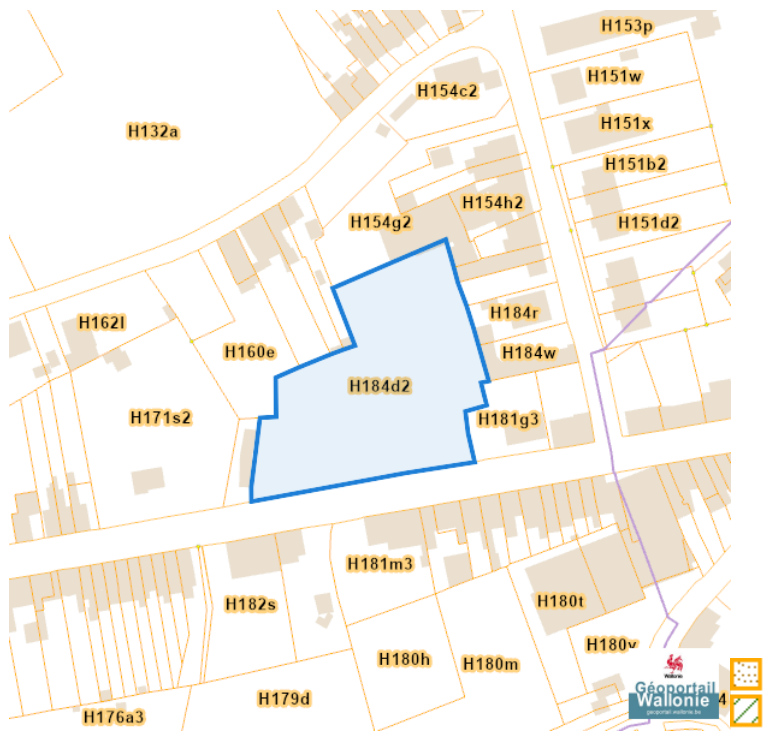
Patrimoine biens en liste de sauvegarde



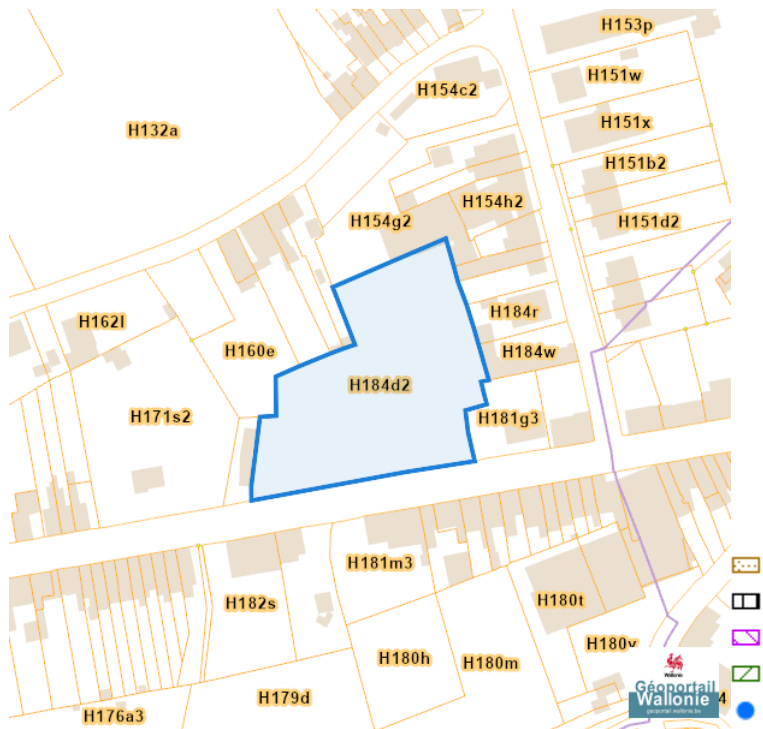
Patrimoine biens exceptionnels



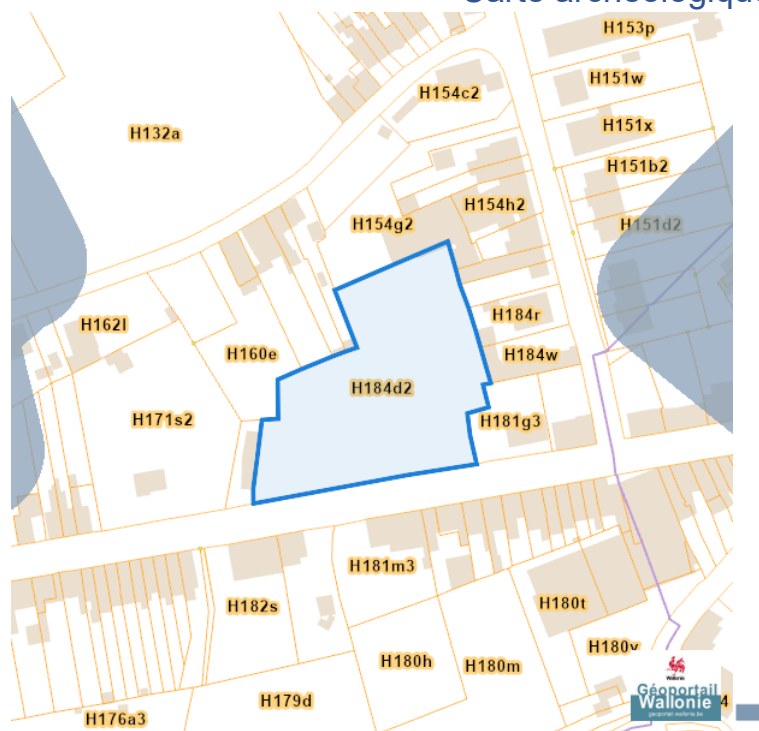
Patrimoine biens mondiaux



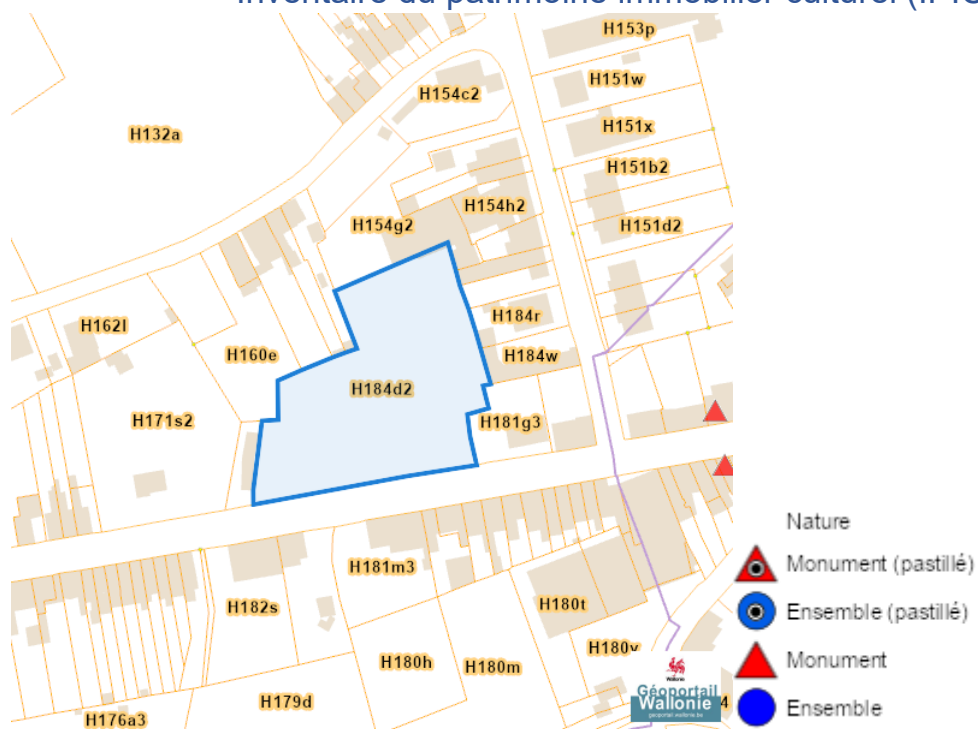
Patrimoine biens classés et zones de protection



Carte archéologique

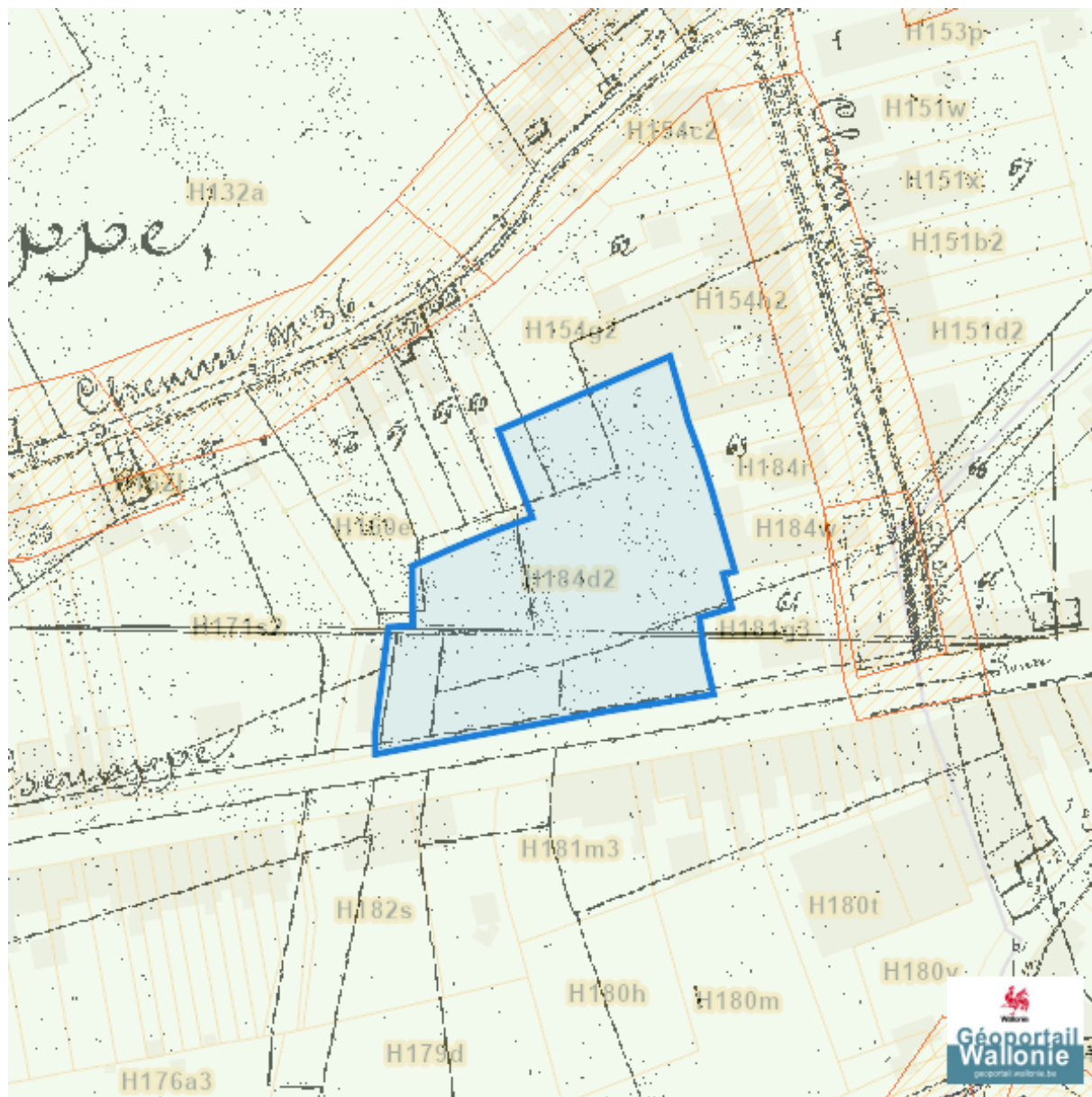


Inventaire du patrimoine immobilier culturel (IPIC)



Cartes historiques

Atlas des voiries vicinales



Dossier: 25-00-0419/001

Autres cartes

Réseau routier régional et bornes associées

