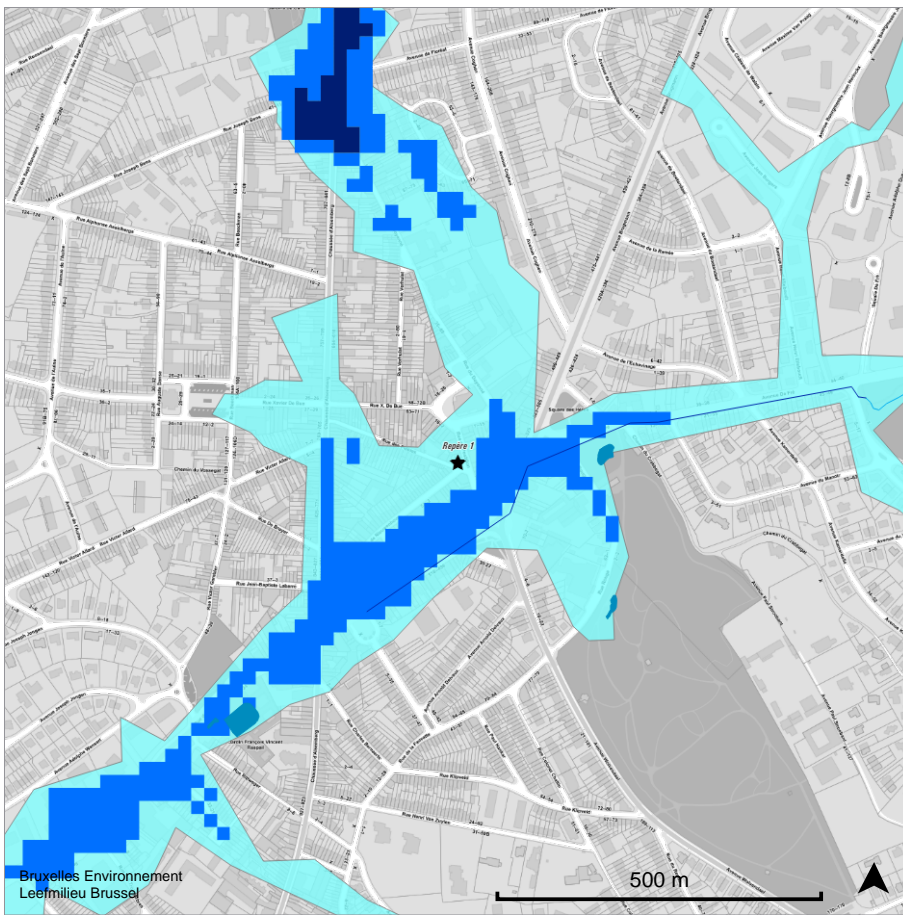






Inondation aléa et risque



Fond de plan:
Brussels UrbIS ©© -
CIRB - CIBG



-  Etangs, mares, marais
-  Cours d'eau voûté
-  Collecteurs
-  Cours d'eau à ciel ouvert

Carte aléa d'inondation (2019)

-  Aléa faible
-  Aléa moyen
-  Aléa élevé