

# DC à la carte



---

*Rue de la Rochelle 27, 6250 Presles*  
*52057B0307/00M000*

---

[Lieu](#)  
[Environs](#)  
[Cadastre](#)  
[Plan régional](#)  
[Amenagement du territoire](#)  
[Sol et sous-sol](#)  
[Eau](#)  
[Nature](#)  
[Droit de préemption](#)  
[Patrimoine immobilier](#)  
[Cartes historiques](#)  
[Autres cartes](#)

Dossier: 0000-6705/006

---

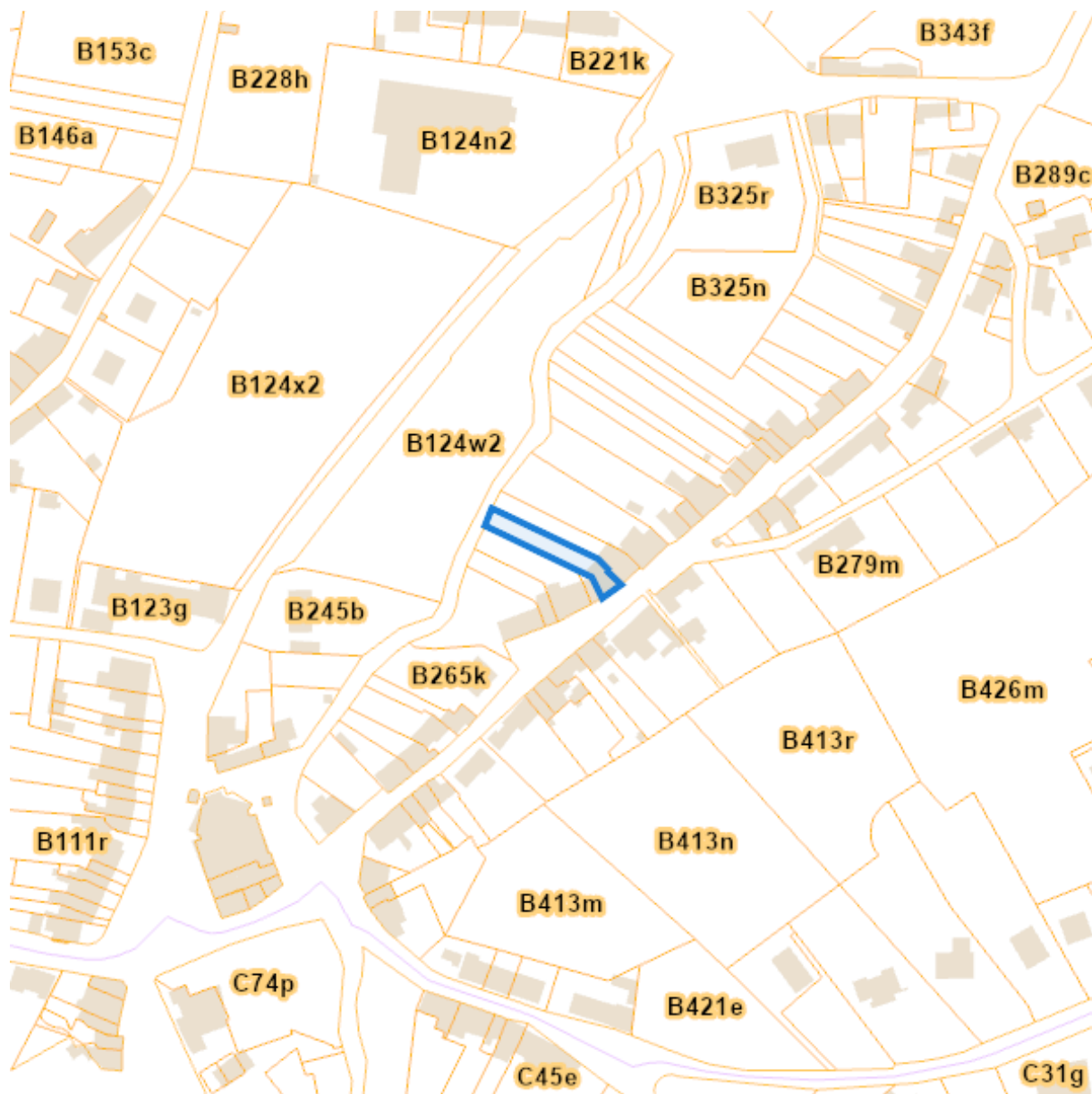
*Lieu*

---



Dossier: 0000-6705/006

Environs



Cadastre

Situation la plus récente



[eservices.minfin.fgov.be](http://eservices.minfin.fgov.be)

Dossier: 0000-6705/006

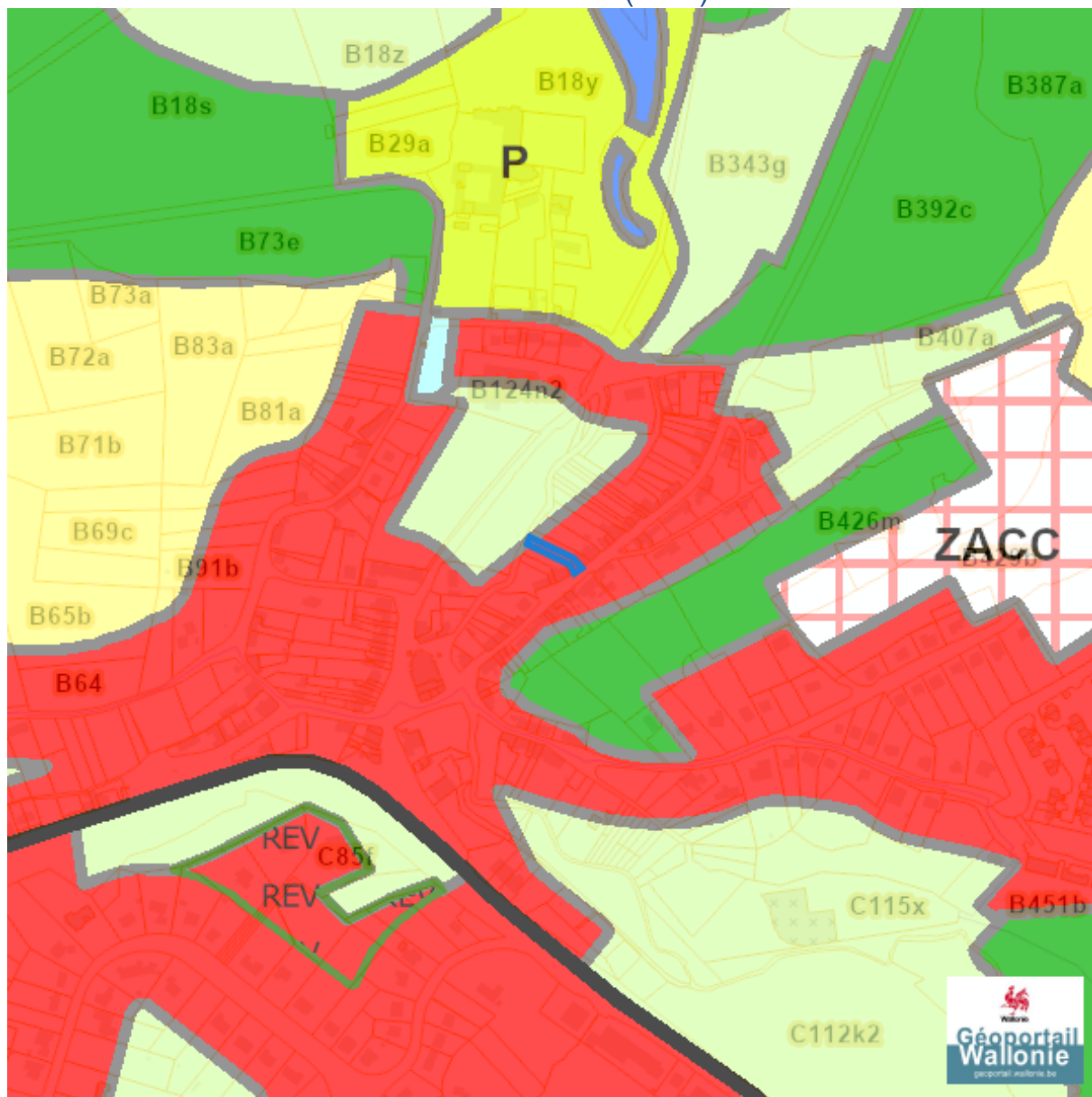


---

Plan régional





























---

Plan de secteur (PDS)



Dossier: 0000-6705/006

Rue de la Rochelle 27, 6250 Presles

-  Habitat
-  Habitat à caractère rural
-  Habitat vert
-  Services publics et équipements communautaires
-  Centre d'enfouissement technique
-  Centre d'enfouissement technique désaffecté
-  Loisirs
-  Activité économique mixte
-  Activité économique industrielle
-  Activité économique spécifique Agro-Economique
-  Activité économique spécifique Grande Distribution
-  Activité économique spécifique Risque majeur
-  Dépendances d'extraction
-  Extraction à destination agricole
-  Extraction à destination forestière
-  Extraction à destination espaces verts
-  Extraction à destination zone naturelle
-  Aménagement communal concerté
-  Aménagement communal concerté à caractère économique
-  Enjeu communal
-  Enjeu régional
-  Agricole
-  Forestière
-  Espaces verts
-  Naturelle
-  Parc
-  Eau
-  Non affectée ("zone blanche")

Dossier: 0000-6705/006

### Avant-projets et projets de modification du Plan du Secteur

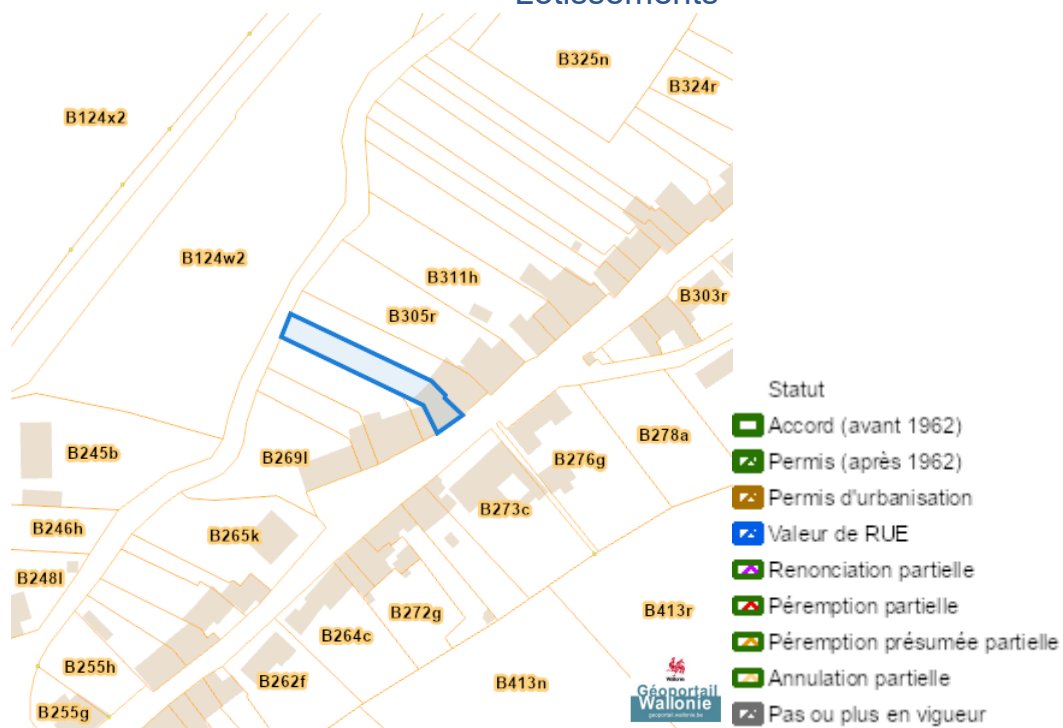


---

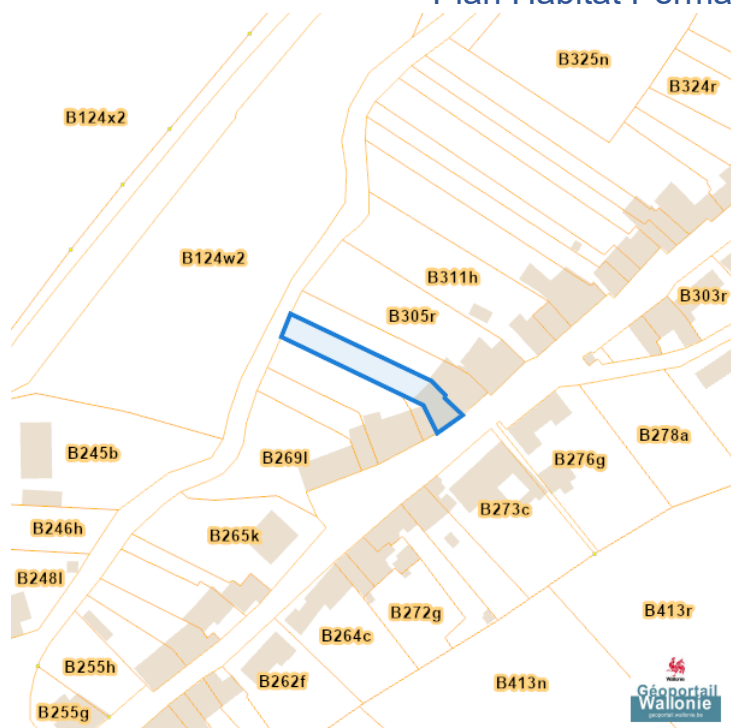
*Aménagement du territoire*


---

### Lotissements

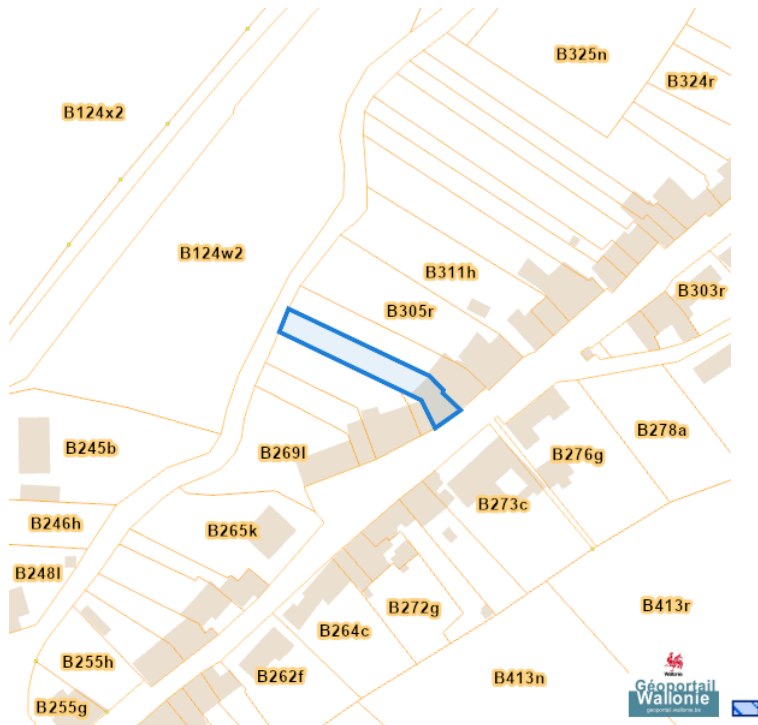


### Plan Habitat Permanent

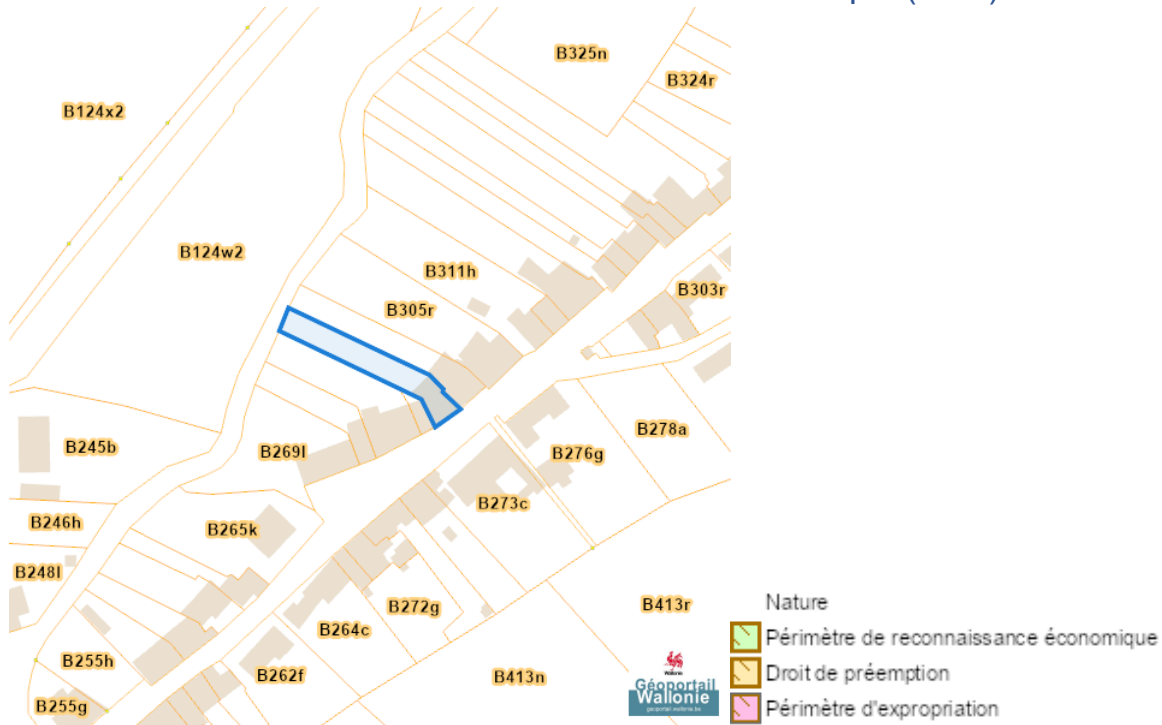


Dossier: 0000-6705/006

### Périmètres de remembrement urbain (PRU)

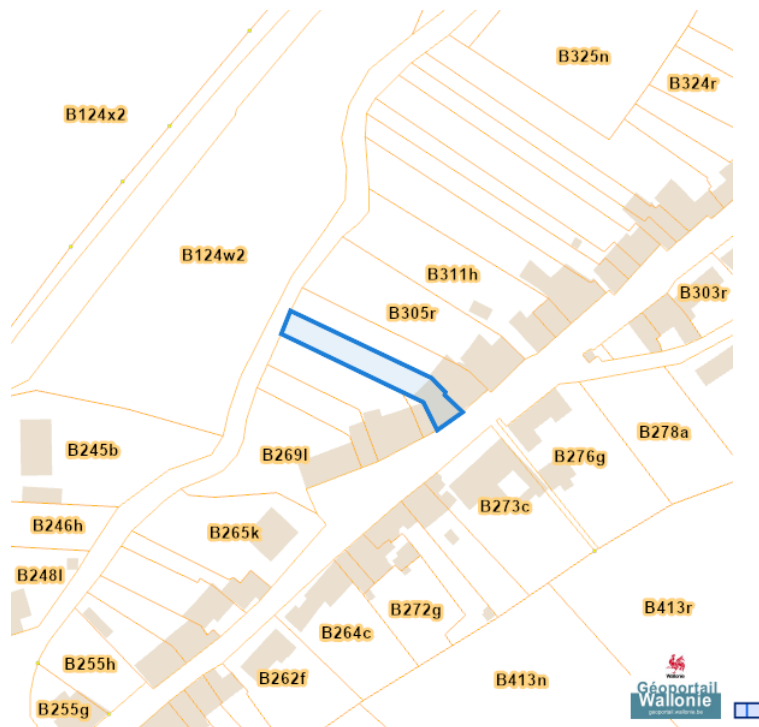


### Périmètres de reconnaissance économique (PRE)

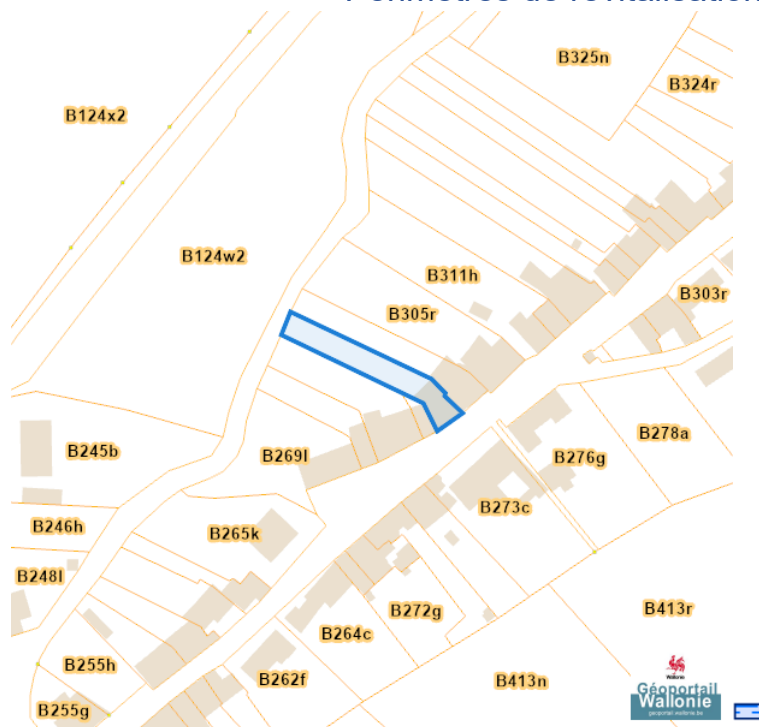


Rue de la Rochelle 27, 6250 Presles

## Périmètres de rénovation urbaine



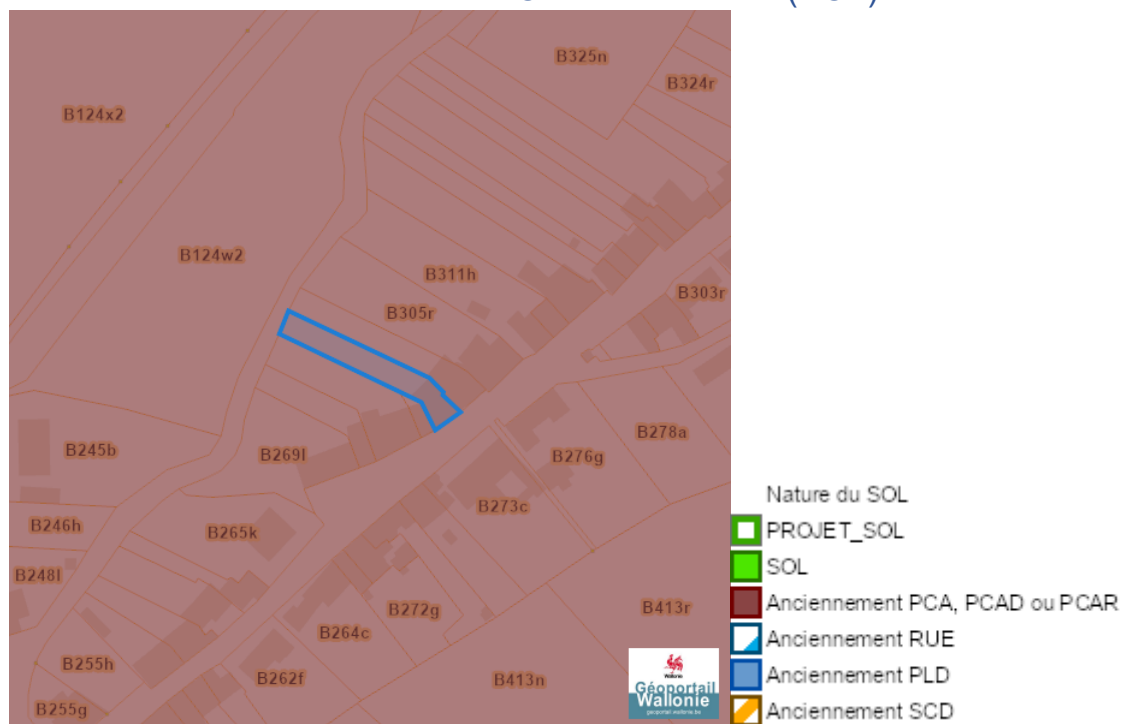
## Périmètres de revitalisation urbaine



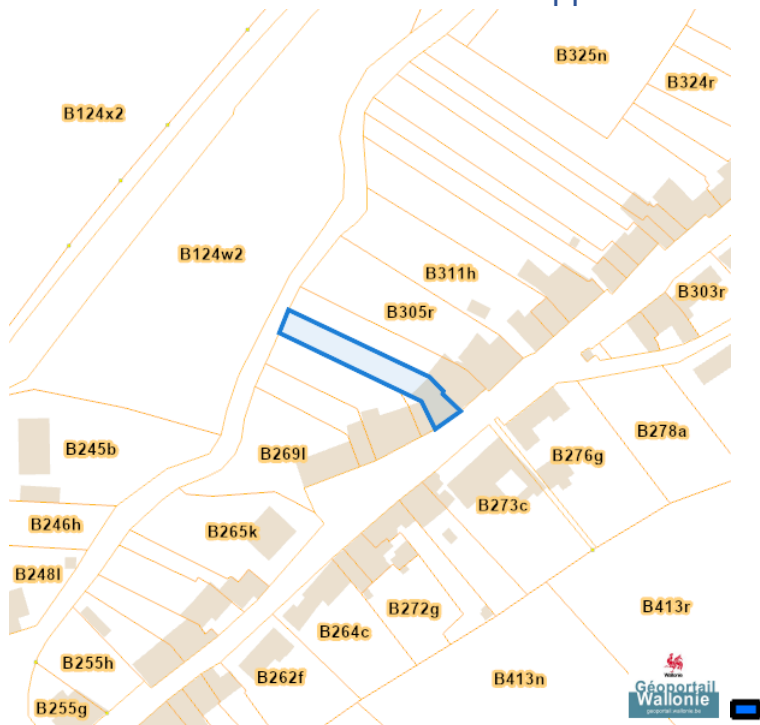
Dossier: 0000-6705/006

Rue de la Rochelle 27, 6250 Presles

## Schéma d'Orientation Local (SOL)

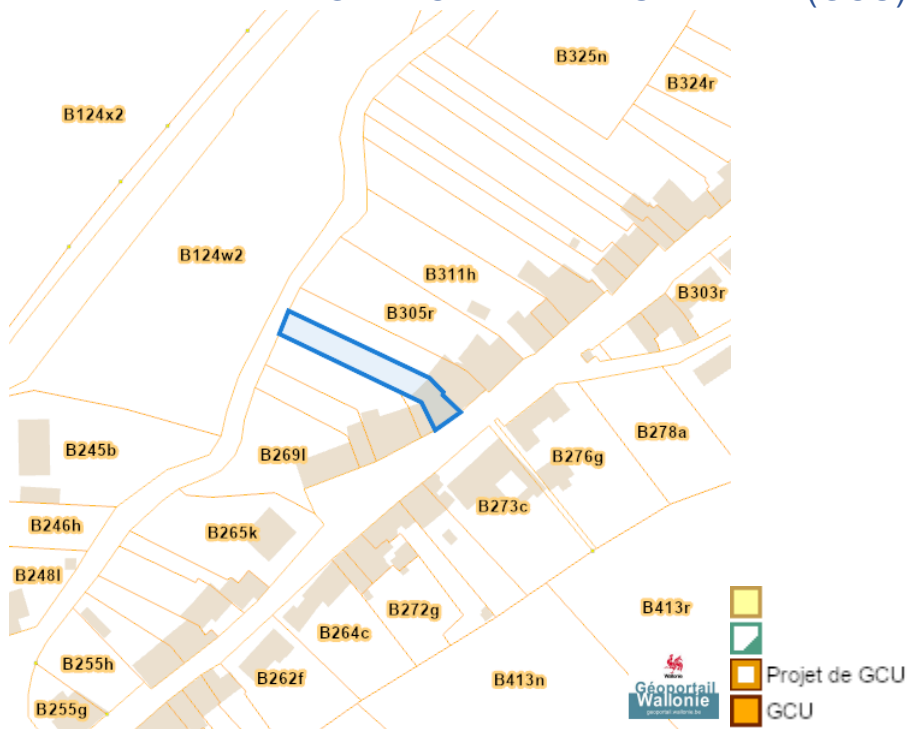


## Schéma de Développement Communal (SDC)

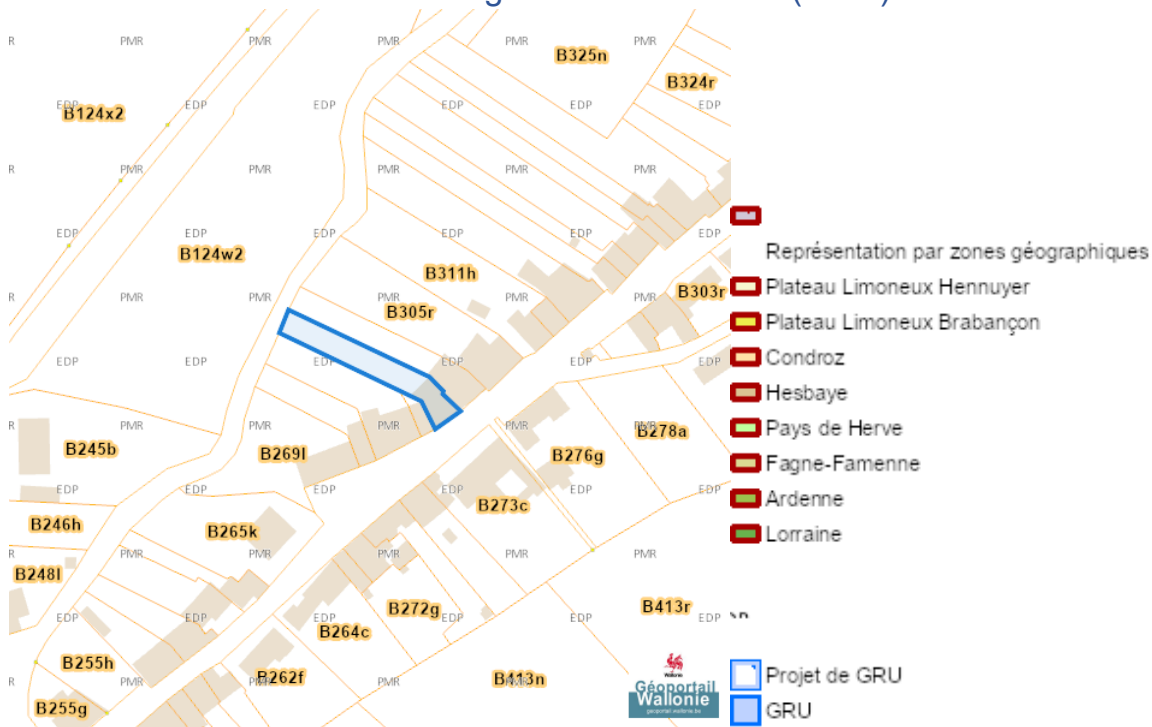


Dossier: 0000-6705/006

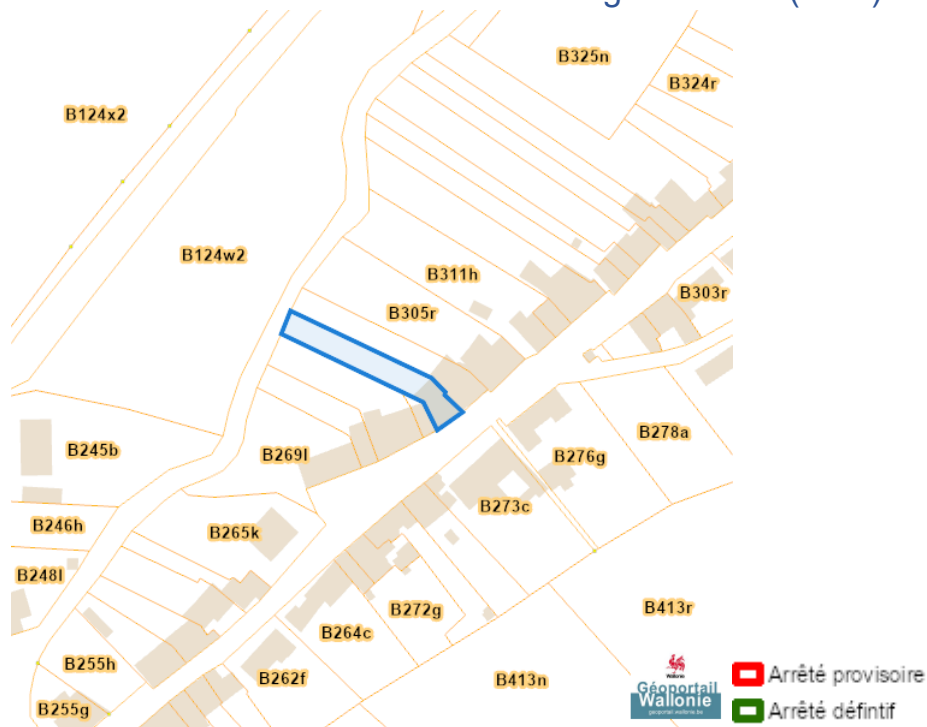
### Guide Communal d'Urbanisme (GCU)



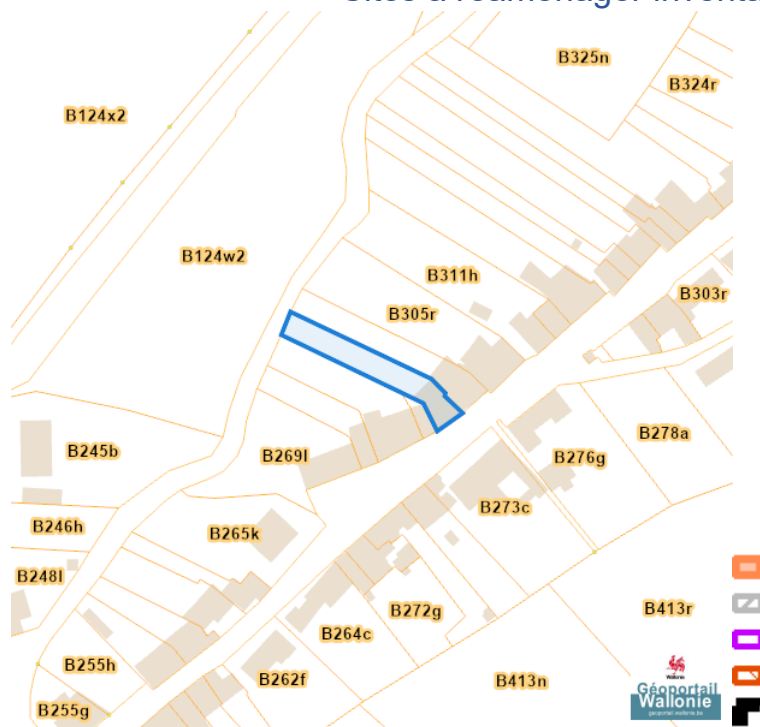
### Guide Régional d'Urbanisme (GRU)



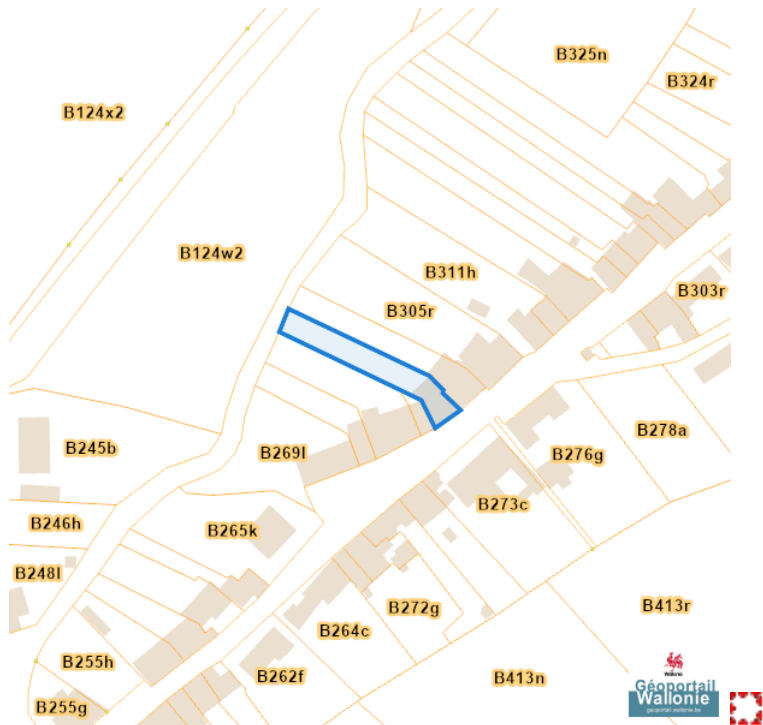
### Sites à réaménager de droit (SAR)



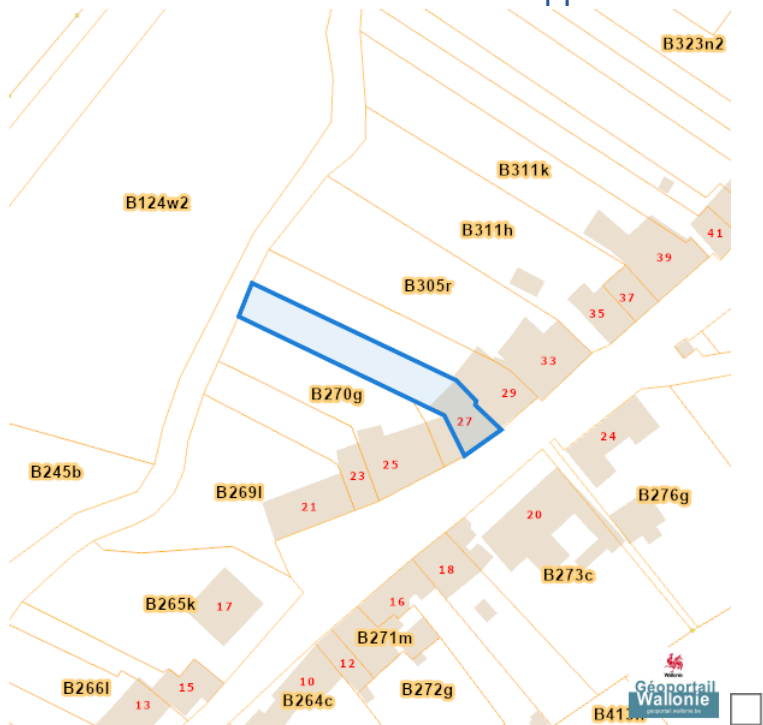
### Sites à réaménager inventaire (ISA)



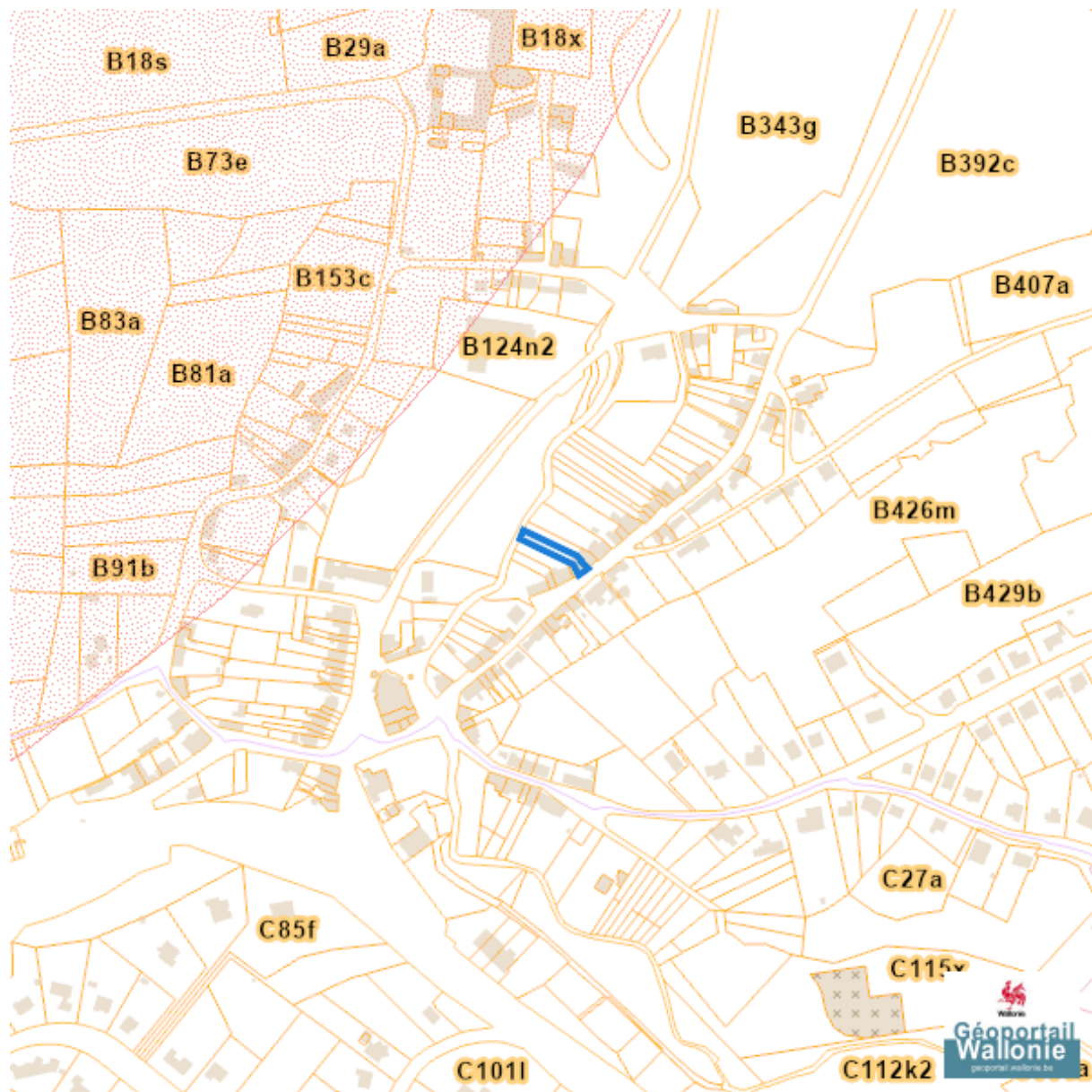
### Taxation des bénéfices résultant d'une révision du plan de secteur



### Schéma de Développement du Territoire (SDT)



## Seveso

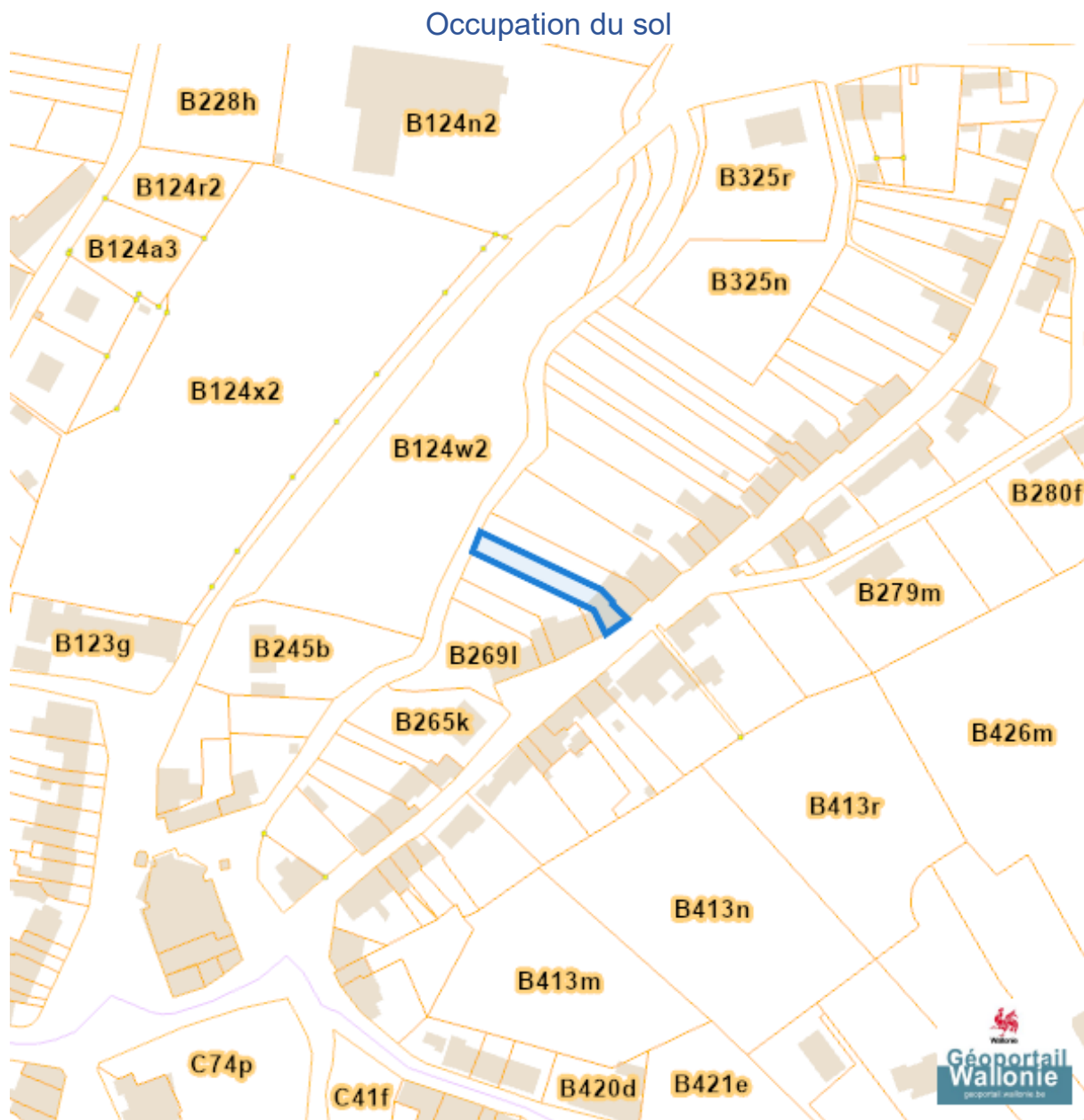


- Zone vulnérable basée sur un risque de probabilité d'effets dangereux supérieure à E-5 et sur une distance de 100m autour du site SEVESO
- Zone vulnérable basée sur un risque de probabilité d'effets dangereux comprise entre E-5 et E-6 et sur une distance de 200m autour du site SEVESO
- Zone vulnérable basée sur une courbe provisoire de risque et sur une distance de 200m autour du site SEVESO
- Seuil SEVESO
- Petits seuils SEVESO
- Grands seuils SEVESO
- Seuil SEVESO
- Petits seuils SEVESO
- Grands seuils SEVESO

---

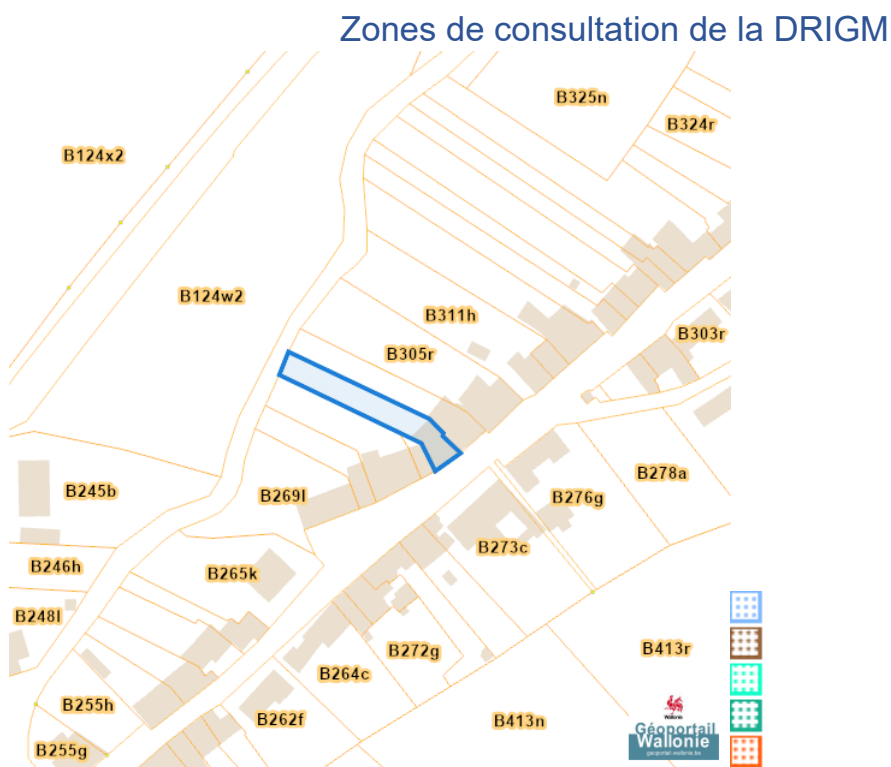
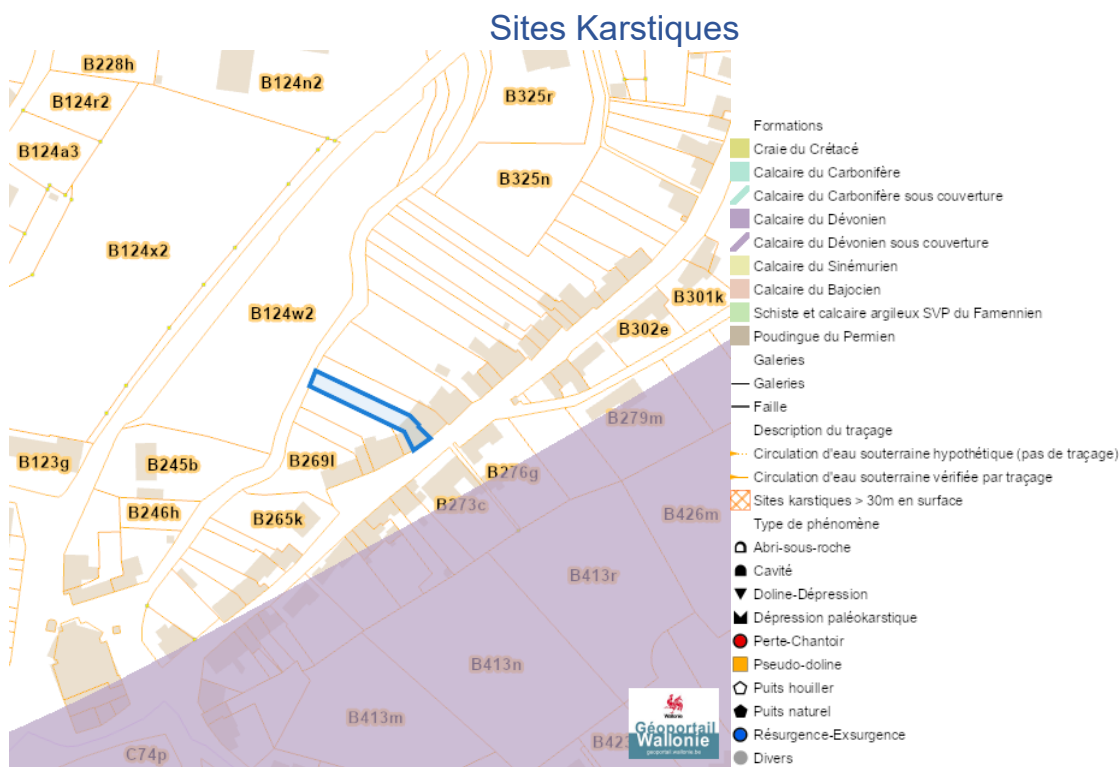
*Sol et sous-sol*

---



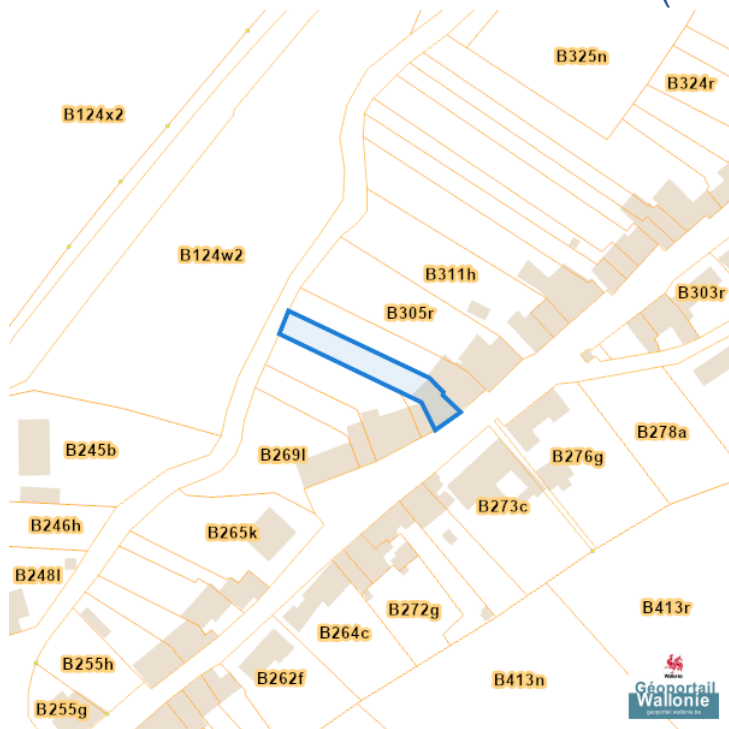
Dossier: 0000-6705/006

Rue de la Rochelle 27, 6250 Presles

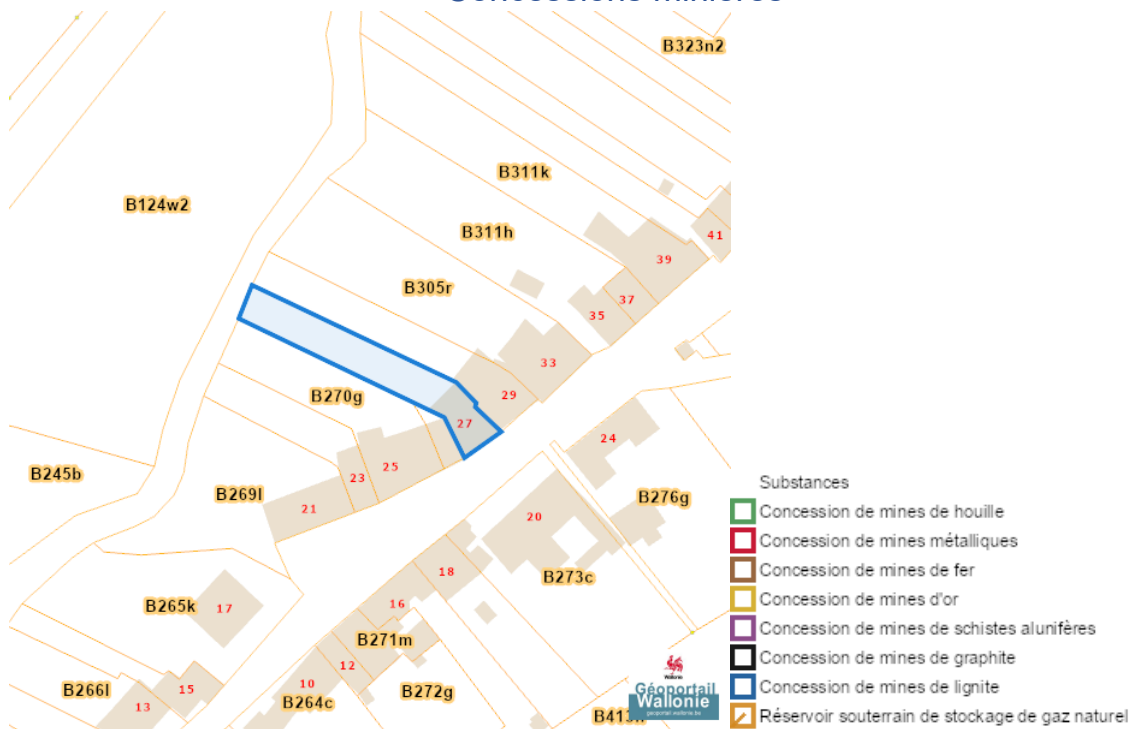


Dossier: 0000-6705/006

### Etat des sols (BDES)

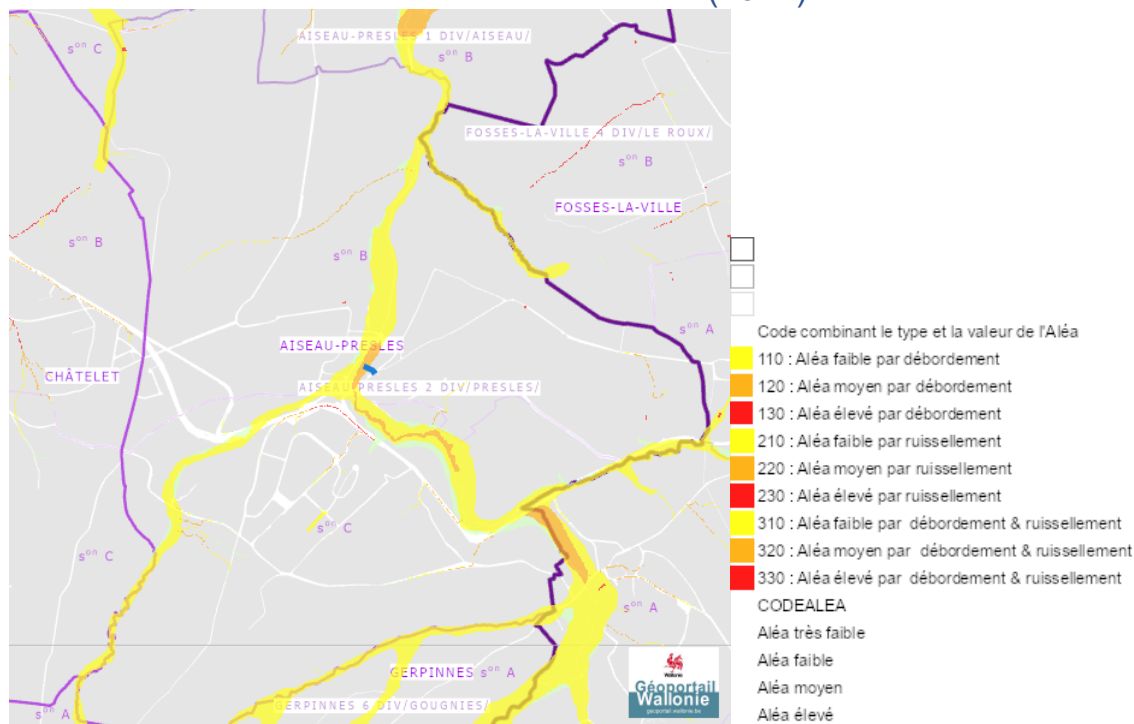


### Concessions minières

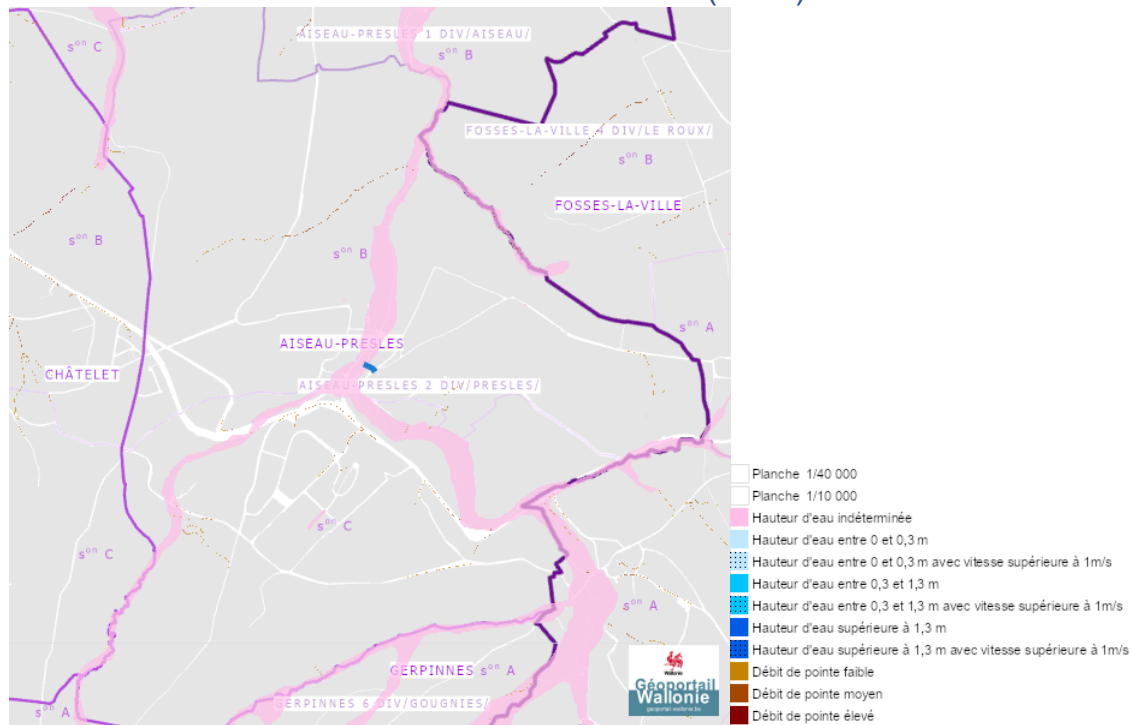


Eau

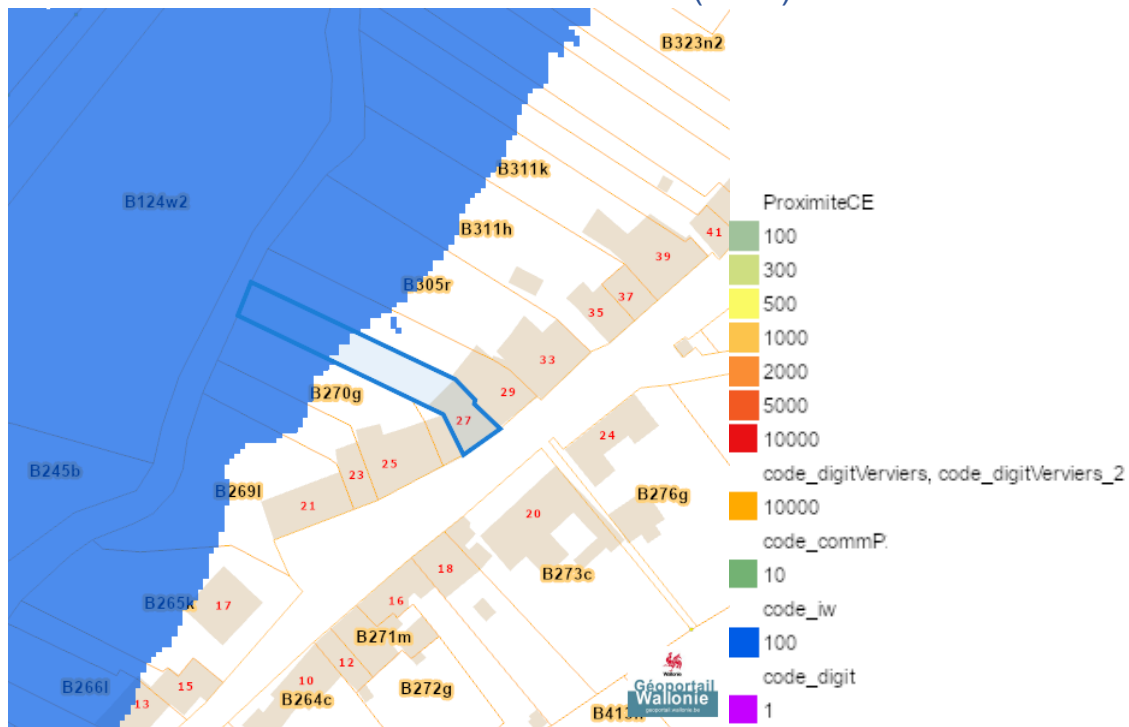
Alea d' inondation (2021)



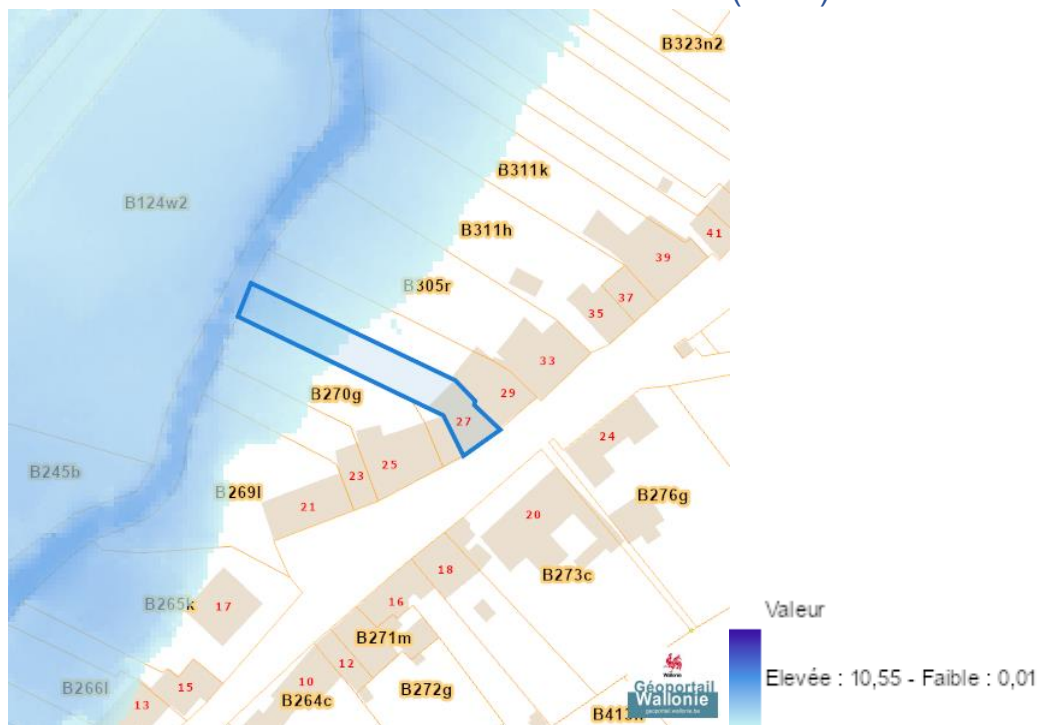
Zones inondables (2021)



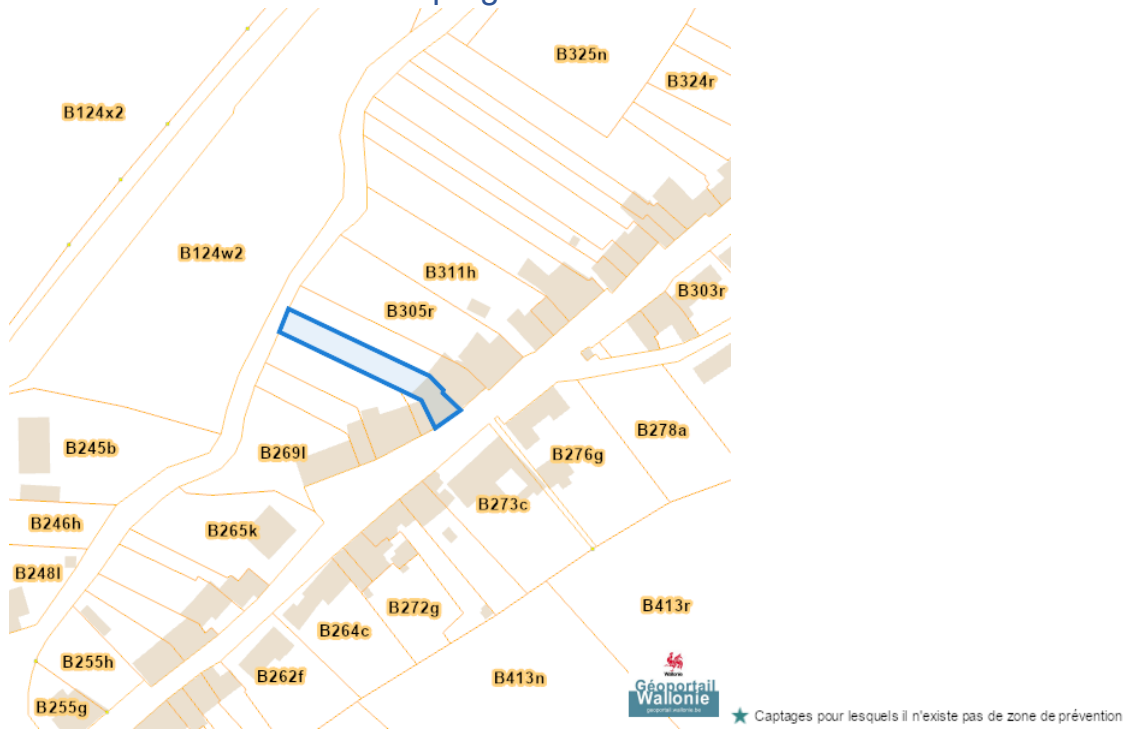
### Zones inondees (2021)



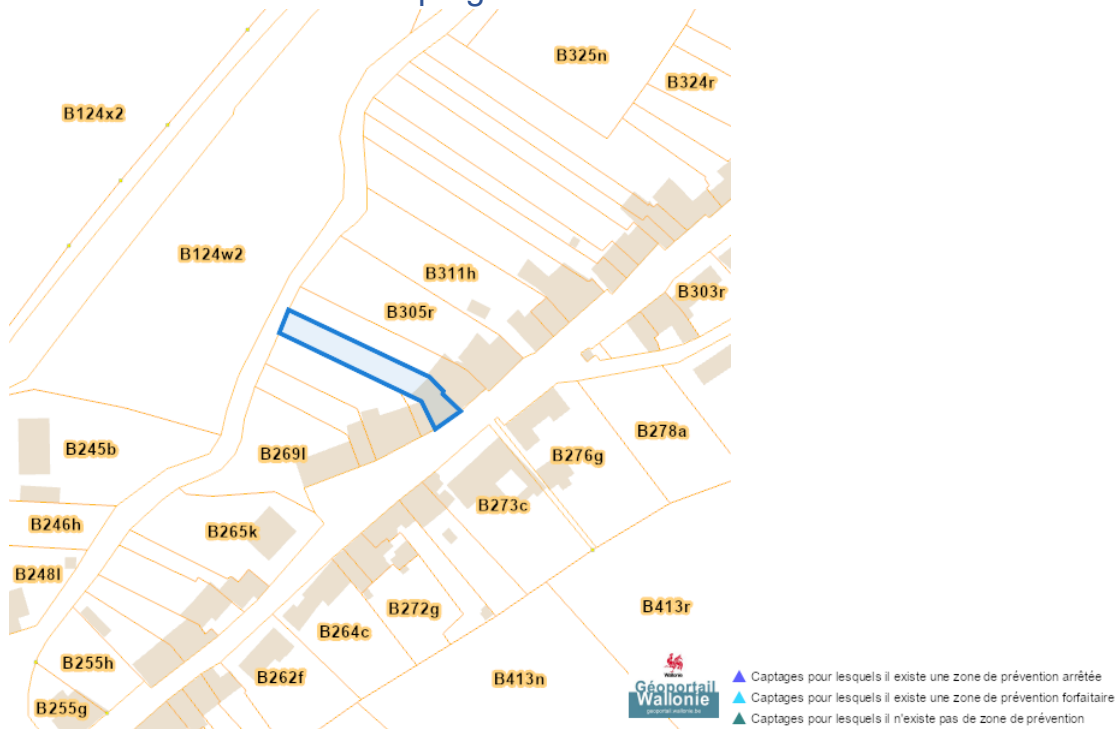
### Zones inondees IDW (2021)



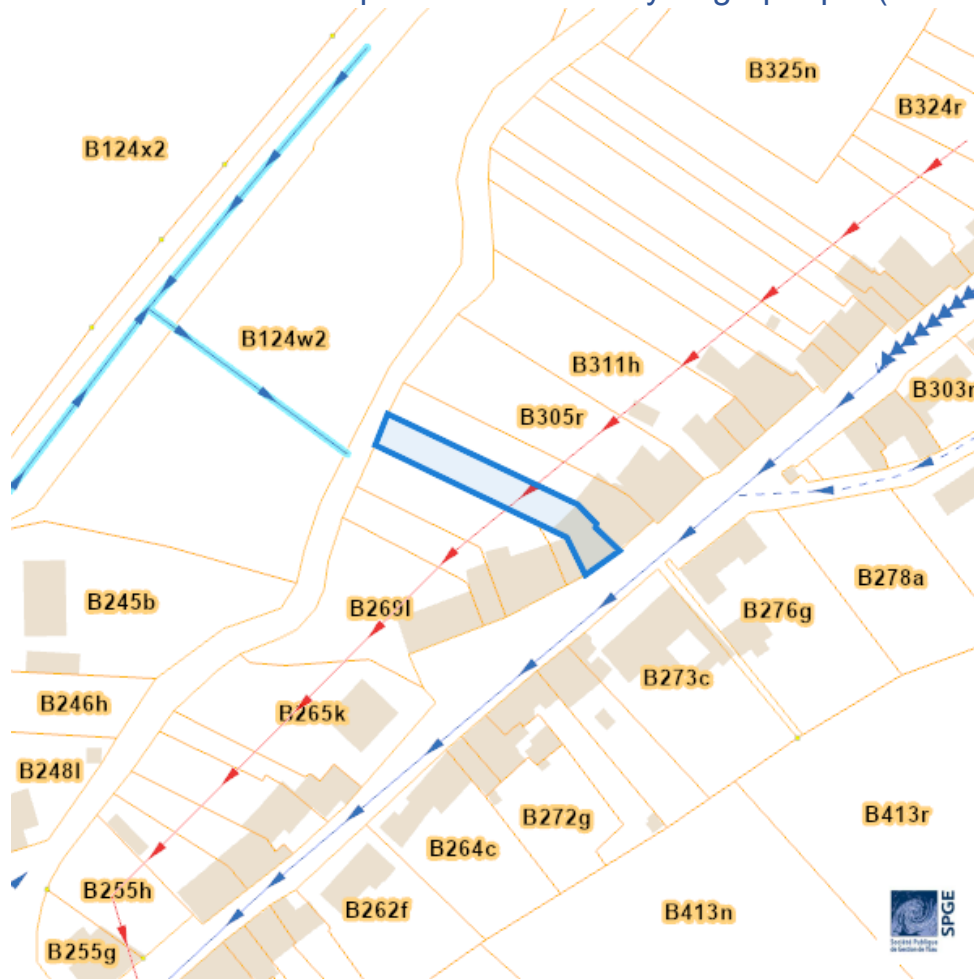
### Captages en eaux de surface



### Captages en eaux souterraines



### Plan d'Assainissement par Sous-bassin Hydrographique (PASH)



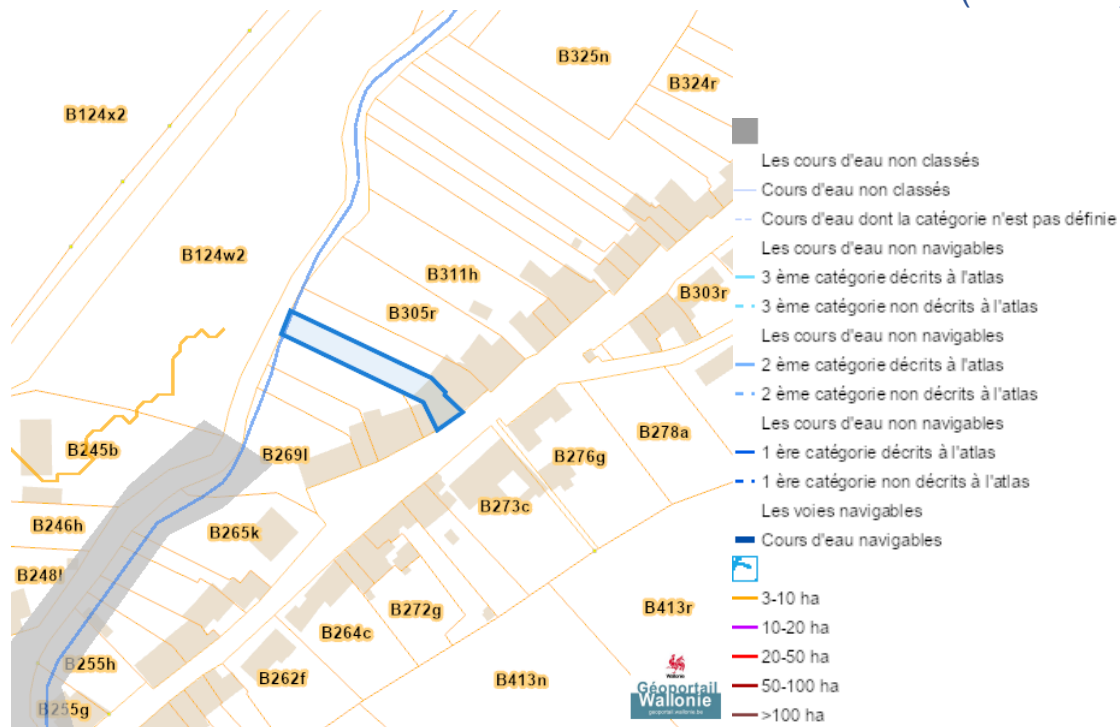
Rue de la Rochelle 27, 6250 Presles

-  Existant
-  En construction
-  A l'étude
-  A déclasser
-  Hors Wallonie
-  Egout gravitaire - Existant (localisation vérifiée)
-  Egout gravitaire - Existant (schématique, localisation à vérifier)
-  Egout gravitaire - En construction
-  Egout gravitaire - A l'étude
-  Egout gravitaire - Existence à vérifier auprès de la commune
-  Egout sous pression - Existant (localisation vérifiée)
-  Egout sous pression - Existant (schématique, localisation à vérifier)
-  Egout sous pression - En construction
-  Egout sous pression - A l'étude
-  Egout sous pression - Existence à vérifier auprès de la commune
-  Strictement eaux usées
-  Strictement eaux claires
-  Unitaire (eaux usées et claires)
-  Collecteur gravitaire - Existant (localisation vérifiée)
-  Collecteur gravitaire - Existant (schématique, localisation à vérifier)
-  Collecteur gravitaire - En construction
-  Collecteur gravitaire - A l'étude
-  Collecteur sous-pression - Existant (localisation vérifiée)
-  Collecteur sous-pression - Existant (schématique, localisation à vérifier)
-  Collecteur sous-pression - En construction
-  Collecteur sous-pression - A l'étude

Dossier: 0000-6705/006

Rue de la Rochelle 27, 6250 Presles

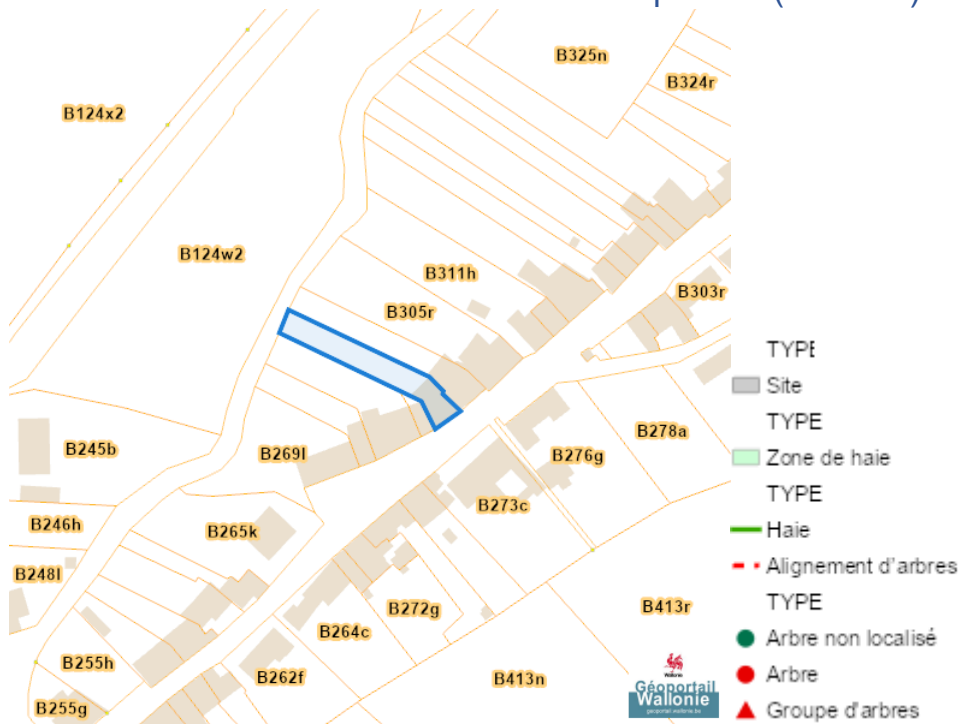
## Axes de ruissellement concentré et données associées (LIDAXES)



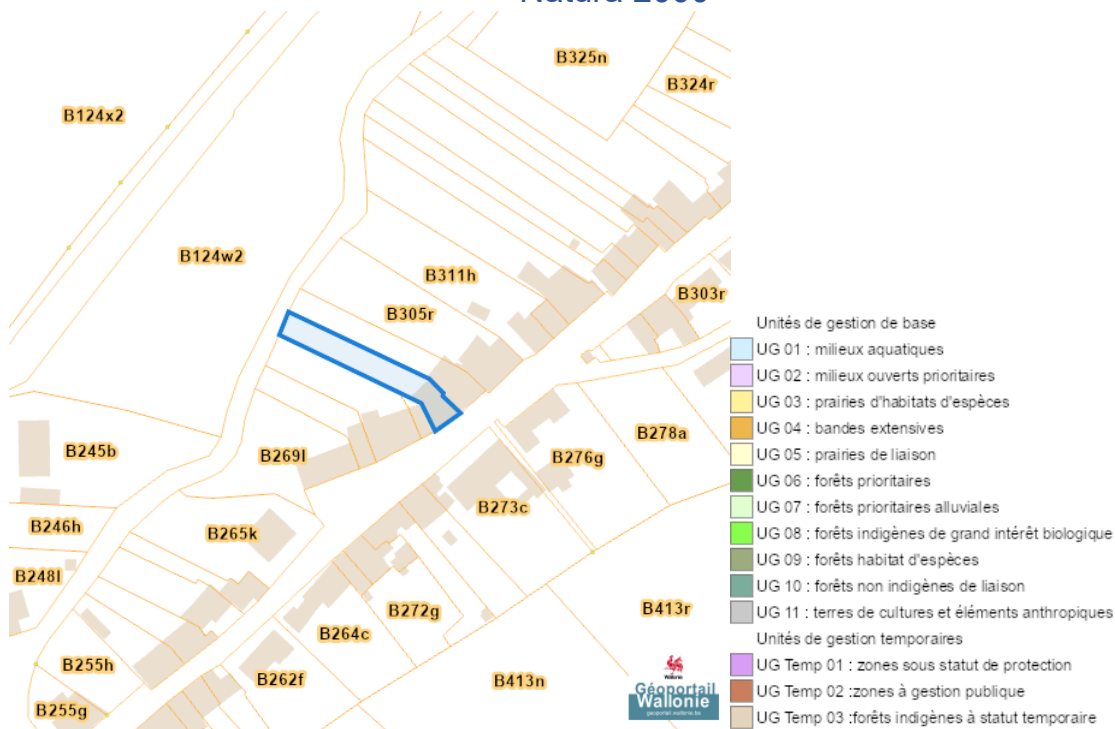
Dossier: 0000-6705/006

Nature

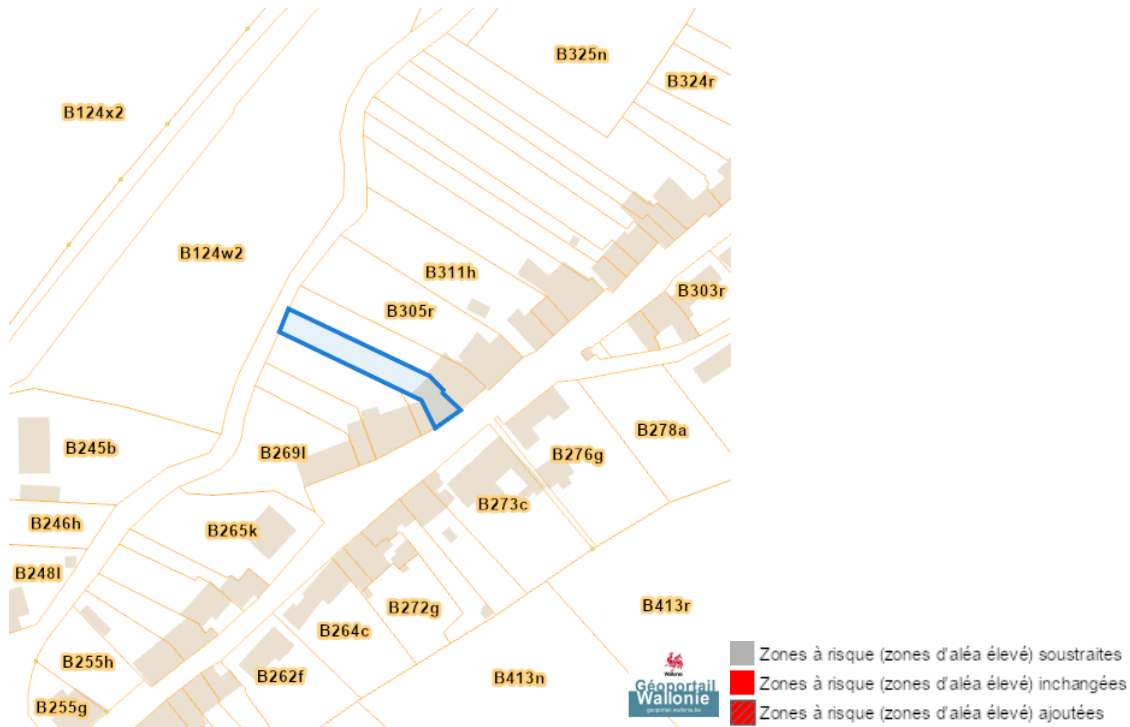
Arbres et haies remarquables (AHREM)



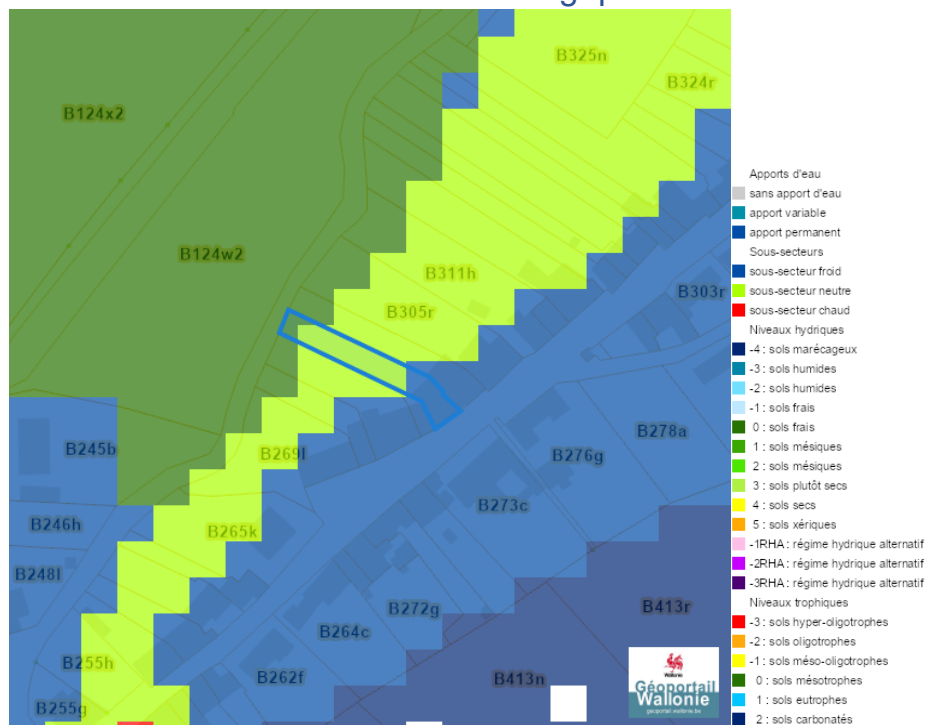
Natura 2000



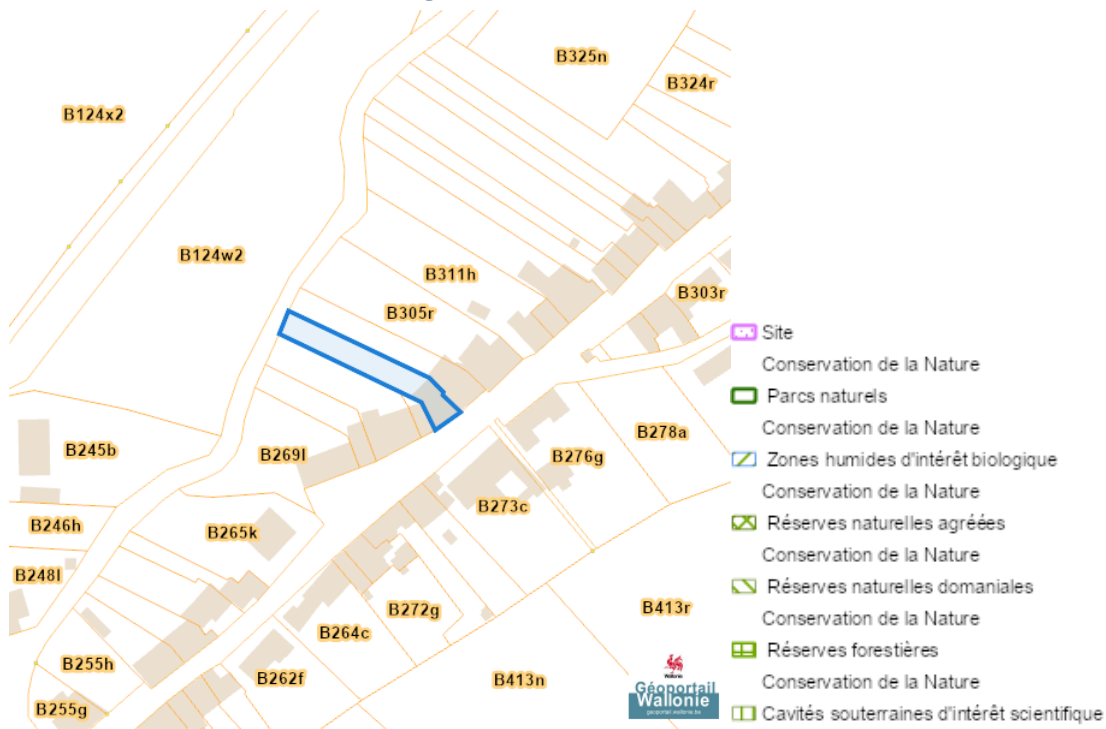
### Loi sur le contrat d'assurance terrestre



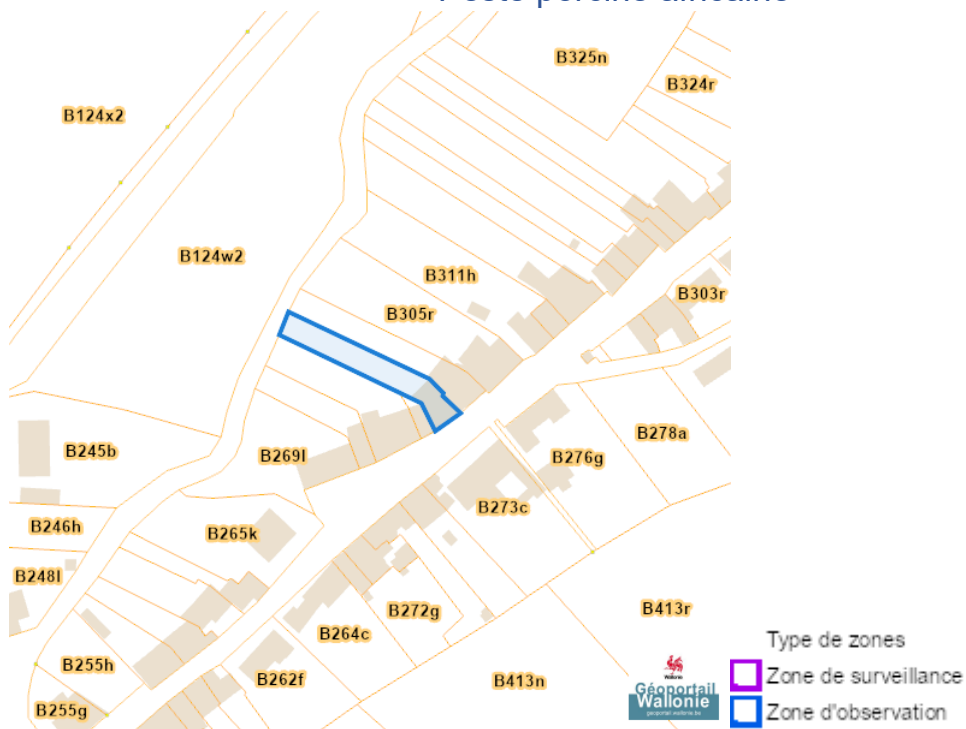
### Fichier écologique des essences



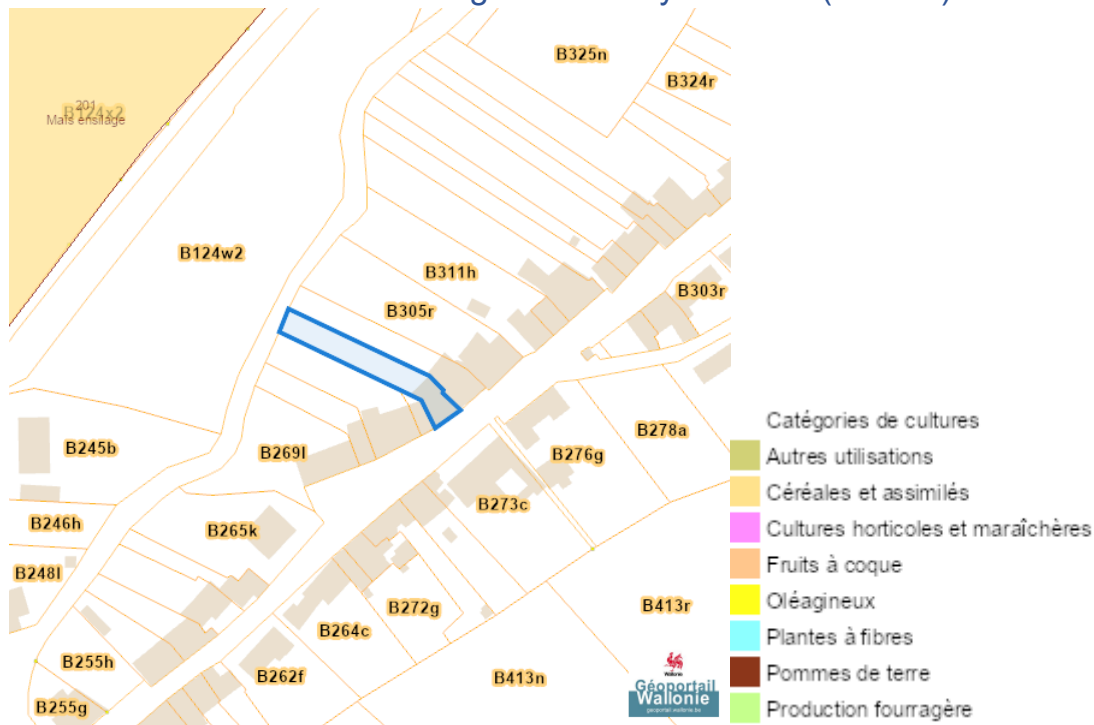
### Conservation de la nature



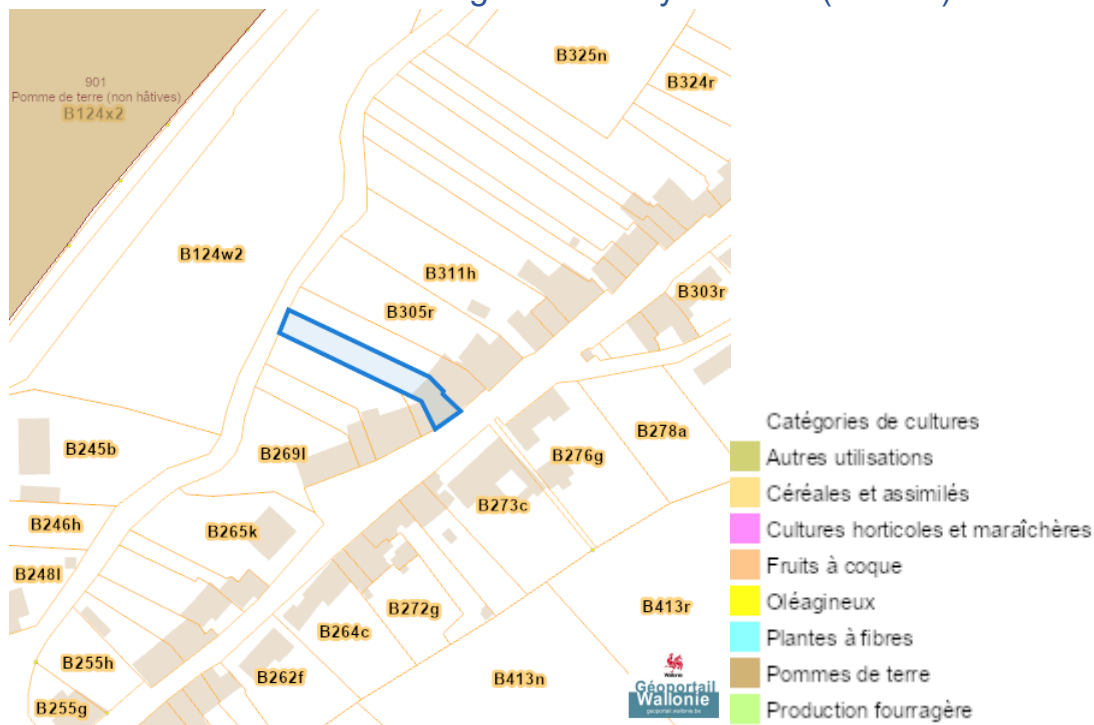
### Peste porcine africaine



Parcelle agricole anonyme 2019 (SIGEC)

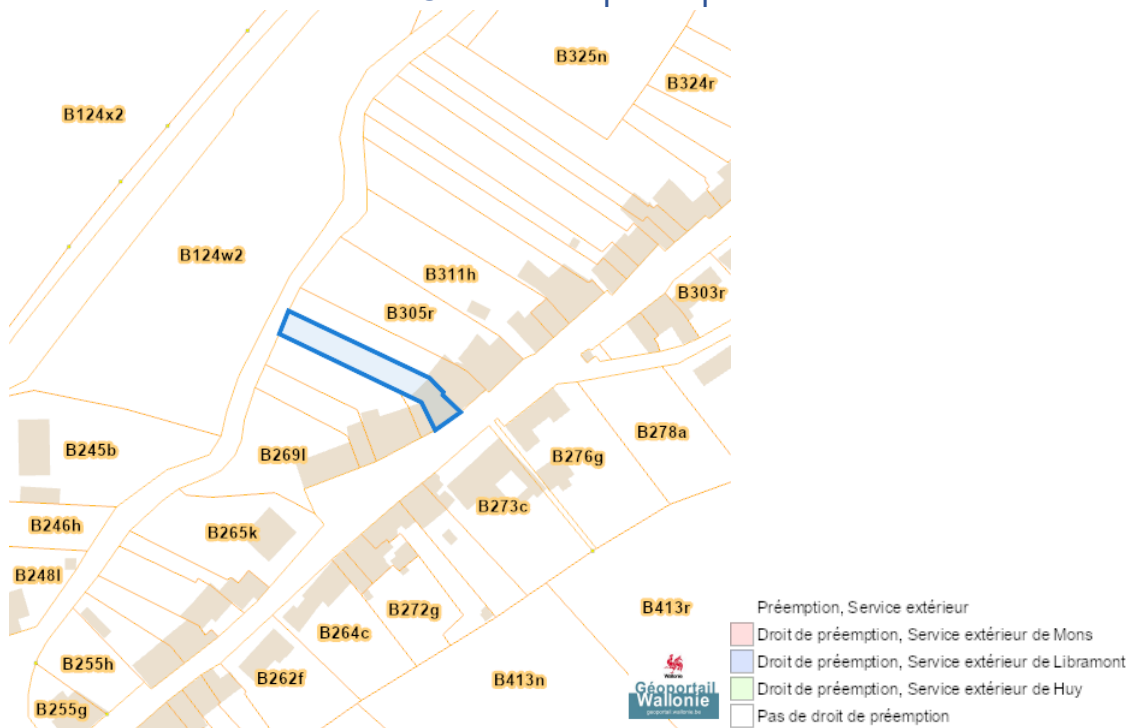


Parcelle agricole anonyme 2022 (SIGEC)

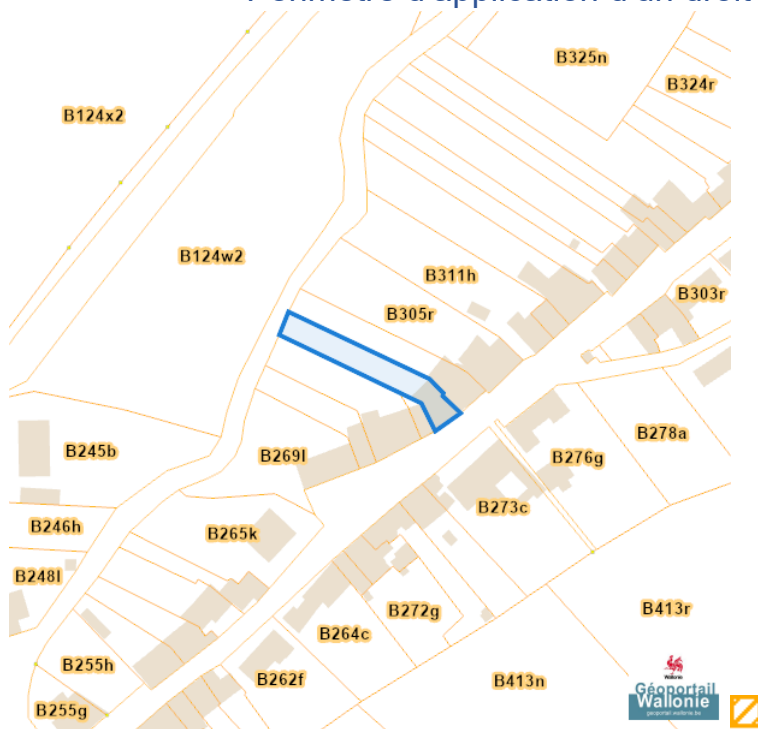


*Droit de préemption*

Communes préemptibles



Périmètre d'application d'un droit de préemption



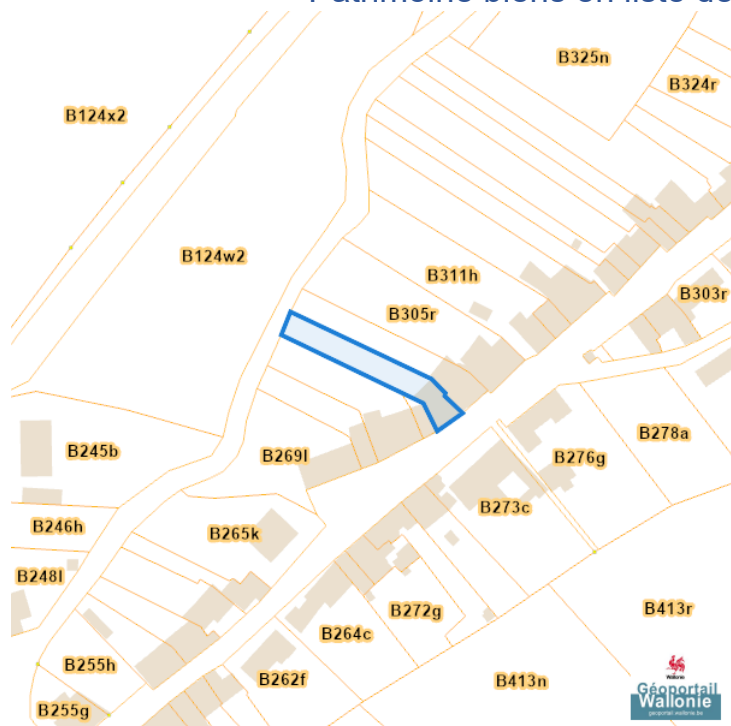


---

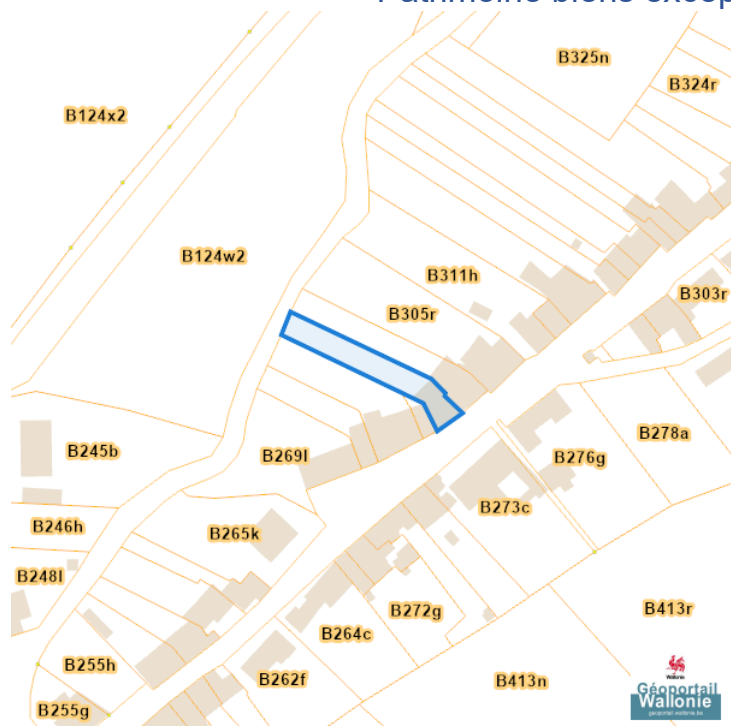
*Patrimoine immobilier*

---

## Patrimoine biens en liste de sauvegarde

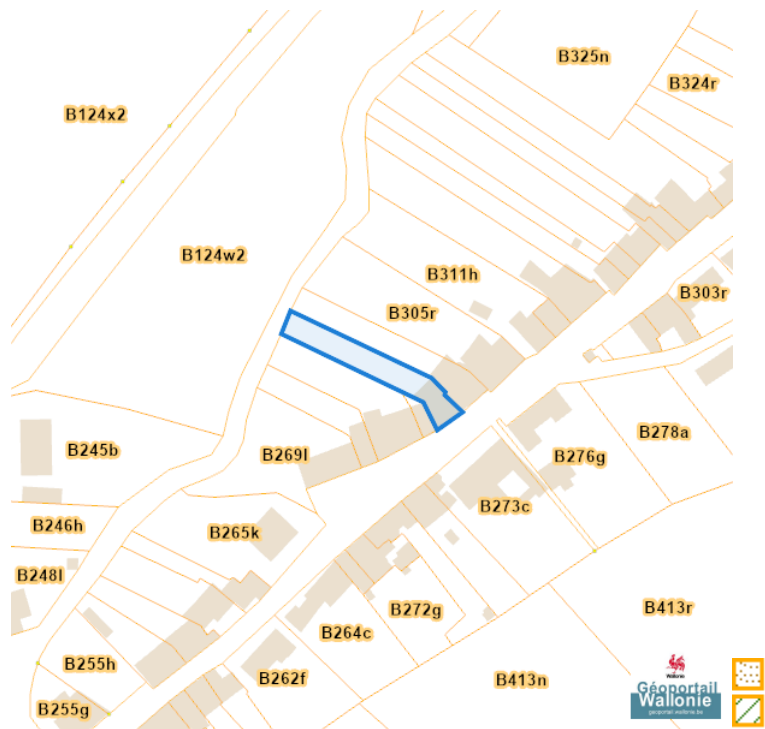


## Patrimoine biens exceptionnels

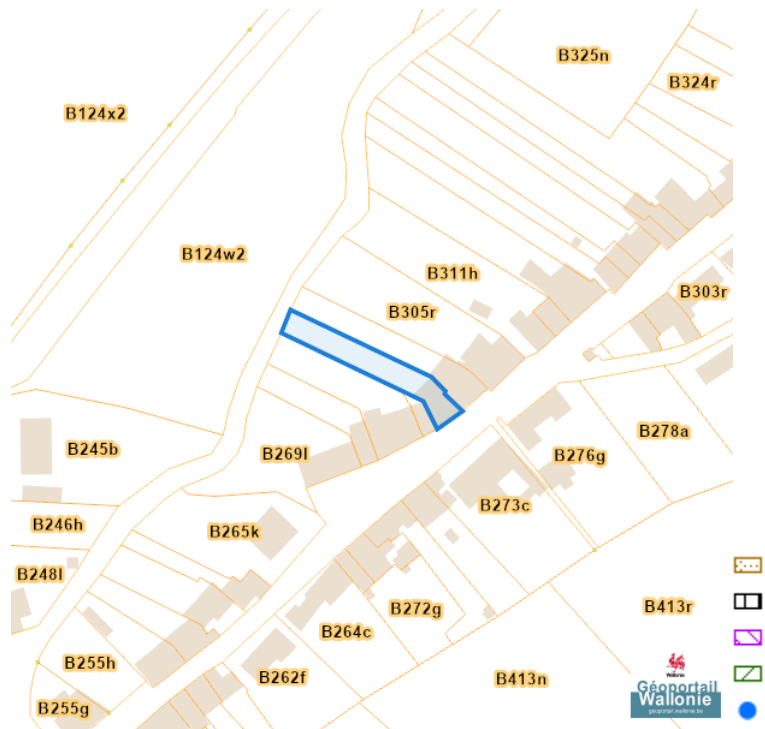


Dossier: 0000-6705/006

### Patrimoine biens mondiaux

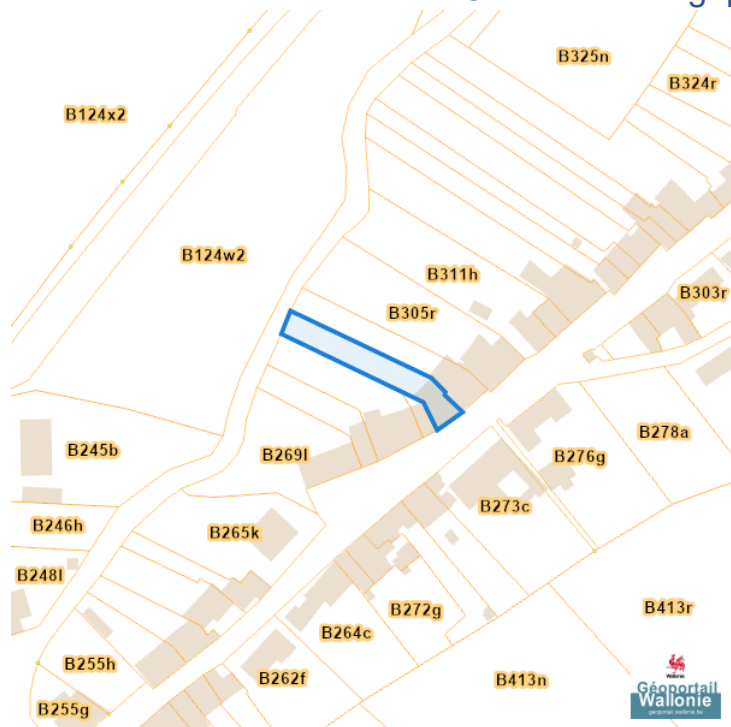


### Patrimoine biens classés et zones de protection

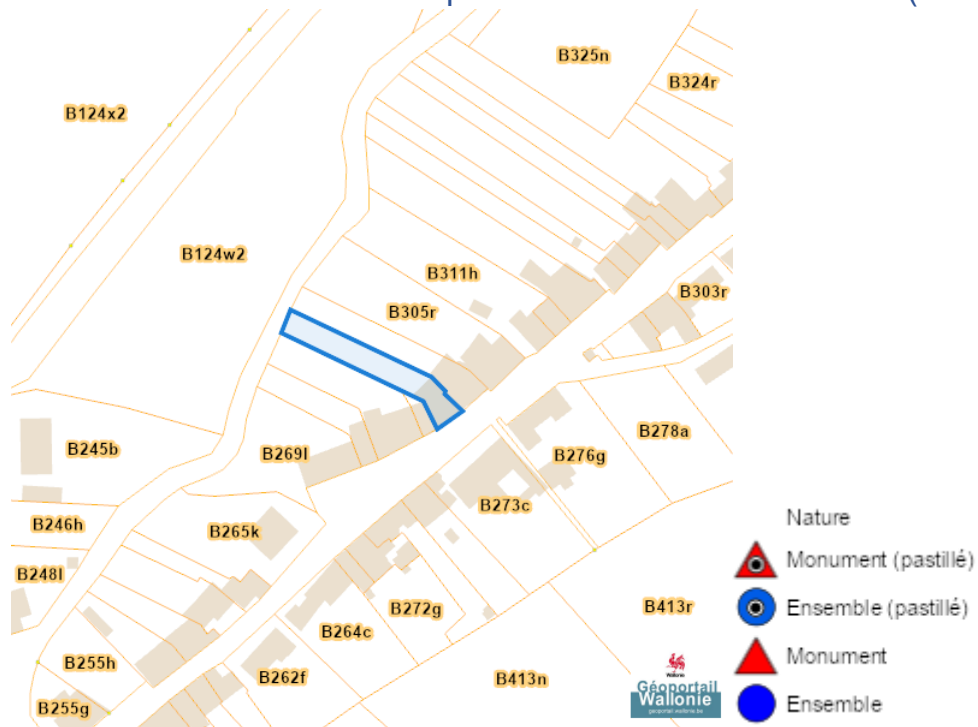


Rue de la Rochelle 27, 6250 Presles

## Carte archéologique



## Inventaire du patrimoine immobilier culturel (IPIC)



Dossier: 0000-6705/006

## Cartes historiques

## Atlas des voiries vicinales



Dossier: 0000-6705/006

## Autres cartes

## Réseau routier régional et bornes associées

