

DC à la carte



Rue de la Liberté 5, 4000 Liège
62808A0768/00A002

Lieu
Environs
Cadastre
Plan régional
Amenagement du territoire
Sol et sous-sol
Eau
Nature
Droit de préemption
Patrimoine immobilier
Cartes historiques
Autres cartes

Dossier: 21-00-2197/001

Lieu



Dossier: 21-00-2197/001

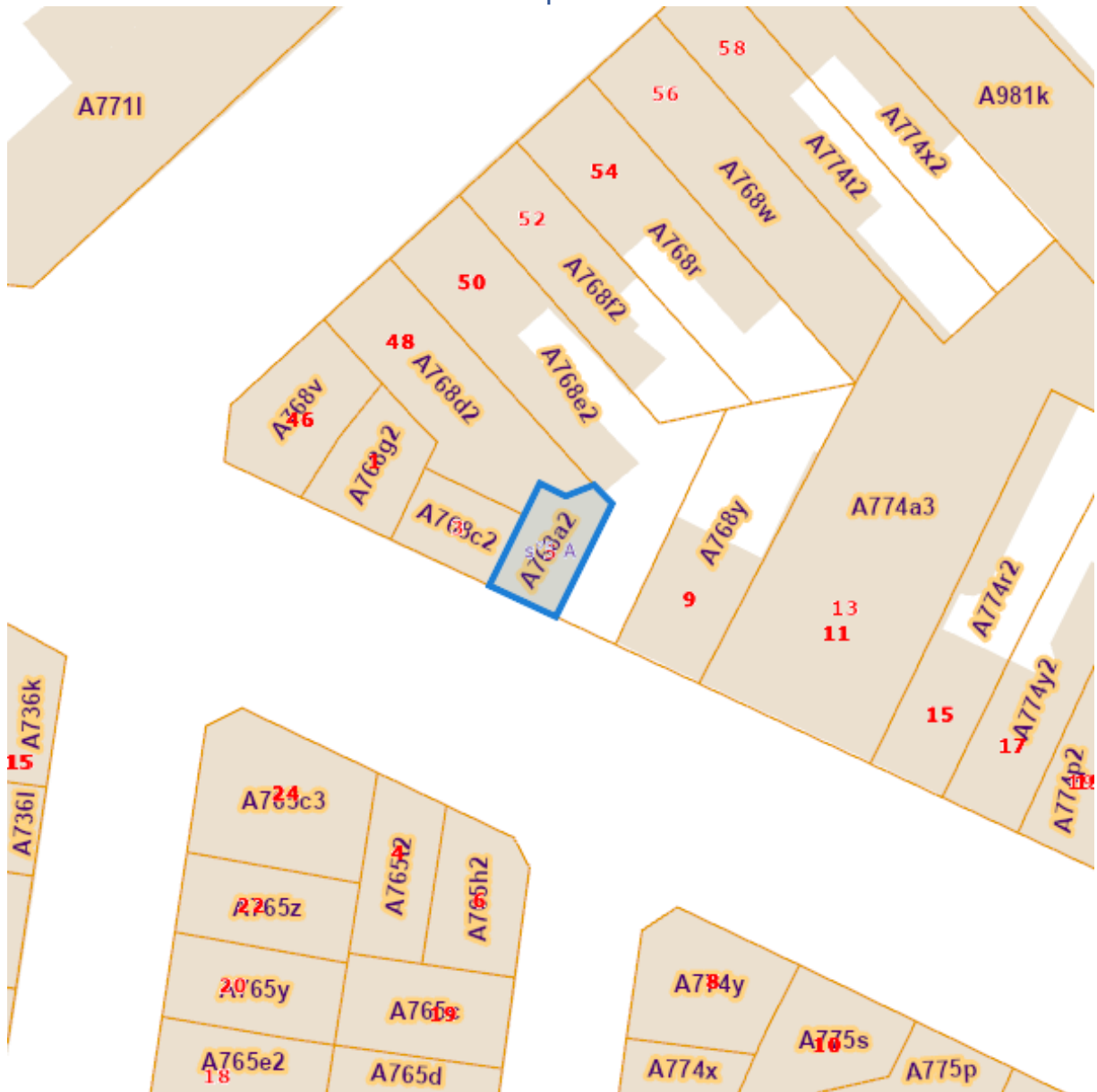
Environs



Dossier: 21-00-2197/001

Cadastre

Situation la plus récente



eservices.minfin.fgov.be

Dossier: 21-00-2197/001

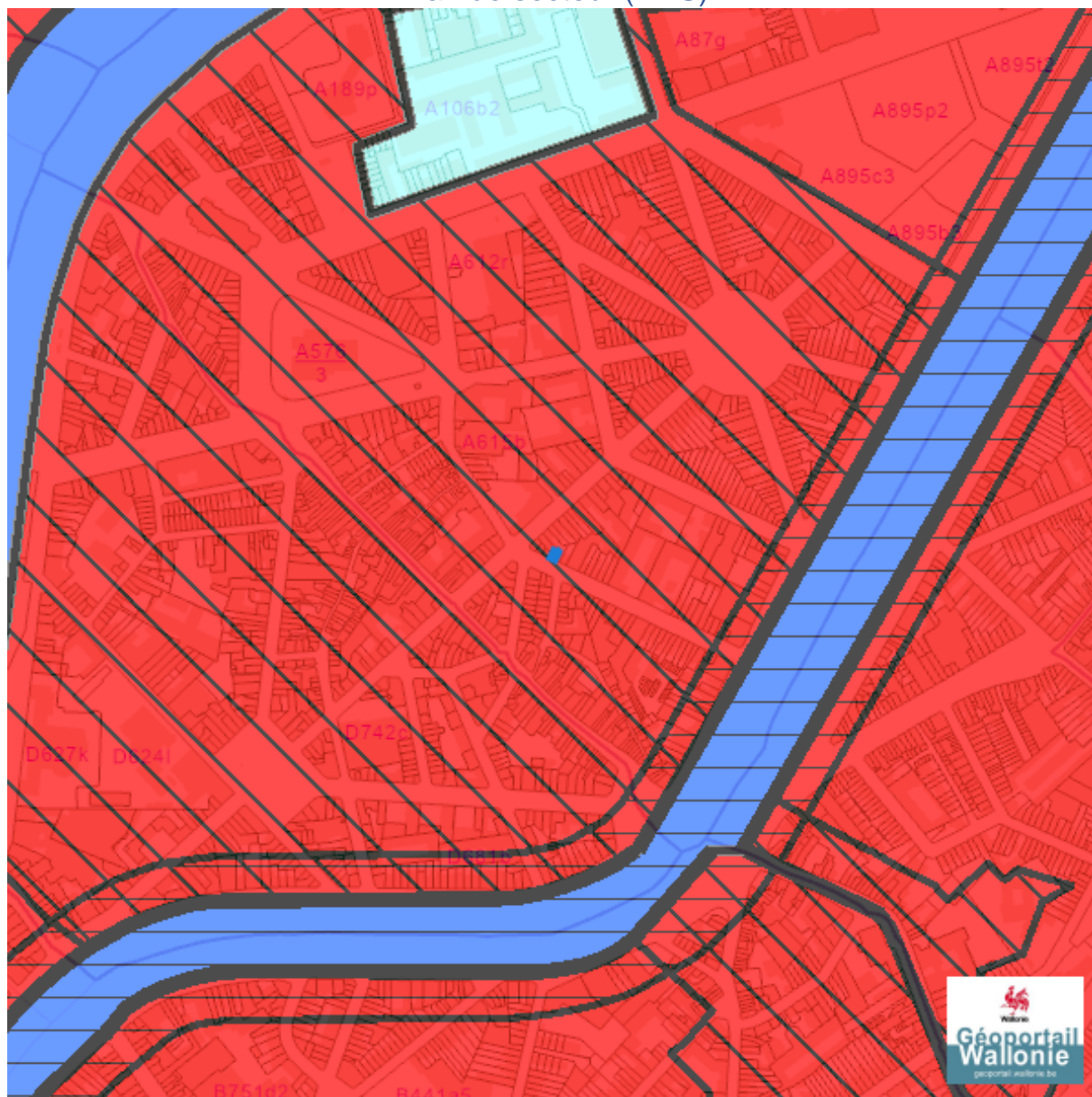
Situation fiscale



eservices.minfin.fgov.be






























Plan régional

Plan de secteur (PDS)



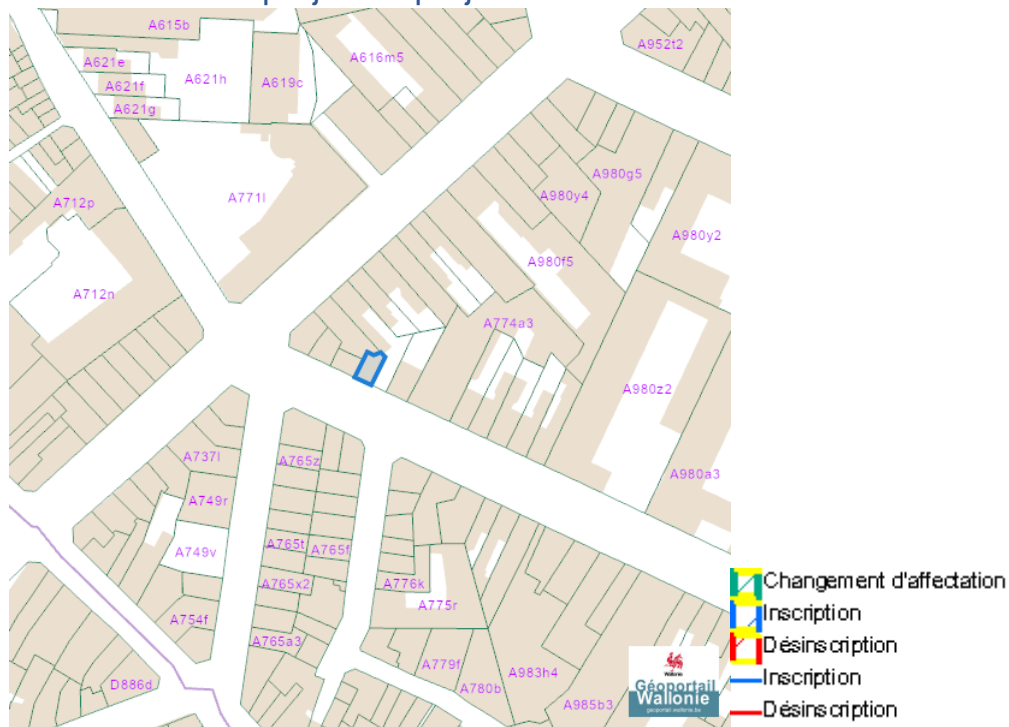
Dossier: 21-00-2197/001

Rue de la Liberté 5, 4000 Liège

| | |
|---|--|
|  | Habitat |
|  | Habitat à caractère rural |
|  | Habitat vert |
|  | Services publics et équipements communautaires |
|  | Centre d'enfouissement technique |
|  | Centre d'enfouissement technique désaffecté |
|  | Loisirs |
|  | Servitude particulière |
|  | Activité économique mixte |
|  | Activité économique industrielle |
|  | Activité économique spécifique Agro-Economique |
|  | Activité économique spécifique Grande Distribution |
|  | Activité économique spécifique Risque majeur |
|  | Dépendances d'extraction |
|  | Extraction à destination agricole |
|  | Extraction à destination forestière |
|  | Extraction à destination espaces verts |
|  | Extraction à destination zone naturelle |
|  | Aménagement communal concerté |
|  | Aménagement communal concerté à caractère économique |
|  | Enjeu communal |
|  | Enjeu régional |
|  | Agricole |
|  | Forestière |
|  | Espaces verts |
|  | Naturelle |
|  | Parc |
|  | Eau |
|  | Non affectée ("zone blanche") |

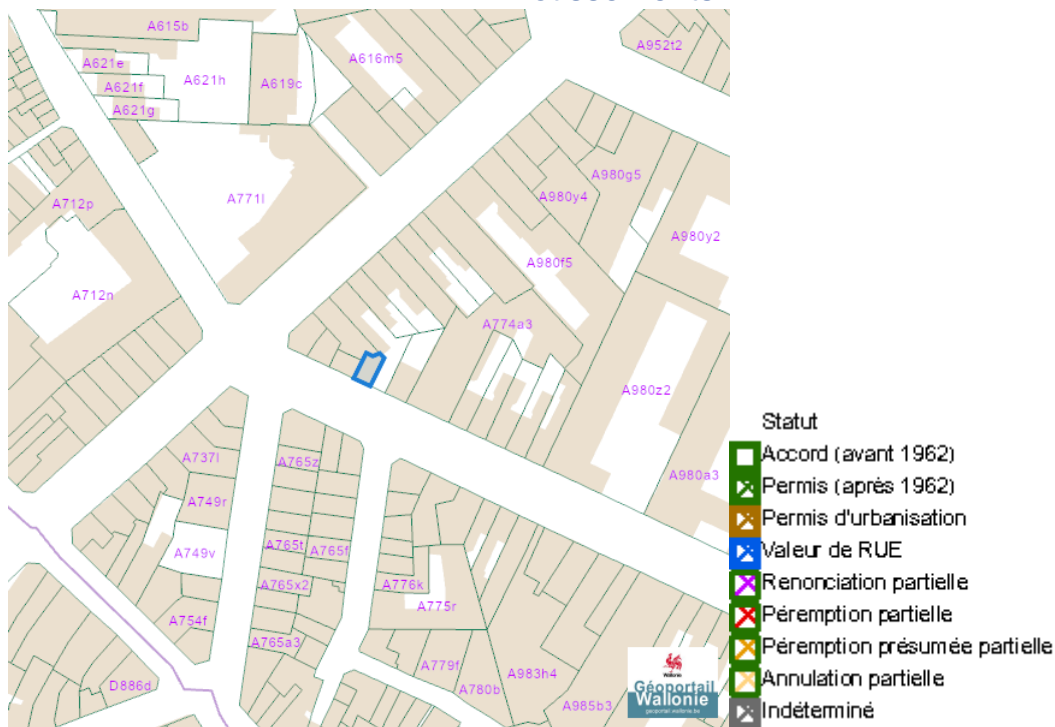
Dossier: 21-00-2197/001

Avant-projets et projets de modification du Plan du Secteur

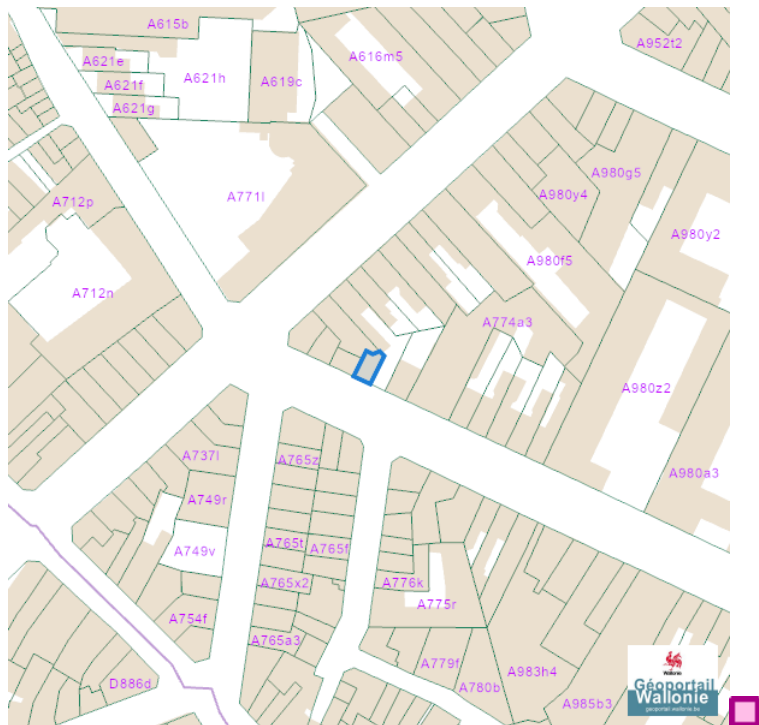


Aménagement du territoire

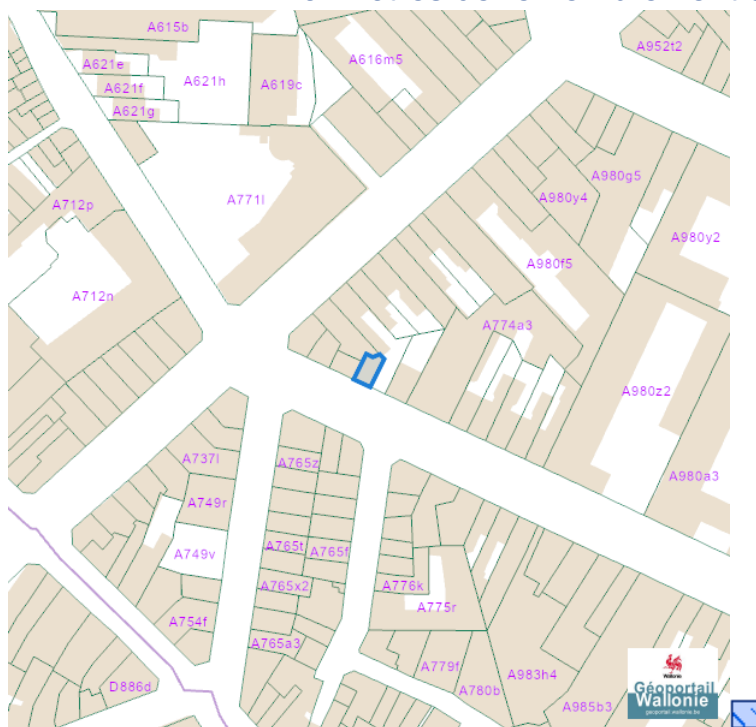
Lotissements



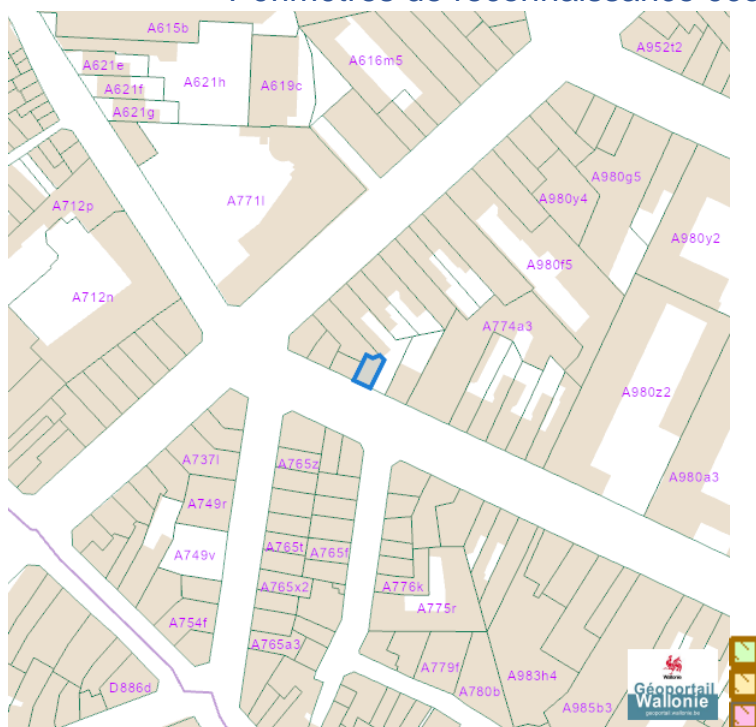
Plan Habitat Permanent



Périmètres de remembrement urbain (PRU)

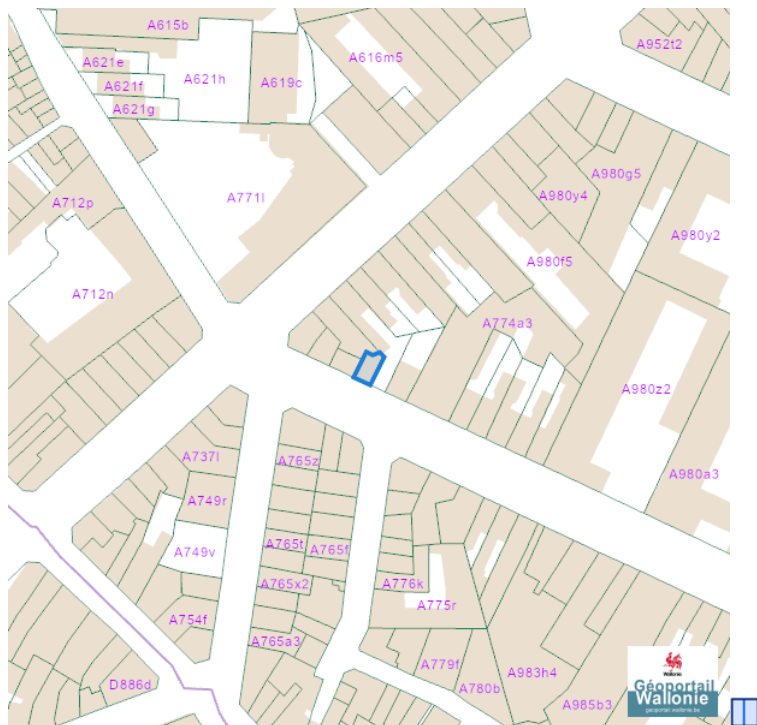


Périmètres de reconnaissance économique (PRE)

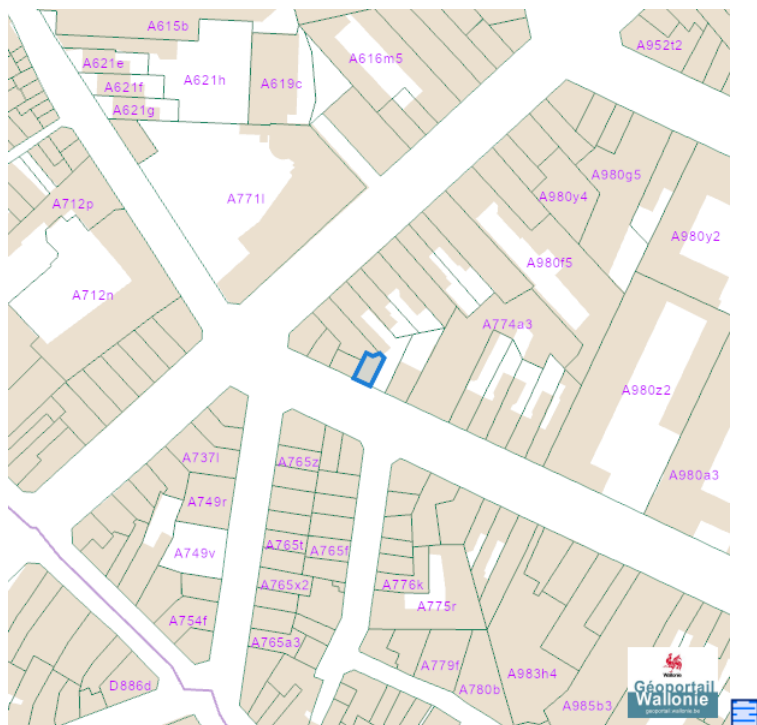


- Nature
- Périmètre de reconnaissance économique
 - Droit de préemption
 - Périmètre d'expropriation

Périmètres de rénovation urbaine



Périmètres de revitalisation urbaine



Rue de la Liberté 5, 4000 Liège

Schéma d'Orientation Local (SOL)

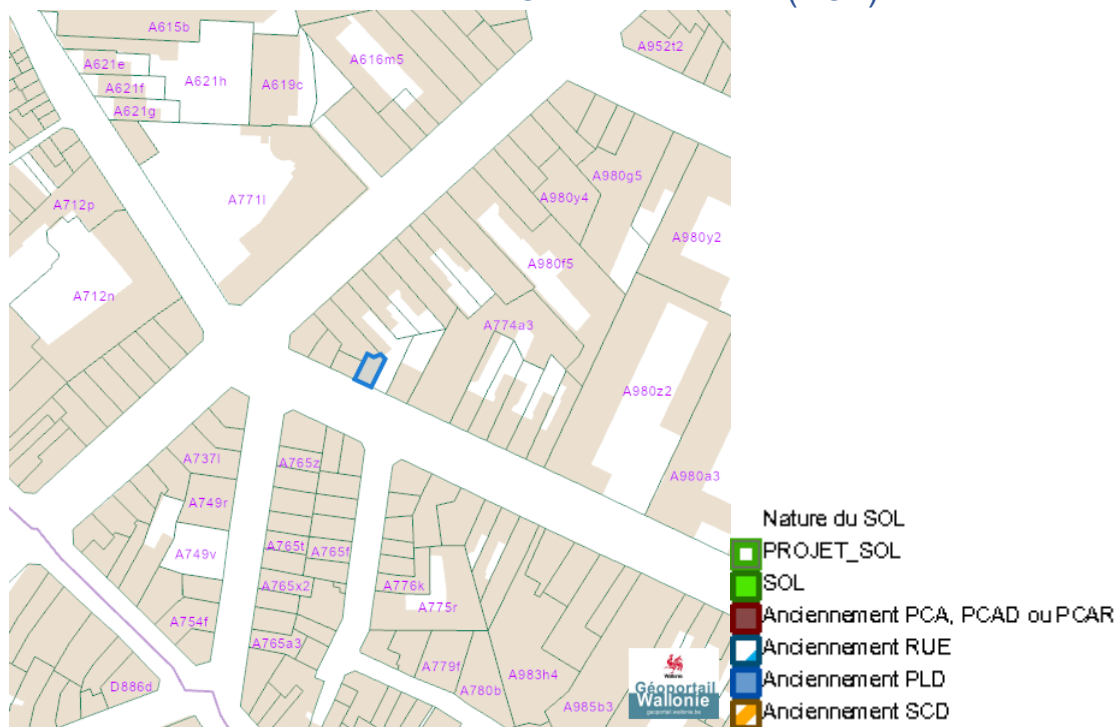
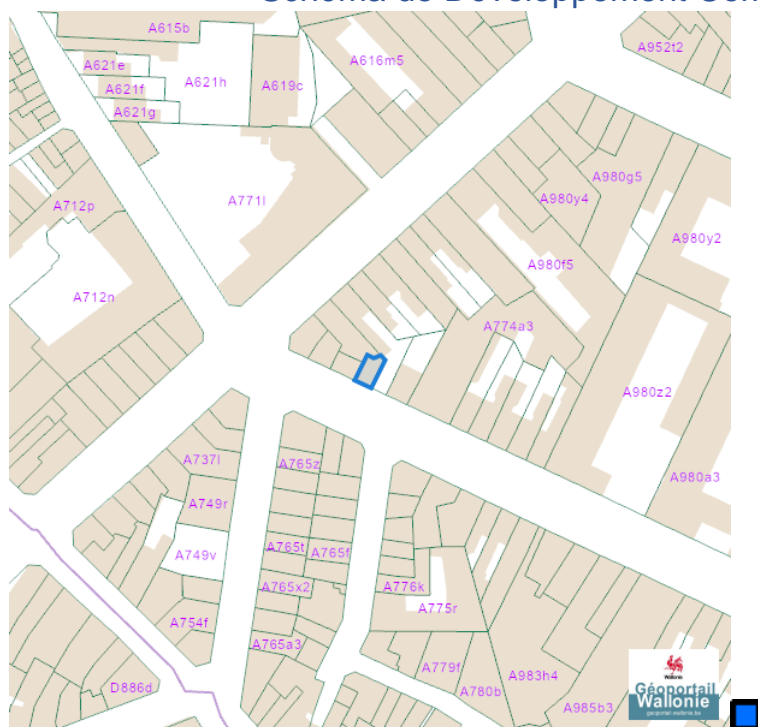
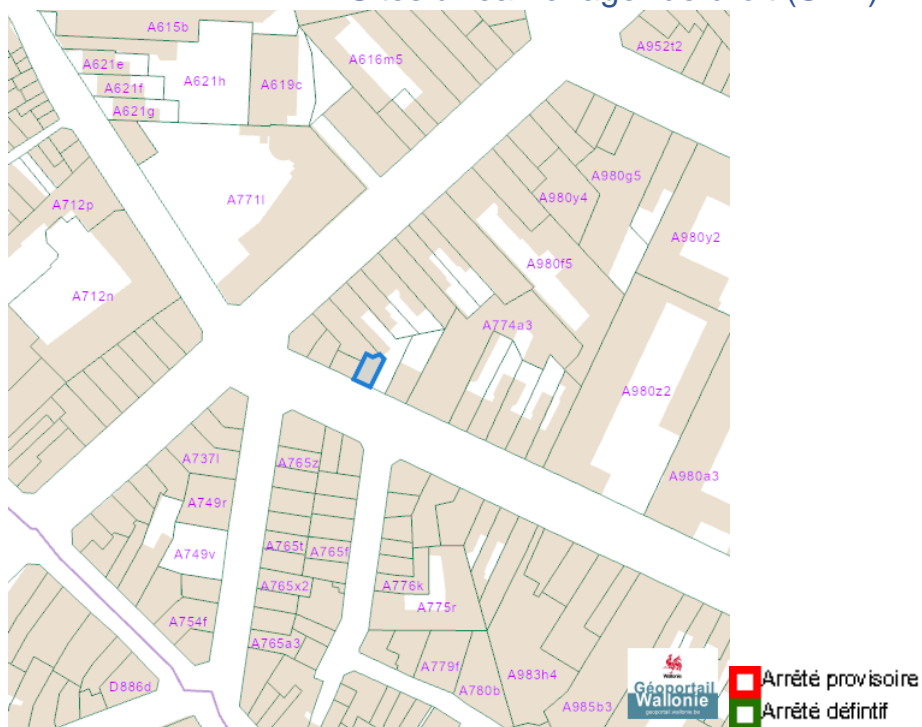


Schéma de Développement Communal (SDC)

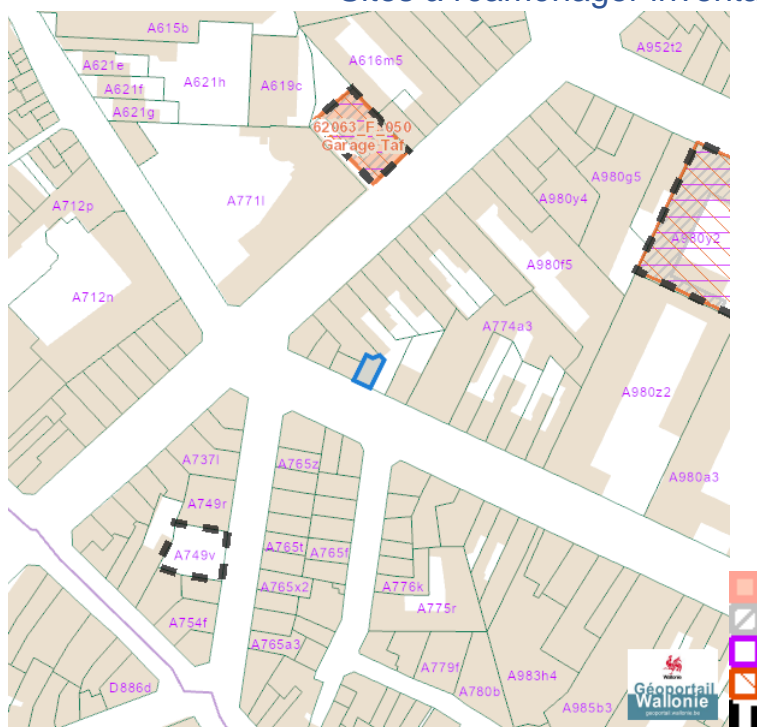


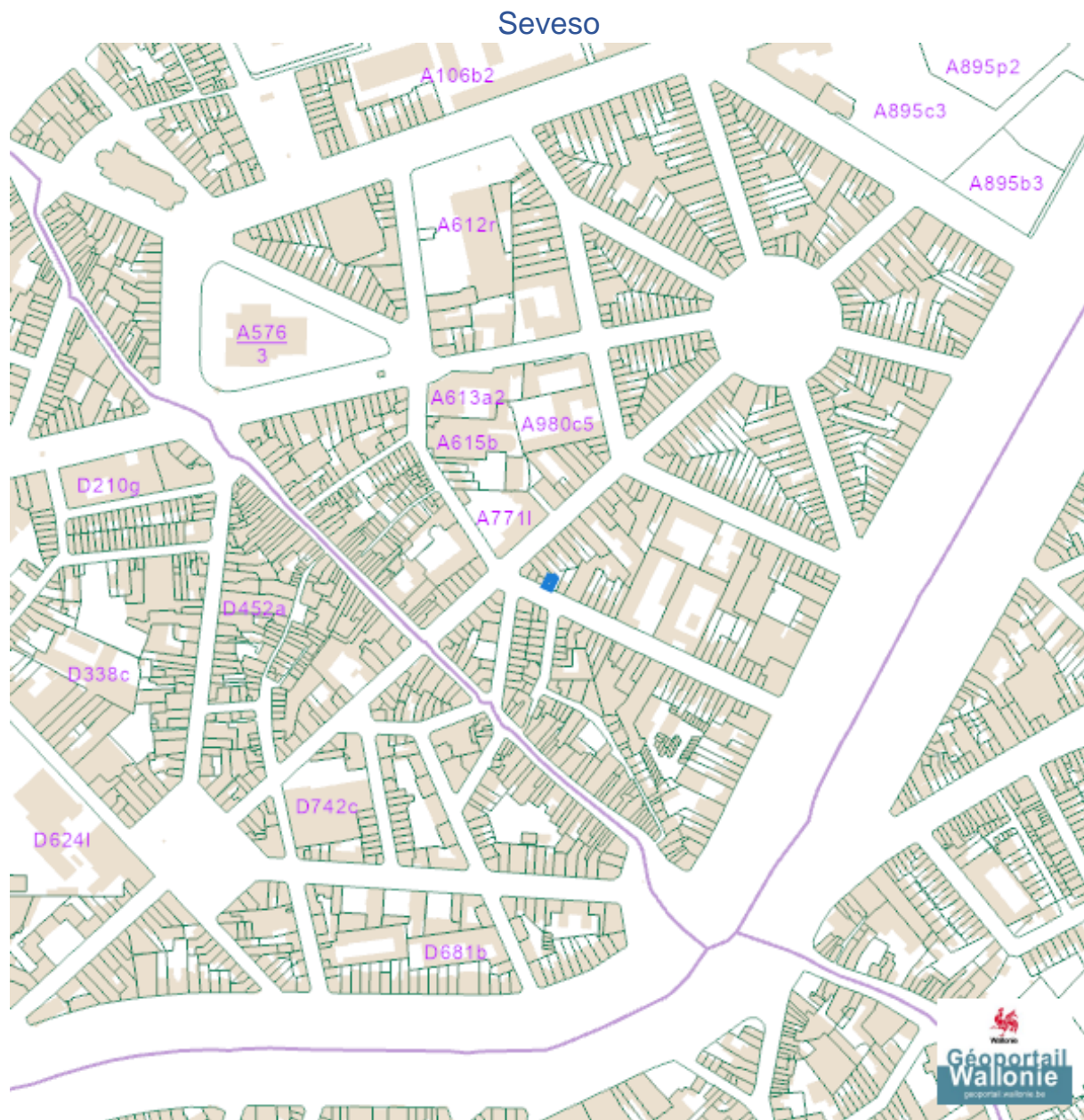
Dossier: 21-00-2197/001

Sites à réaménager de droit (SAR)



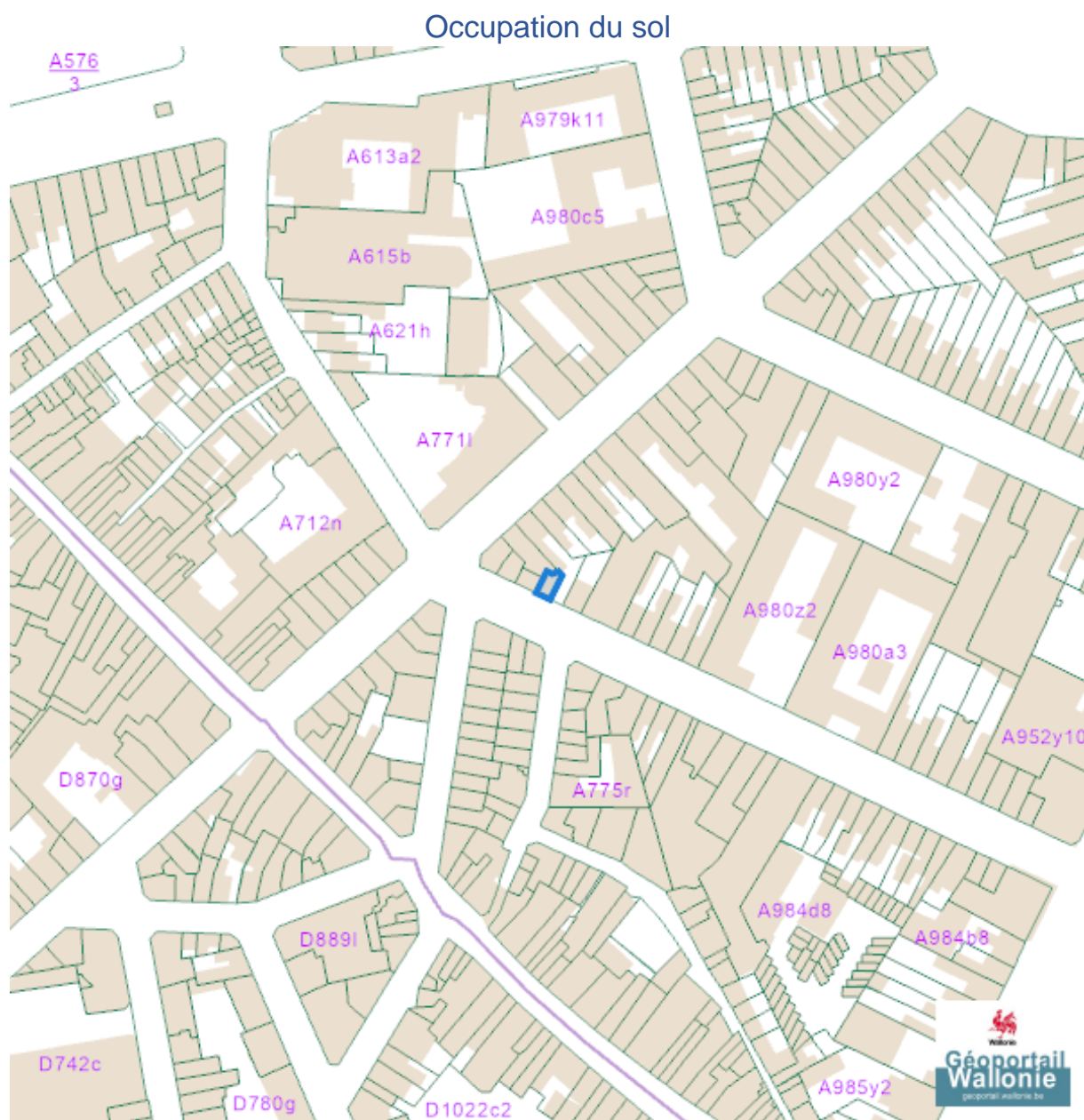
Sites à réaménager inventaire (ISA)





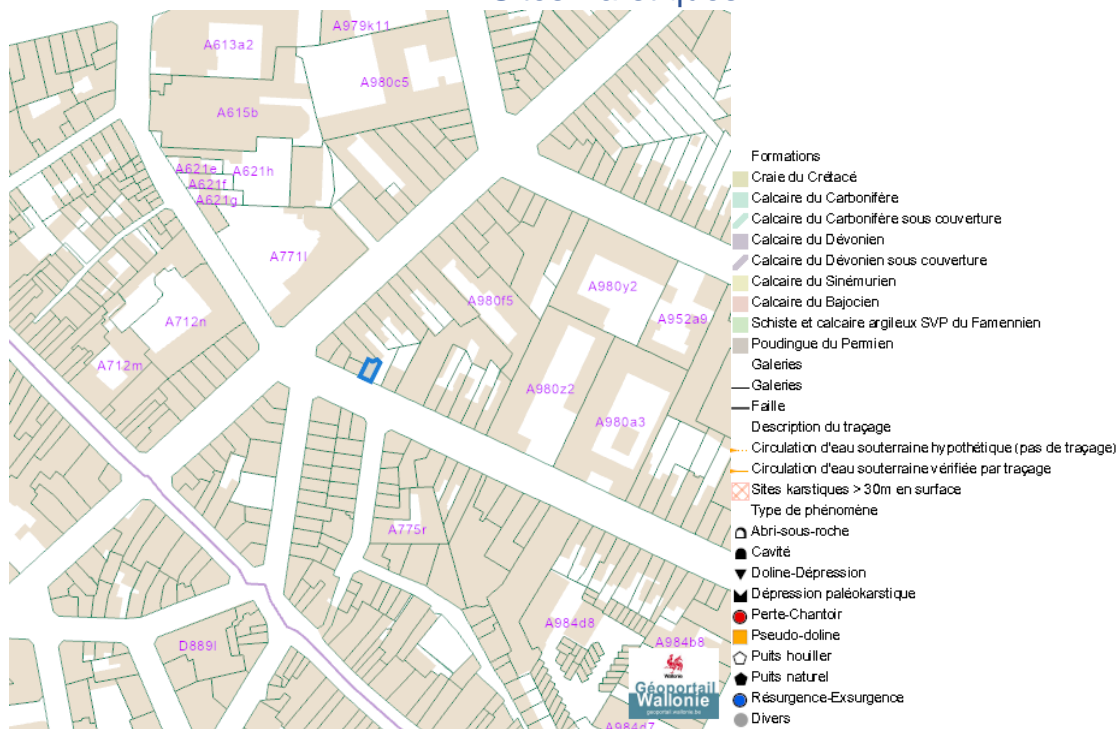
- Zone vulnérable basées sur un risque de probabilité d'effets dangereux supérieure à E-5 et sur une distance de 100m autour du site SEVESO
- Zone vulnérable basées sur un risque de probabilité d'effets dangereux comprise entre E-5 et E-6 et sur une distance de 200m autour du site SEVESO
- Zone vulnérable basées sur une courbe provisoire de risque et sur une distance de 200m autour du site SEVESO
- Seuil SEVESO
- Petits seuils SEVESO
- Grands seuils SEVESO
- Seuil SEVESO
- Petits seuils SEVESO
- Grands seuils SEVESO

Sol et sous-sol

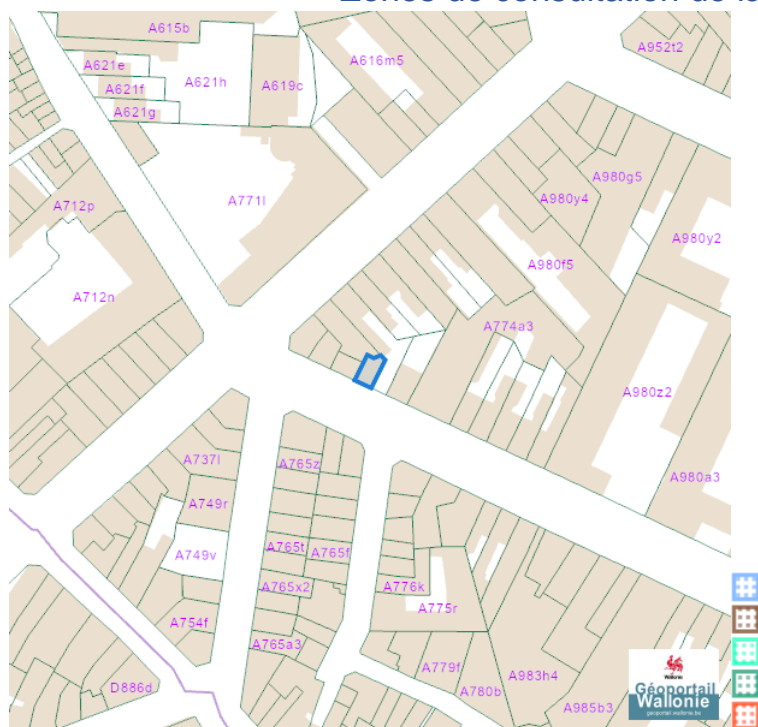


Rue de la Liberté 5, 4000 Liège

Sites Karstiques

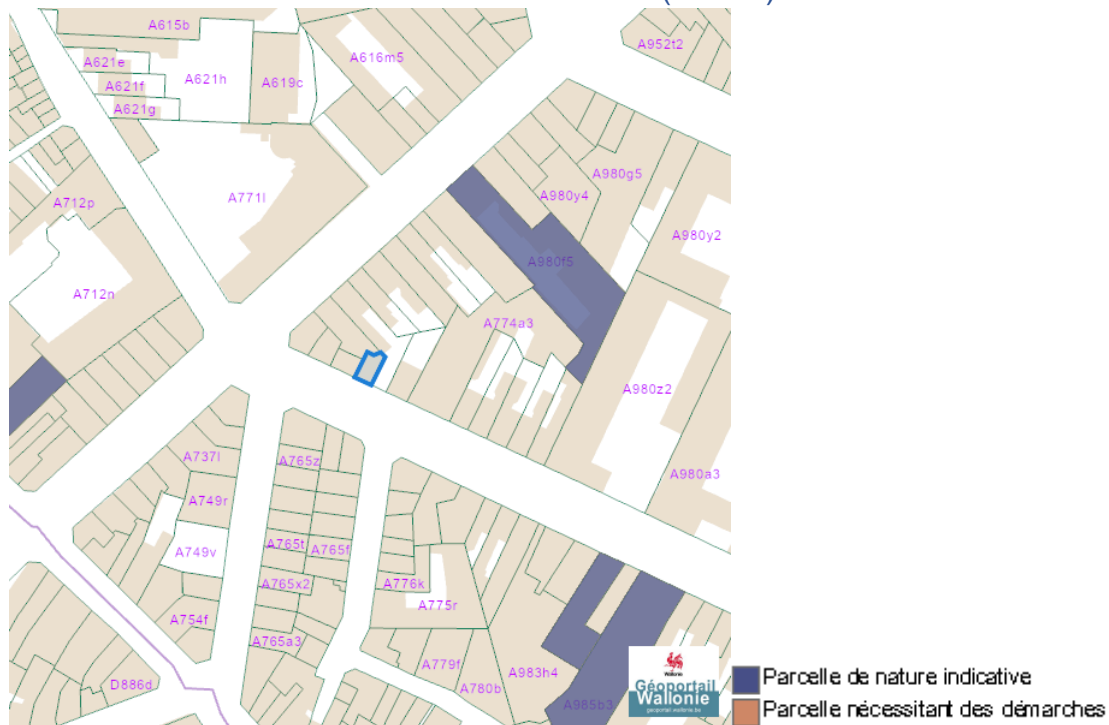


Zones de consultation de la DRIGM



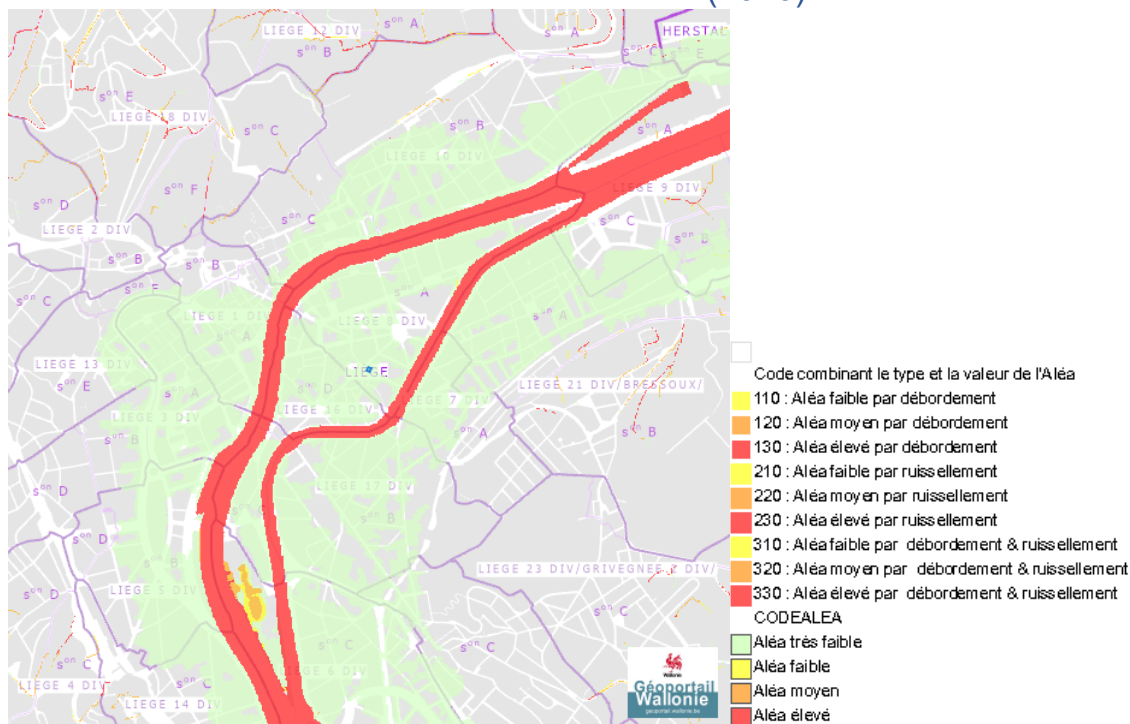
Dossier: 21-00-2197/001

Etat des sols (BDES)

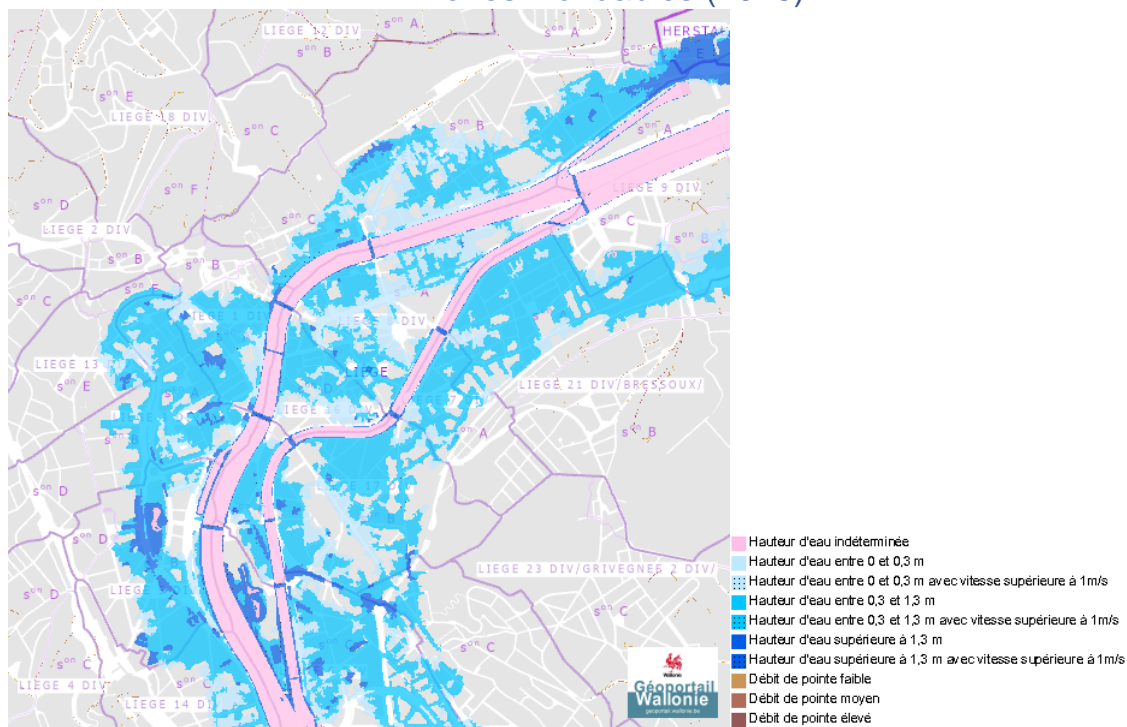


Eau

Alea d' inondation (2016)

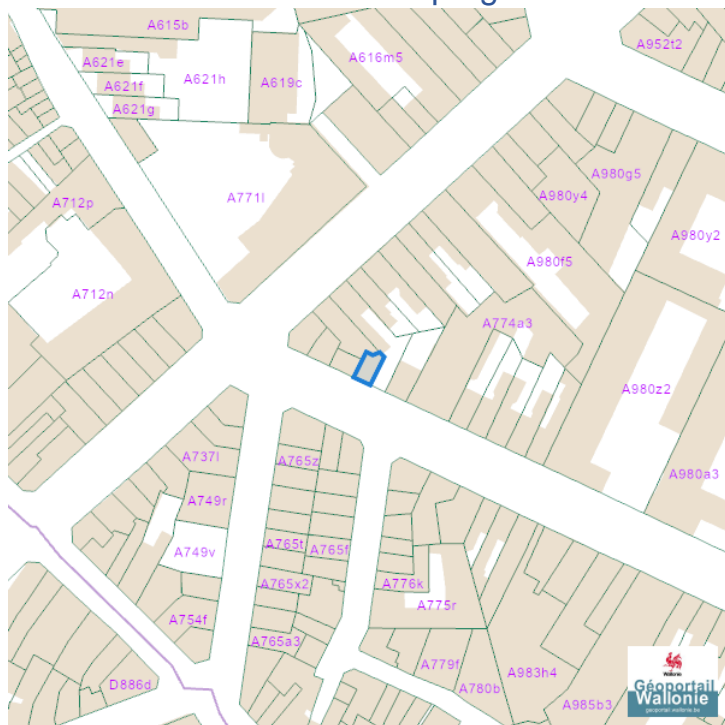


Zones inondables (2016)



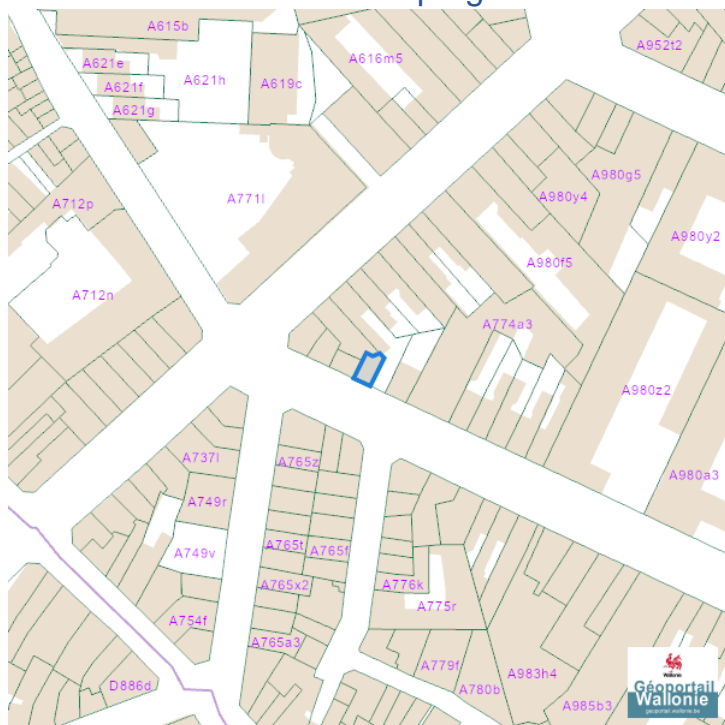
Rue de la Liberté 5, 4000 Liège

Captages en eaux de surface



★ Captages pour lesquels il n'existe pas de zone de prévention

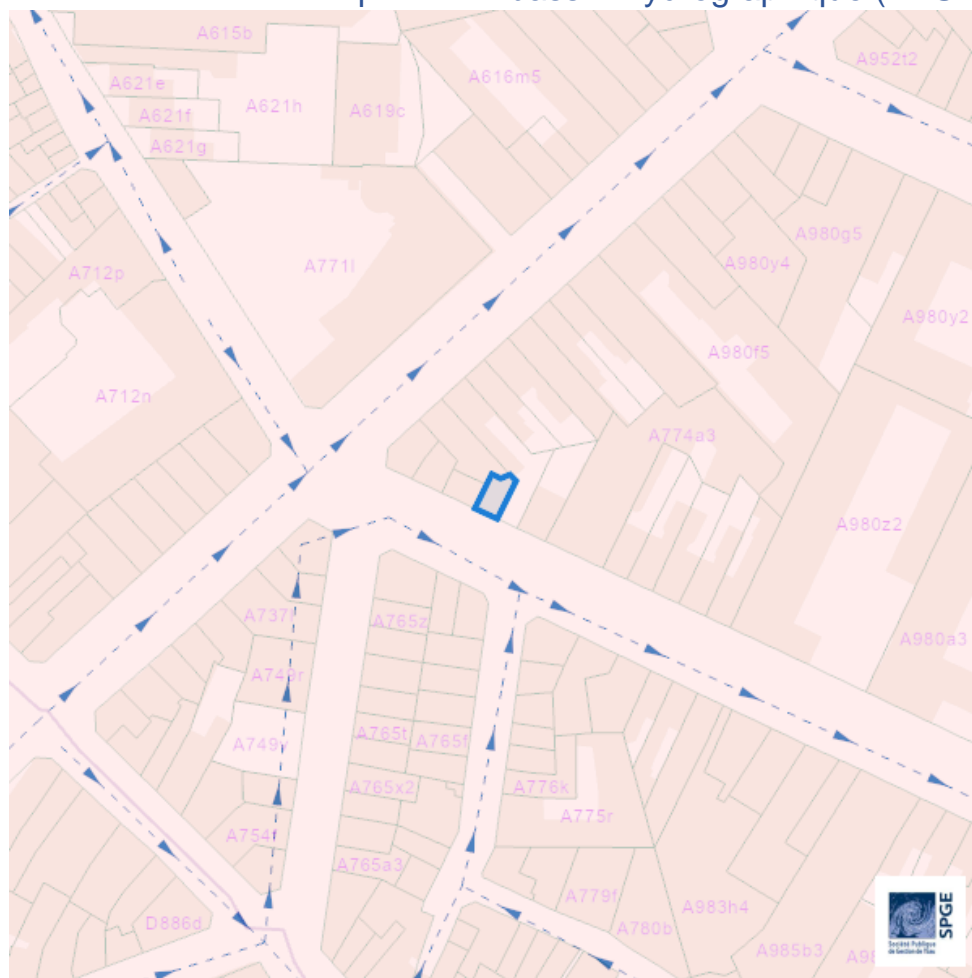
Captages en eaux souterraines







▲ Captages pour lesquels il existe une zone de prévention arrêtée
 ▲ Captages pour lesquels il existe une zone de prévention forfaitaire
 ▲ Captages pour lesquels il n'existe pas de zone de prévention

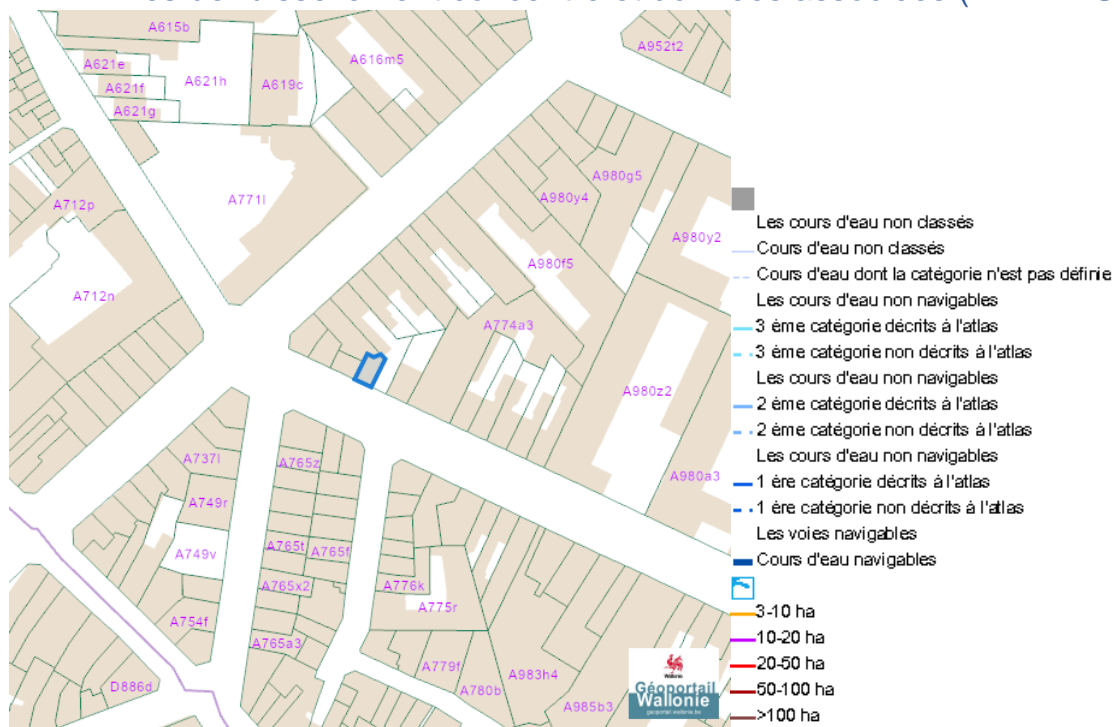
Dossier: 21-00-2197/001

Plan d'Assainissement par Sous-bassin Hydrographique (PASH)



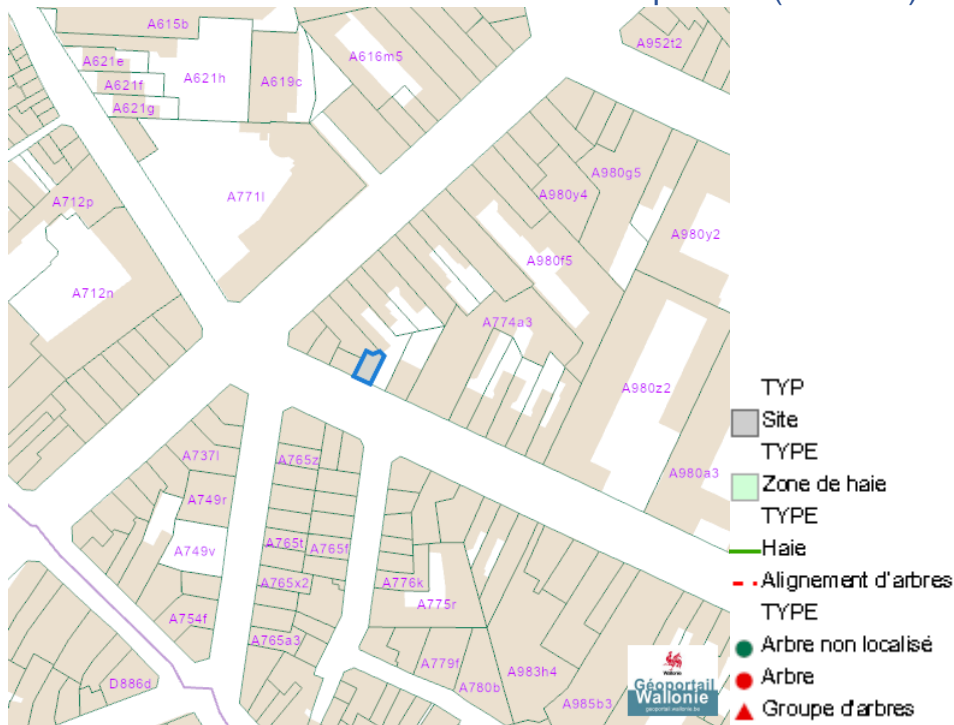
- Assainissement collectif
 -  Collectif
 -  Collectif hors zone urbanisable
- Assainissement autonome
 -  Autonome
- Assainissement transitoire
 -  Transitoire
- Collecteurs gravitaires
 -  Collecteur gravitaire - Existant (localisation vérifiée)
 -  Collecteur gravitaire - Existant (schématique, localisation à vérifier)
 -  Collecteur gravitaire - En construction
 -  Collecteur gravitaire - A l'étude
- Collecteurs sous pression
 -  Collecteur sous-pression - Existant (localisation vérifiée)
 -  Collecteur sous-pression - Existant (schématique, localisation à vérifier)
 -  Collecteur sous-pression - En construction
 -  Collecteur sous-pression - A l'étude
- Type de système
 -  Strictement eaux usées
 -  Strictement eaux claires
- Unitaire (eaux usées et claires)
 - Egout gravitaire
 -  Egout gravitaire - Existant (localisation vérifiée)
 -  Egout gravitaire - Existant (schématique, localisation à vérifier)
 -  Egout gravitaire - En construction
 -  Egout gravitaire - A l'étude
 -  Egout gravitaire - Existence à vérifier auprès de la commune
 - Egout sous pression
 -  Egout sous pression - Existant (localisation vérifiée)
 -  Egout sous pression - Existant (schématique, localisation à vérifier)
 -  Egout sous pression - En construction
 -  Egout sous pression - A l'étude
 -  Egout sous pression - Existence à vérifier auprès de la commune
- Pompage
 -  Existant
 -  En construction
 -  A l'étude
- Publiques
 -  Existant
 -  En construction
 -  A l'étude
 -  A déclasser
 -  Hors Wallonie

Axes de ruissellement concentré et données associées (LIDAXES)

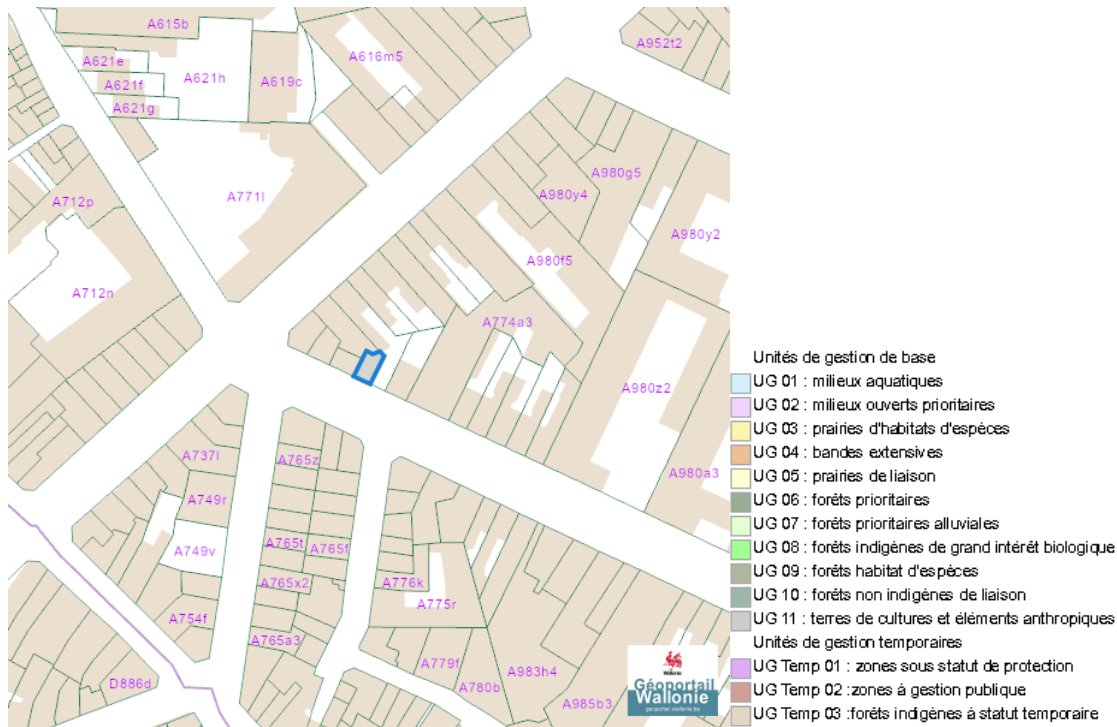


Nature

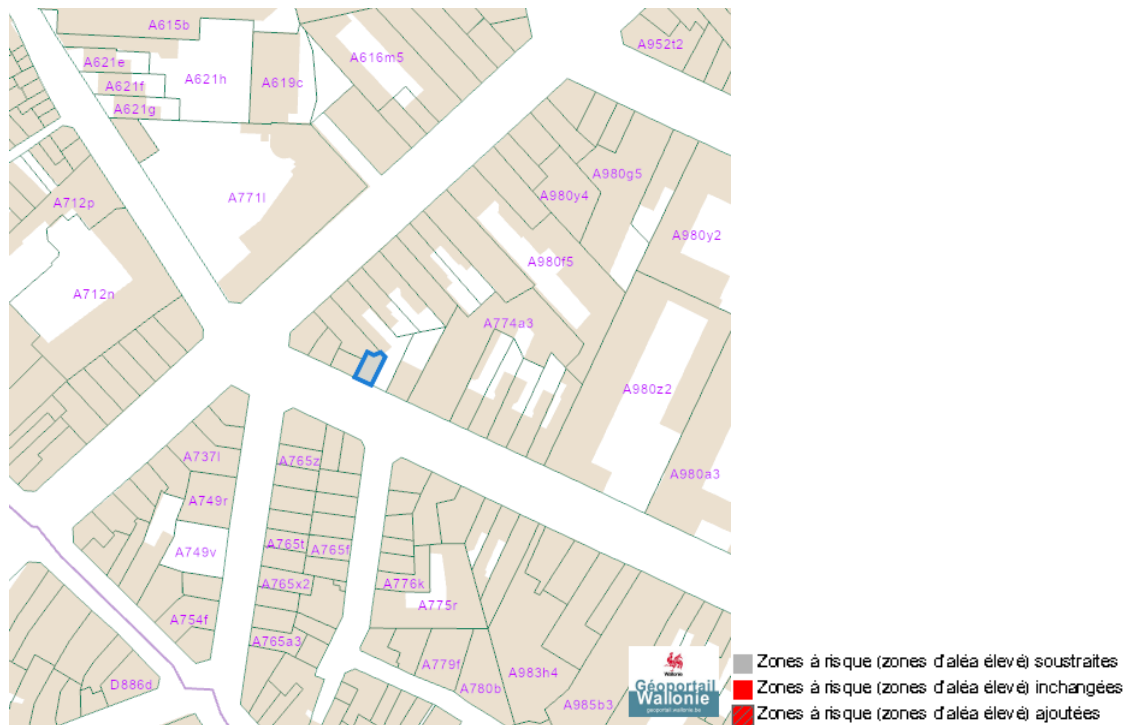
Arbres et haies remarquables (AHREM)



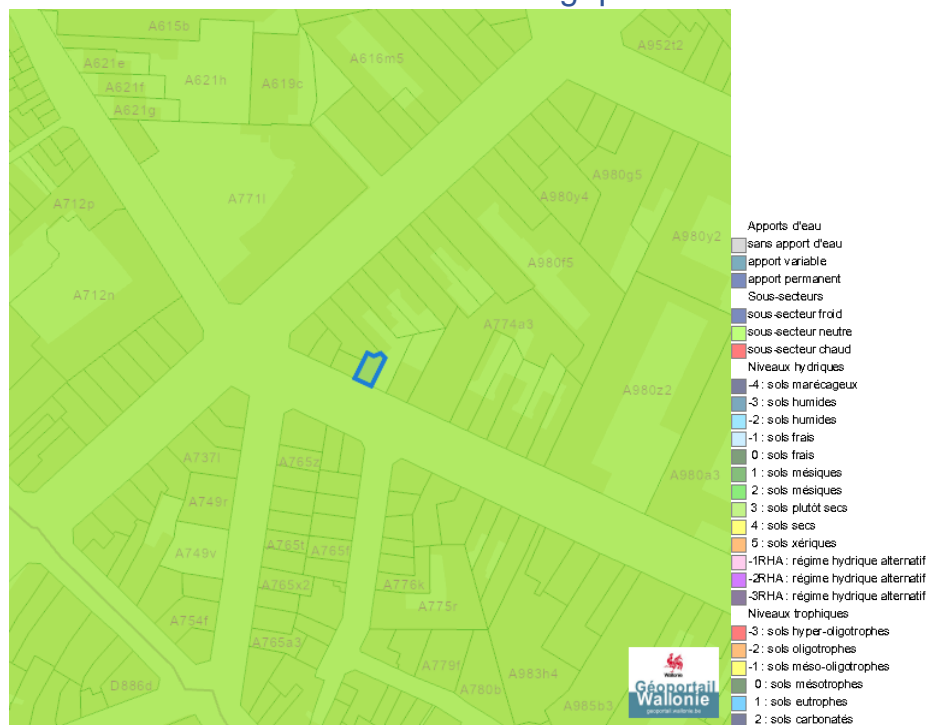
Natura 2000



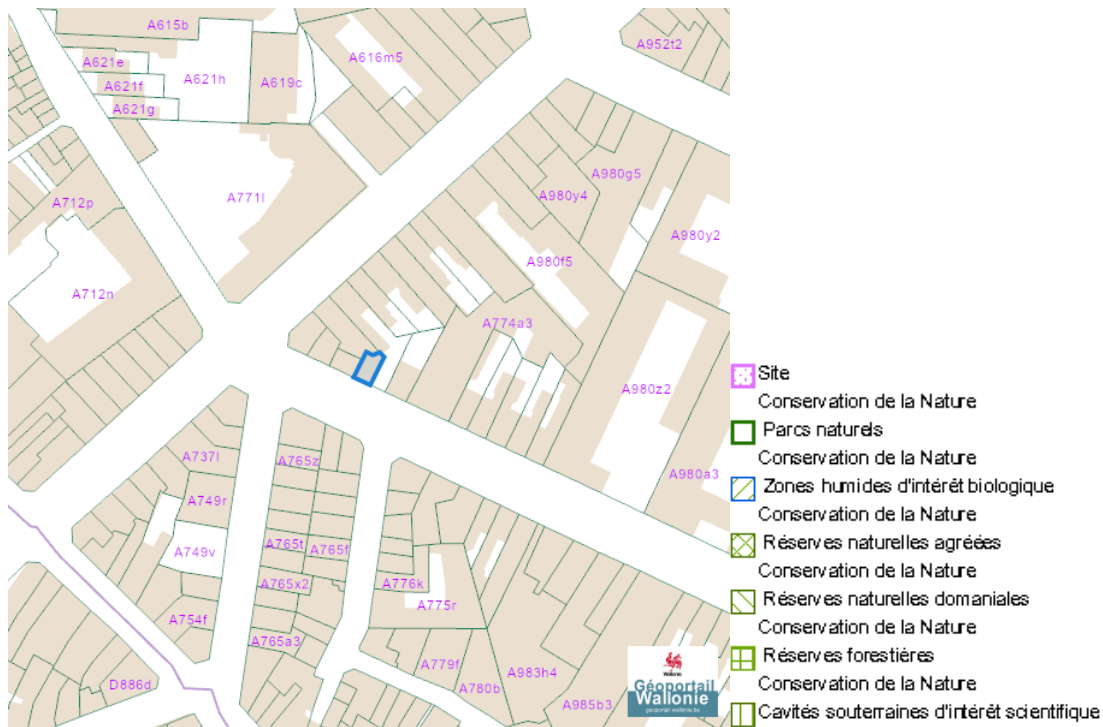
Loi sur le contrat d'assurance terrestre



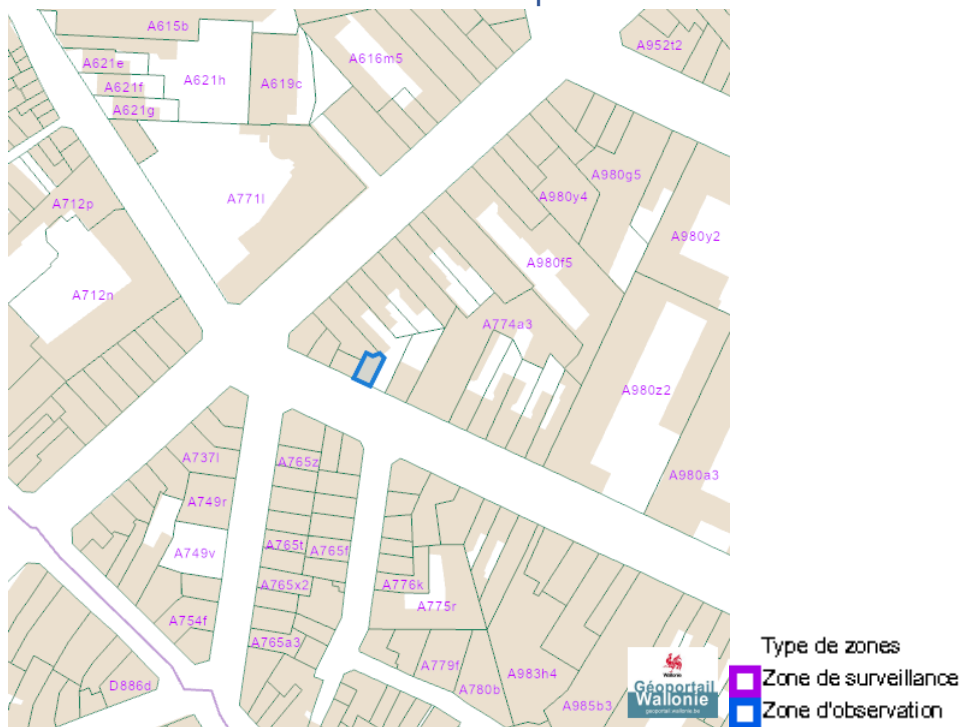
Fichier écologique des essences



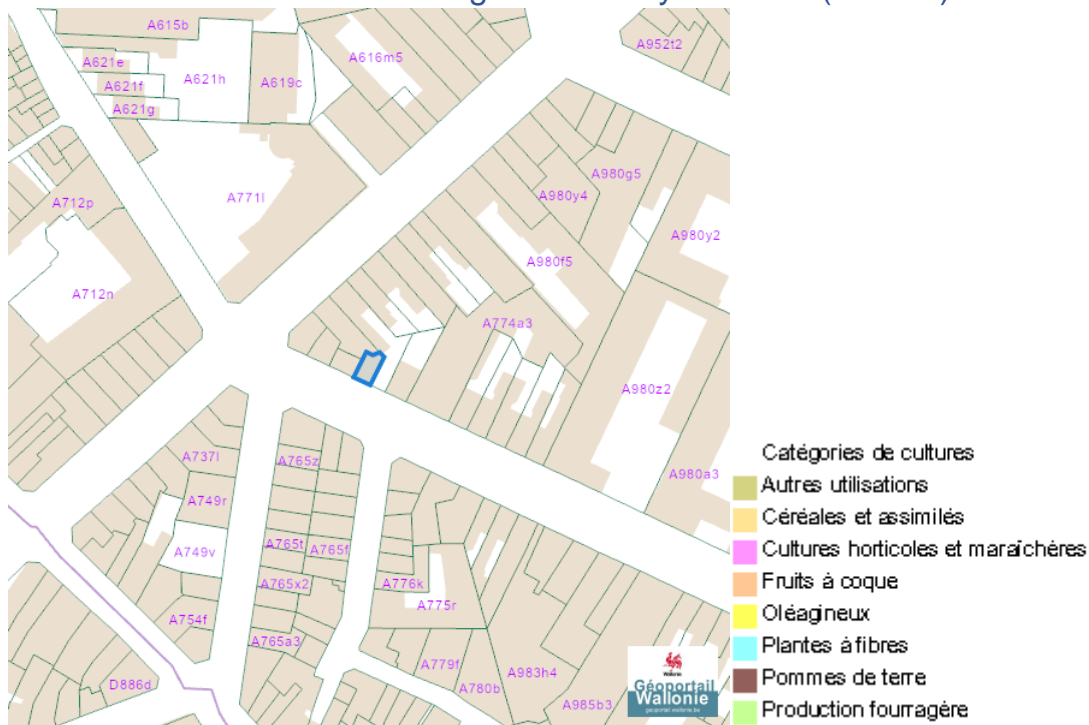
Conservation de la nature



Peste porcine africaine



Parcelle agricole anonyme 2019 (SIGEC)

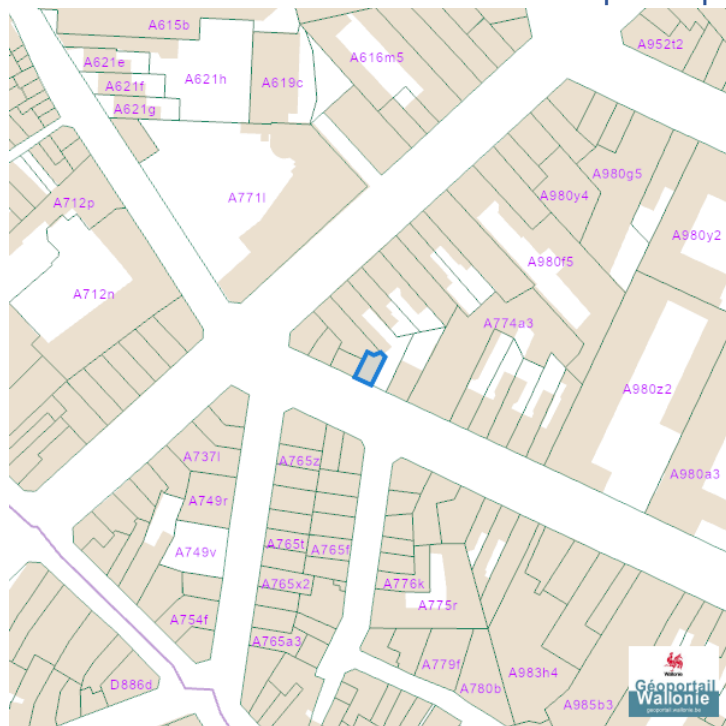


Parcelle agricole anonyme 2021 (SIGEC)



Droit de préemption

Communes préemptibles

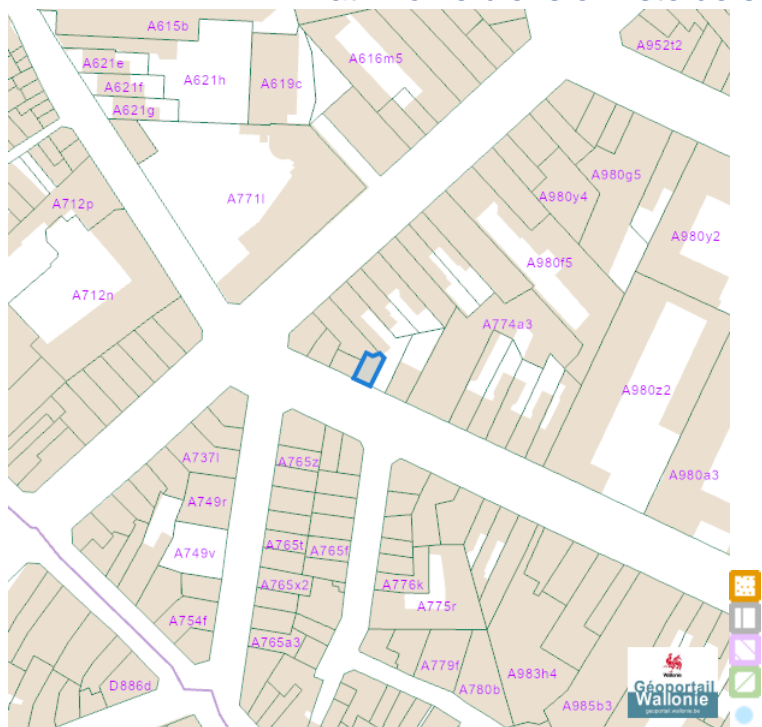


Préemption, Service extérieur

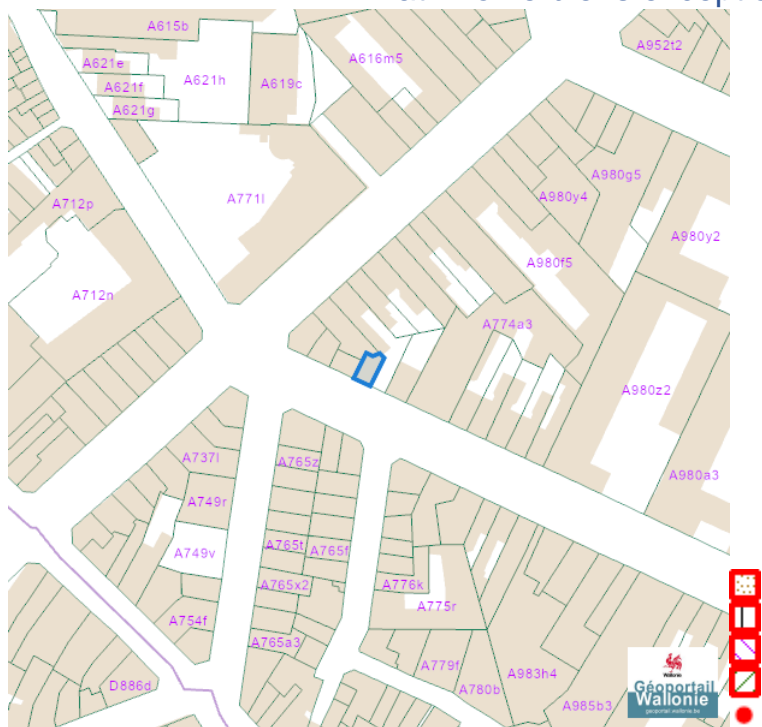
- Droit de préemption, Service extérieur de Mons
- Droit de préemption, Service extérieur de Libramont
- Droit de préemption, Service extérieur de Huy
- Pas de droit de préemption

Patrimoine immobilier

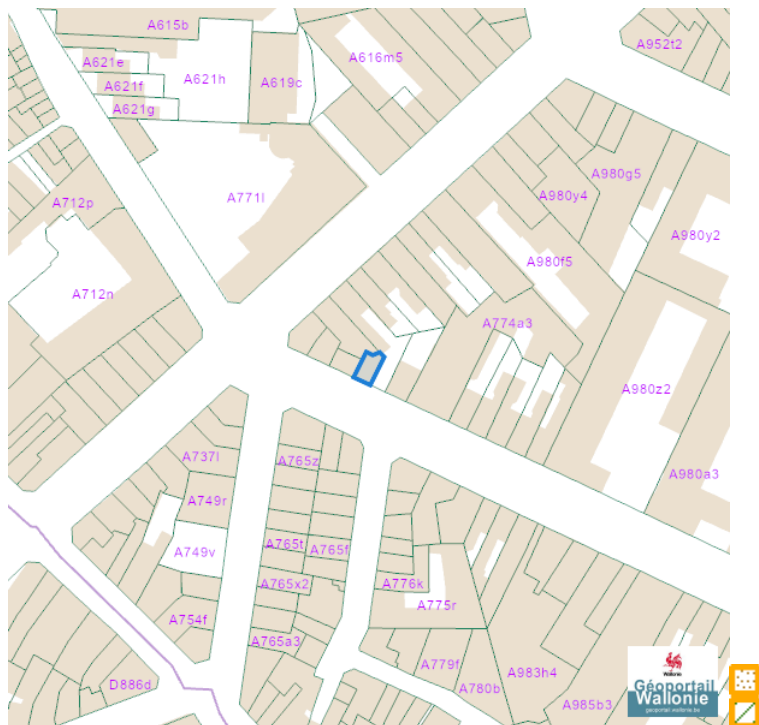
Patrimoine biens en liste de sauvegarde



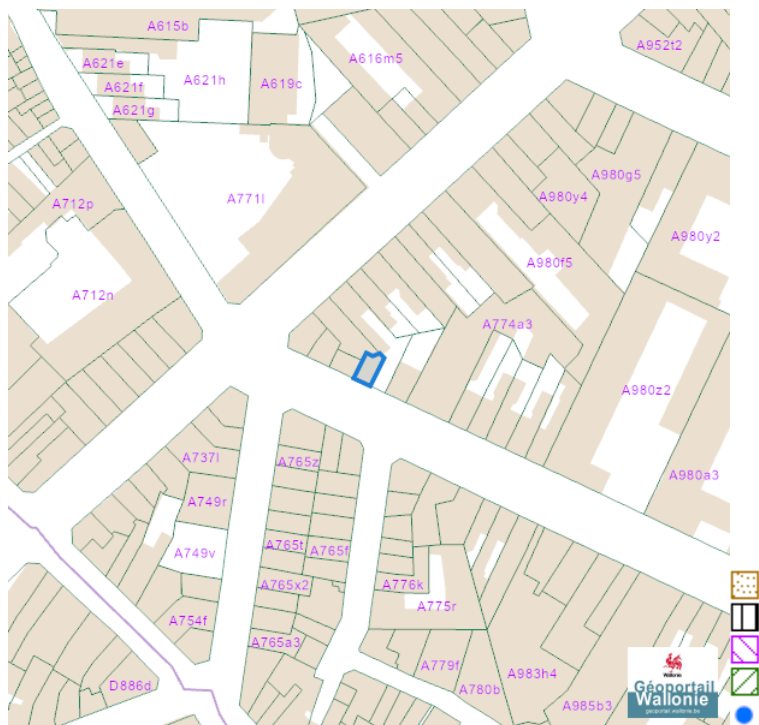
Patrimoine biens exceptionnels



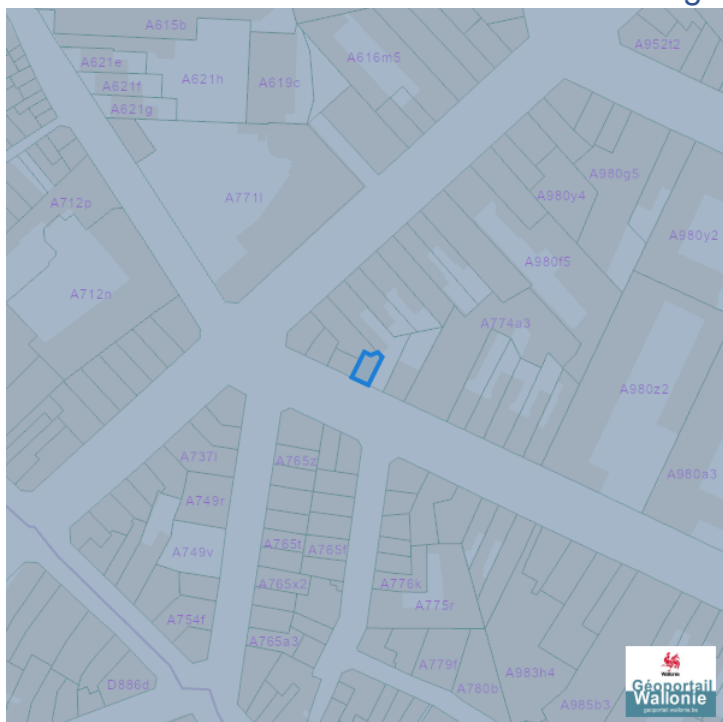
Patrimoine biens mondiaux



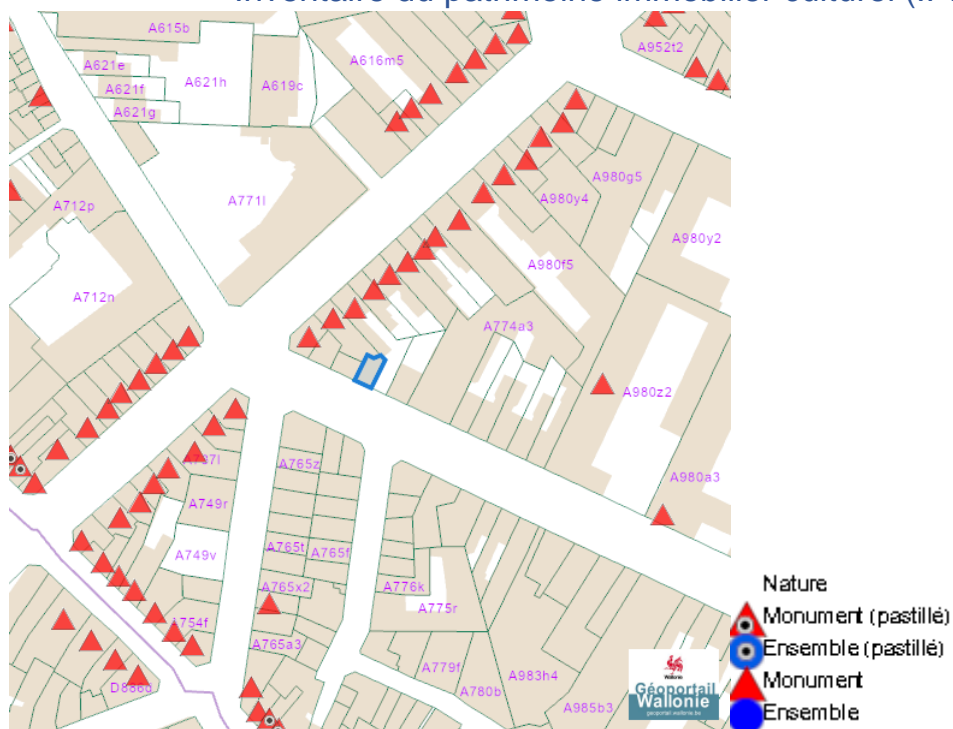
Patrimoine biens classés et zones de protection



Carte archéologique



Inventaire du patrimoine immobilier culturel (IPIC)



Cartes historiques

Atlas des voiries vicinales

