

# DC à la carte



---

*Dessus Les Vignes, 4540 Ampsin*  
*61004B0057/00A000*

---

[Lieu](#)  
[Environs](#)  
[Cadastre](#)  
[Plan régional](#)  
[Amenagement du territoire](#)  
[Sol et sous-sol](#)  
[Eau](#)  
[Nature](#)  
[Droit de préemption](#)  
[Patrimoine immobilier](#)  
[Cartes historiques](#)  
[Autres cartes](#)

Dossier: 24-00-4223/001

---

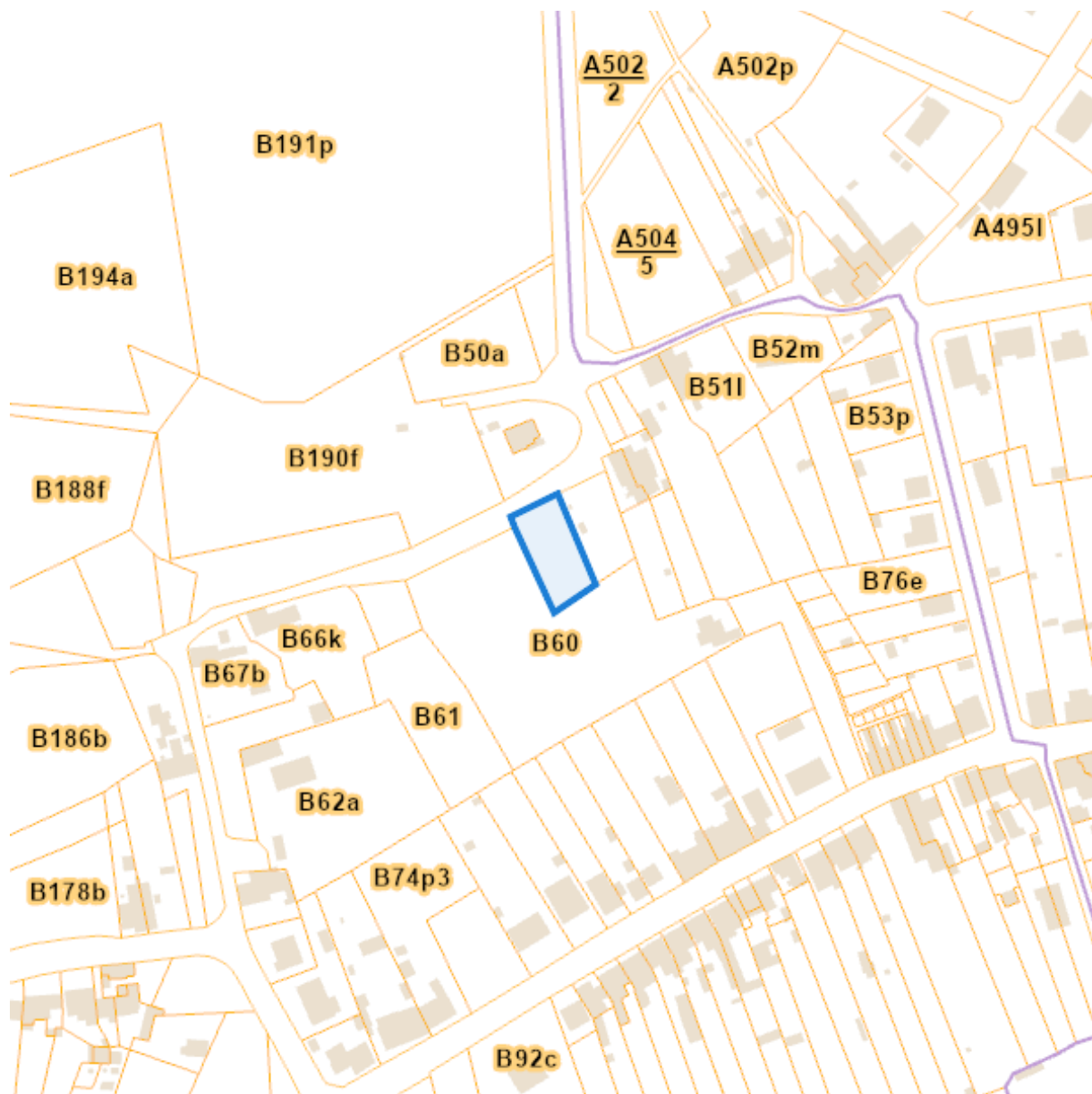
*Lieu*

---



Dossier: 24-00-4223/001

Environs

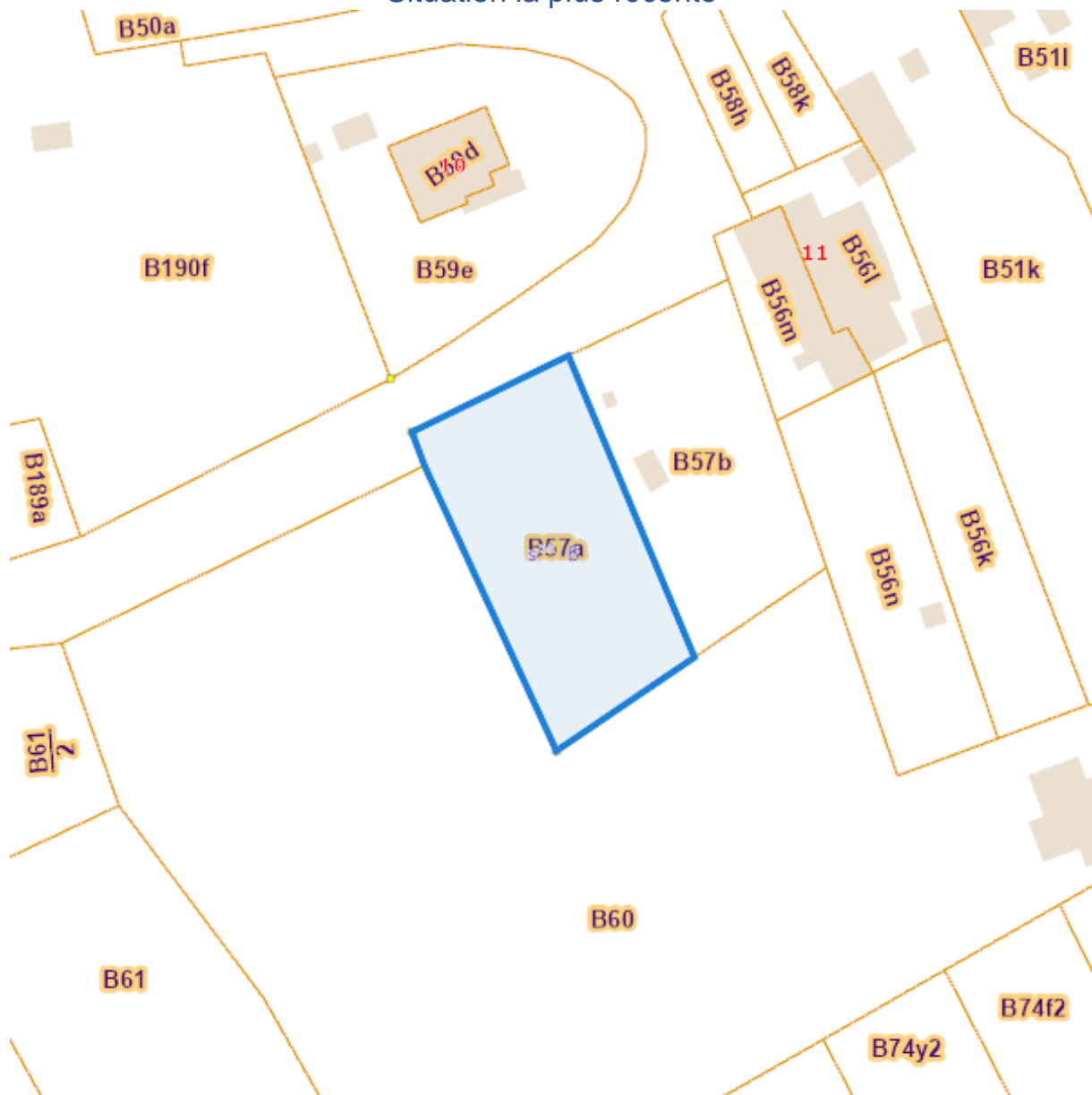


---

Cadastre

---

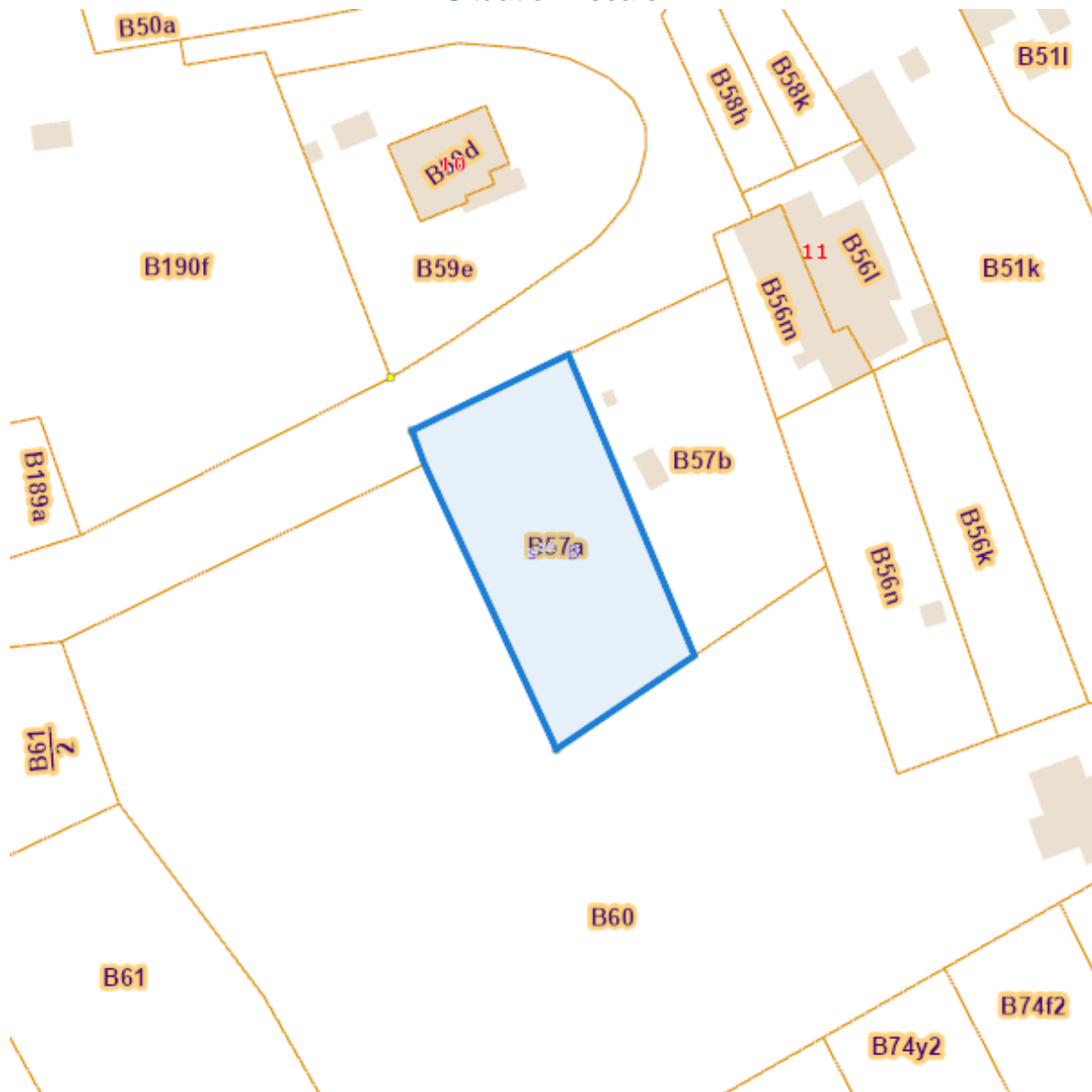
Situation la plus récente



[eservices.minfin.fgov.be](http://eservices.minfin.fgov.be)

Dossier: 24-00-4223/001

Situation fiscale

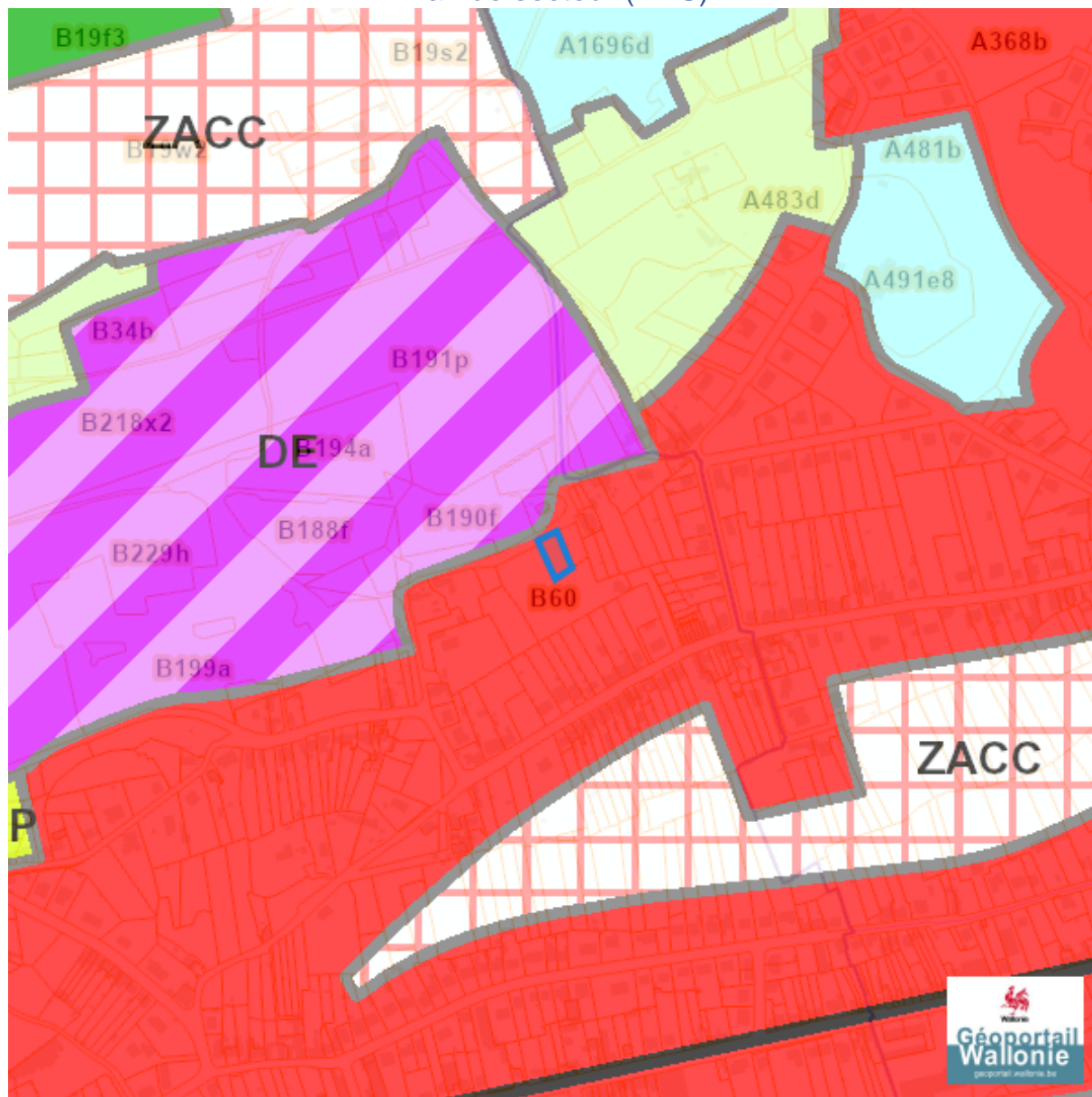


[eservices.minfin.fgov.be](http://eservices.minfin.fgov.be)
































Plan régional

Plan de secteur (PDS)



## Dessus Les Vignes, 4540 Ampsin

-  Habitat
-  Habitat à caractère rural
-  Habitat vert
-  Services publics et équipements communautaires
-  Centre d'enfouissement technique
-  Centre d'enfouissement technique désaffecté
-  Loisirs
-  Servitude particulière
-  Activité économique mixte
-  Activité économique industrielle
-  Activité économique spécifique Agro-Economique
-  Activité économique spécifique Grande Distribution
-  Activité économique spécifique Risque majeur
-  Dépendances d'extraction
-  Extraction à destination agricole
-  Extraction à destination forestière
-  Extraction à destination espaces verts
-  Extraction à destination zone naturelle
-  Aménagement communal concerté
-  Aménagement communal concerté à caractère économique
-  Enjeu communal
-  Enjeu régional
-  Agricole
-  Forestière
-  Espaces verts
-  Naturelle
-  Parc
-  Eau
-  Non affectée ("zone blanche")

Dossier: 24-00-4223/001

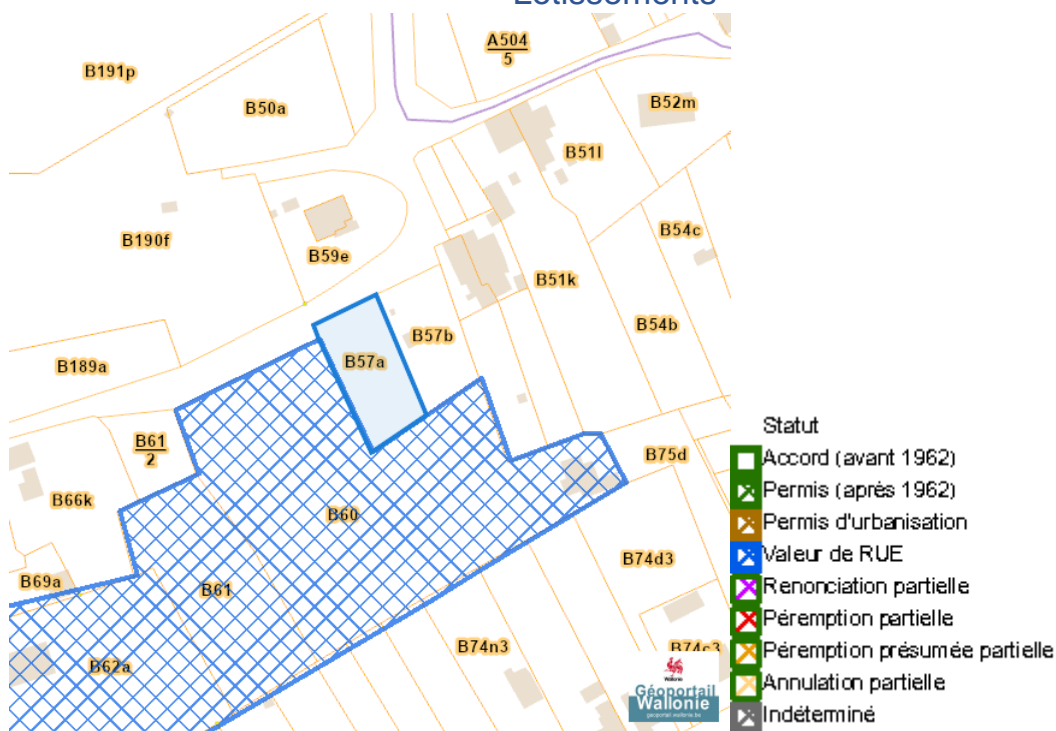
### Avant-projets et projets de modification du Plan du Secteur



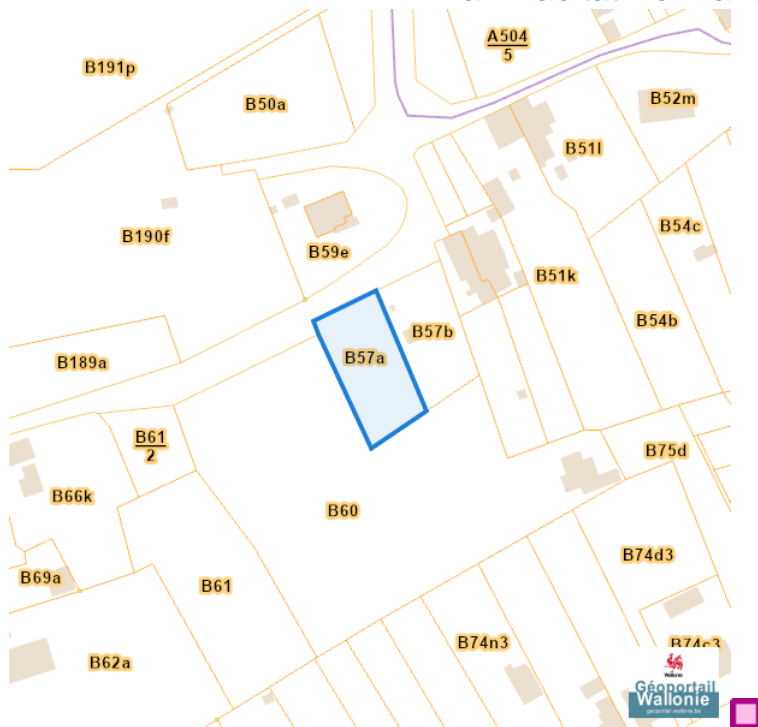


Aménagement du territoire

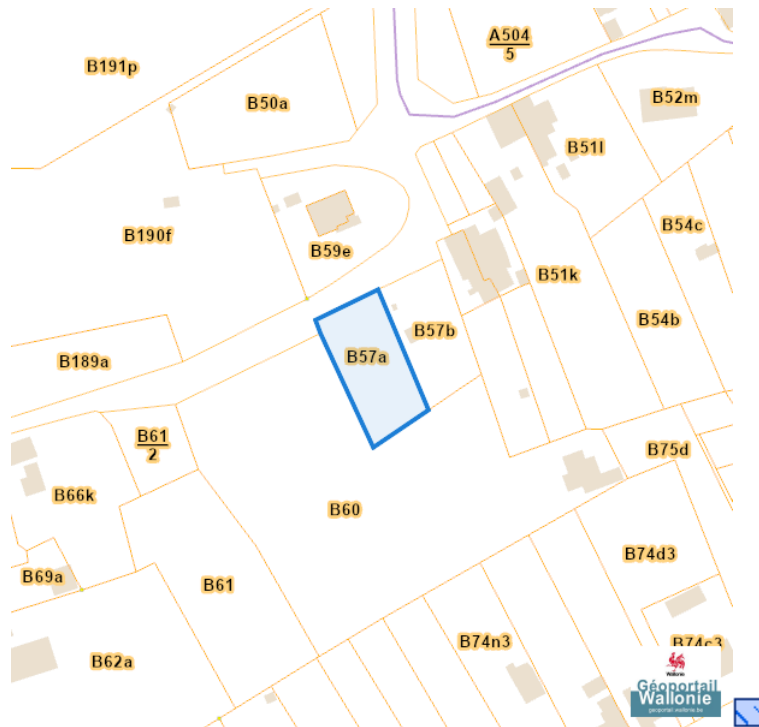
Lotissements



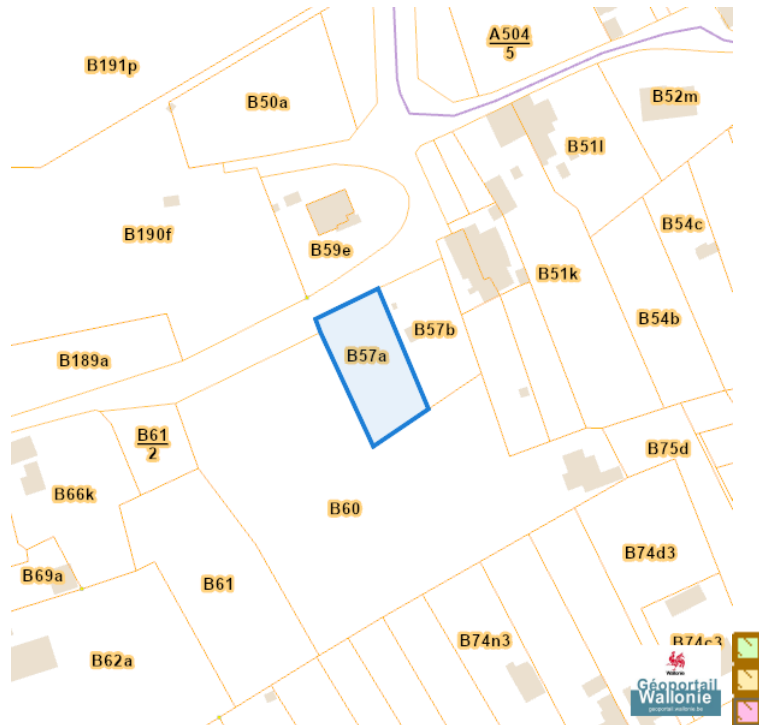
Plan Habitat Permanent



### Périmètres de remembrement urbain (PRU)

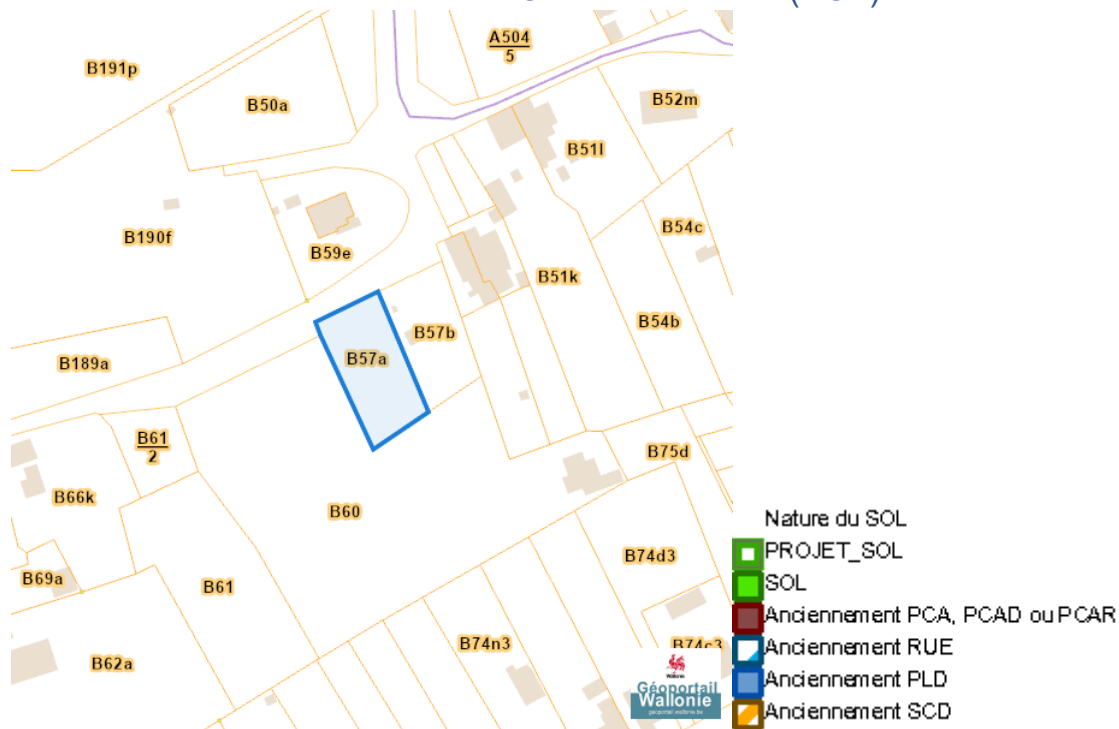


### Périmètres de reconnaissance économique (PRE)





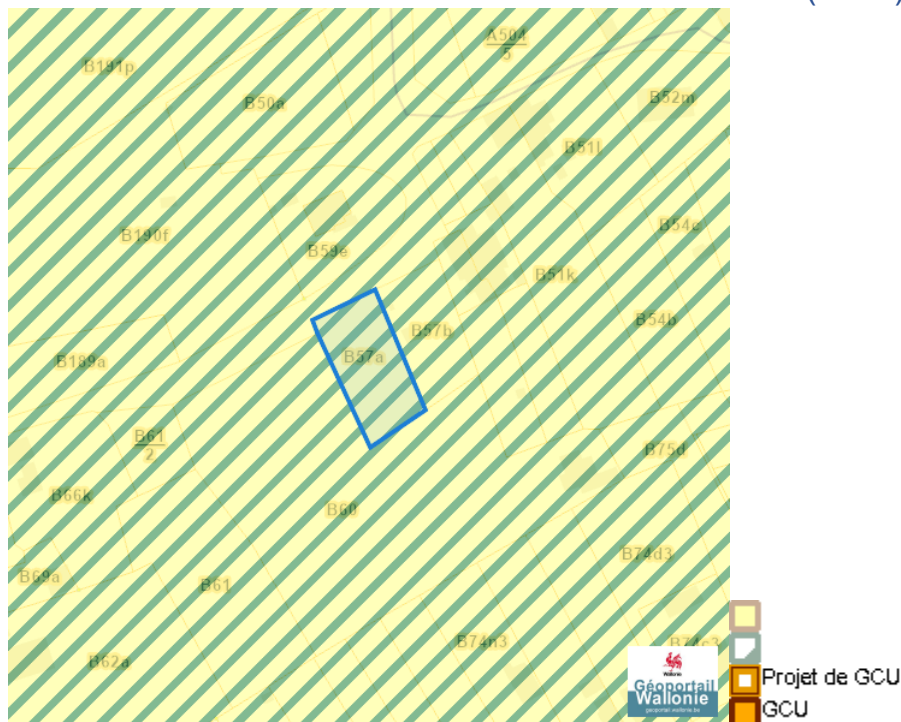
### Schéma d'Orientation Local (SOL)



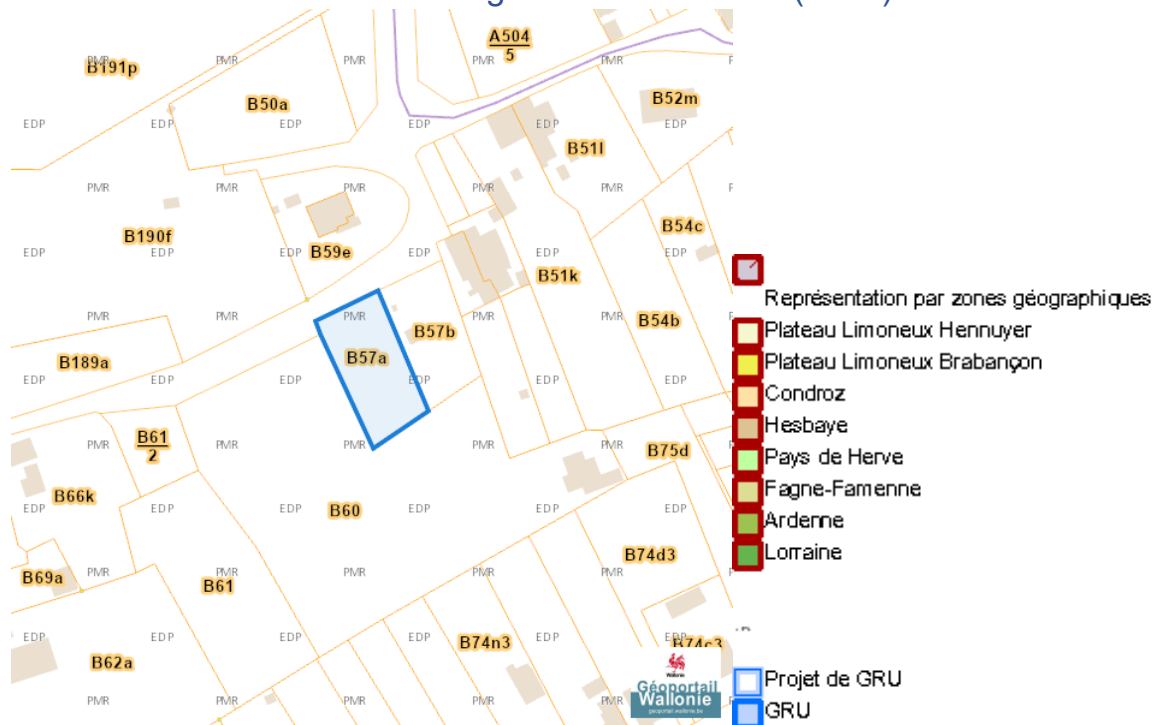
### Schéma de Développement Communal (SDC)



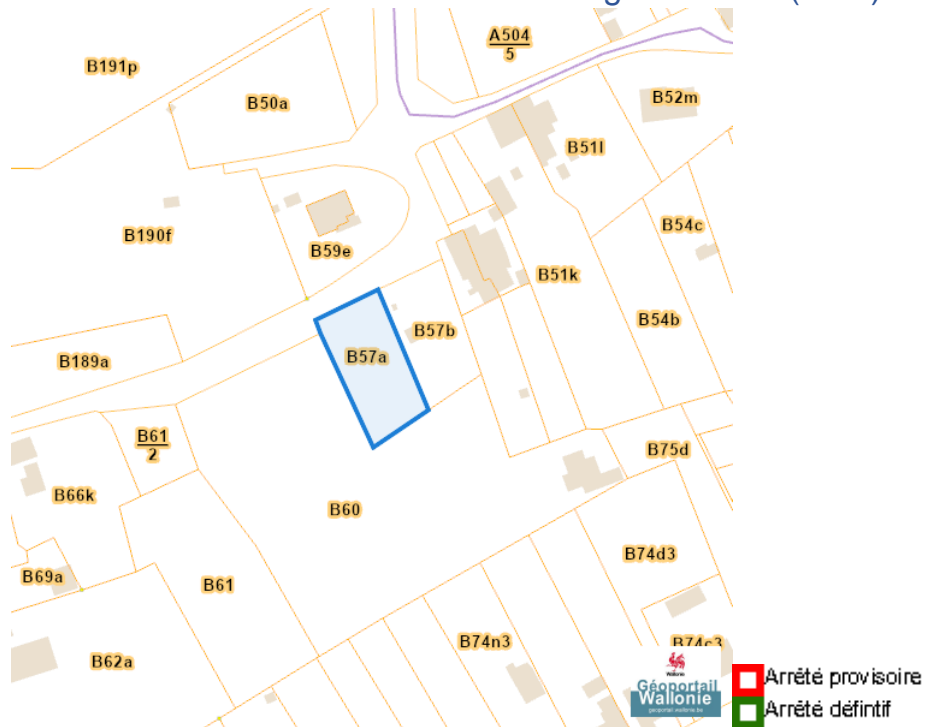
### Guide Communal d'Urbanisme (GCU)



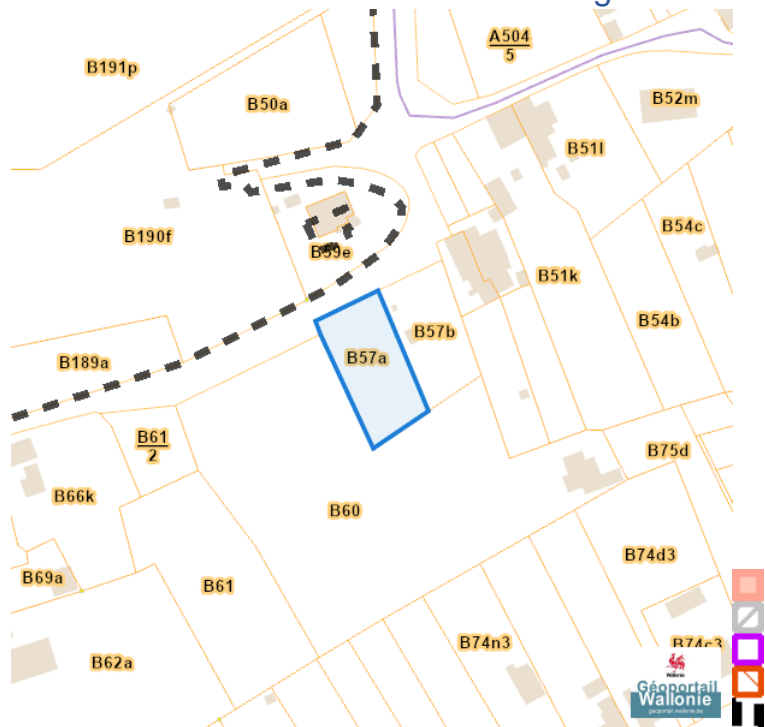
### Guide Régional d'Urbanisme (GRU)



### Sites à réaménager de droit (SAR)



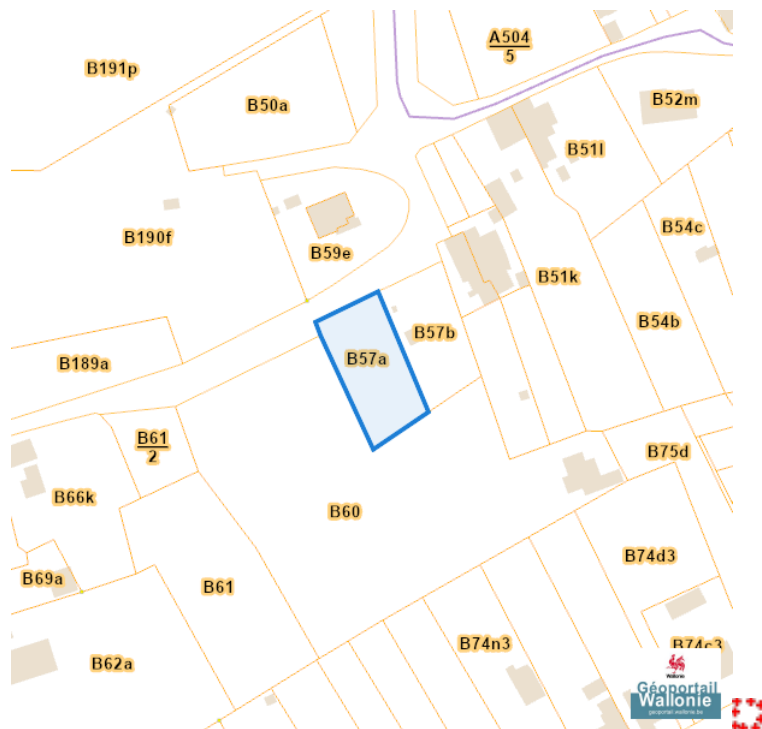
### Sites à réaménager inventaire (ISA)



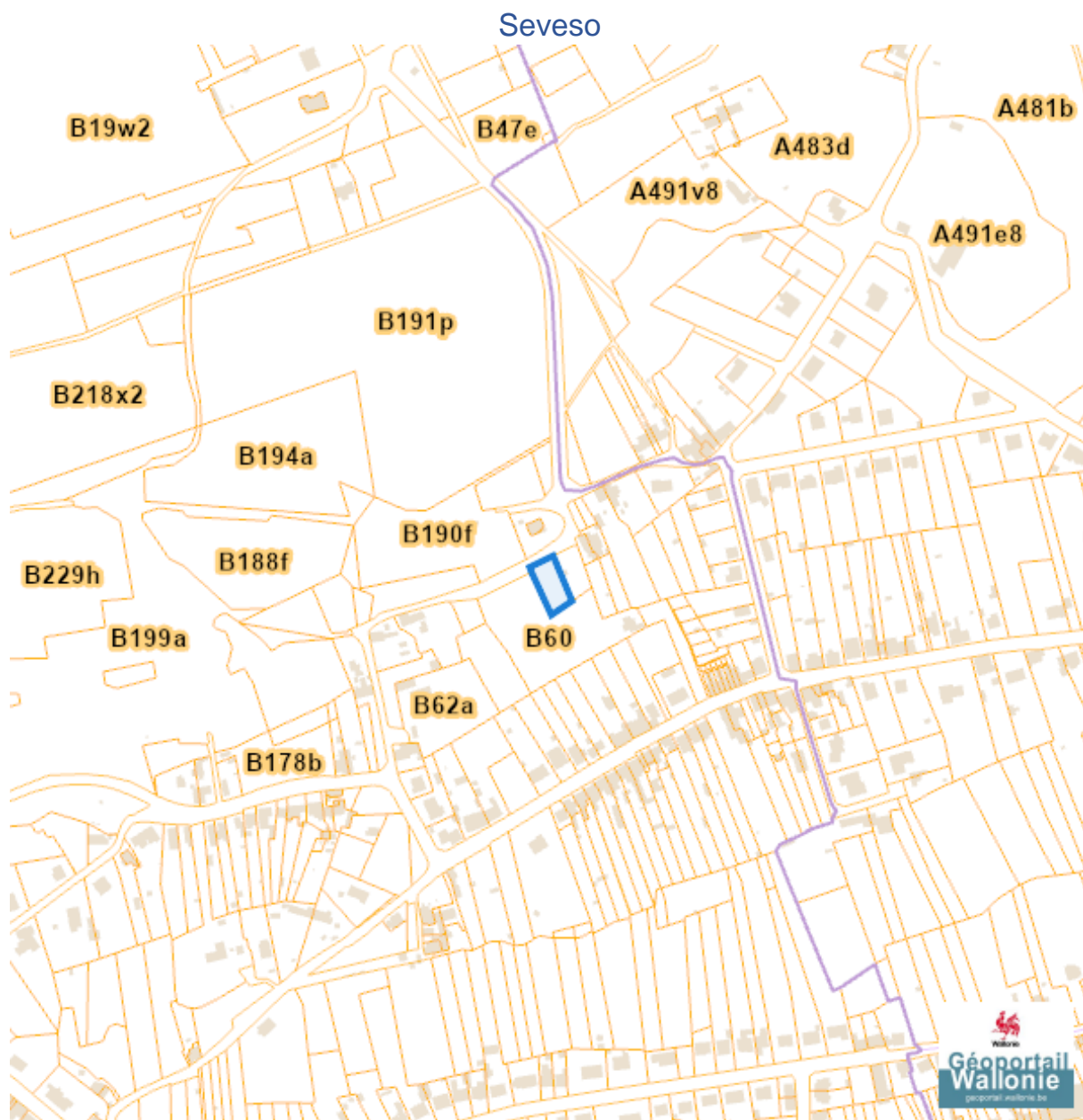









Dessus Les Vignes, 4540 Ampsin

## Taxation des bénéfices résultant d'une révision du plan de secteur



Dossier: 24-00-4223/001



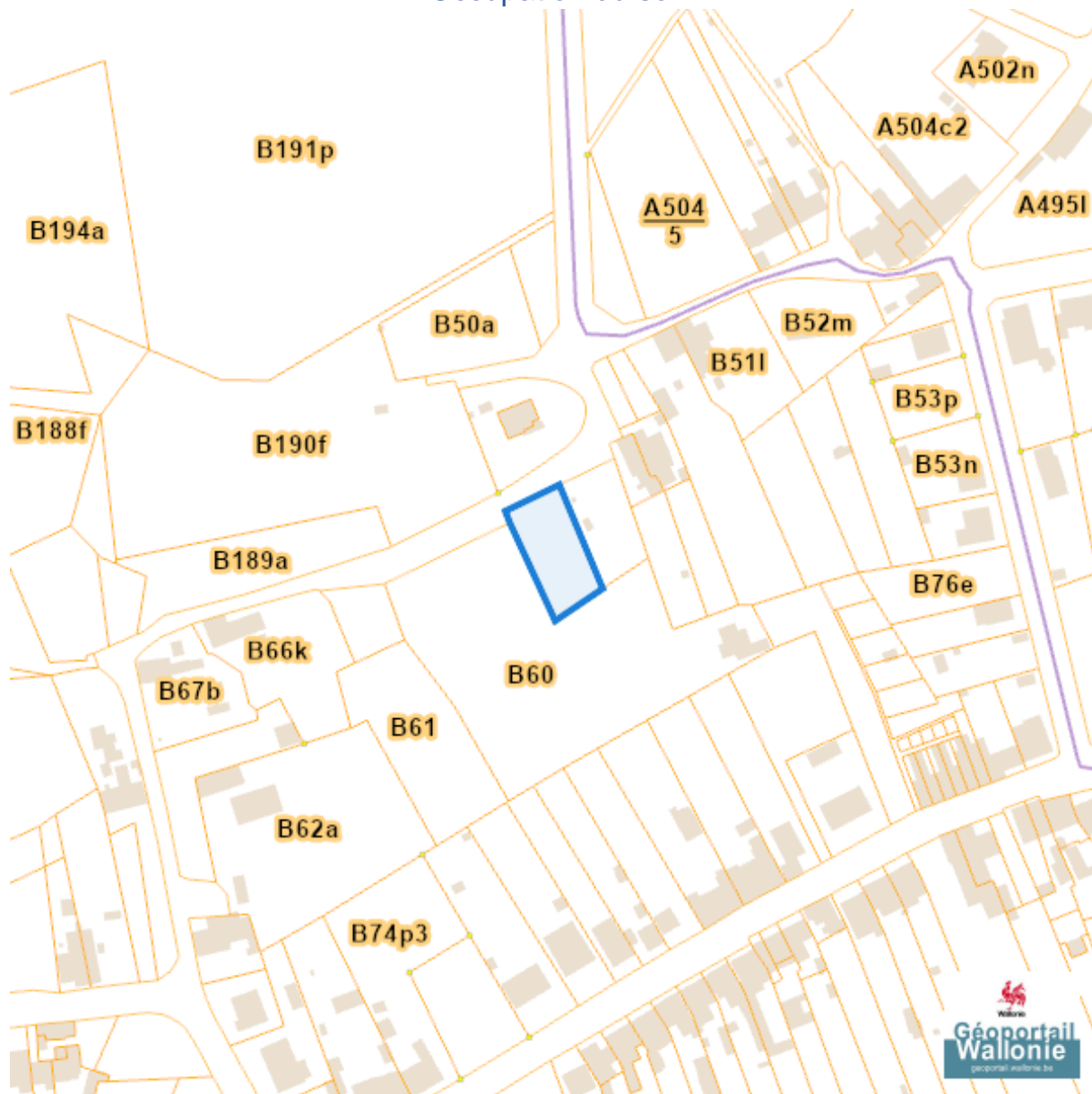
-  Zone vulnérable basées sur un risque de probabilité d'effets dangereux supérieure à E-5 et sur une distance de 100m autour du site SEVESO
-  Zone vulnérable basées sur un risque de probabilité d'effets dangereux comprise entre E-5 et E-6 et sur une distance de 200m autour du site SEVESO
-  Zone vulnérable basées sur une courbe provisoire de risque et sur une distance de 200m autour du site SEVESO
- Seuil SEVESO
-  Petits seuils SEVESO
-  Grands seuils SEVESO
- Seuil SEVESO
-  Petits seuils SEVESO
-  Grands seuils SEVESO

---

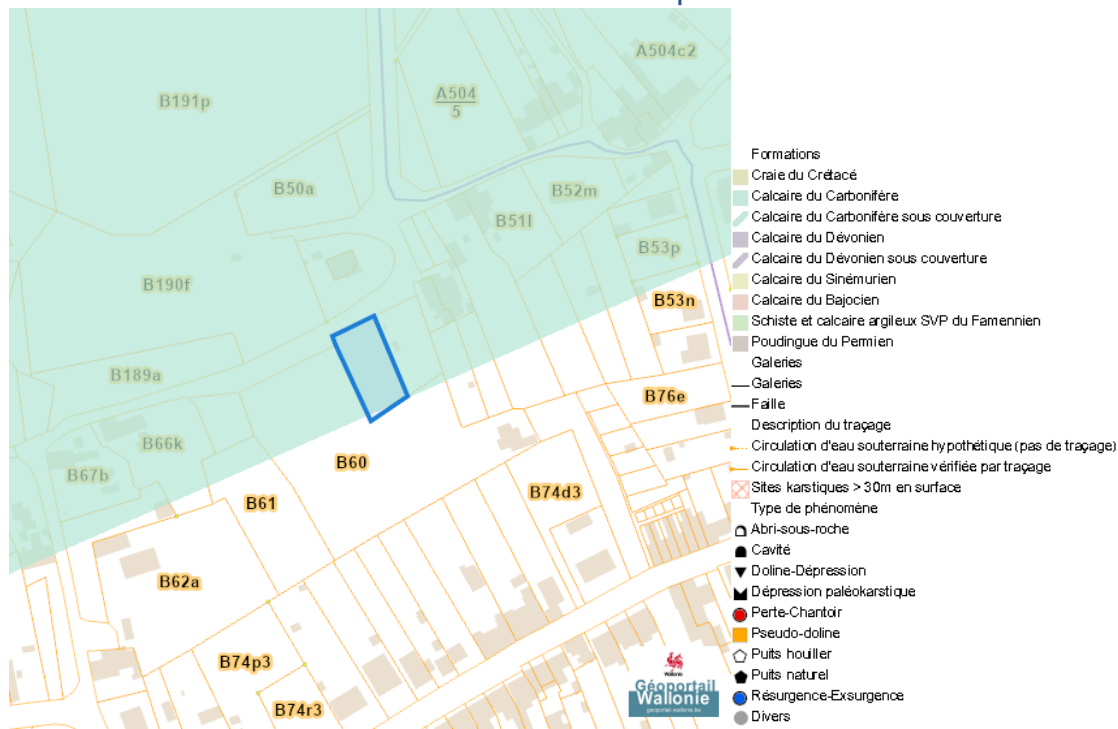
*Sol et sous-sol*

---

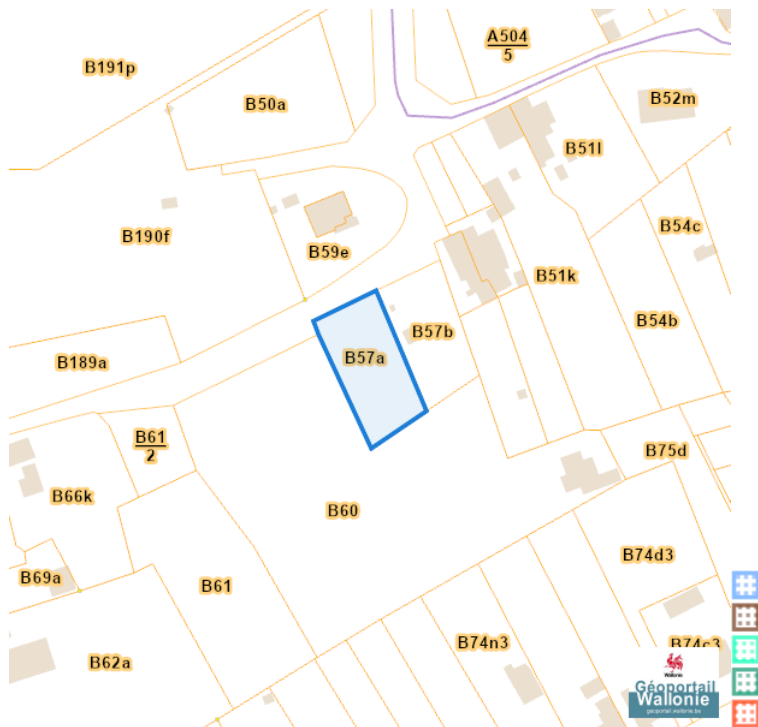
Occupation du sol



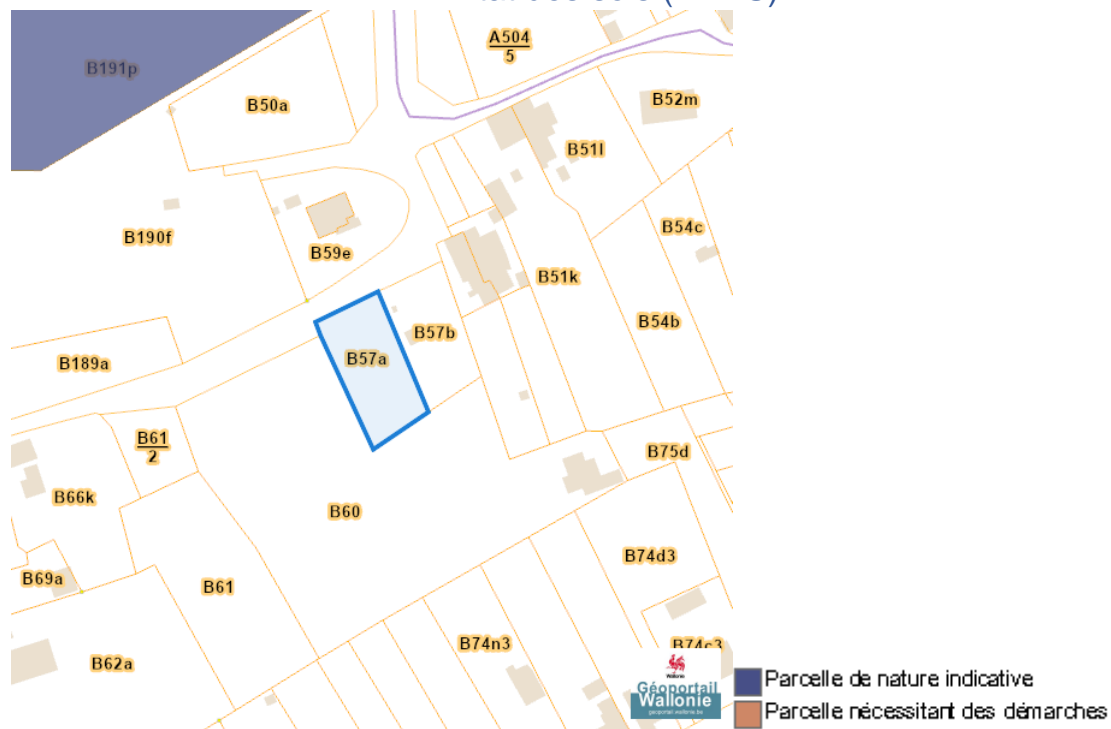
### Sites Karstiques



### Zones de consultation de la DRIGM

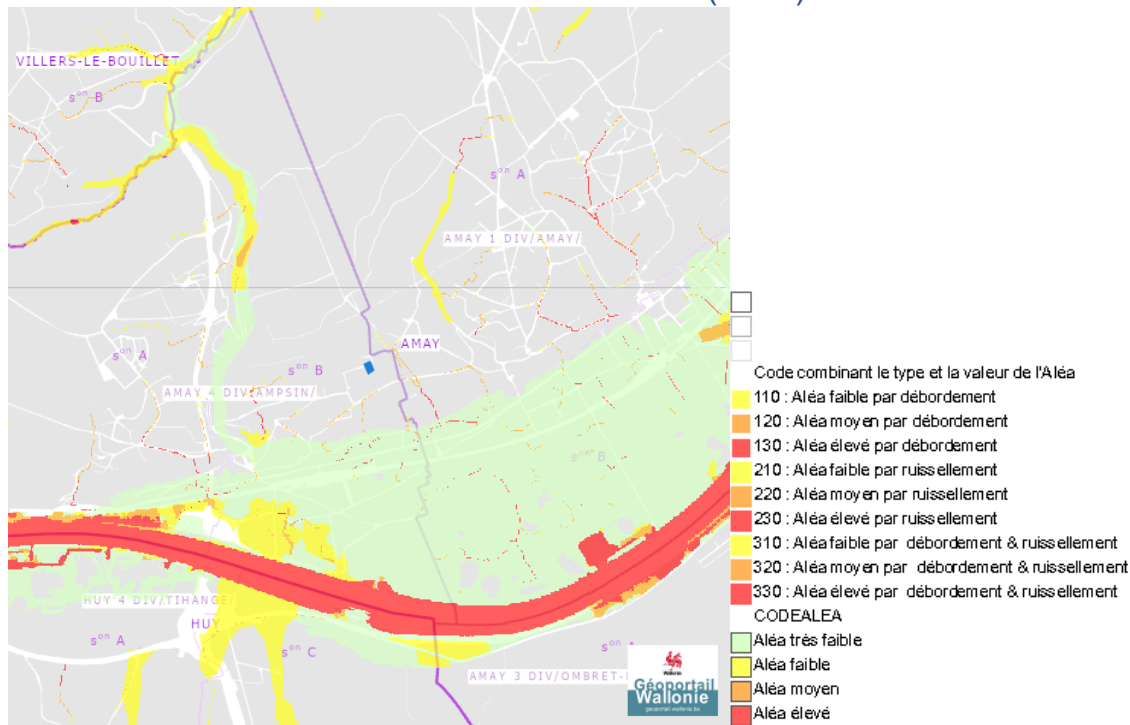


### Etat des sols (BDES)

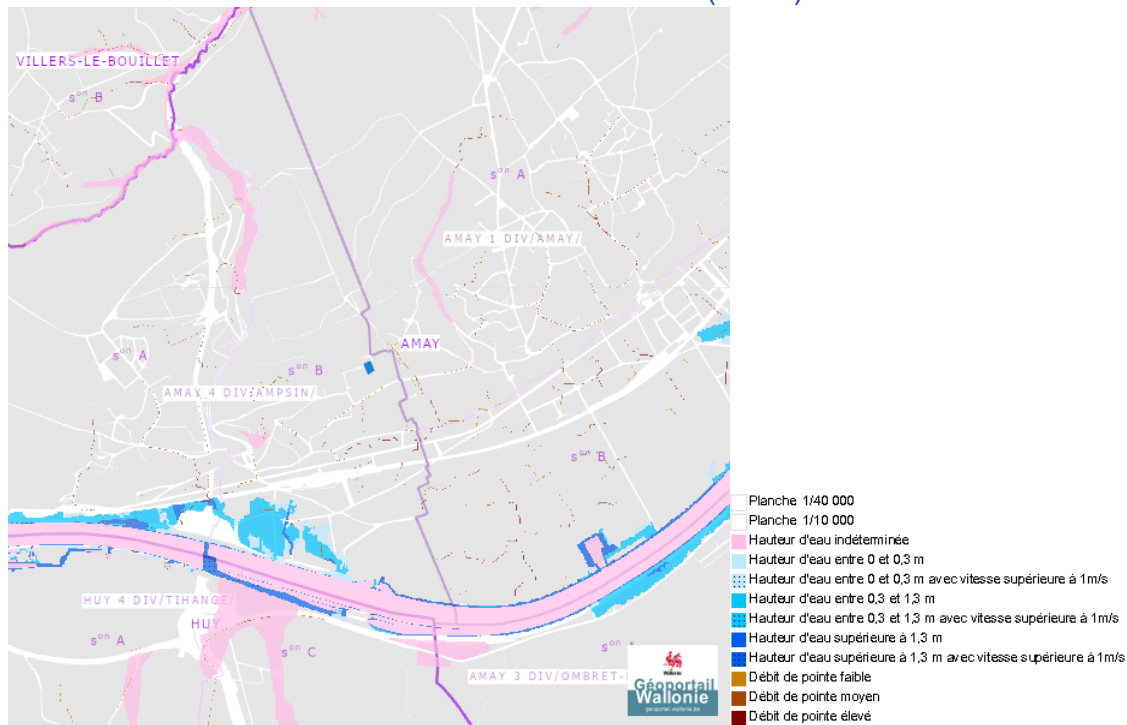


Eau

Alea d' inondation (2021)



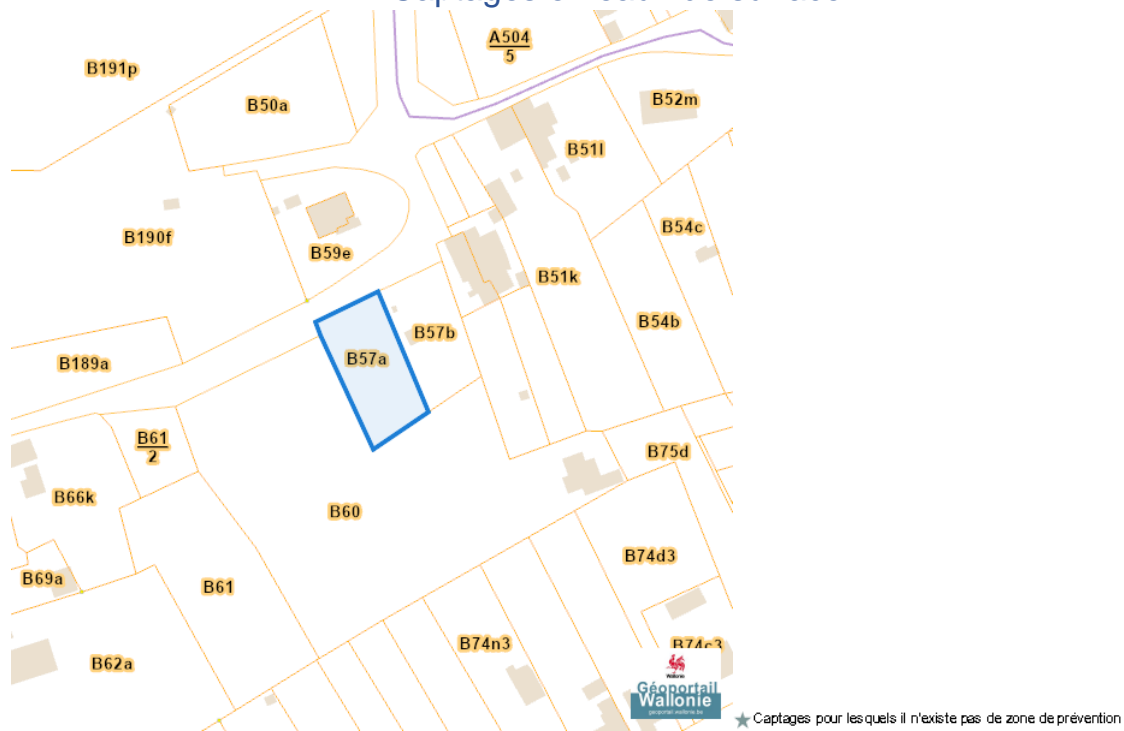
Zones inondables (2021)



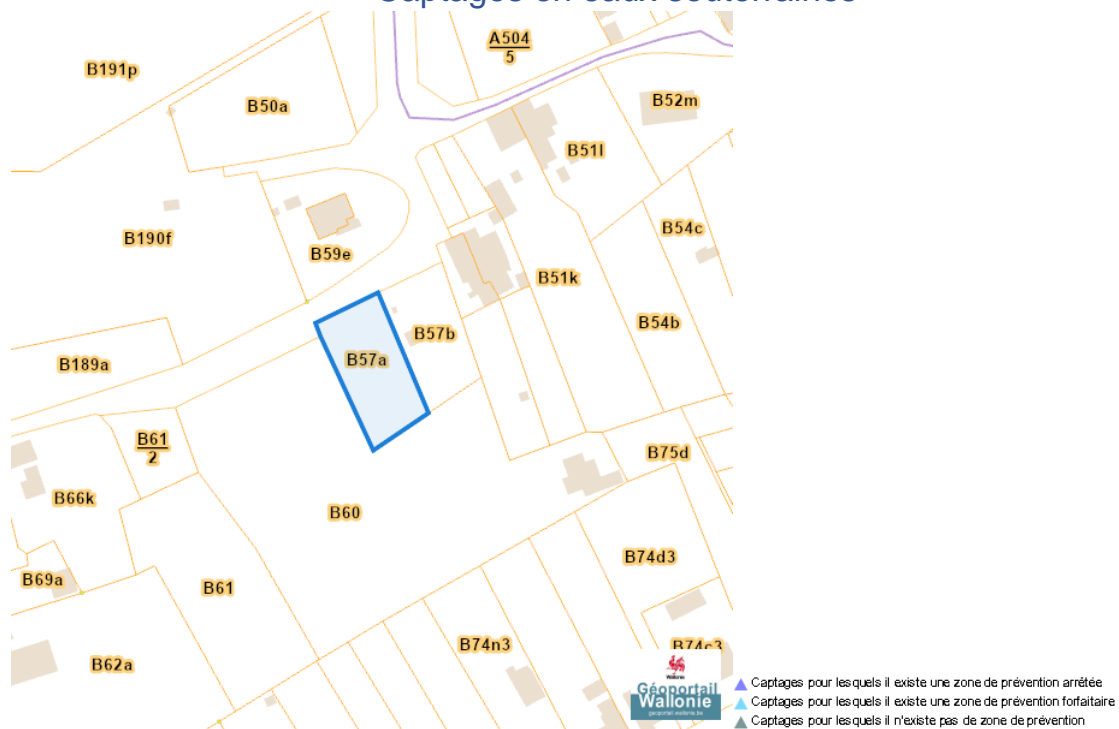


Dessus Les Vignes, 4540 Ampsin

## Captages en eaux de surface



## Captages en eaux souterraines



Dossier: 24-00-4223/001



Dessus Les Vignes, 4540 Ampsin

## Plan d'Assainissement par Sous-bassin Hydrographique (PASH)



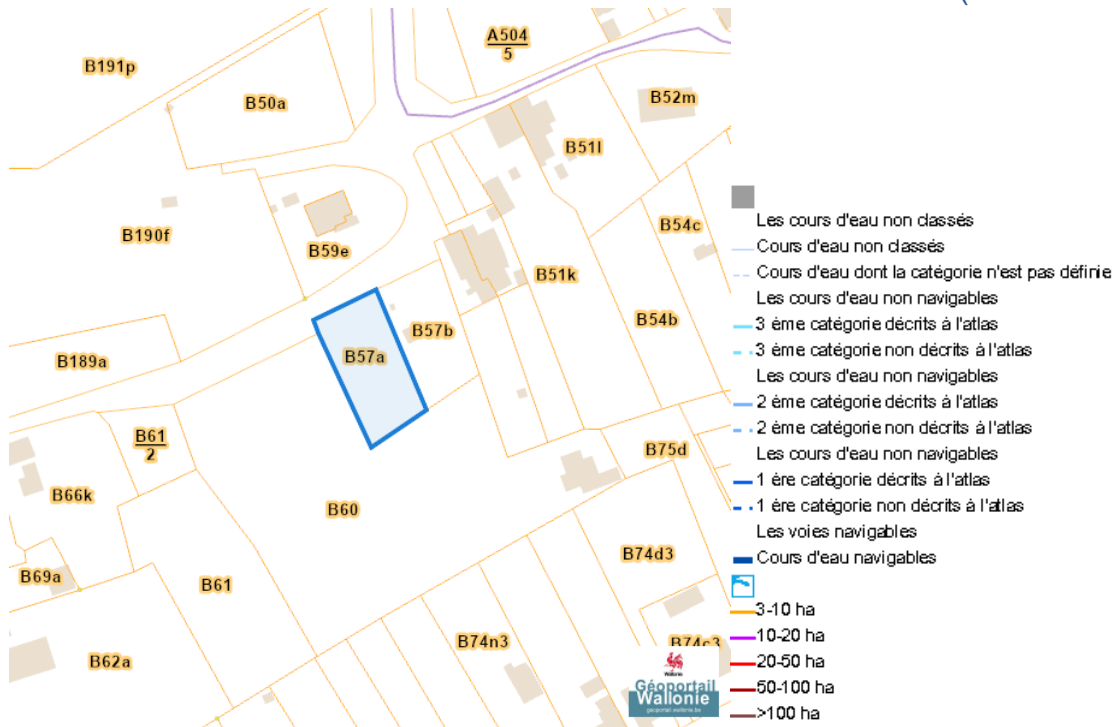
Dossier: 24-00-4223/001

## Dessus Les Vignes, 4540 Ampsin

- Assainissement collectif
  -  Collectif
  -  Collectif hors zone urbanisable
- Assainissement autonome
  -  Autonome
- Assainissement transitoire
  -  Transitoire
- Collecteurs gravitaires
  -  Collecteur gravitaire - Existant (localisation vérifiée)
  -  Collecteur gravitaire - Existant (schématique, localisation à vérifier)
  -  Collecteur gravitaire - En construction
  -  Collecteur gravitaire - A l'étude
- Collecteurs sous pression
  -  Collecteur sous-pression - Existant (localisation vérifiée)
  -  Collecteur sous-pression - Existant (schématique, localisation à vérifier)
  -  Collecteur sous-pression - En construction
  -  Collecteur sous-pression - A l'étude
- Type de système
  -  Strictement eaux usées
  -  Strictement eaux claires
- Unitaire (eaux usées et claires)
  - Egout gravitaire
    -  Egout gravitaire - Existant (localisation vérifiée)
    -  Egout gravitaire - Existant (schématique, localisation à vérifier)
    -  Egout gravitaire - En construction
    -  Egout gravitaire - A l'étude
    -  Egout gravitaire - Existence à vérifier auprès de la commune
  - Egout sous pression
    -  Egout sous pression - Existant (localisation vérifiée)
    -  Egout sous pression - Existant (schématique, localisation à vérifier)
    -  Egout sous pression - En construction
    -  Egout sous pression - A l'étude
    -  Egout sous pression - Existence à vérifier auprès de la commune
- Pompage
  -  Existant
  -  En construction
  -  A l'étude
- Publiques
  -  Existant
  -  En construction
  -  A l'étude
  -  A déclasser
  -  Hors Wallonie

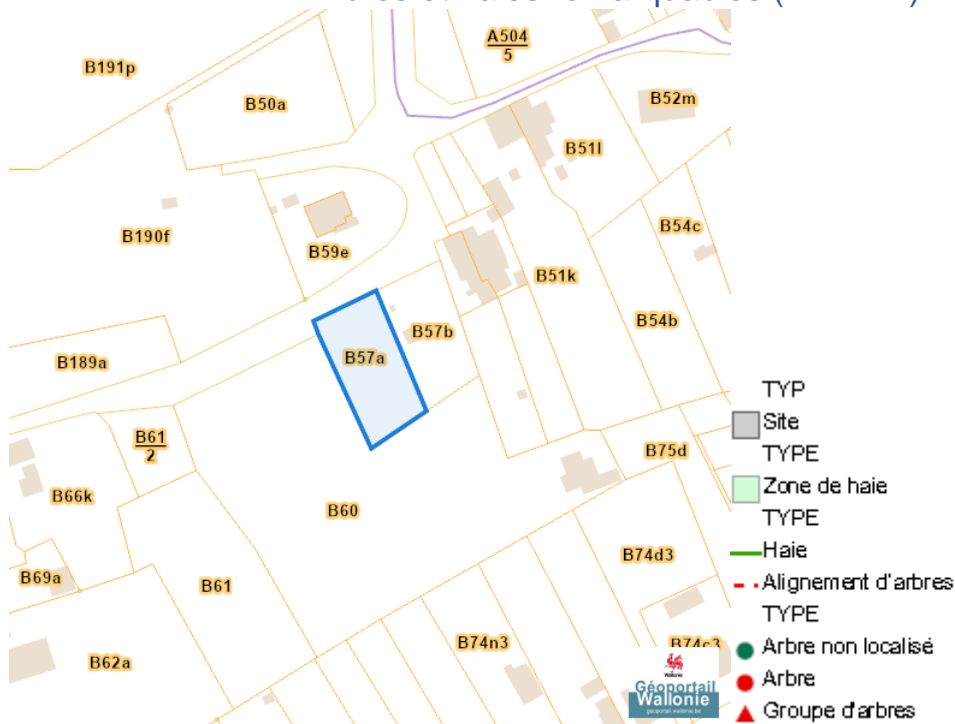
Dossier: 24-00-4223/001

### Axes de ruissellement concentré et données associées (LIDAXES)

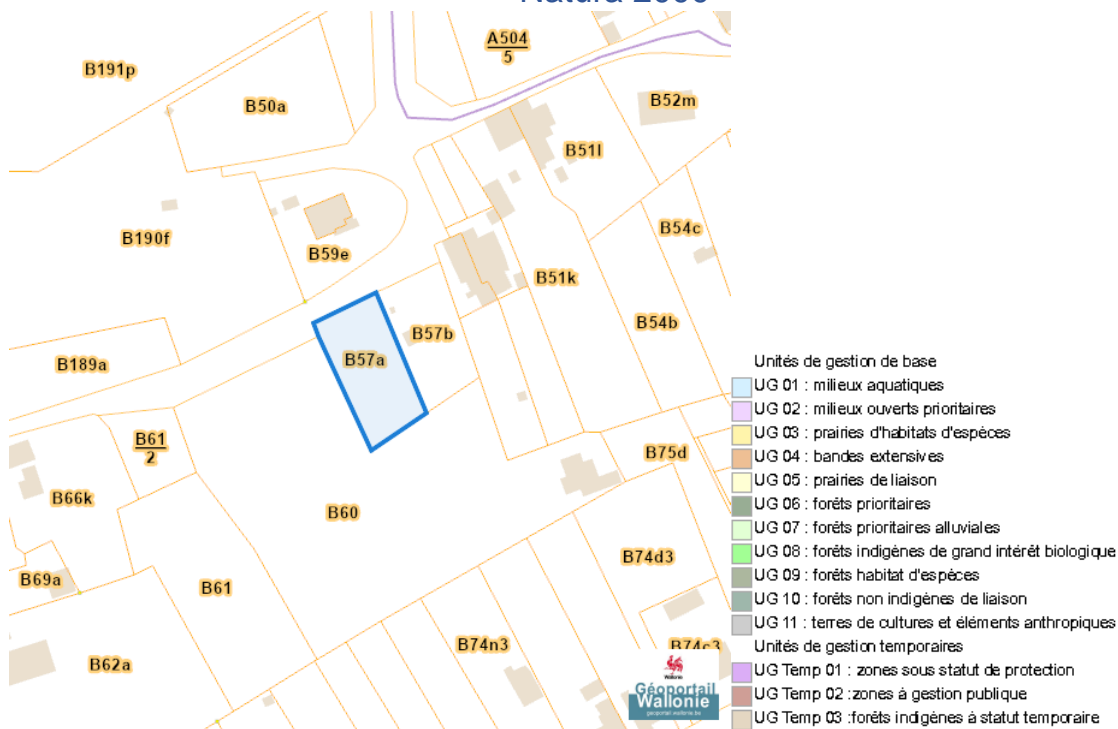


Nature

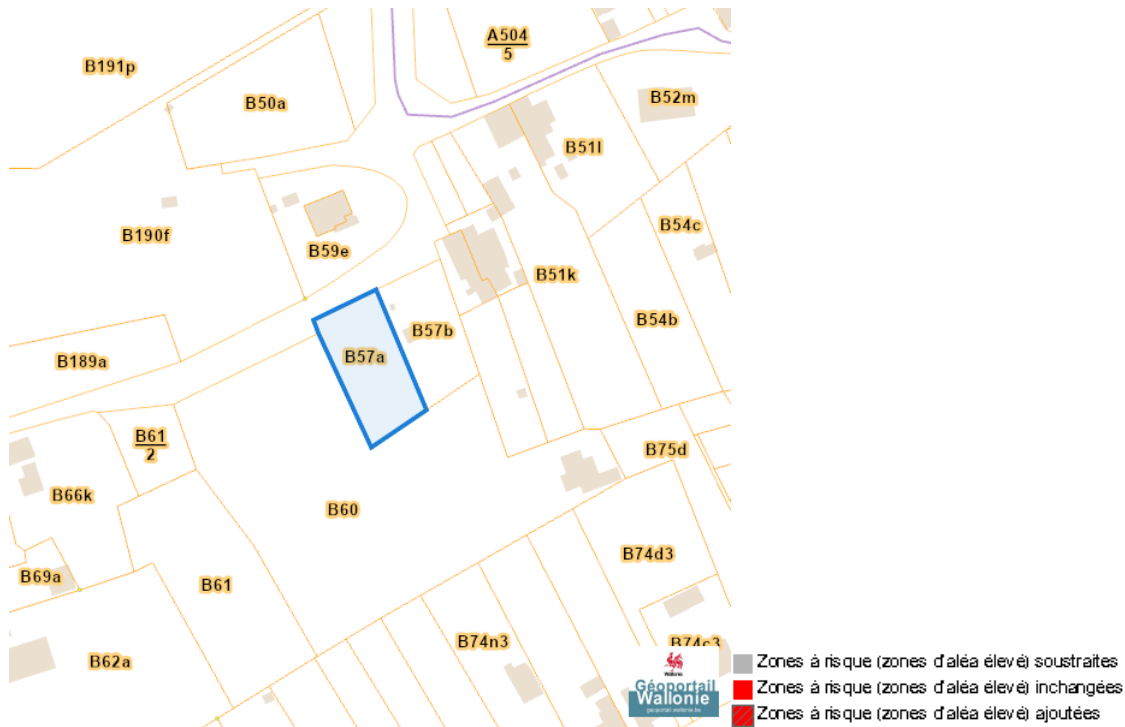
Arbres et haies remarquables (AHREM)



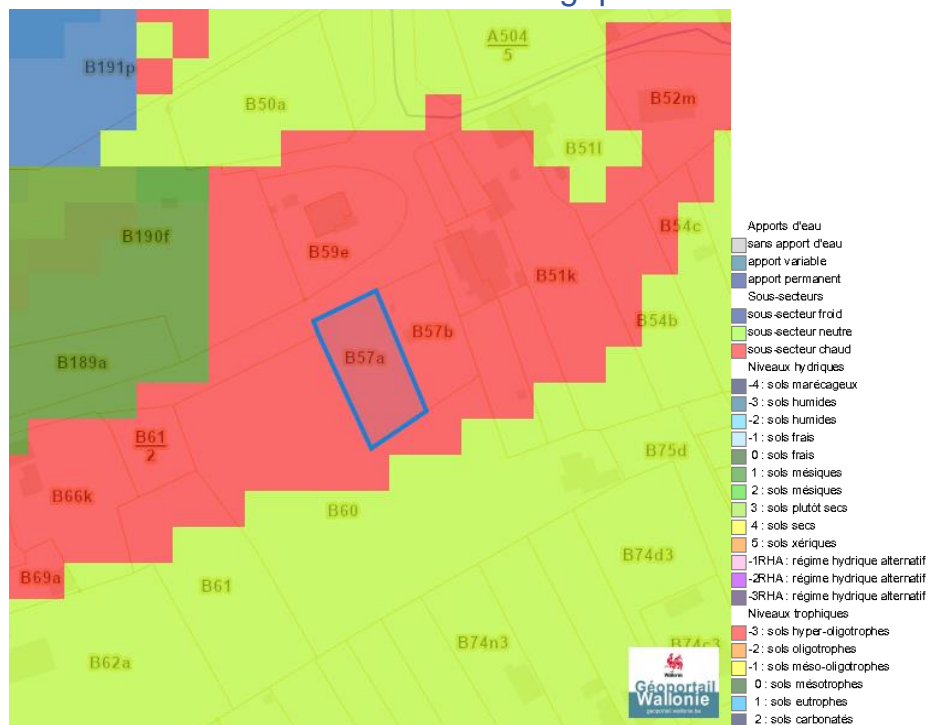
Natura 2000



### Loi sur le contrat d'assurance terrestre



### Fichier écologique des essences











Patrimoine immobilier

Patrimoine biens en liste de sauvegarde



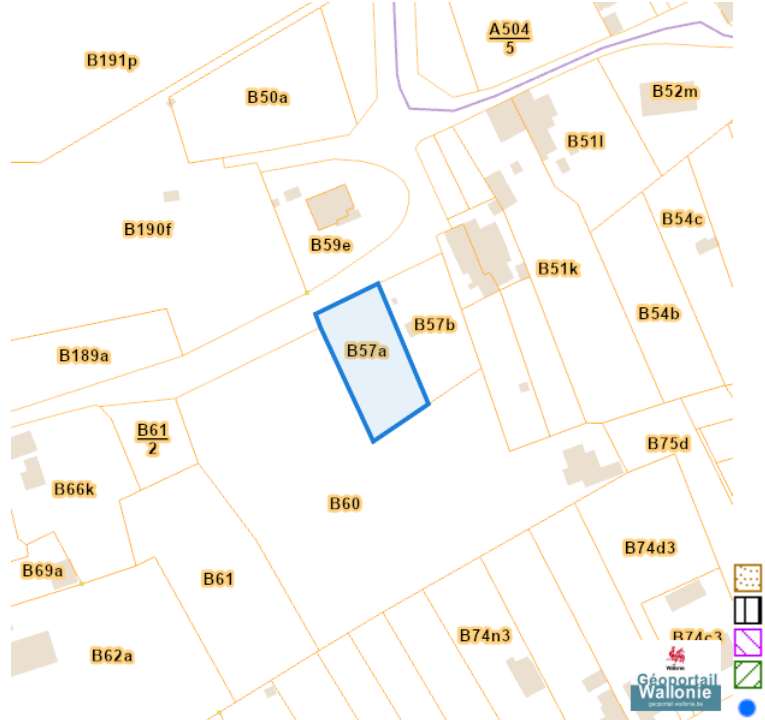
Patrimoine biens exceptionnels



### Patrimoine biens mondiaux



### Patrimoine biens classés et zones de protection







Cartes historiques

Atlas des voiries vicinales



Autres cartes

Réseau routier régional et bornes associées

