

DC à la carte



*Boulevard de la Sauvenière (G1/4/) 110,
4000 Liège
62813E0289/00S002*

Lieu
Environs
Cadastre
Plan régional
Amenagement du territoire
Sol et sous-sol
Eau
Nature
Droit de préemption
Patrimoine immobilier
Cartes historiques
Autres cartes

Dossier: 24-00-4003/001

Lieu



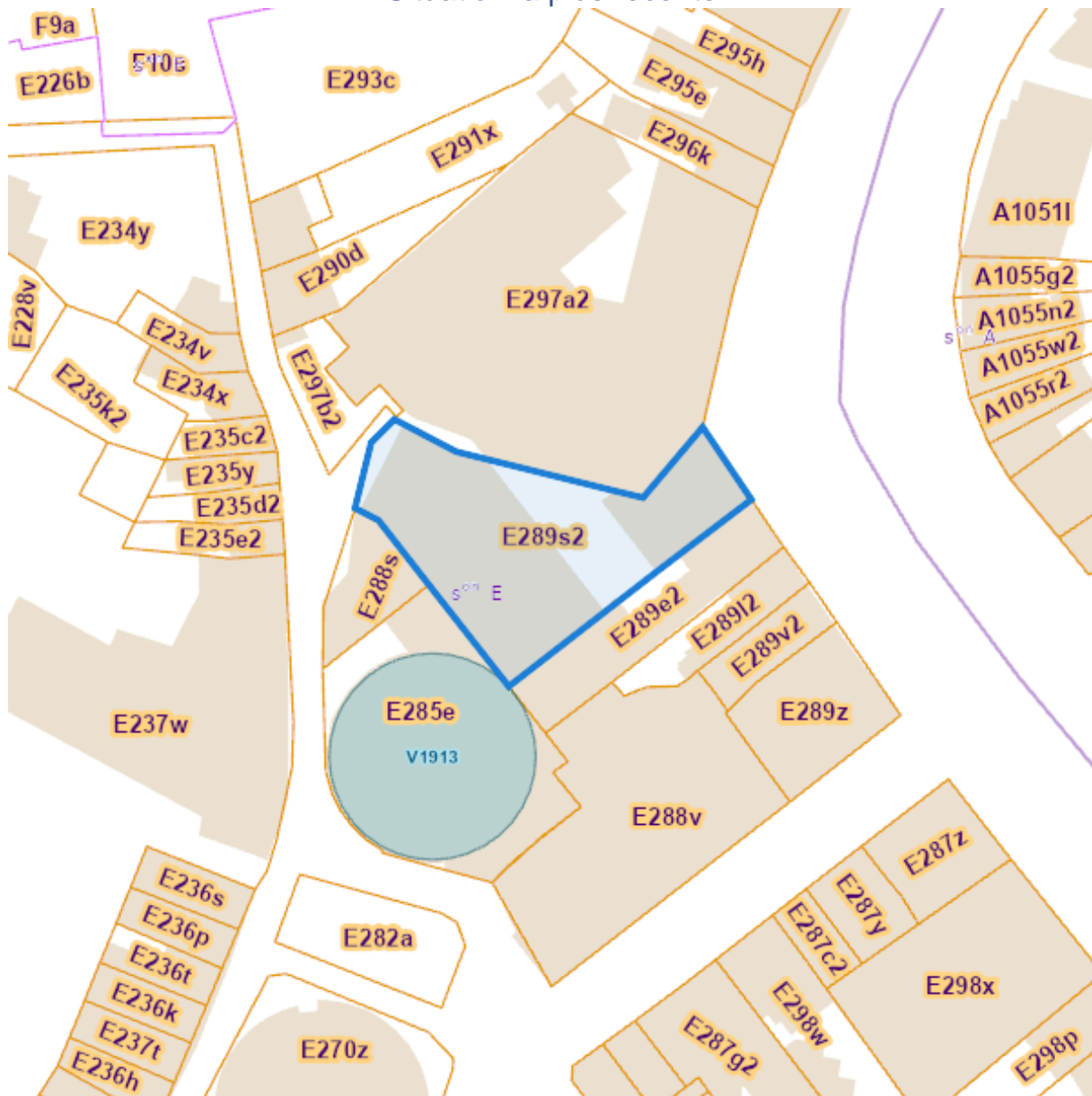
Dossier: 24-00-4003/001

Environs



Cadastre

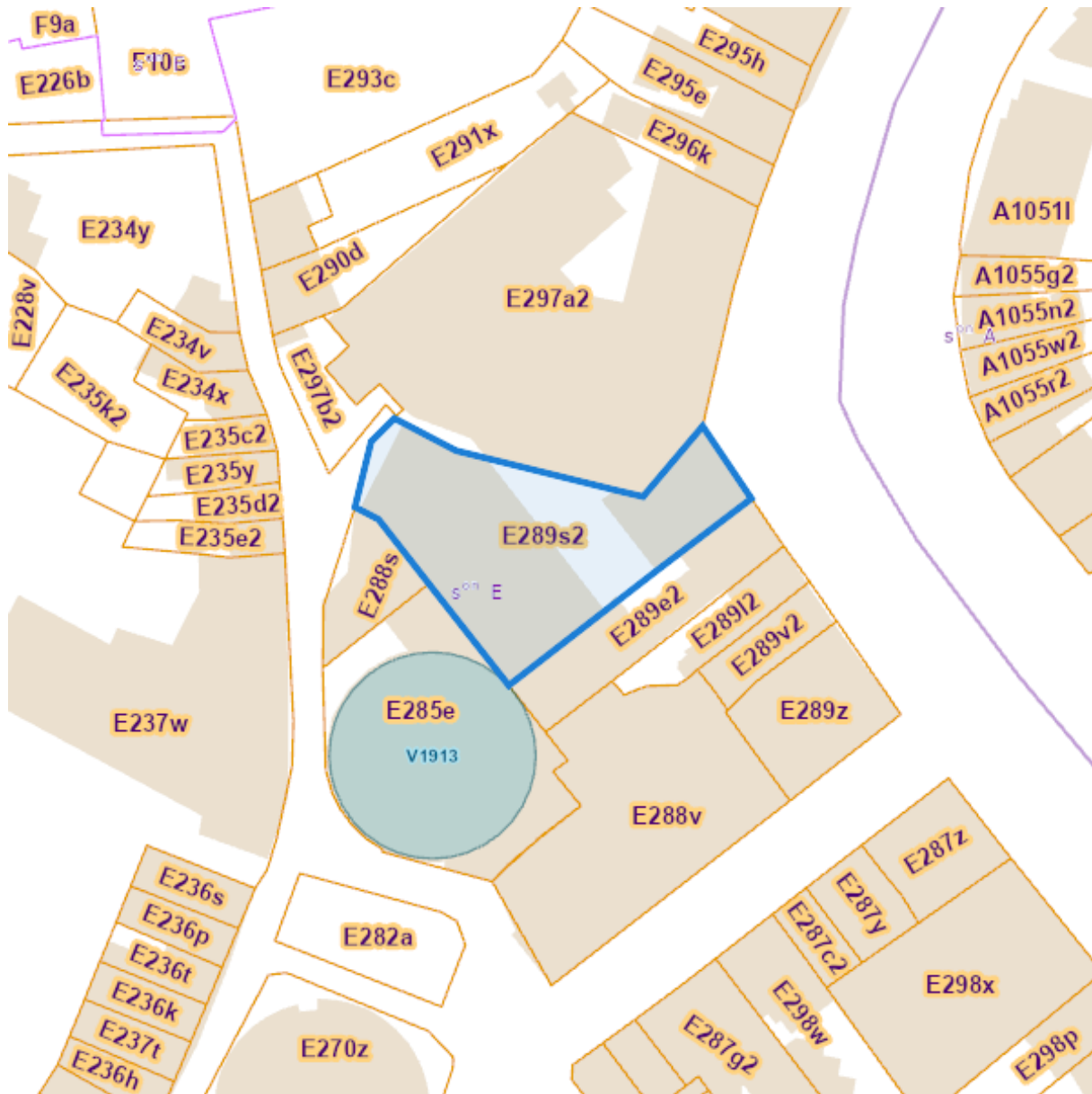
Situation la plus récente



eservices.minfin.fgov.be

Dossier: 24-00-4003/001

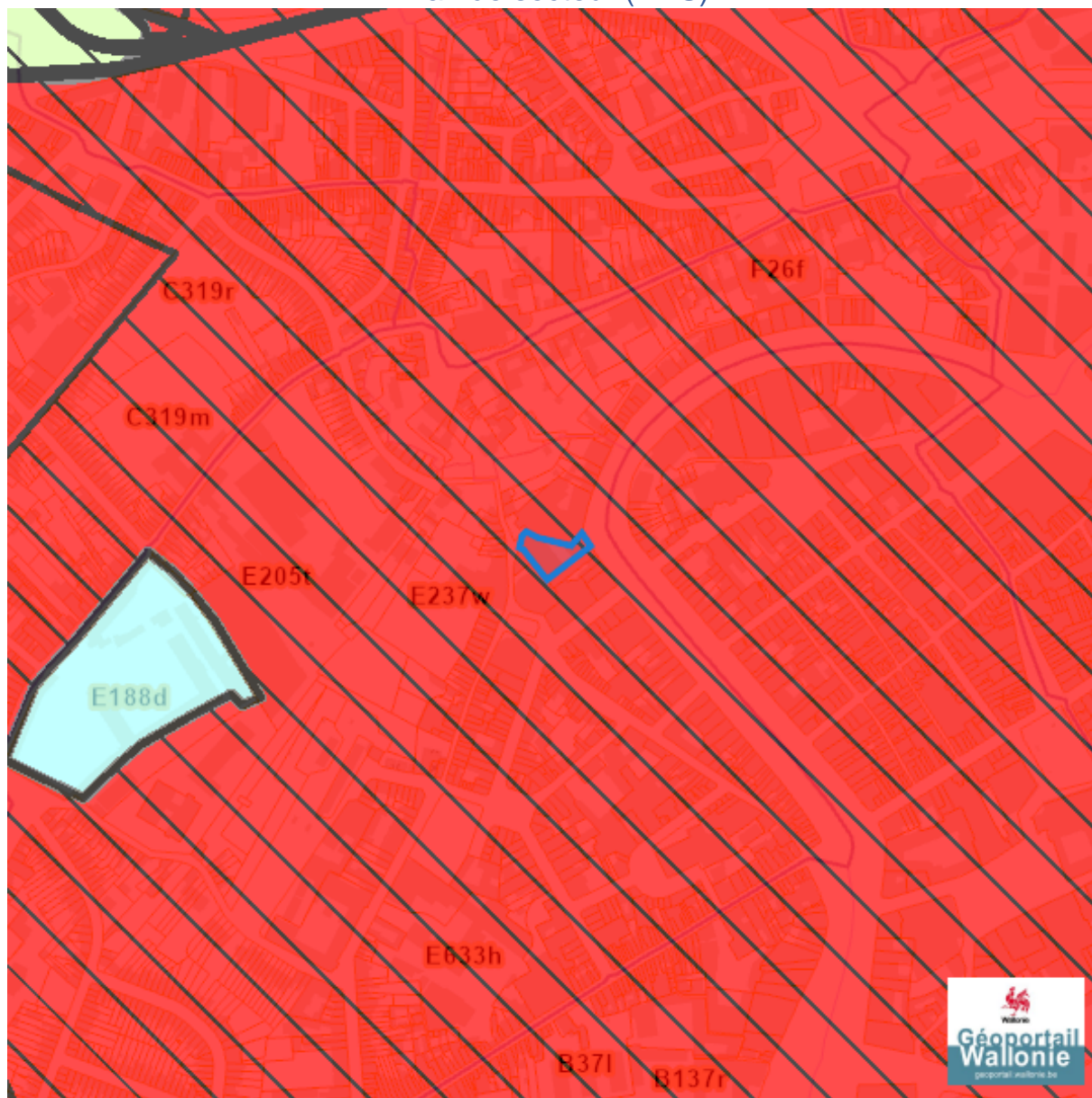
Situation fiscale



eservices.minfin.fgov.be






























Plan régional

Plan de secteur (PDS)



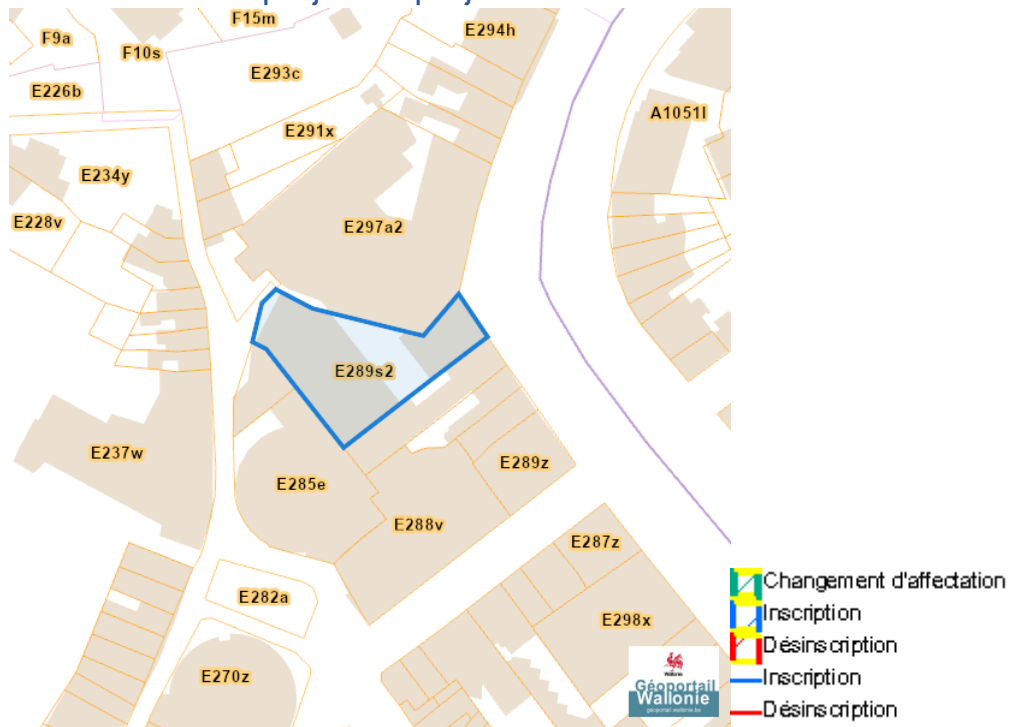
Dossier: 24-00-4003/001

Boulevard de la Sauvenière (G1/4/) 110, 4000 Liège

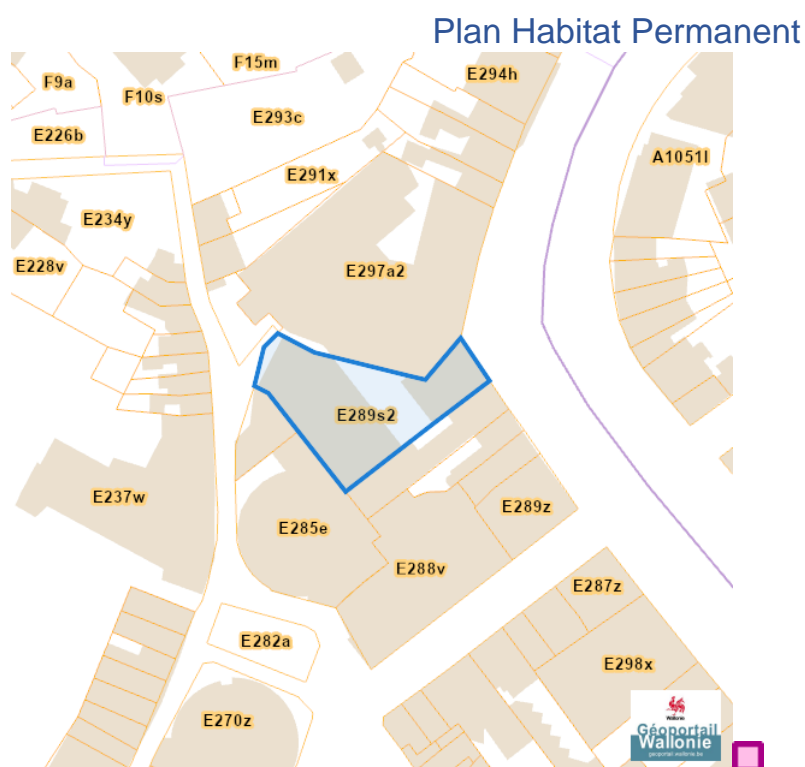
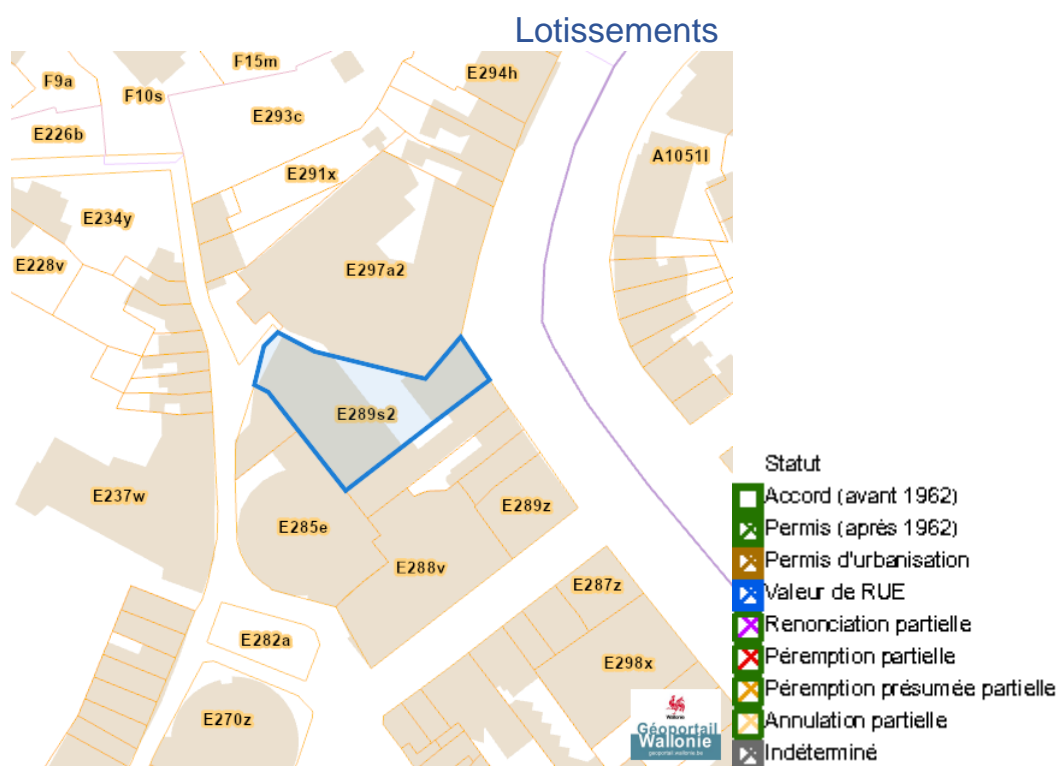
	Habitat
	Habitat à caractère rural
	Habitat vert
	Services publics et équipements communautaires
	Centre d'enfouissement technique
	Centre d'enfouissement technique désaffecté
	Loisirs
	Servitude particulière
	Activité économique mixte
	Activité économique industrielle
	Activité économique spécifique Agro-Economique
	Activité économique spécifique Grande Distribution
	Activité économique spécifique Risque majeur
	Dépendances d'extraction
	Extraction à destination agricole
	Extraction à destination forestière
	Extraction à destination espaces verts
	Extraction à destination zone naturelle
	Aménagement communal concerté
	Aménagement communal concerté à caractère économique
	Enjeu communal
	Enjeu régional
	Agricole
	Forestière
	Espaces verts
	Naturelle
	Parc
	Eau
	Non affectée ("zone blanche")

Dossier: 24-00-4003/001

Avant-projets et projets de modification du Plan du Secteur



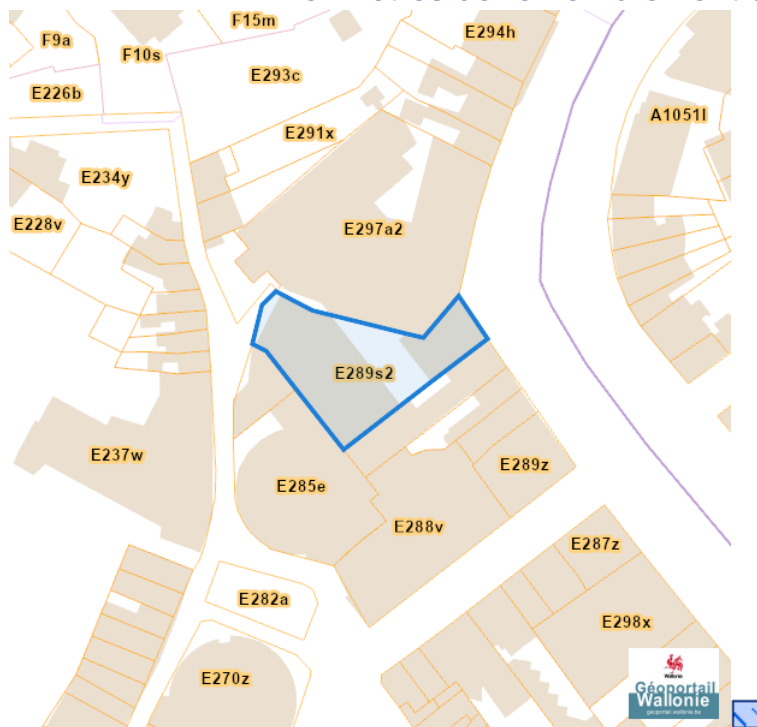
Aménagement du territoire



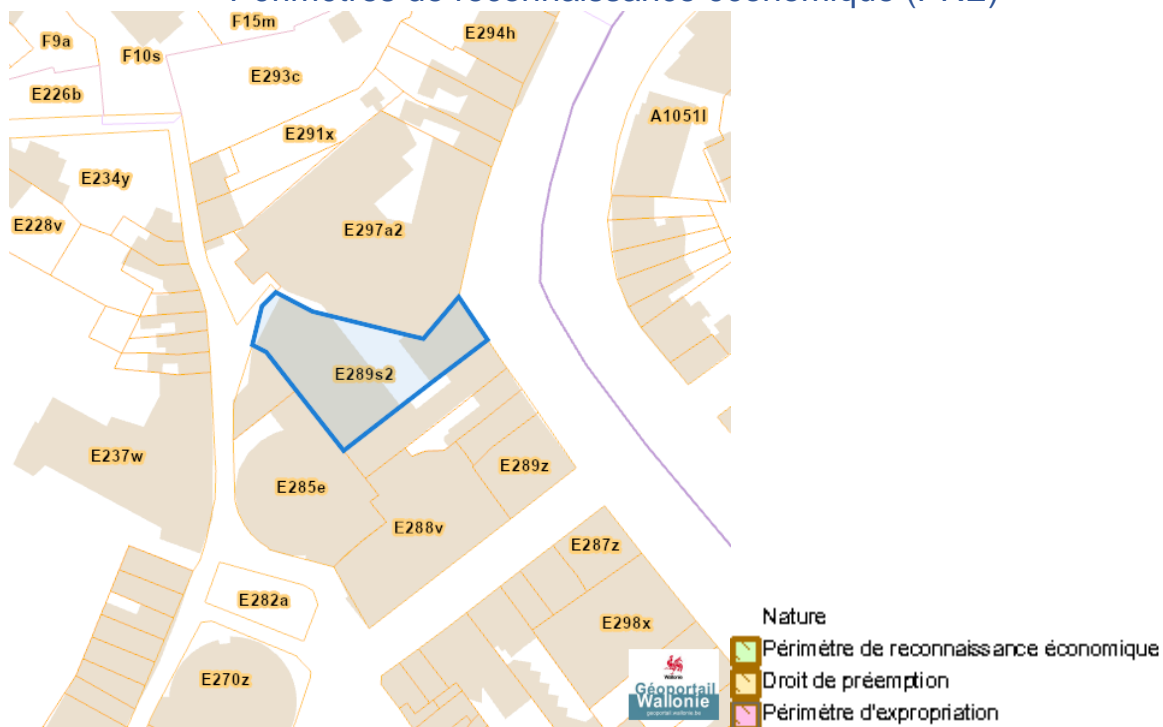
Dossier: 24-00-4003/001

Boulevard de la Sauvenière (G1/4/) 110, 4000 Liège

Périmètres de remembrement urbain (PRU)



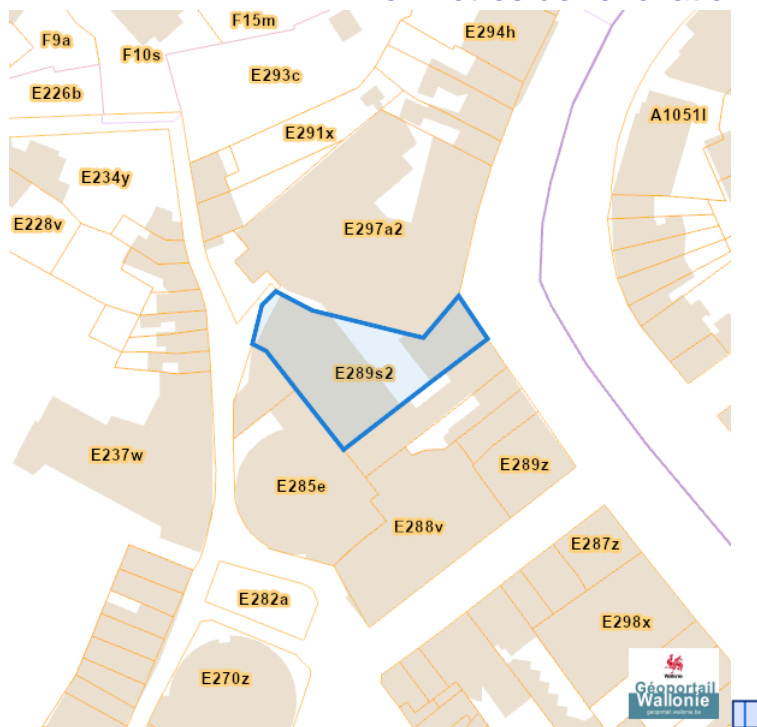
Périmètres de reconnaissance économique (PRE)



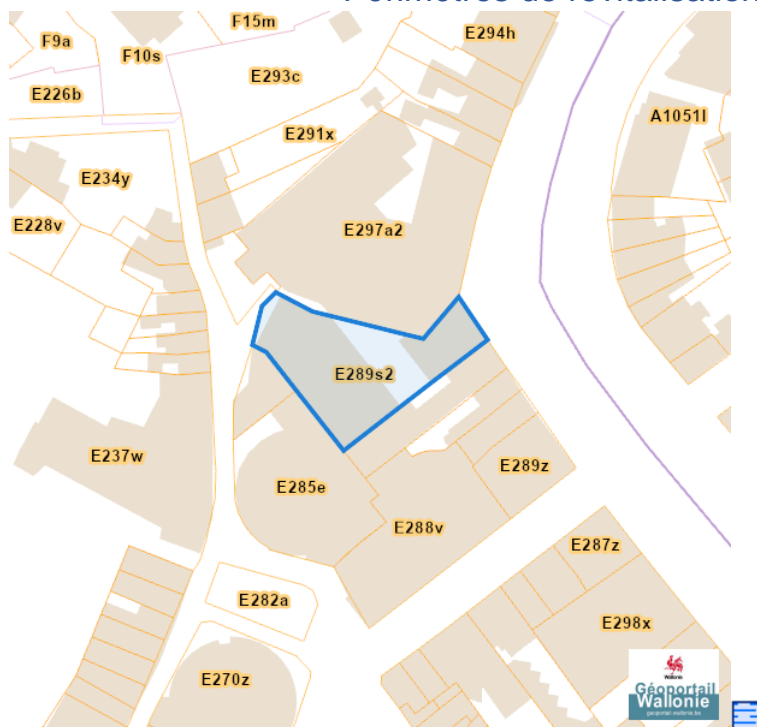
Dossier: 24-00-4003/001

Boulevard de la Sauvenière (G1/4/) 110, 4000 Liège

Périmètres de rénovation urbaine



Périmètres de revitalisation urbaine



Dossier: 24-00-4003/001

Boulevard de la Sauvenière (G1/4) 110, 4000 Liège

Schéma d'Orientation Local (SOL)

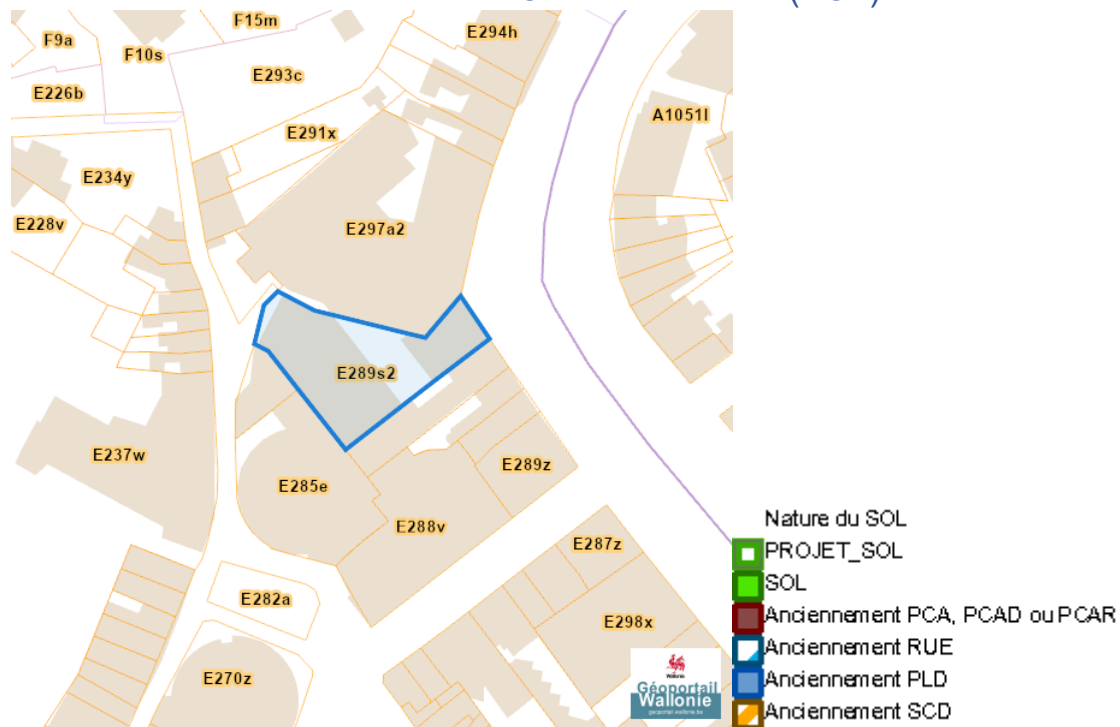
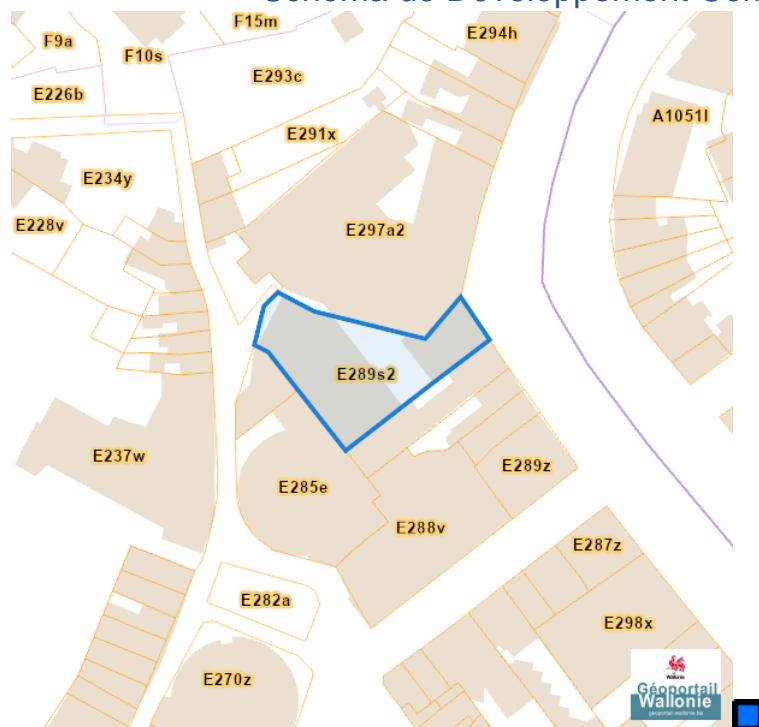
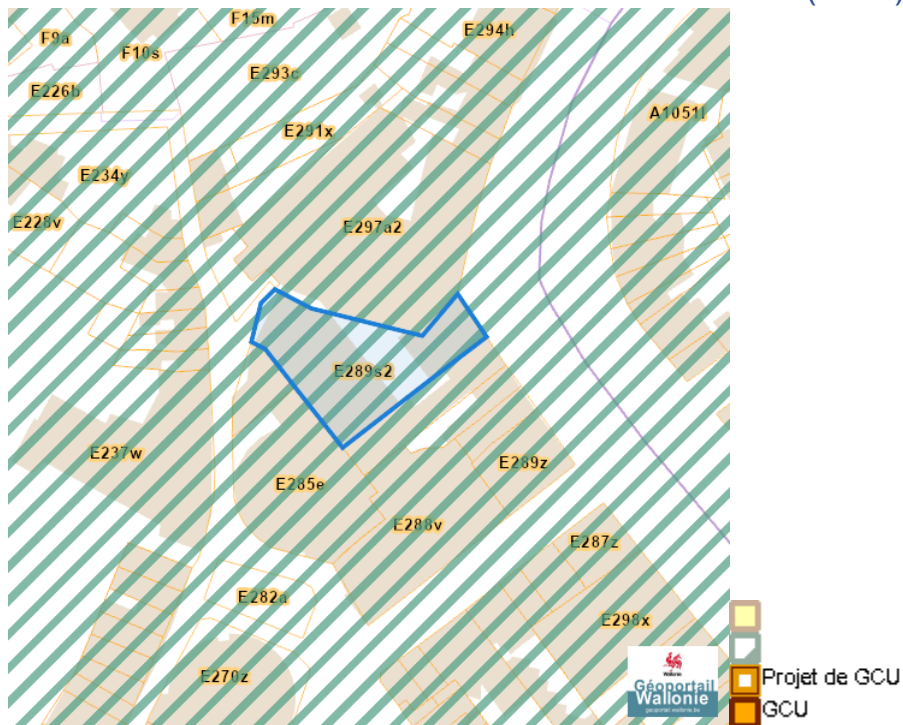


Schéma de Développement Communal (SDC)

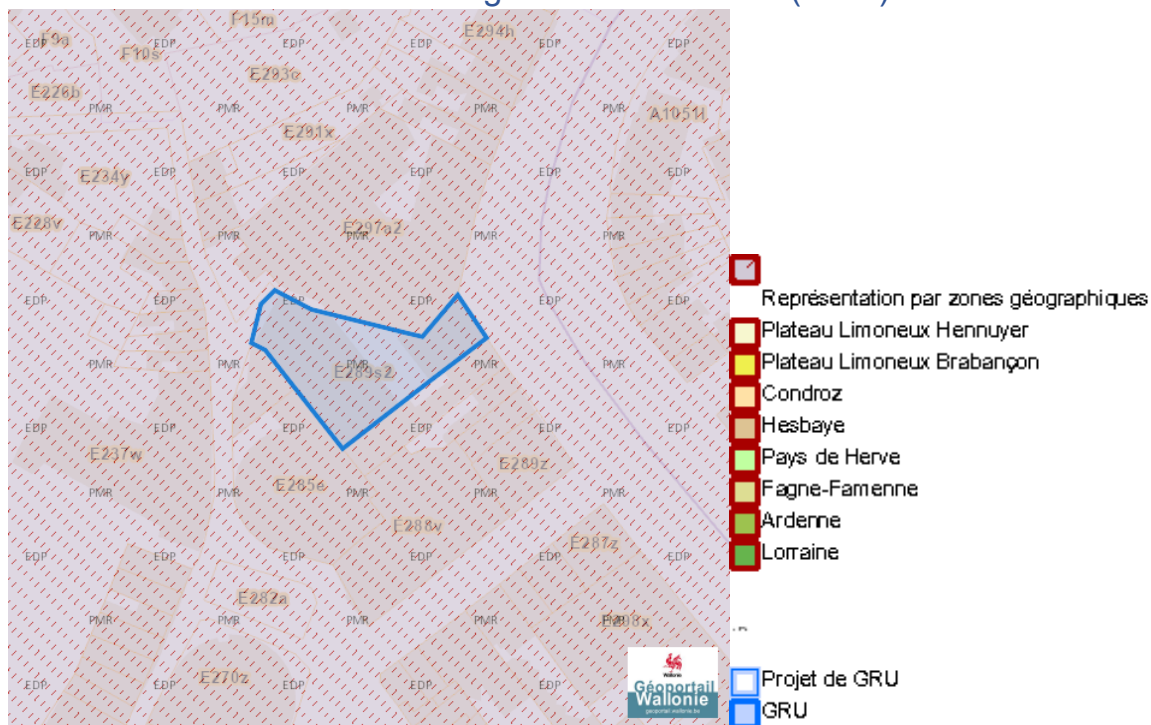


Dossier: 24-00-4003/001

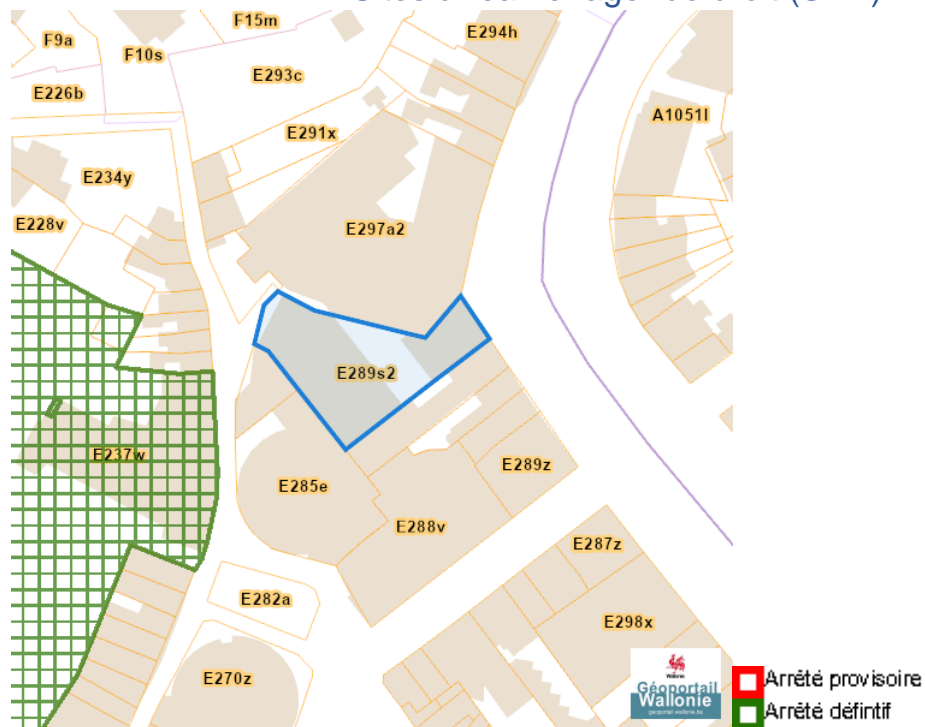
Guide Communal d'Urbanisme (GCU)



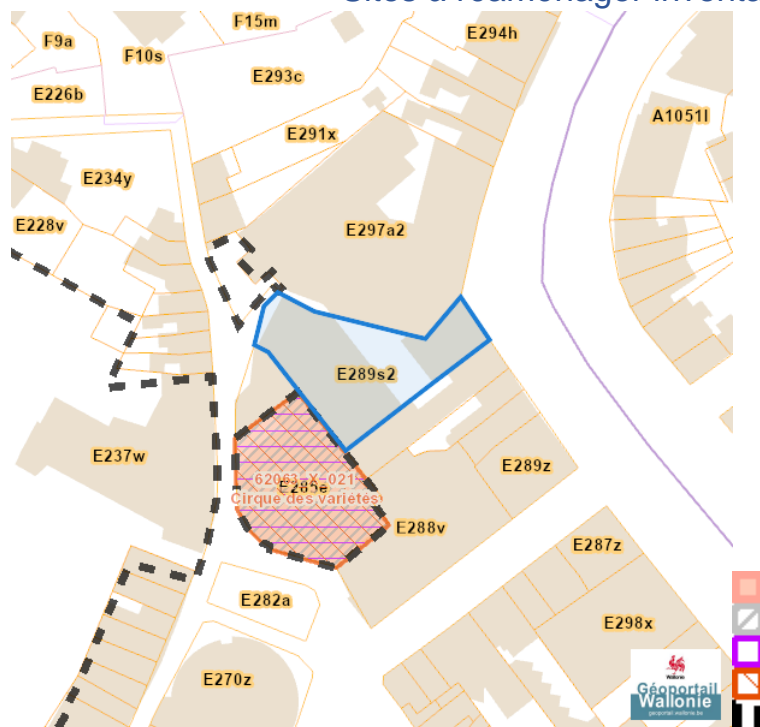
Guide Régional d'Urbanisme (GRU)



Sites à réaménager de droit (SAR)

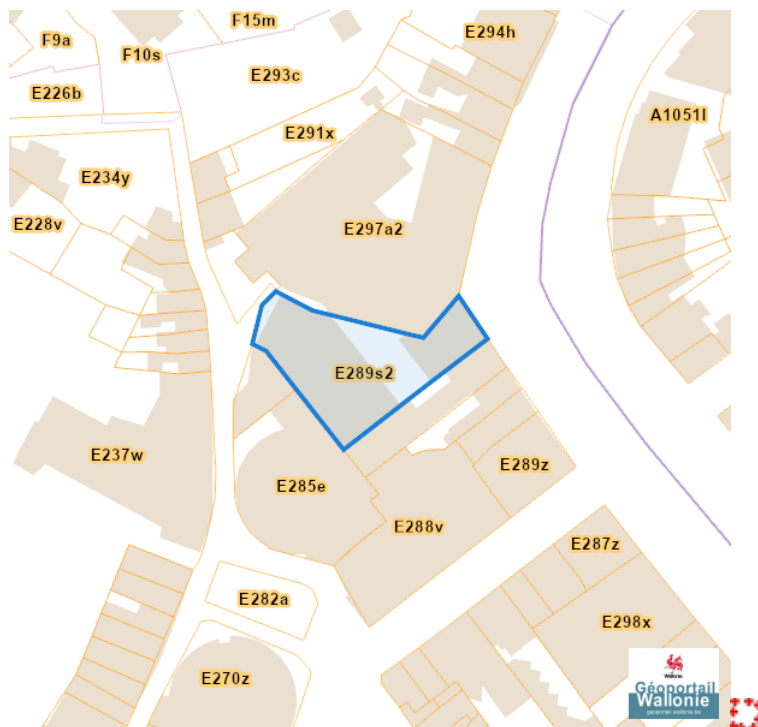


Sites à réaménager inventaire (ISA)



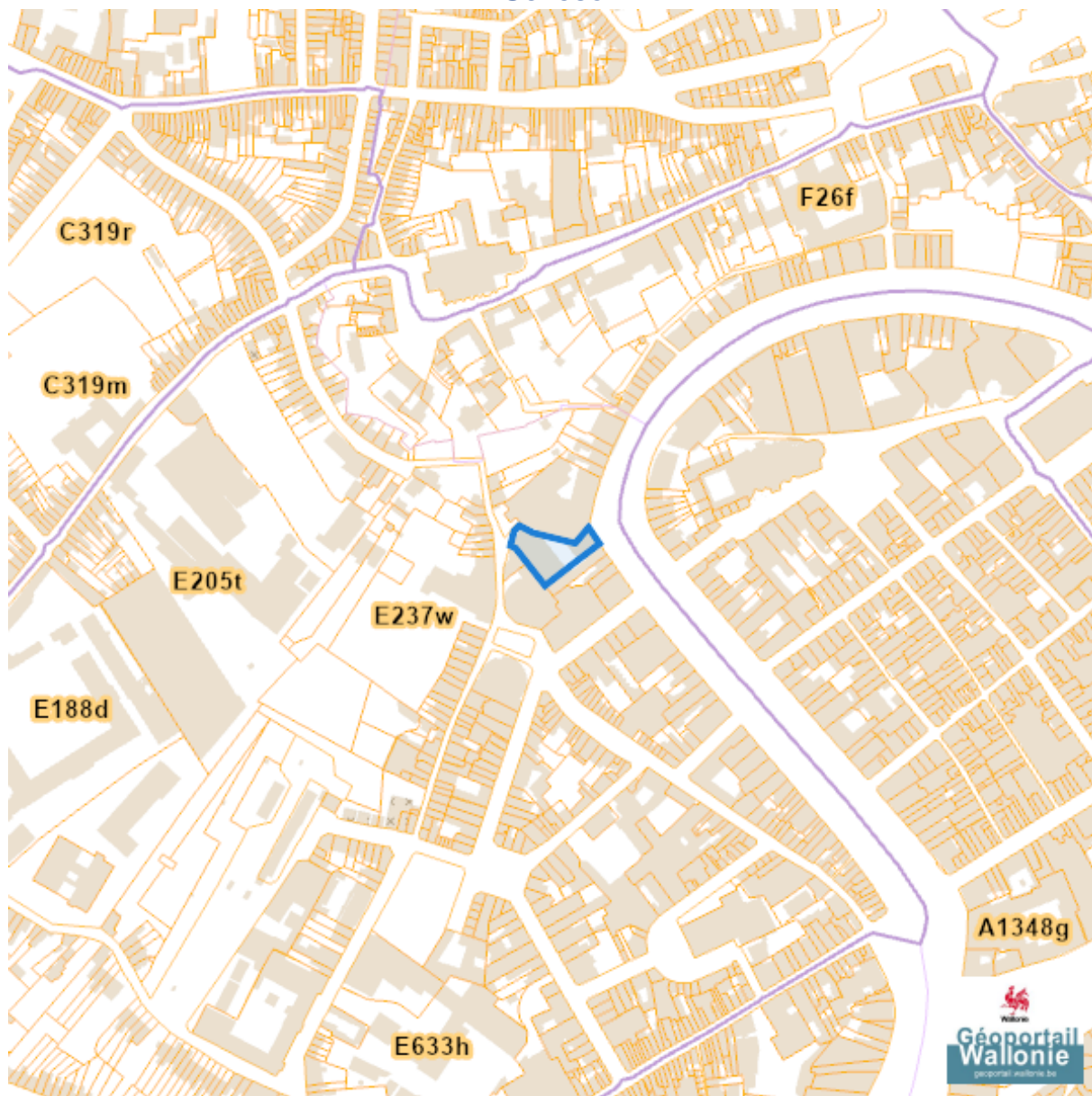
Boulevard de la Sauvenière (G1/4/) 110, 4000 Liège

Taxation des bénéficiaires résultant d'une révision du plan de secteur



Dossier: 24-00-4003/001

Seveso

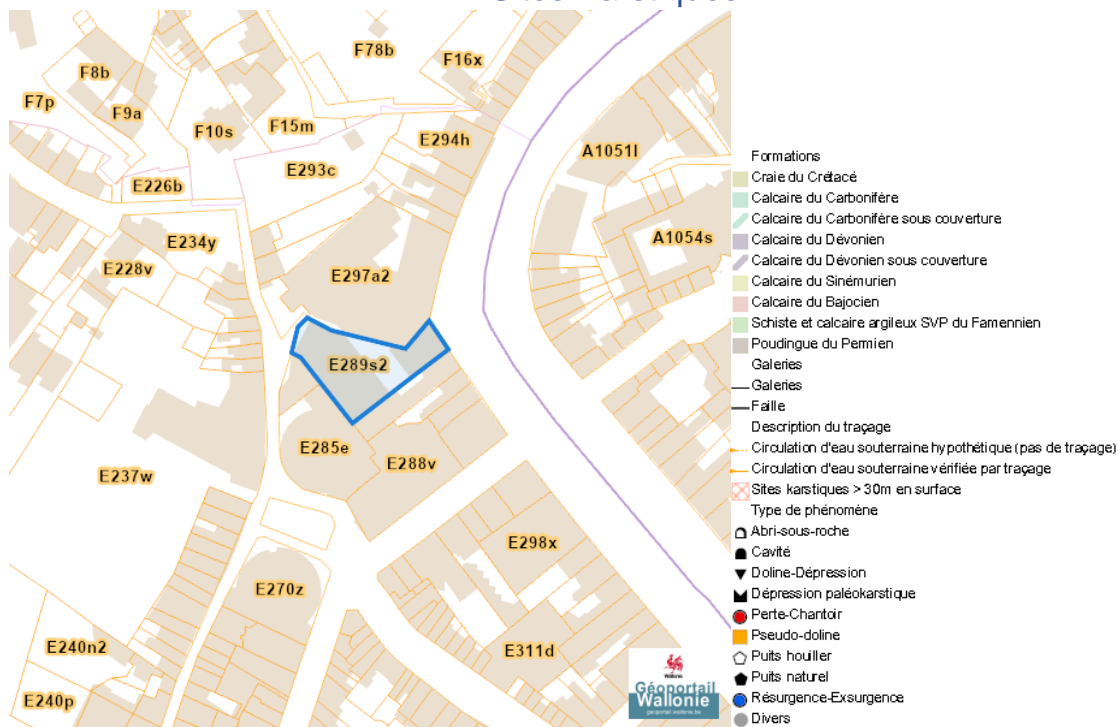


- Zone vulnérable basées sur un risque de probabilité d'effets dangereux supérieure à E-5 et sur une distance de 100m autour du site SEVESO
- Zone vulnérable basées sur un risque de probabilité d'effets dangereux comprise entre E-5 et E-6 et sur une distance de 200m autour du site SEVESO
- Zone vulnérable basées sur une courbe provisoire de risque et sur une distance de 200m autour du site SEVESO
- Seuil SEVESO
- Petits seuils SEVESO
- Grands seuils SEVESO
- Seuil SEVESO
- Petits seuils SEVESO
- Grands seuils SEVESO

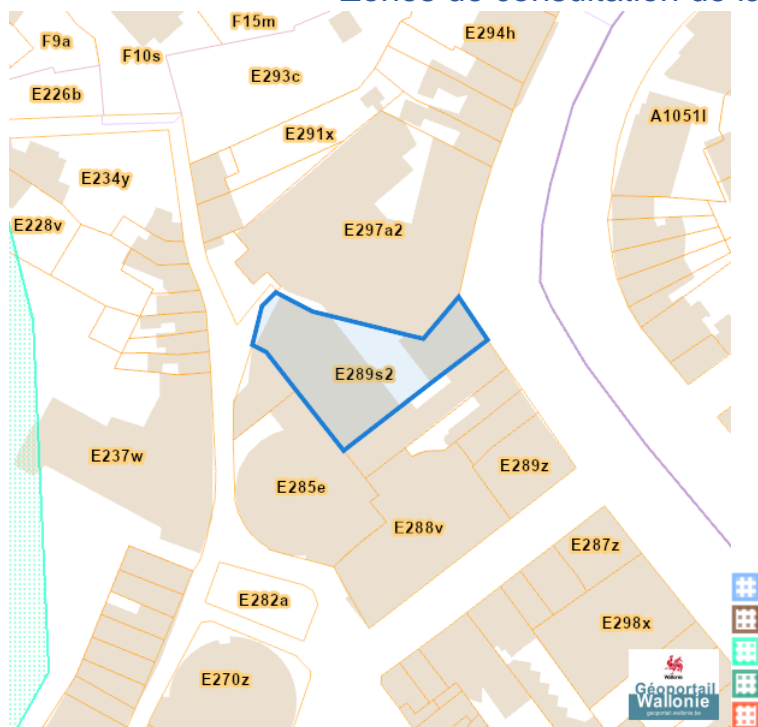
Sol et sous-sol

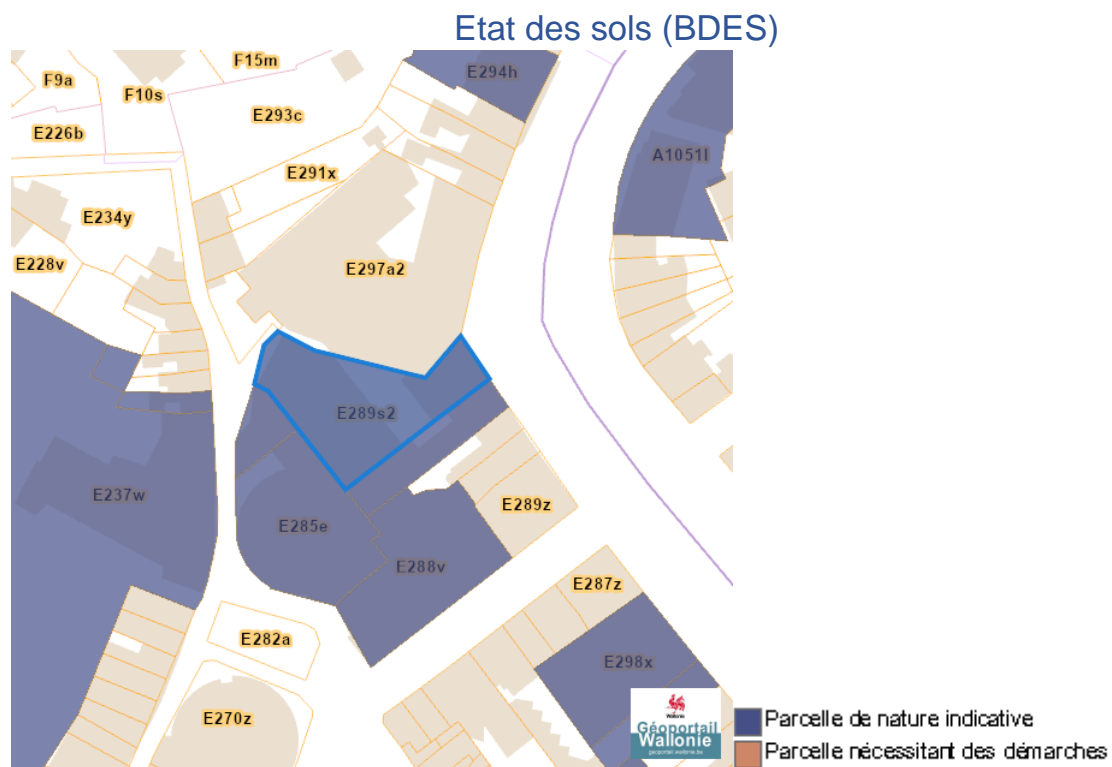


Sites Karstiques



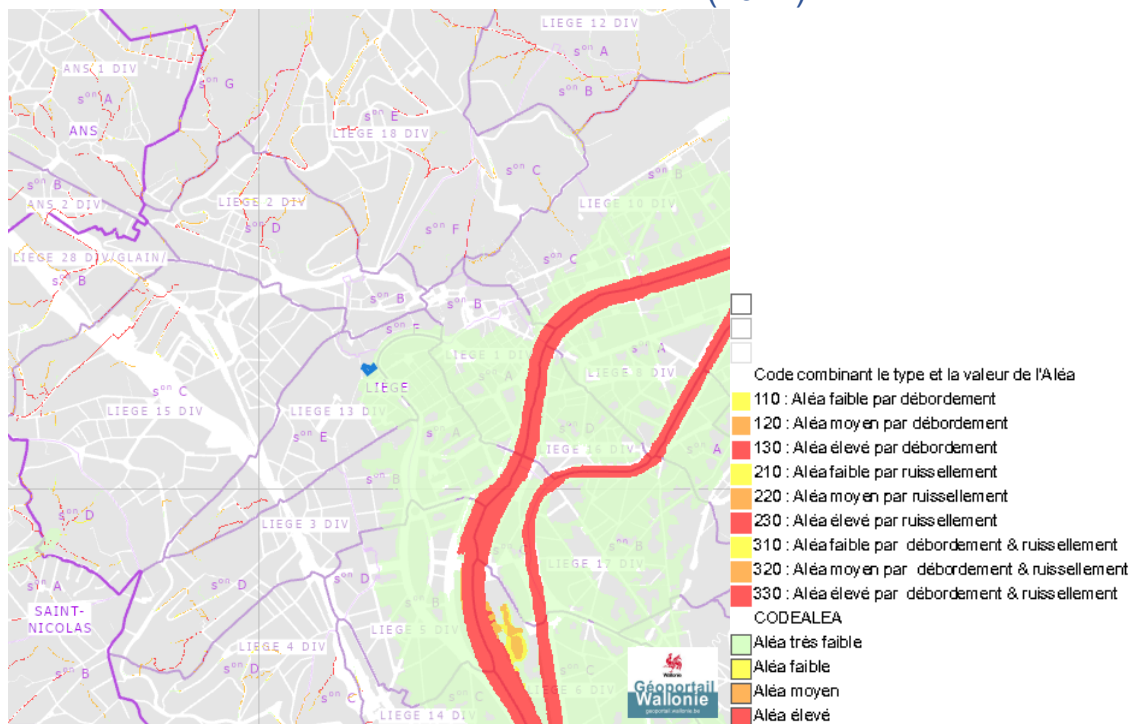
Zones de consultation de la DRIGM



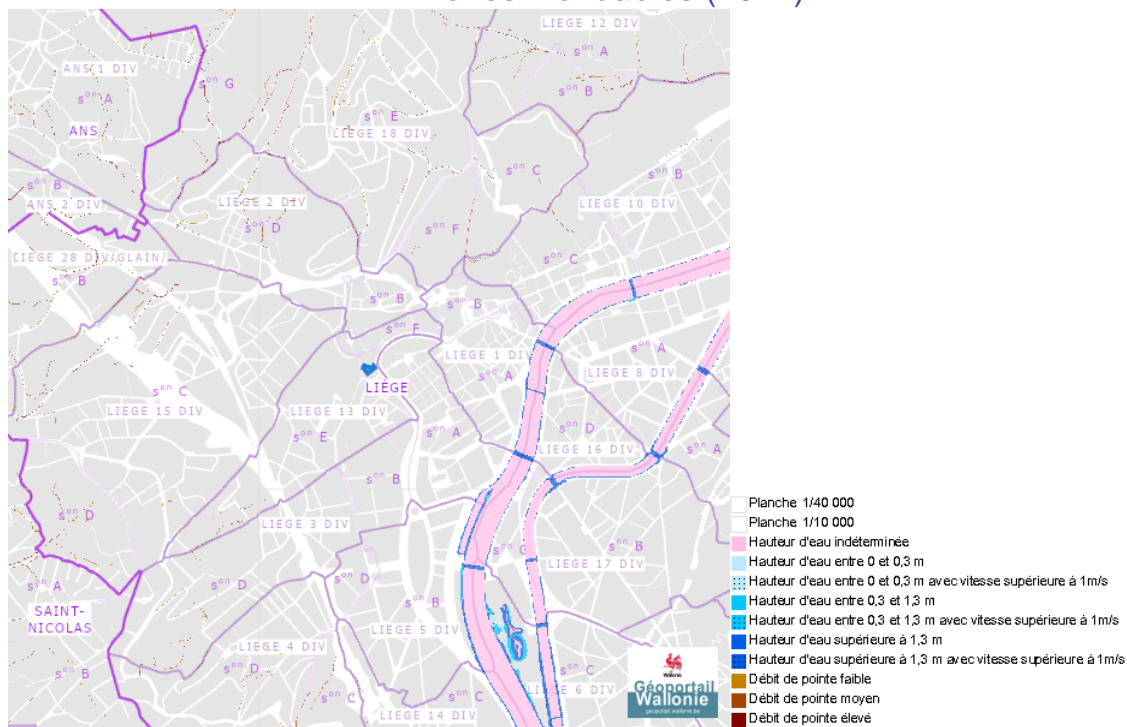


Eau

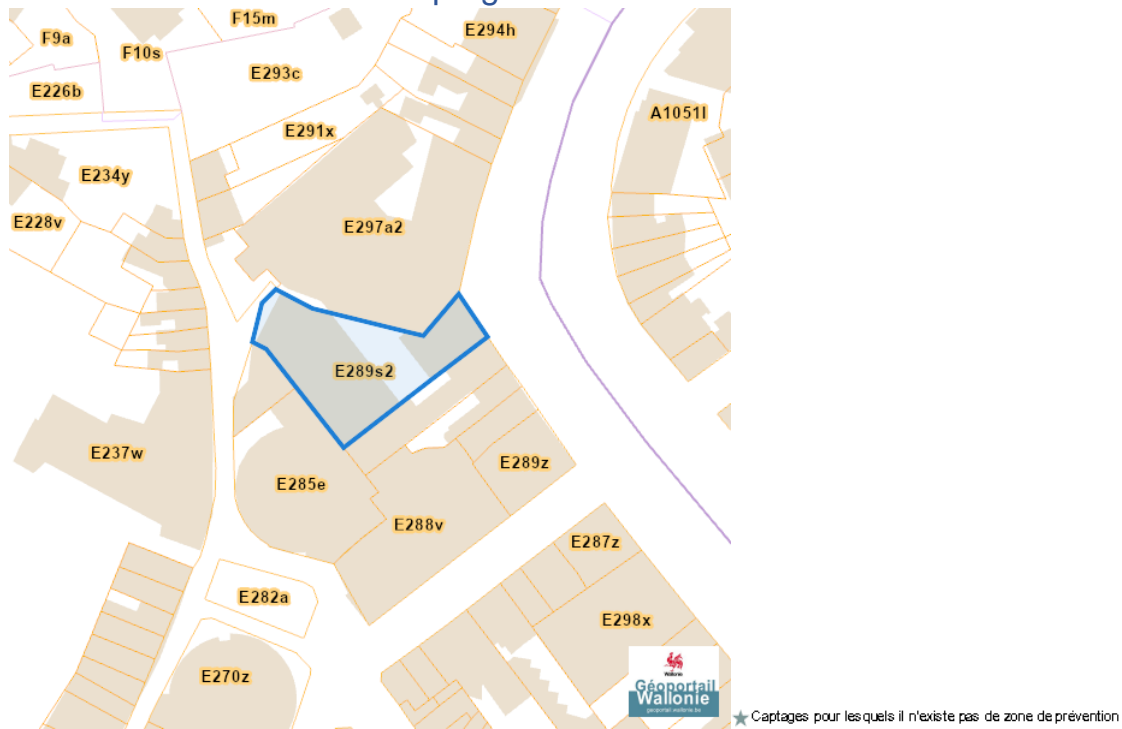
Aléa d'inondation (2021)



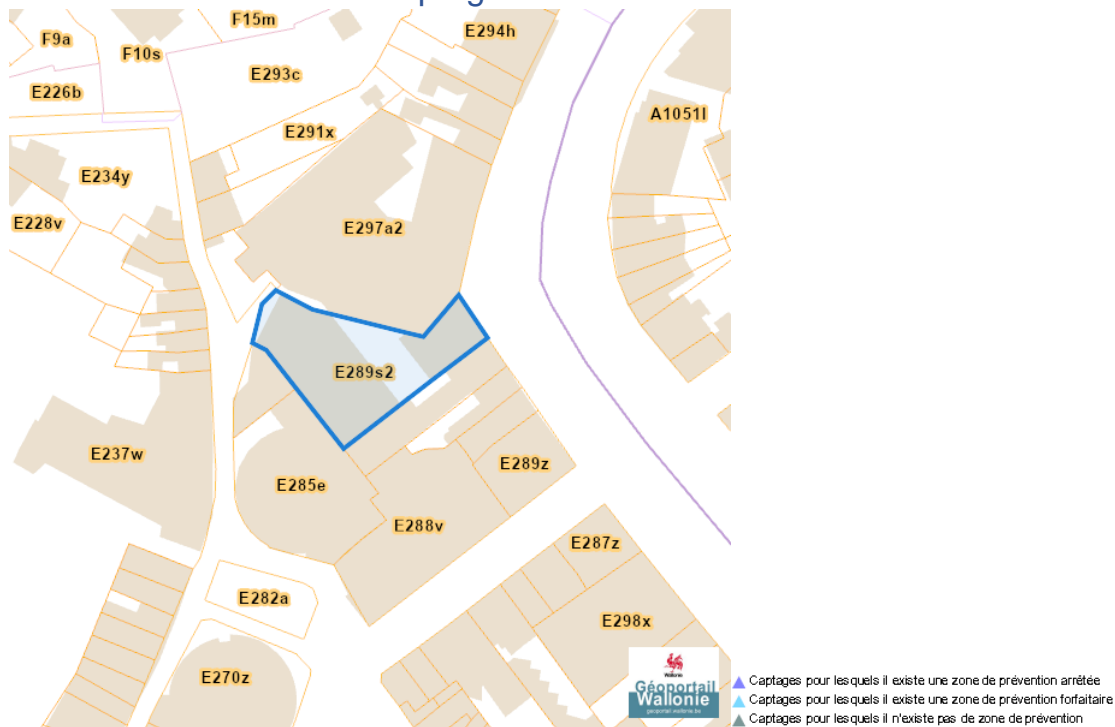
Zones inondables (2021)



Captages en eaux de surface

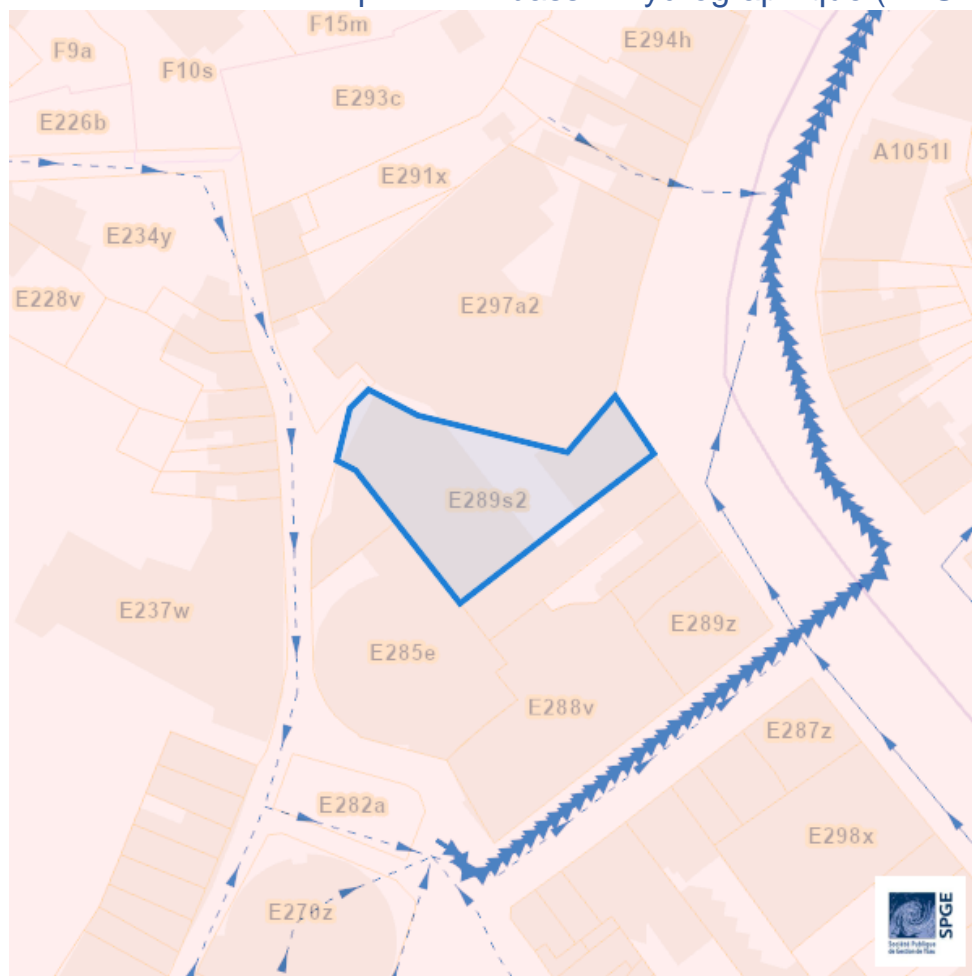


Captages en eaux souterraines



Boulevard de la Sauvenière (G1/4/) 110, 4000 Liège

Plan d'Assainissement par Sous-bassin Hydrographique (PASH)



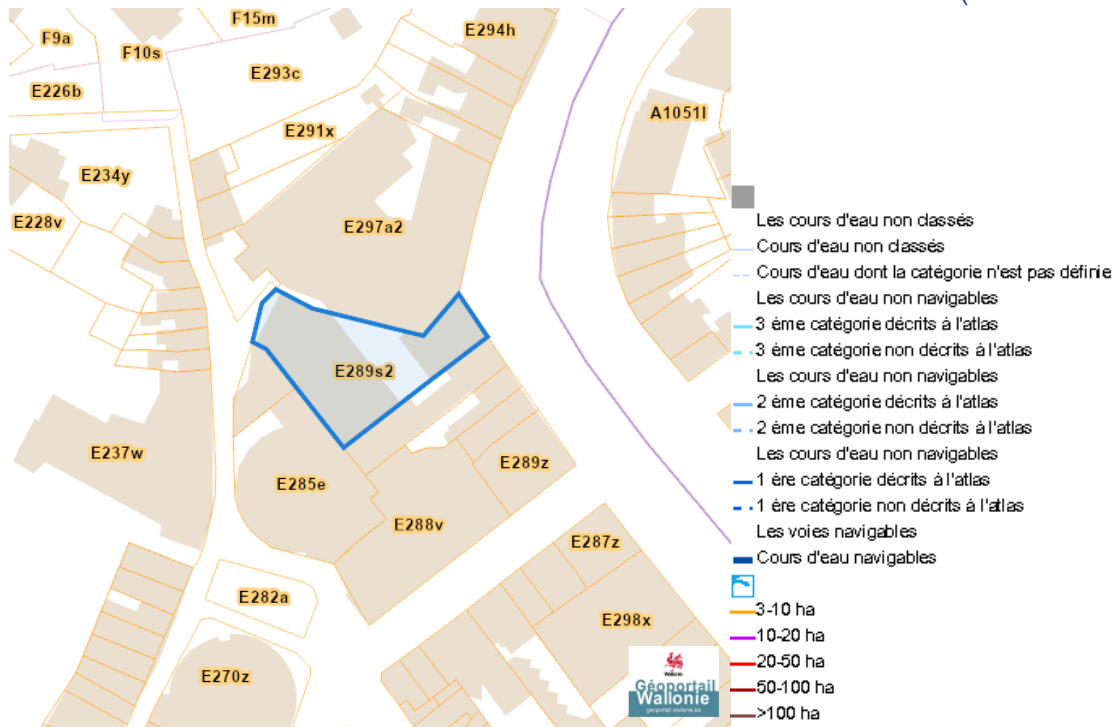
Dossier: 24-00-4003/001

Boulevard de la Sauvenière (G1/4/) 110, 4000 Liège

- Assainissement collectif
 -  Collectif
 -  Collectif hors zone urbanisable
- Assainissement autonome
 -  Autonome
- Assainissement transitoire
 -  Transitoire
- Collecteurs gravitaires
 -  Collecteur gravitaire - Existant (localisation vérifiée)
 -  Collecteur gravitaire - Existant (schématique, localisation à vérifier)
 -  Collecteur gravitaire - En construction
 -  Collecteur gravitaire - A l'étude
- Collecteurs sous pression
 -  Collecteur sous-pression - Existant (localisation vérifiée)
 -  Collecteur sous-pression - Existant (schématique, localisation à vérifier)
 -  Collecteur sous-pression - En construction
 -  Collecteur sous-pression - A l'étude
- Type de système
 -  Strictement eaux usées
 -  Strictement eaux claires
- Unitaire (eaux usées et claires)
 -  Egout gravitaire - Existant (localisation vérifiée)
 -  Egout gravitaire - Existant (schématique, localisation à vérifier)
 -  Egout gravitaire - En construction
 -  Egout gravitaire - A l'étude
 -  Egout gravitaire - Existence à vérifier auprès de la commune
- Egout sous pression
 -  Egout sous pression - Existant (localisation vérifiée)
 -  Egout sous pression - Existant (schématique, localisation à vérifier)
 -  Egout sous pression - En construction
 -  Egout sous pression - A l'étude
 -  Egout sous pression - Existence à vérifier auprès de la commune
- Pompage
 -  Existant
 -  En construction
 -  A l'étude
- Publiques
 -  Existant
 -  En construction
 -  A l'étude
 -  A déclasser
 -  Hors Wallonie

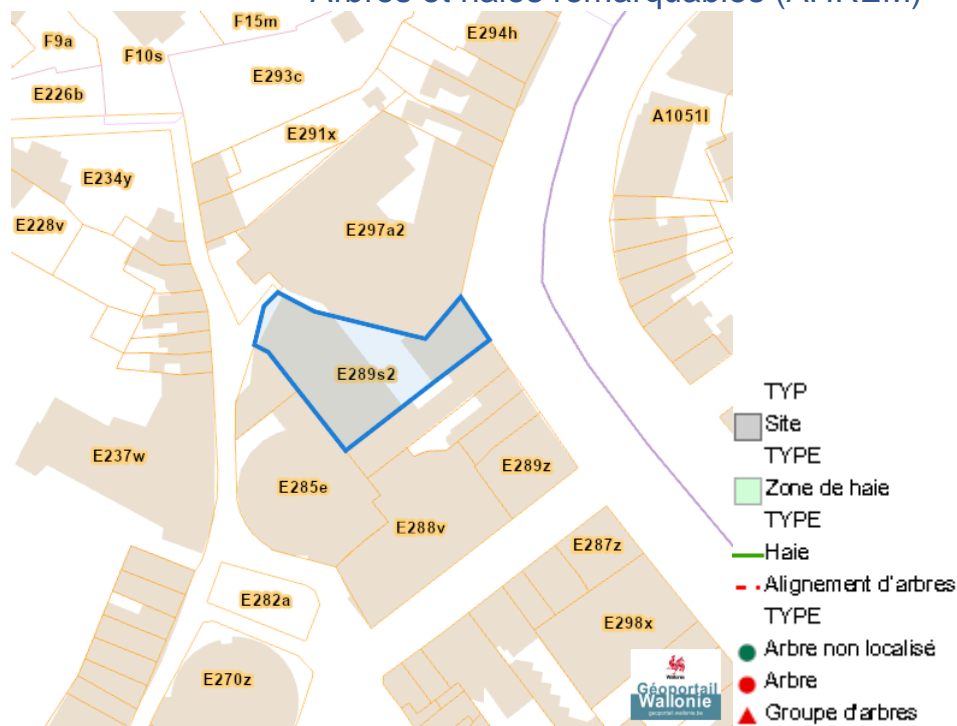
Dossier: 24-00-4003/001

Axes de ruissellement concentré et données associées (LIDAXES)

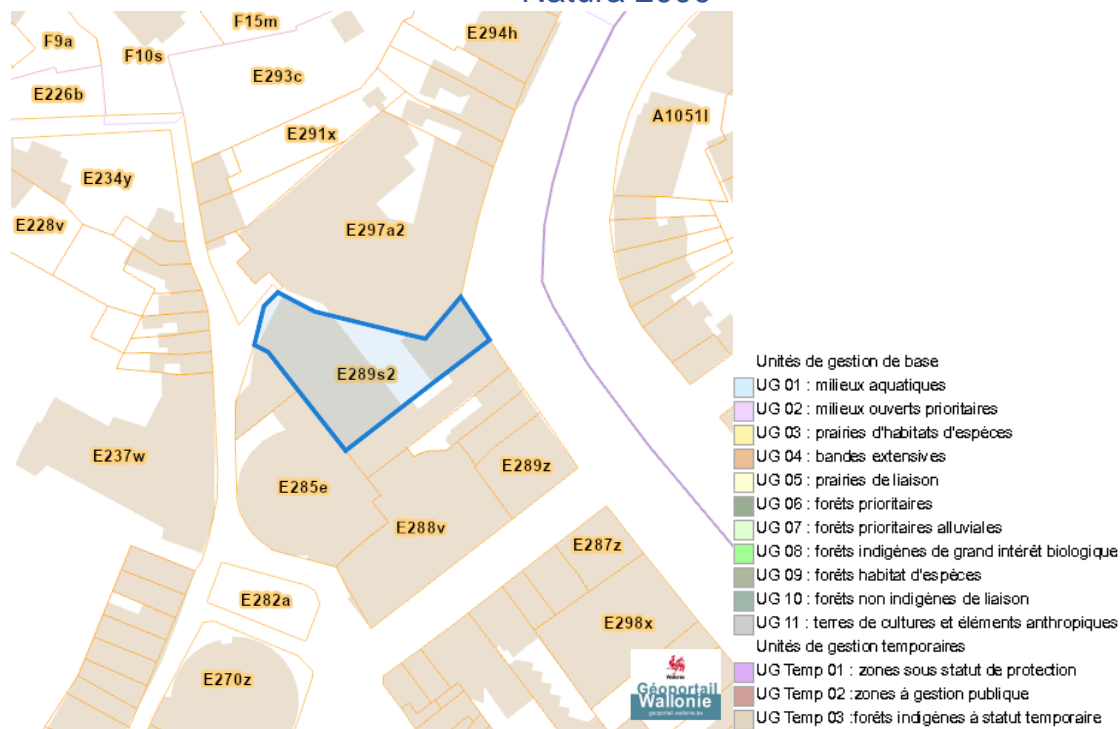


Nature

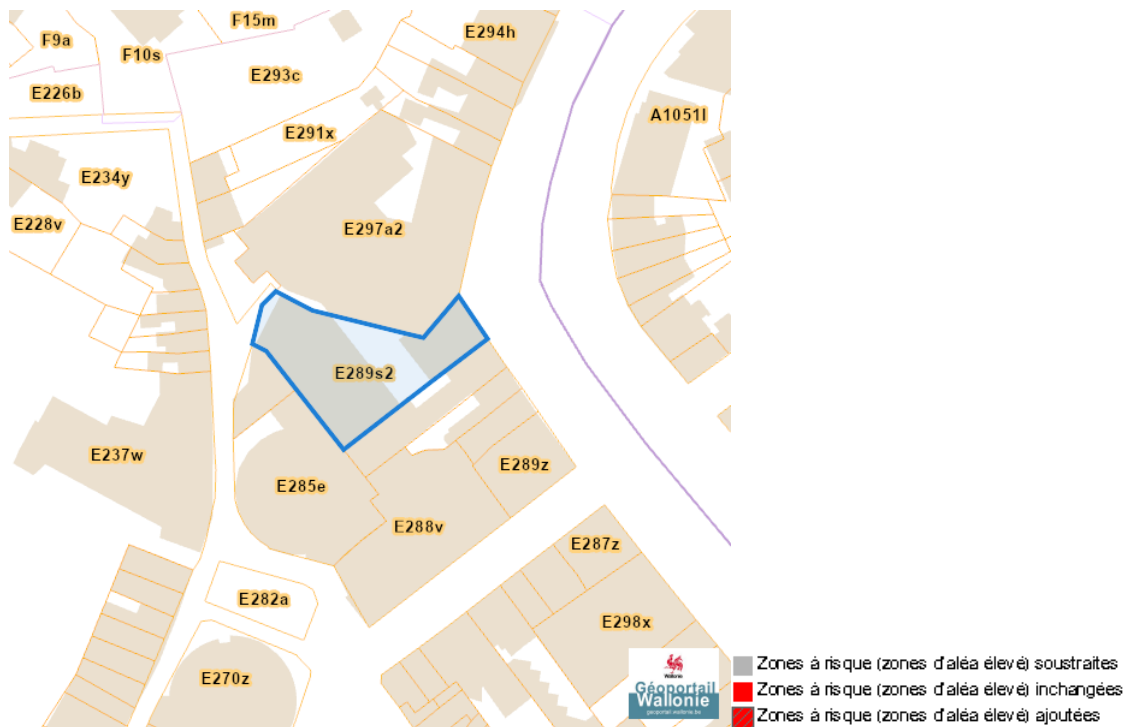
Arbres et haies remarquables (AHREM)



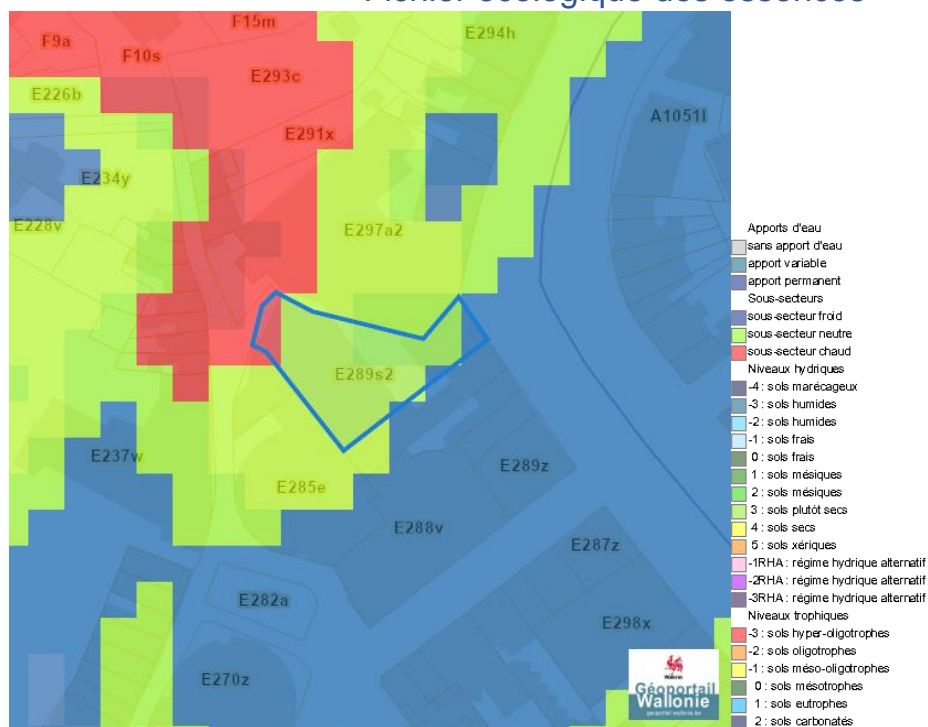
Natura 2000



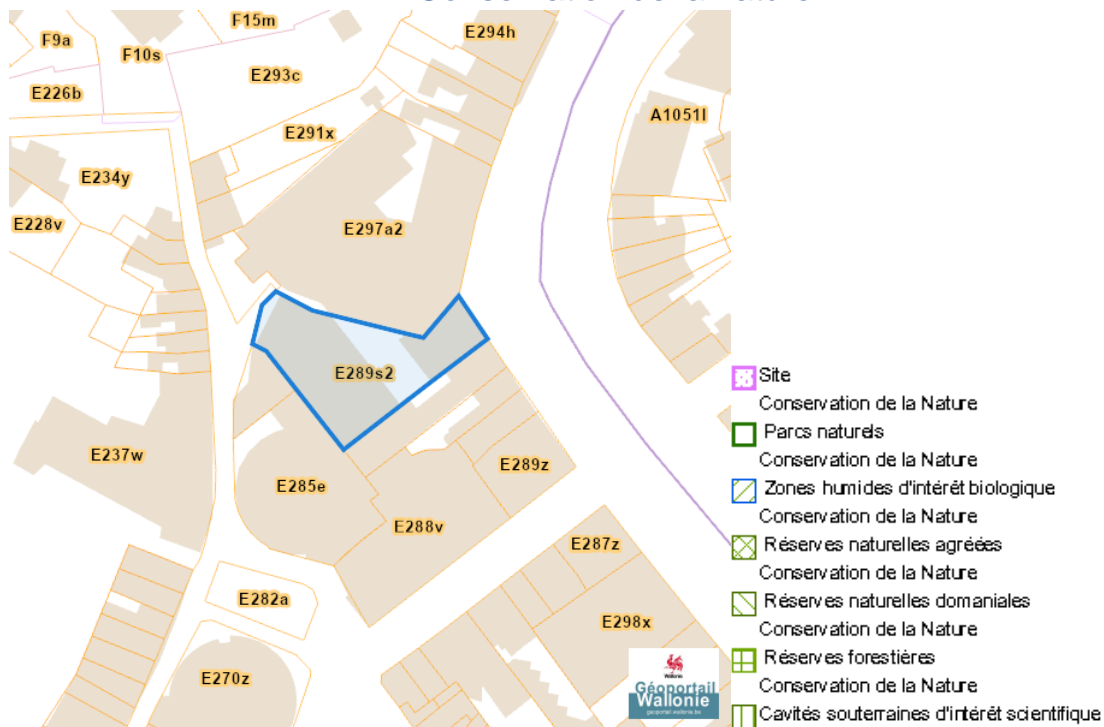
Loi sur le contrat d'assurance terrestre



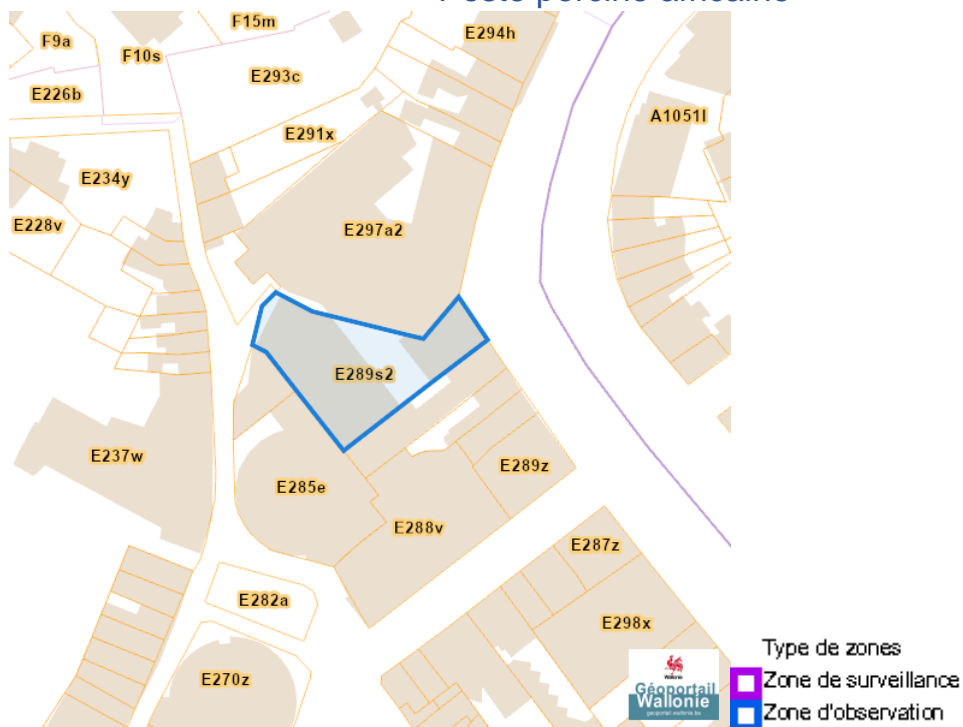
Fichier écologique des essences



Conservation de la nature



Peste porcine africaine



Boulevard de la Sauvenière (G1/4/) 110, 4000 Liège

Parcelle agricole anonyme 2019 (SIGEC)

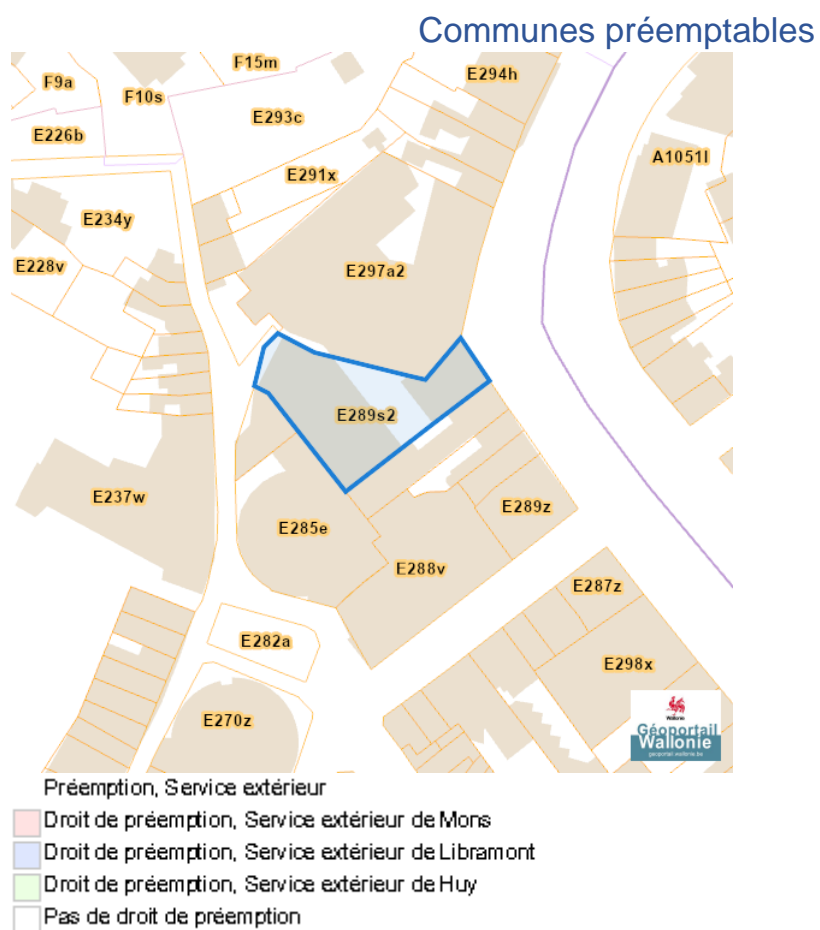


Parcelle agricole anonyme 2022 (SIGEC)



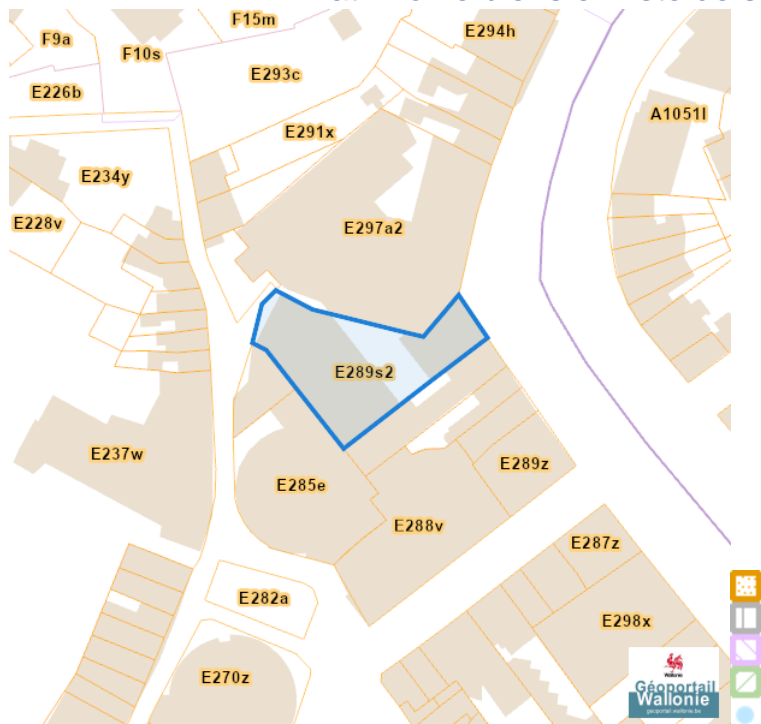
Dossier: 24-00-4003/001

Droit de préemption

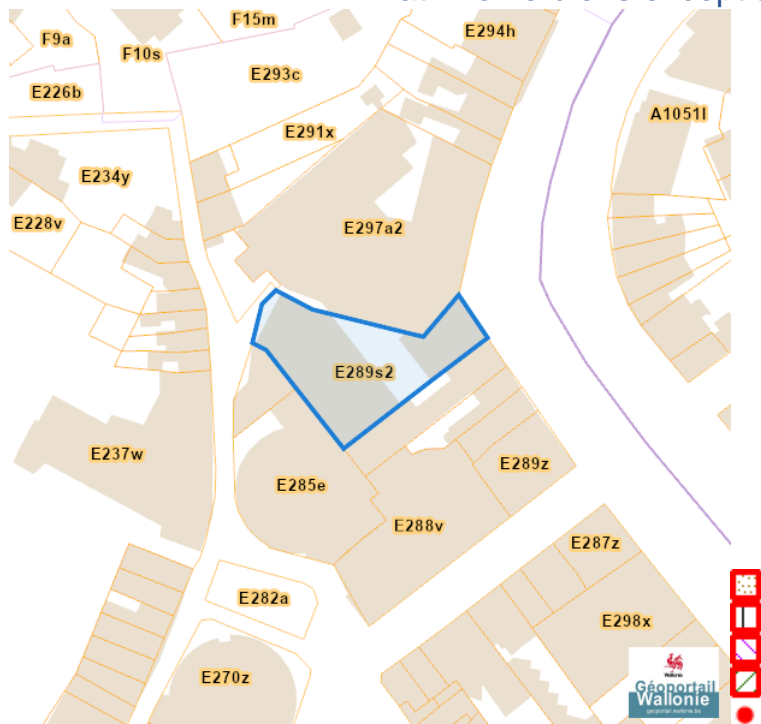


Patrimoine immobilier

Patrimoine biens en liste de sauvegarde

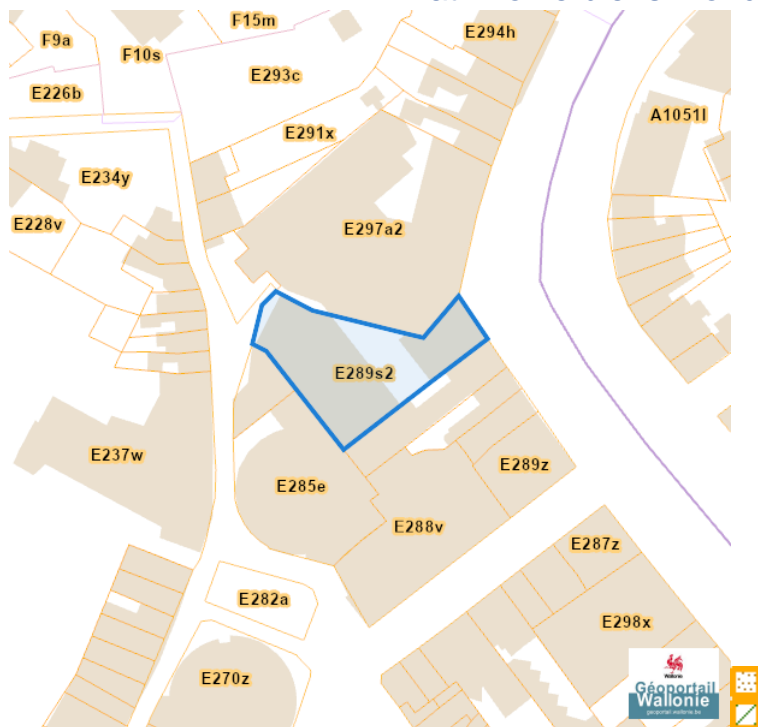


Patrimoine biens exceptionnels

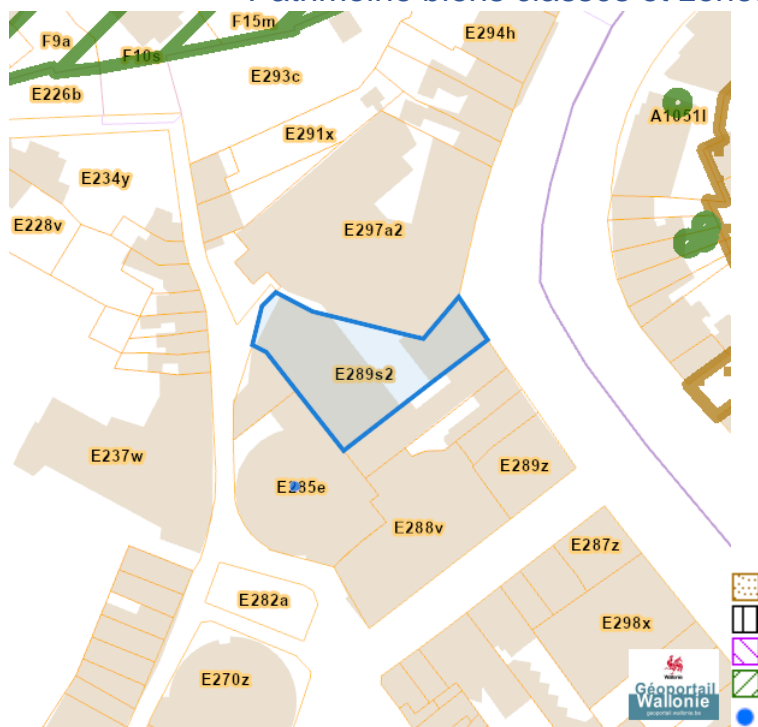


Boulevard de la Sauvenière (G1/4/) 110, 4000 Liège

Patrimoine biens mondiaux



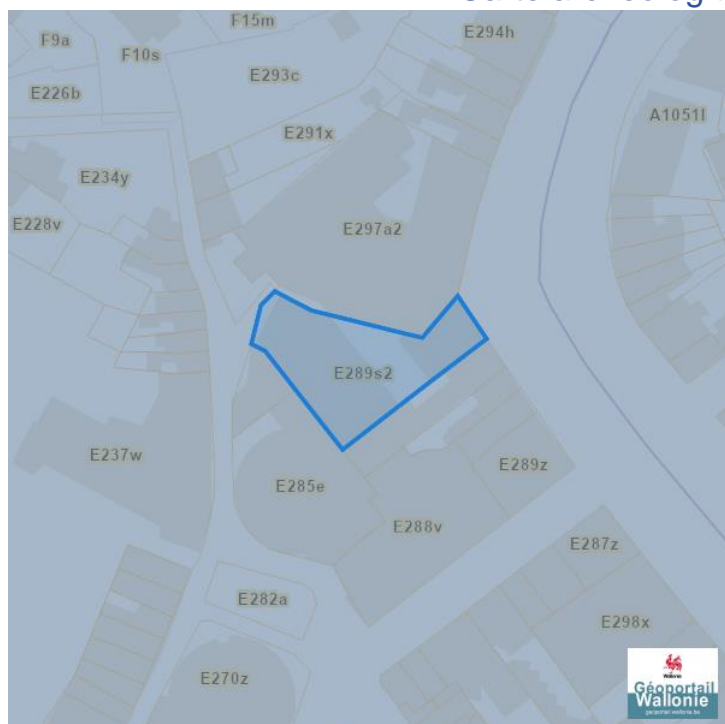
Patrimoine biens classés et zones de protection



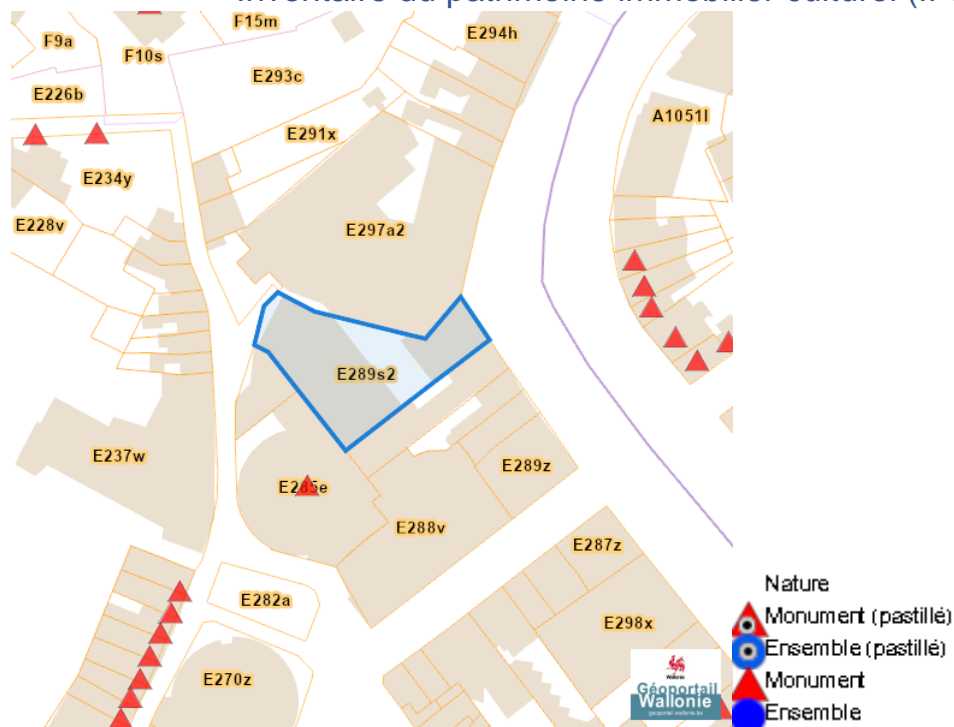
Dossier: 24-00-4003/001

Boulevard de la Sauvenière (G1/4/) 110, 4000 Liège

Carte archéologique



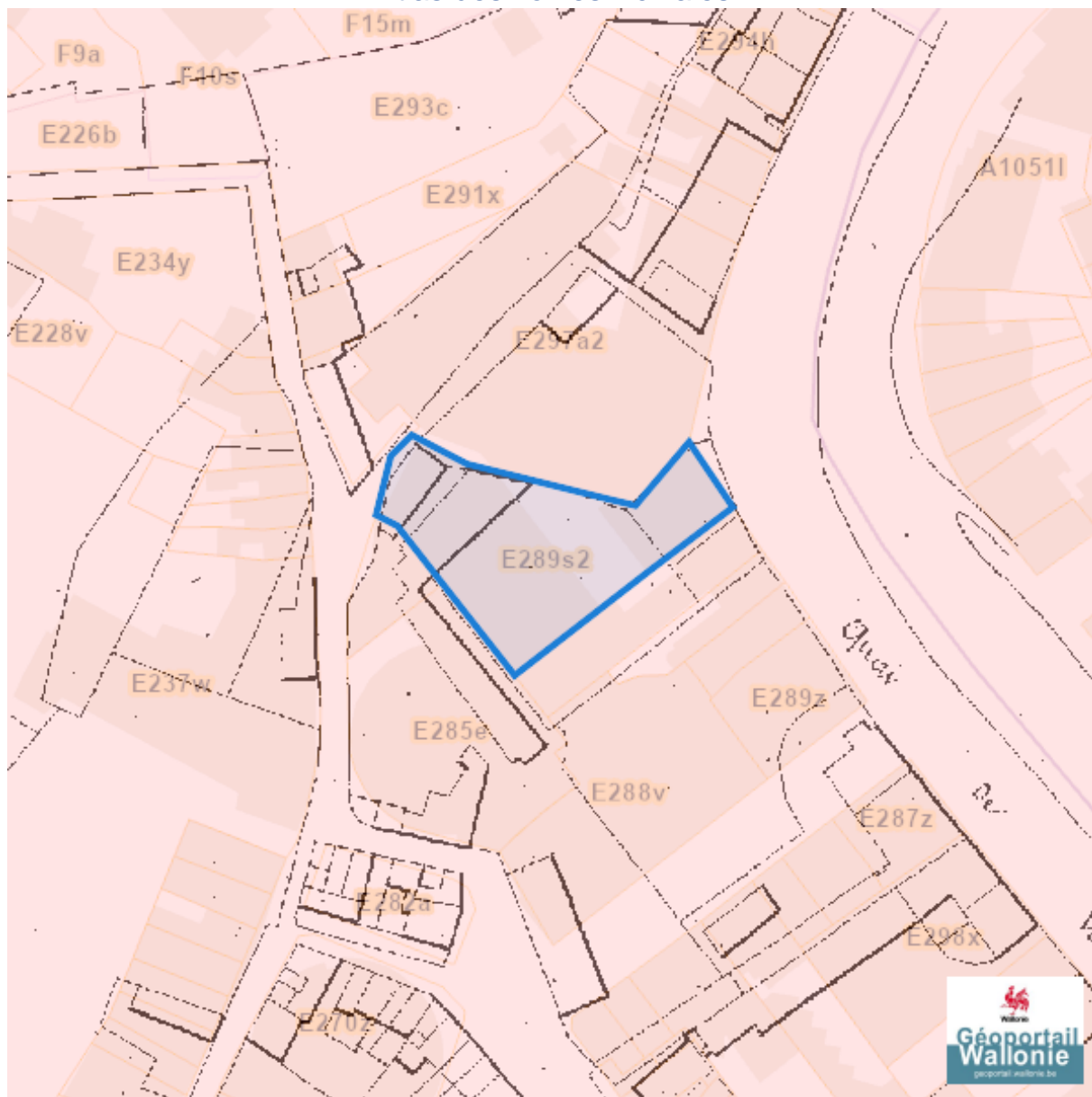
Inventaire du patrimoine immobilier culturel (IPIC)



Dossier: 24-00-4003/001

Cartes historiques

Atlas des voiries vicinales



Autres cartes

Réseau routier régional et bornes associées

