

DC à la carte



Rue de Condé 5, 7050 Herchies
53040E0389/02P000

Lieu
Environs
Cadastre
Plan régional
Amenagement du territoire
Sol et sous-sol
Eau
Nature
Droit de préemption
Patrimoine immobilier
Cartes historiques
Autres cartes

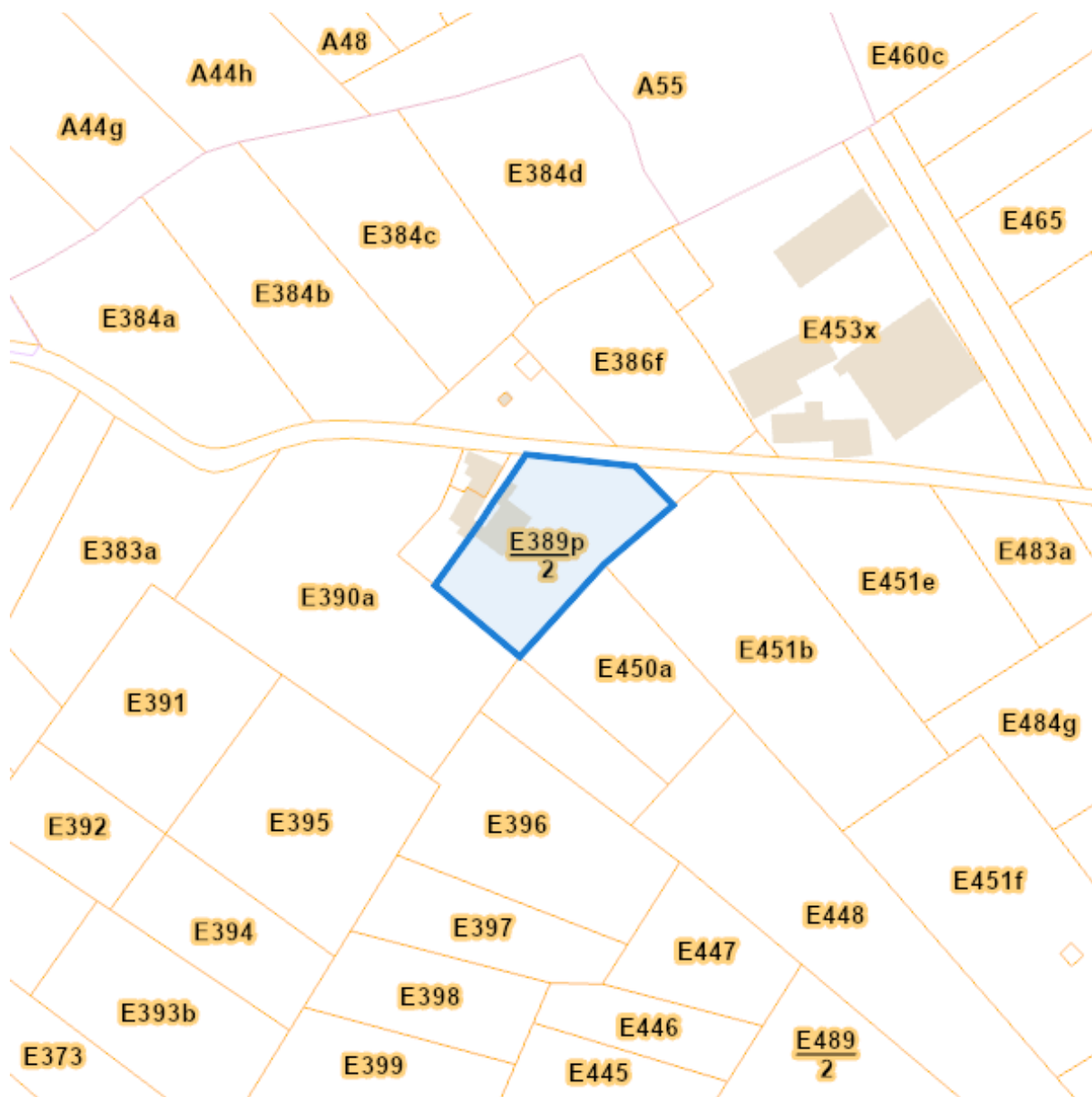
Dossier: 22-AW-0222/001

Lieu



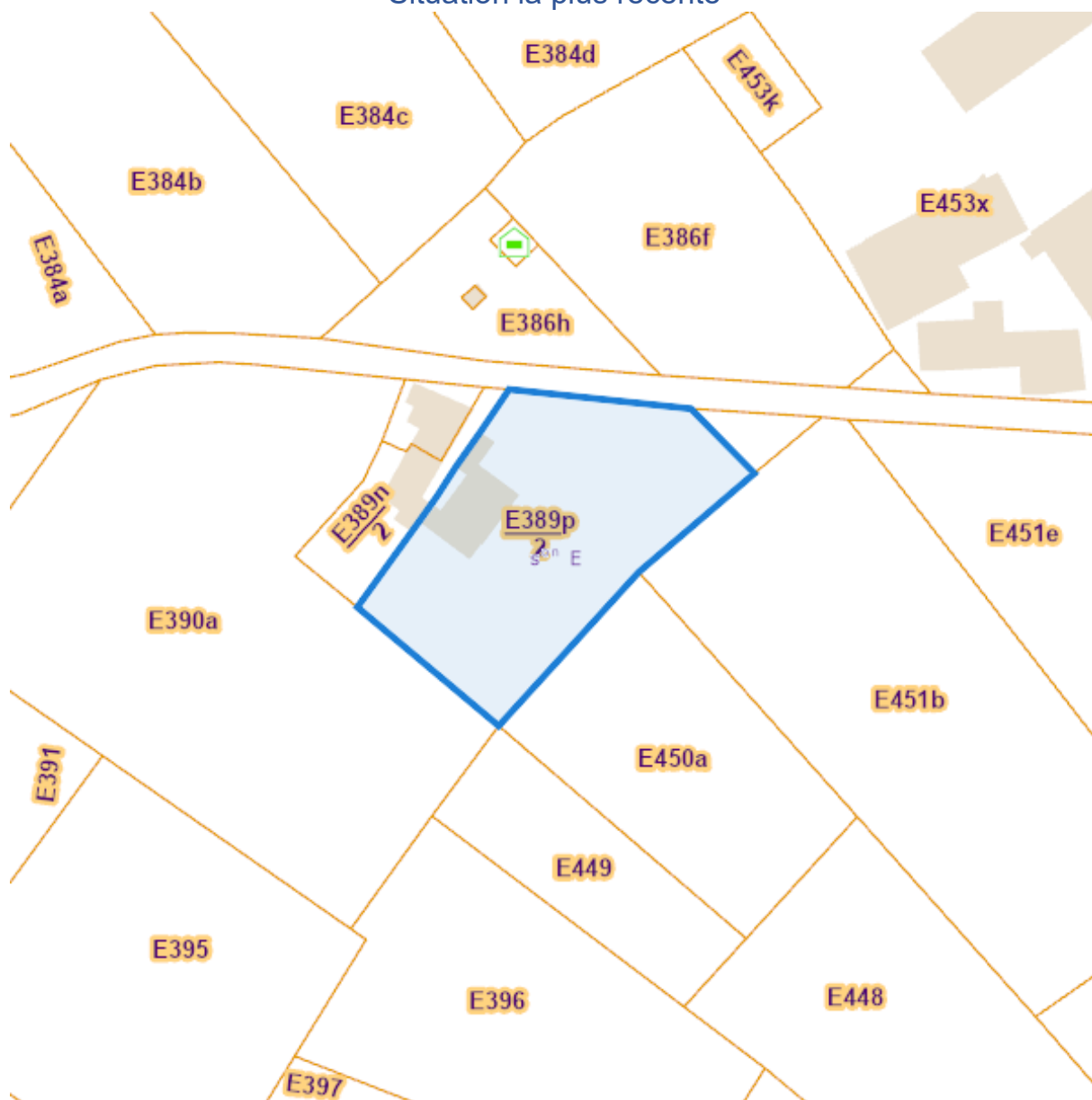
Dossier: 22-AW-0222/001

Environs



Cadastre

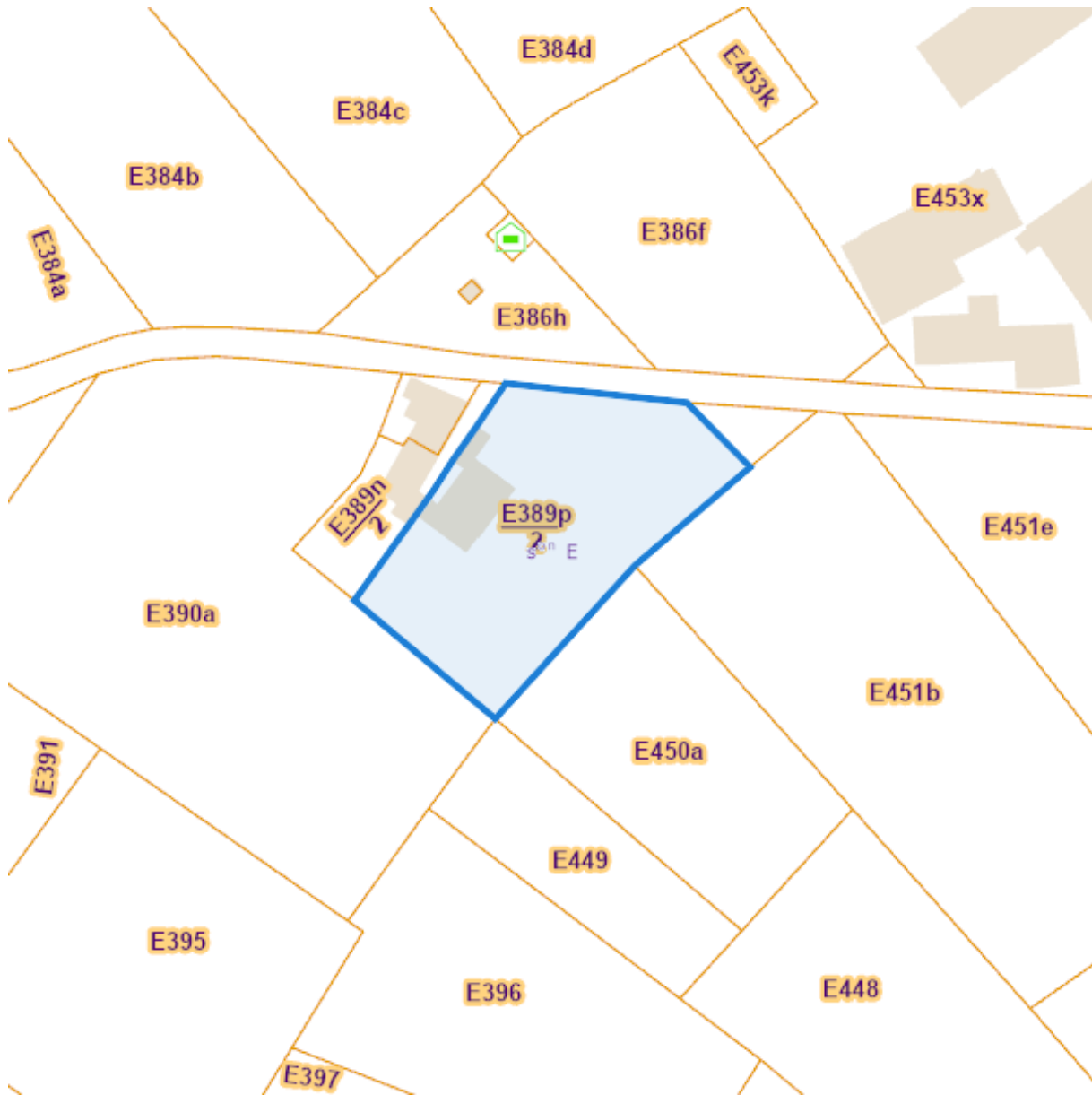
Situation la plus récente



eservices.minfin.fgov.be

Dossier: 22-AW-0222/001

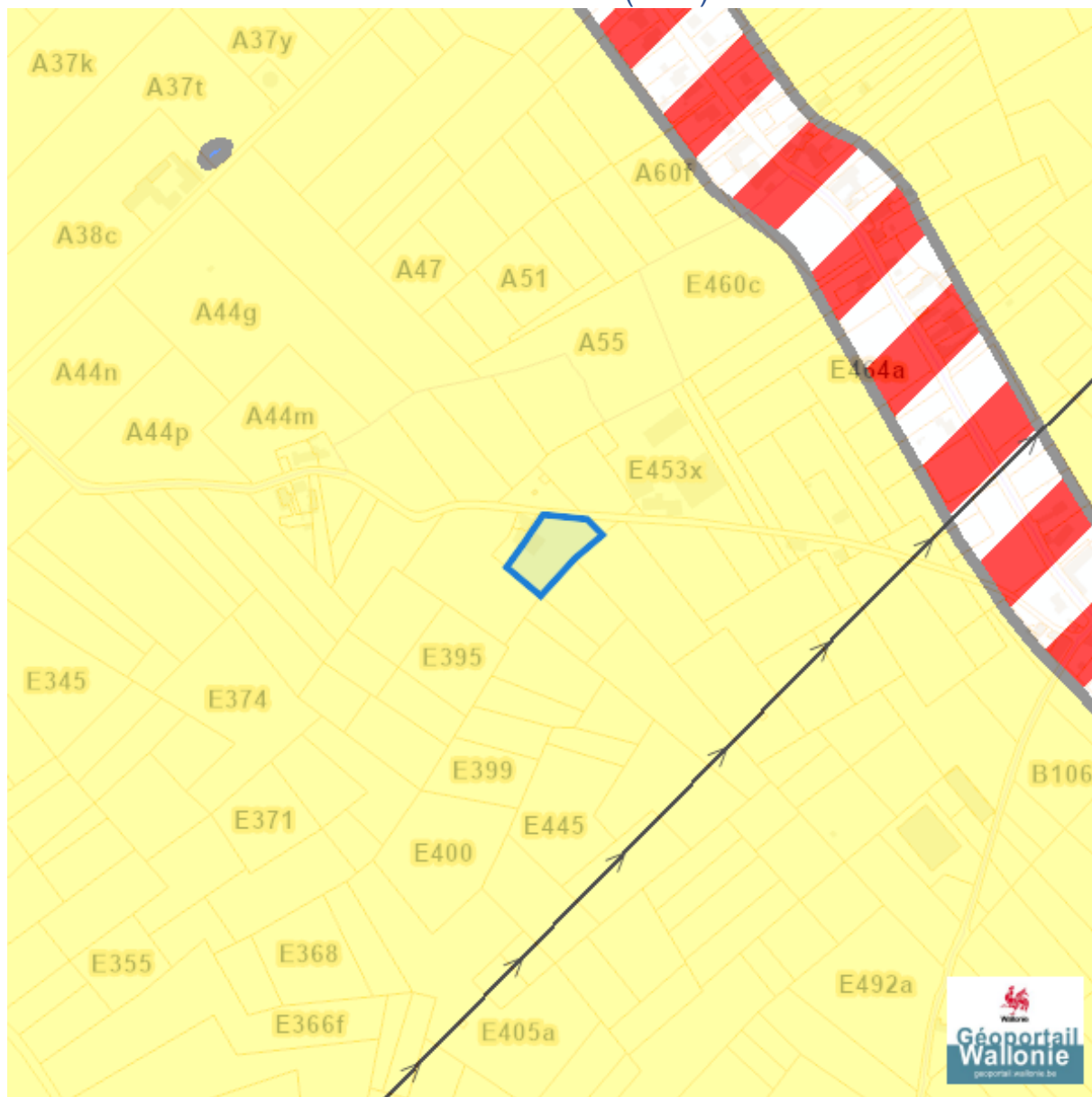
Situation fiscale
































eservices.minfin.fgov.be

Plan régional

Plan de secteur (PDS)

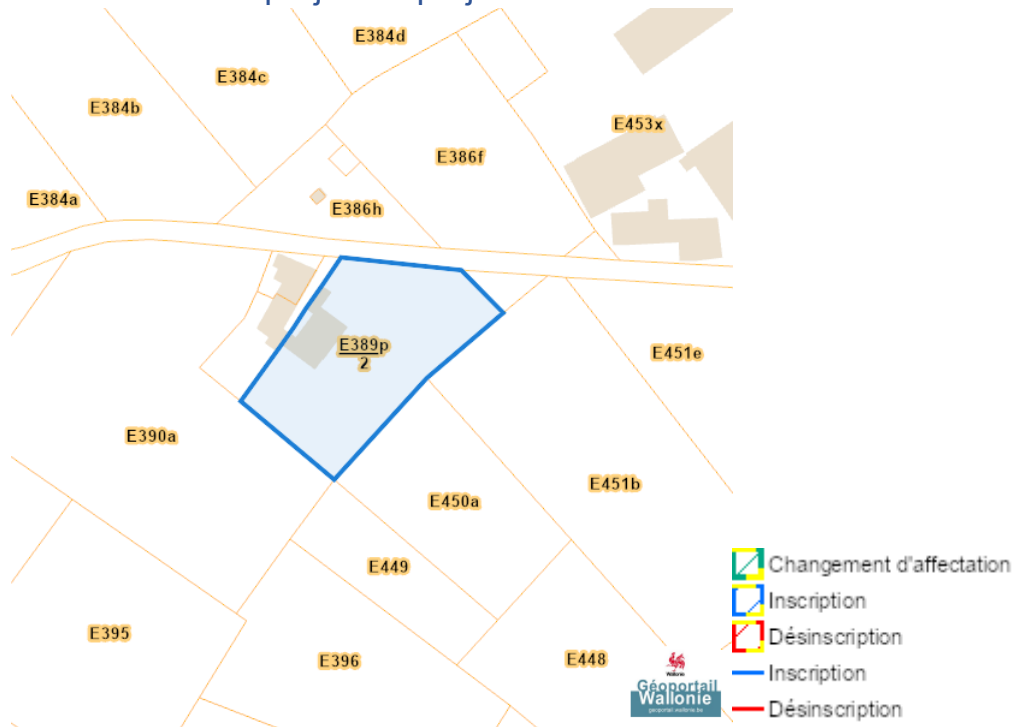


Rue de Condé 5, 7050 Herchies

	Habitat
	Habitat à caractère rural
	Habitat vert
	Services publics et équipements communautaires
	Centre d'enfouissement technique
	Centre d'enfouissement technique désaffecté
	Loisirs
	Servitude particulière
	Activité économique mixte
	Activité économique industrielle
	Activité économique spécifique Agro-Economique
	Activité économique spécifique Grande Distribution
	Activité économique spécifique Risque majeur
	Dépendances d'extraction
	Extraction à destination agricole
	Extraction à destination forestière
	Extraction à destination espaces verts
	Extraction à destination zone naturelle
	Aménagement communal concerté
	Aménagement communal concerté à caractère économique
	Enjeu communal
	Enjeu régional
	Agricole
	Forestière
	Espaces verts
	Naturelle
	Parc
	Eau
	Non affectée ("zone blanche")

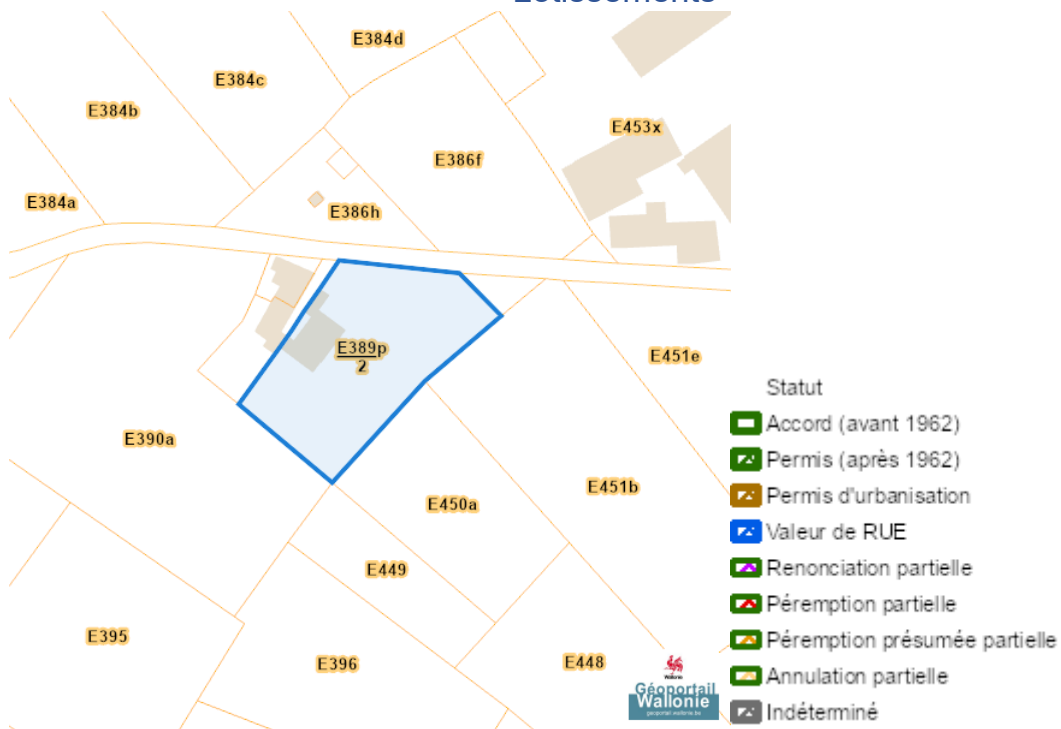
Dossier: 22-AW-0222/001

Avant-projets et projets de modification du Plan du Secteur

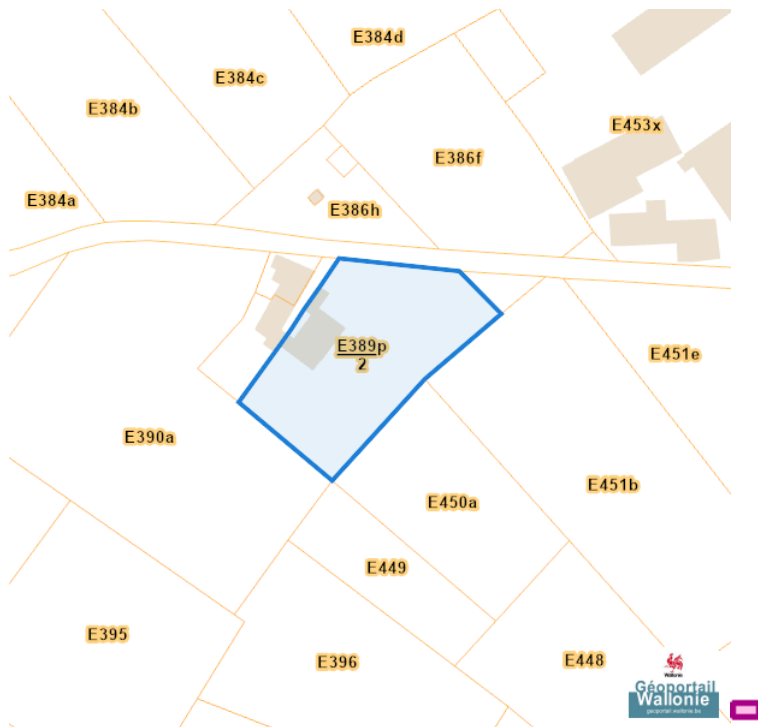


Aménagement du territoire

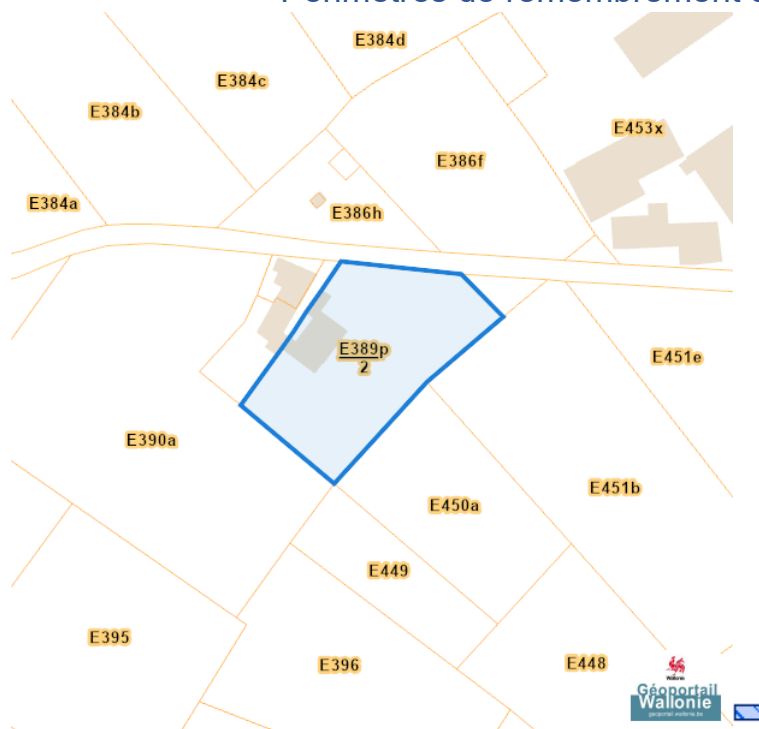
Lotissements



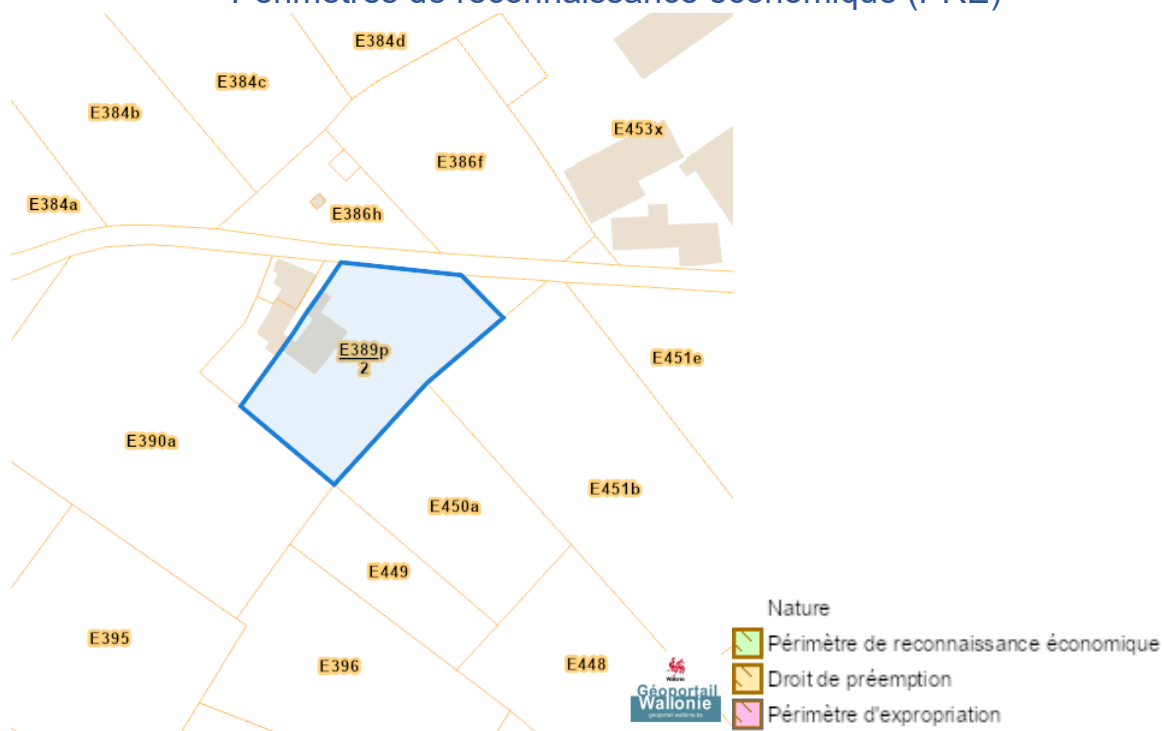
Plan Habitat Permanent



Périmètres de remembrement urbain (PRU)

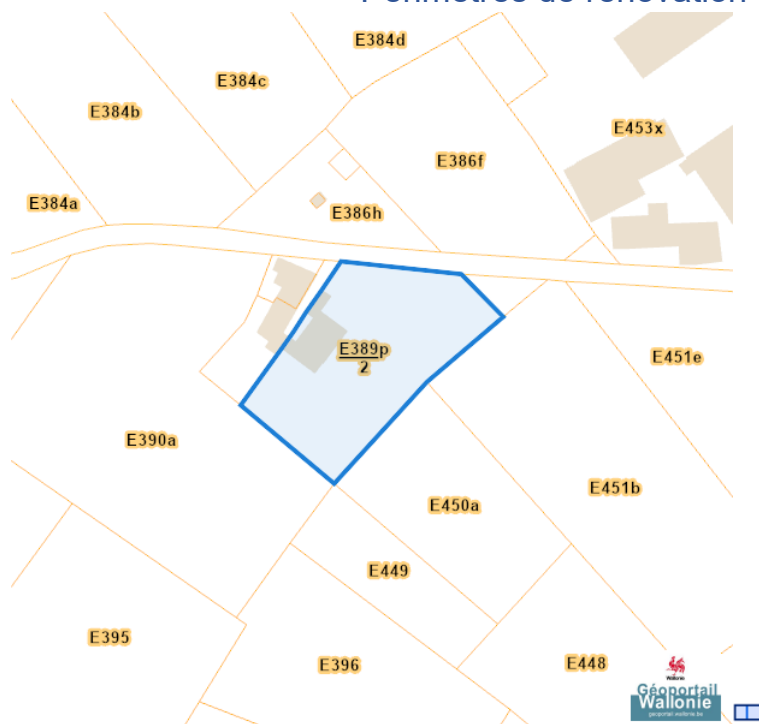


Périmètres de reconnaissance économique (PRE)

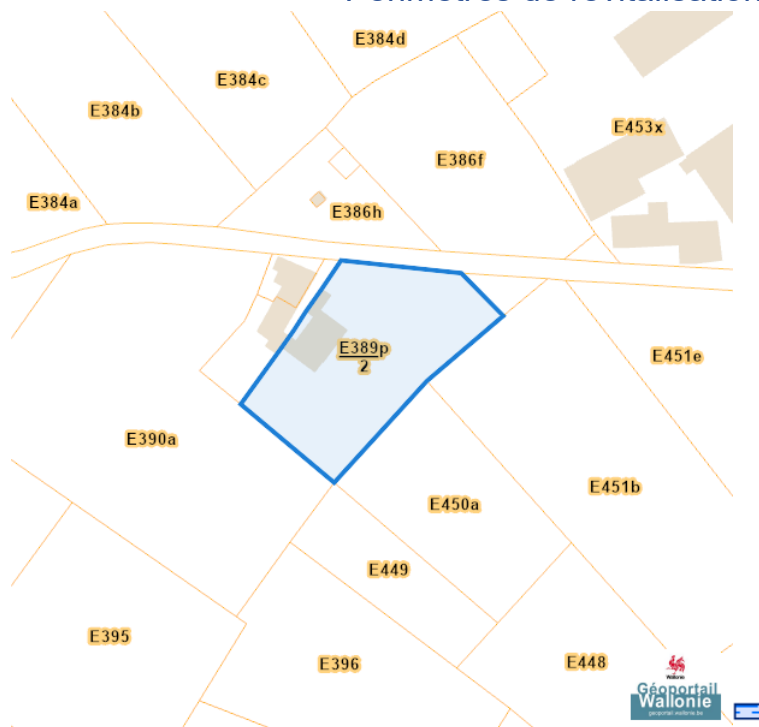


Rue de Condé 5, 7050 Herchies

Périmètres de rénovation urbaine



Périmètres de revitalisation urbaine



Dossier: 22-AW-0222/001

Rue de Condé 5, 7050 Herchies

Schéma d'Orientation Local (SOL)

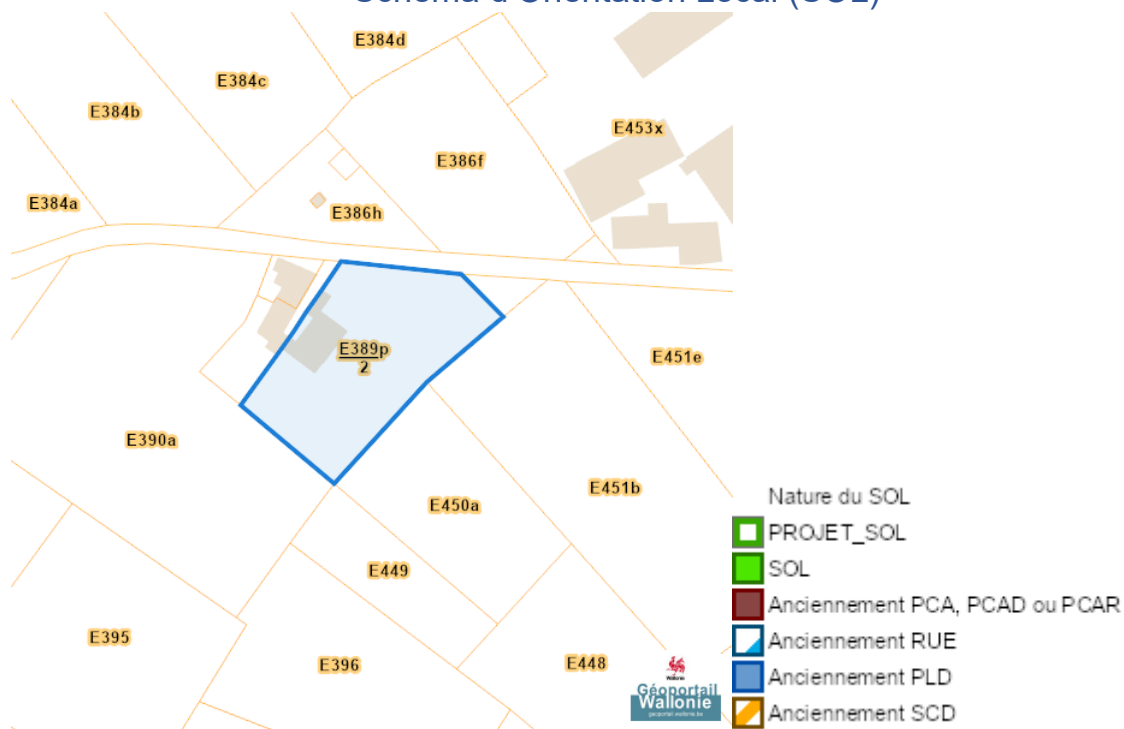
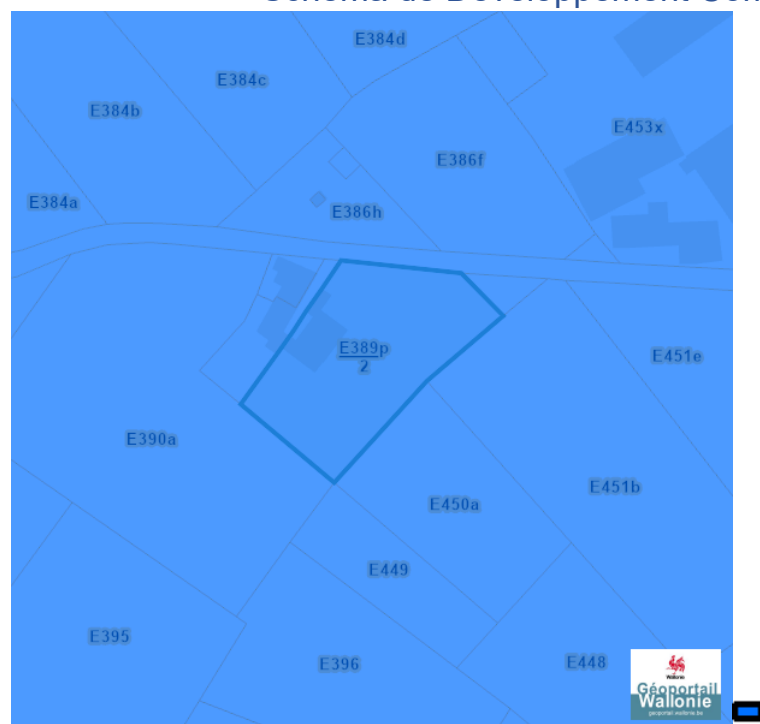
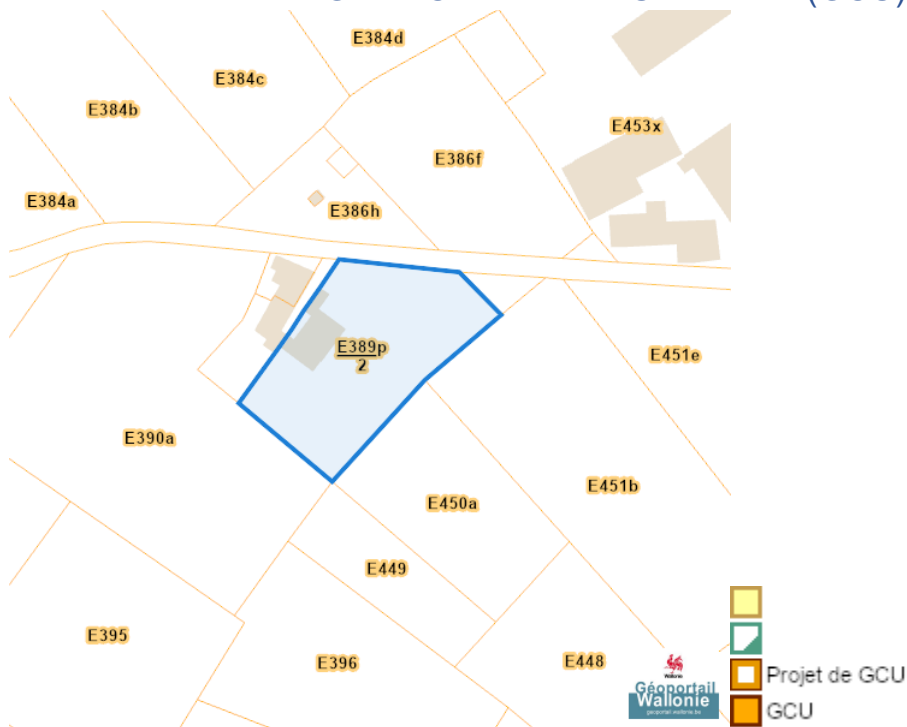


Schéma de Développement Communal (SDC)

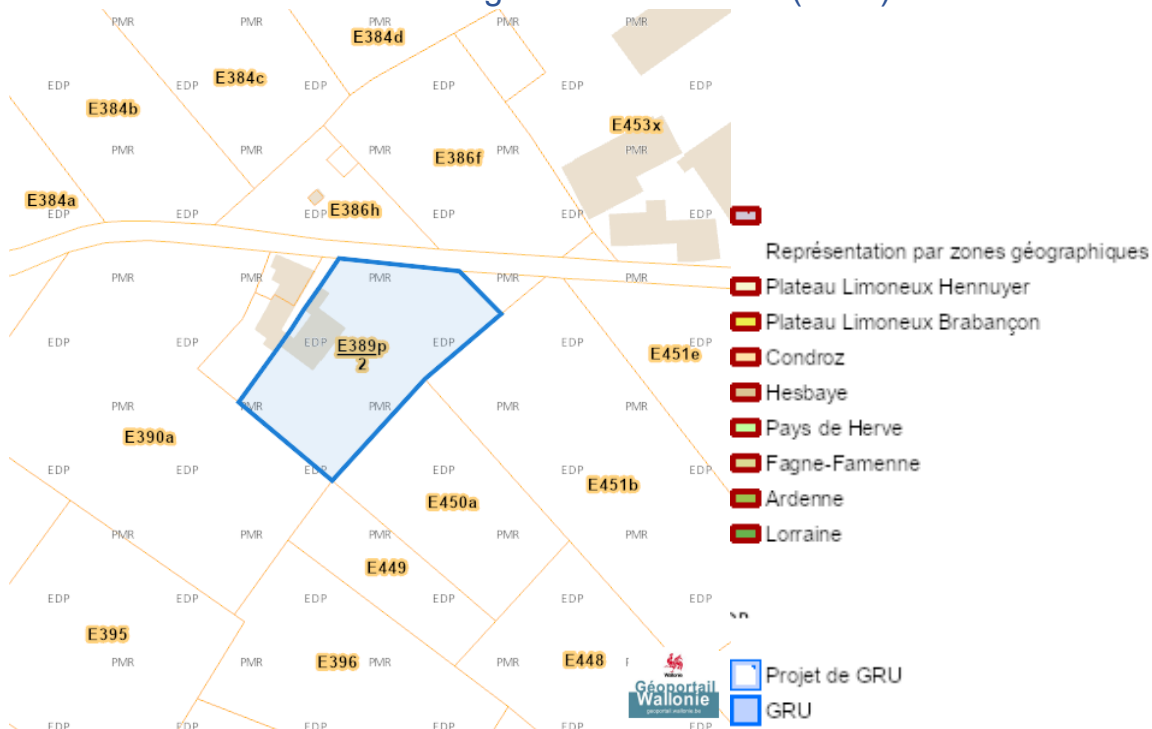


Dossier: 22-AW-0222/001

Guide Communal d'Urbanisme (GCU)

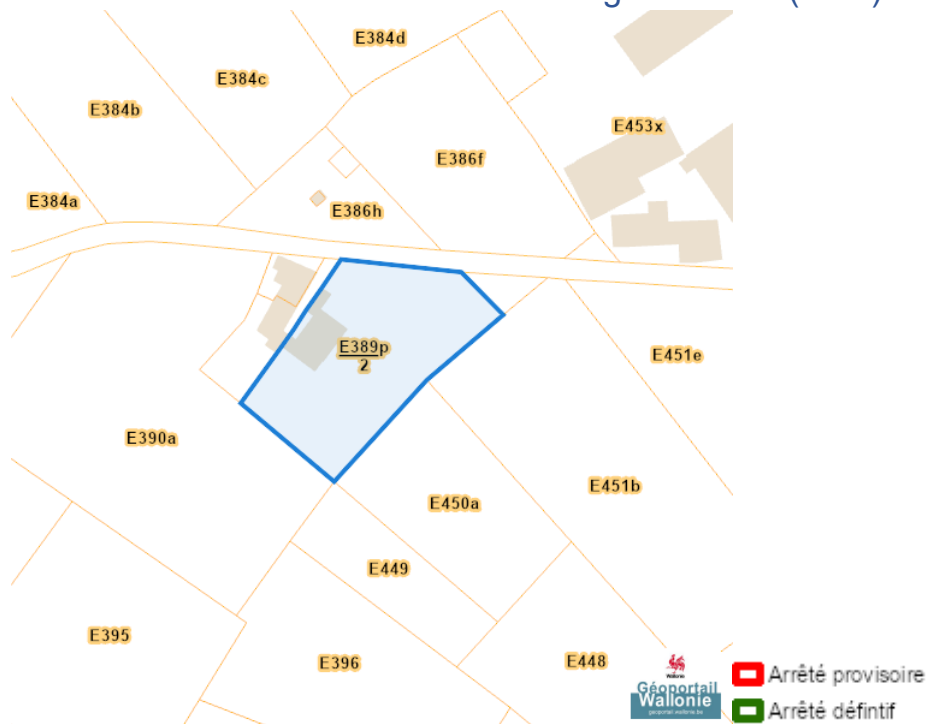


Guide Régional d'Urbanisme (GRU)

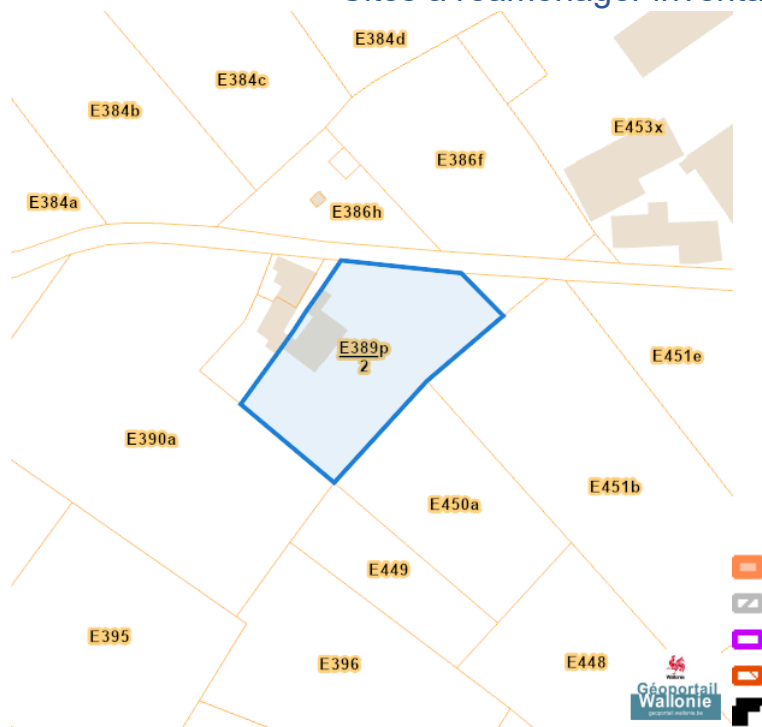


Rue de Condé 5, 7050 Herchies

Sites à réaménager de droit (SAR)



Sites à réaménager inventaire (ISA)



Dossier: 22-AW-0222/001

Taxation des bénéficiaires résultant d'une révision du plan de secteur

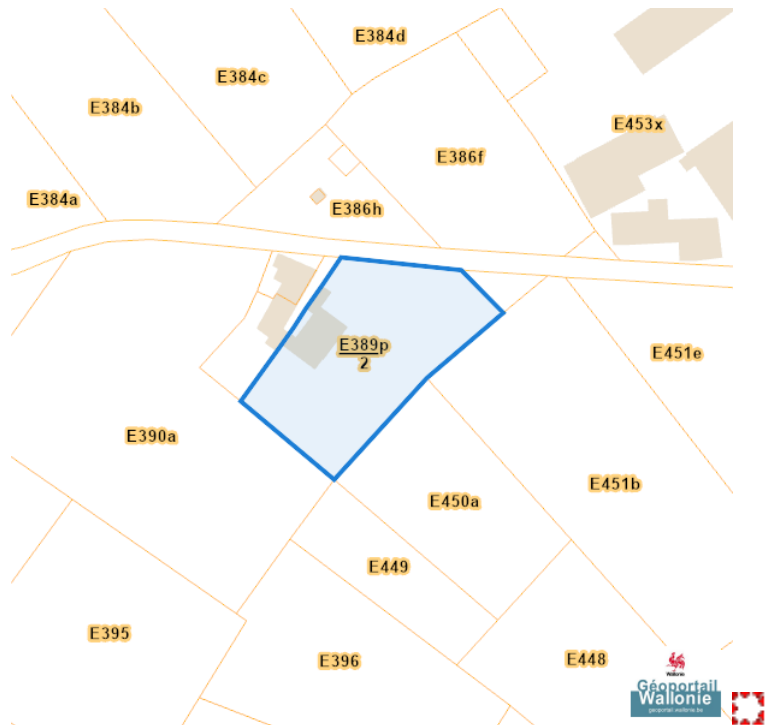
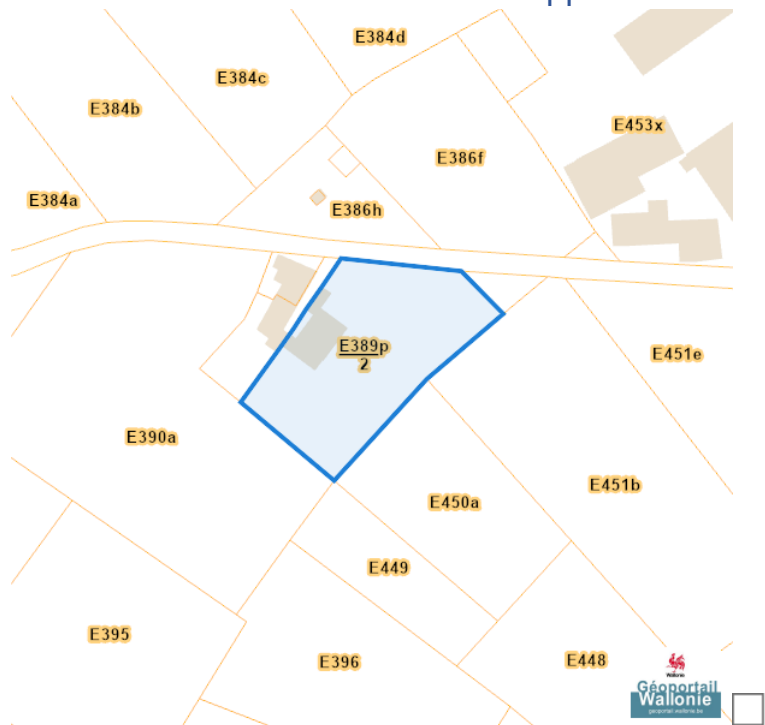
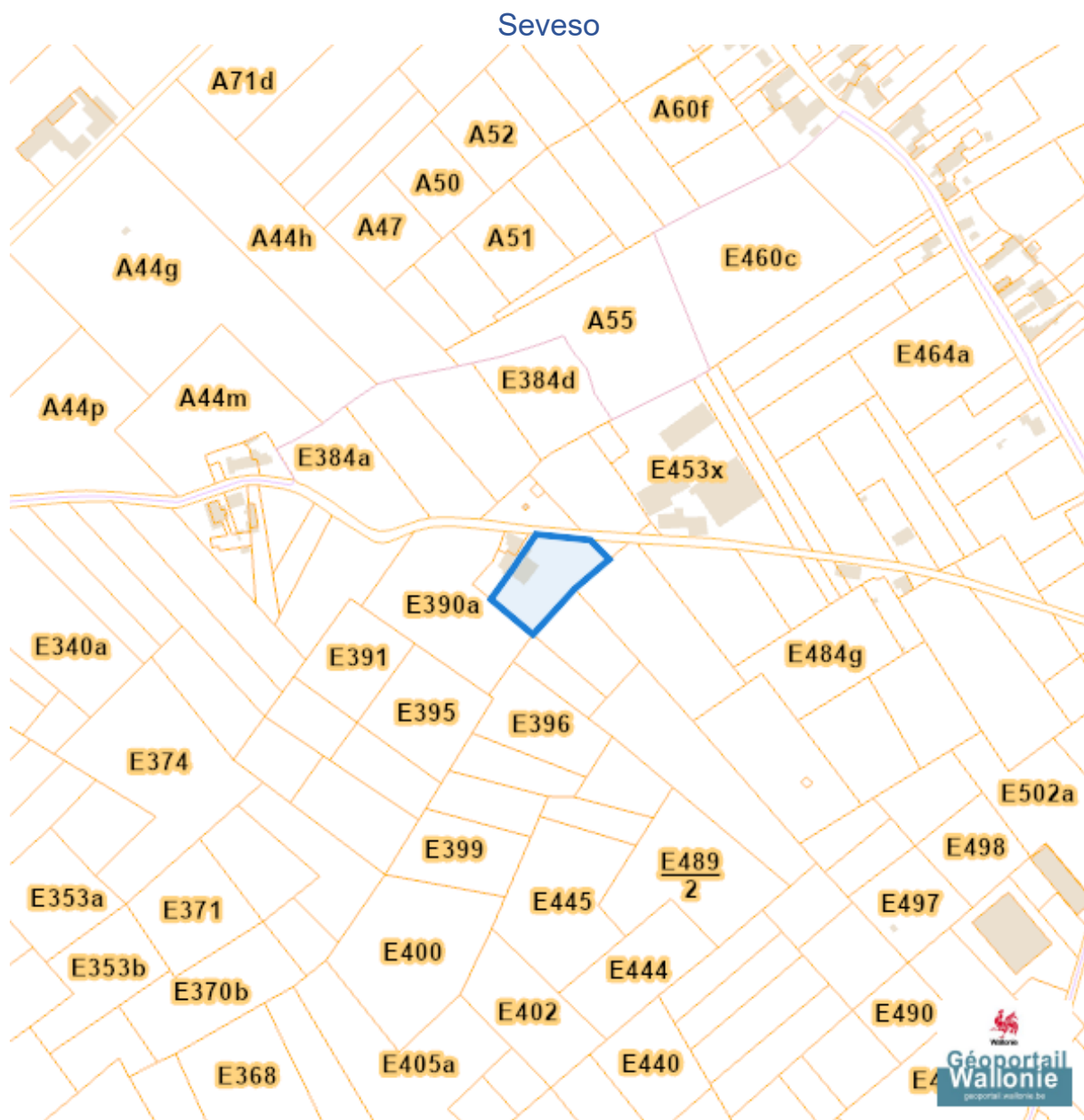


Schéma de Développement du Territoire (SDT)



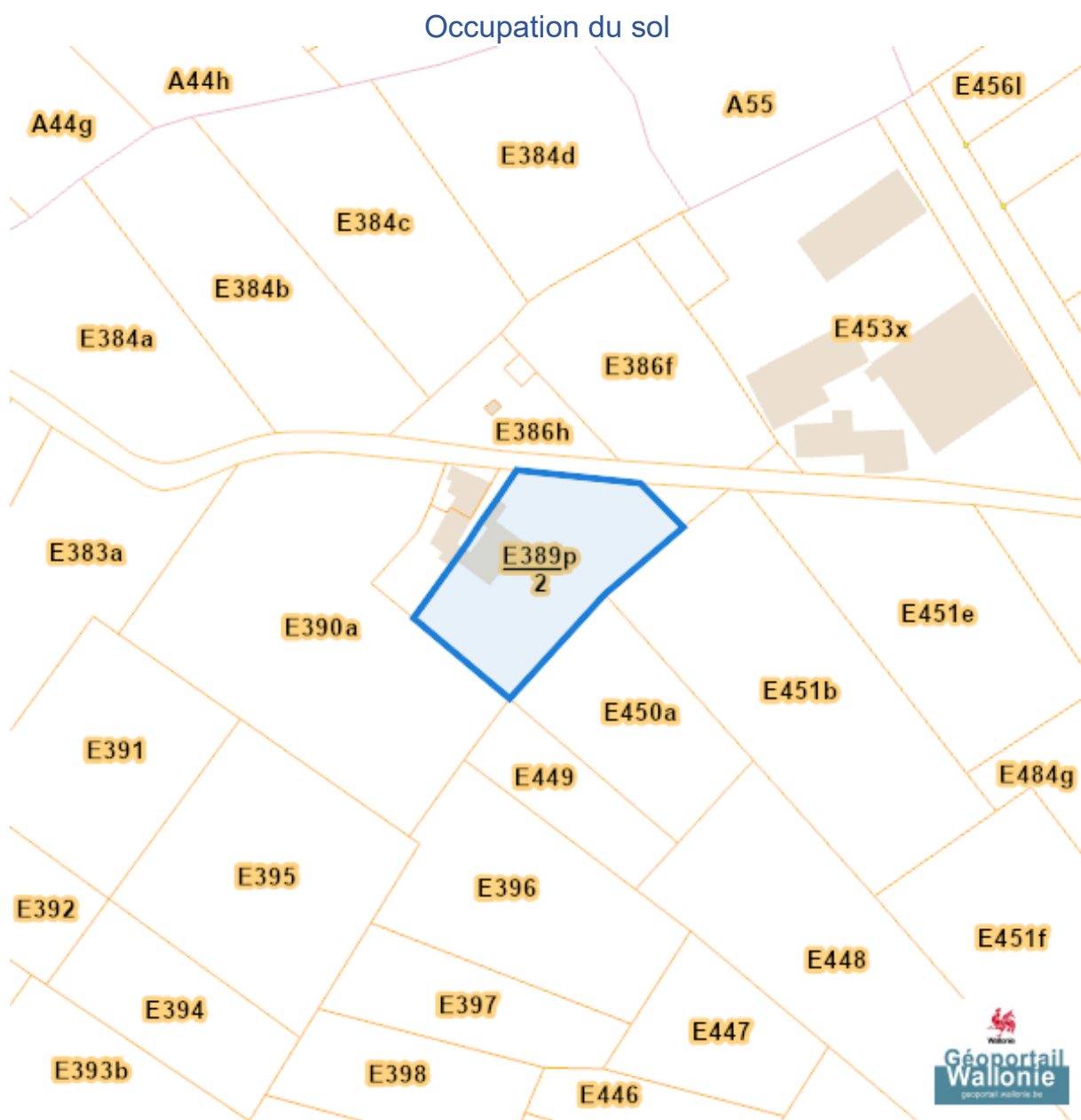
Rue de Condé 5, 7050 Herchies



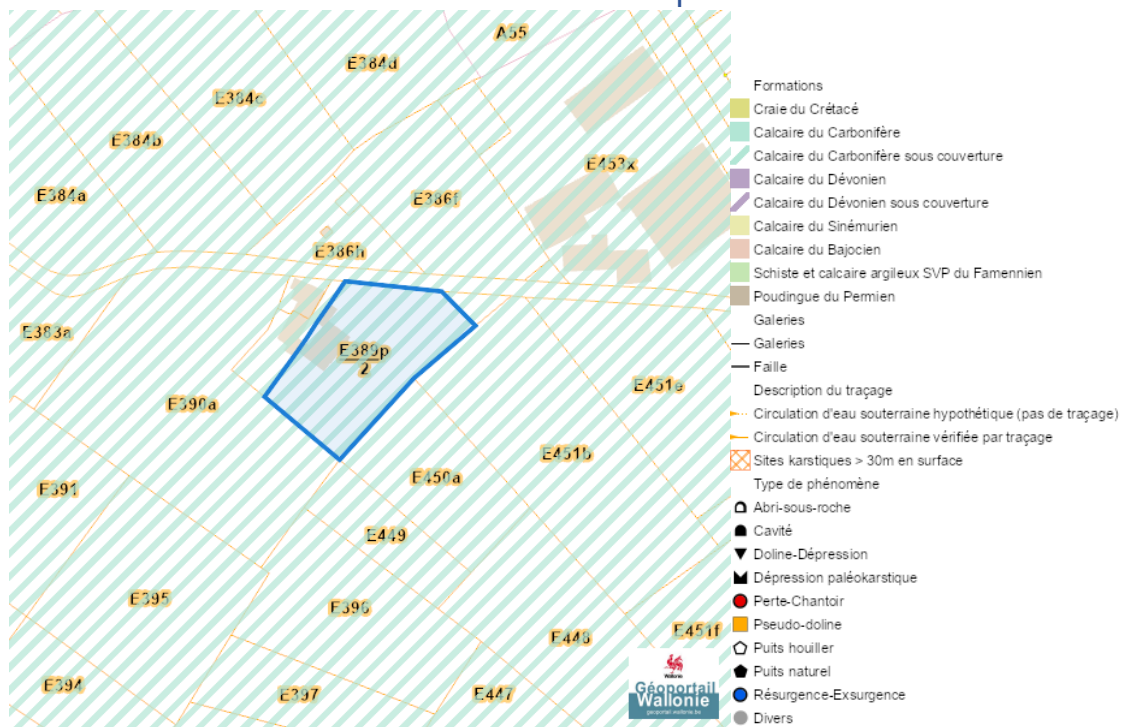
Dossier: 22-AW-0222/001

Document: DC à la carte - WALFRA - DC
 Cartes: 03/09/2025 - 8yyut0wg666sqt6edb95vzyhusmmsn7s3wsmuji7

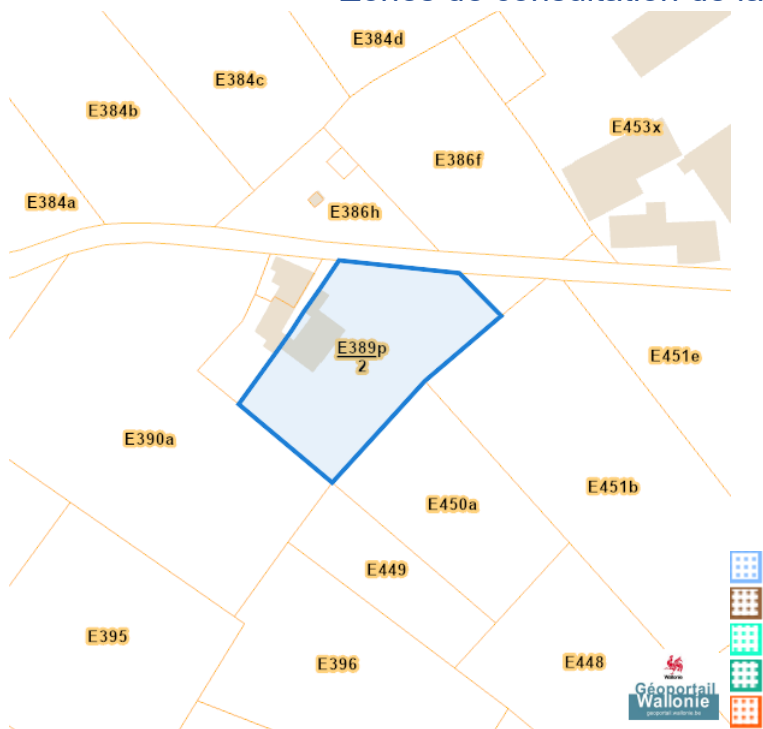
Sol et sous-sol



Sites Karstiques

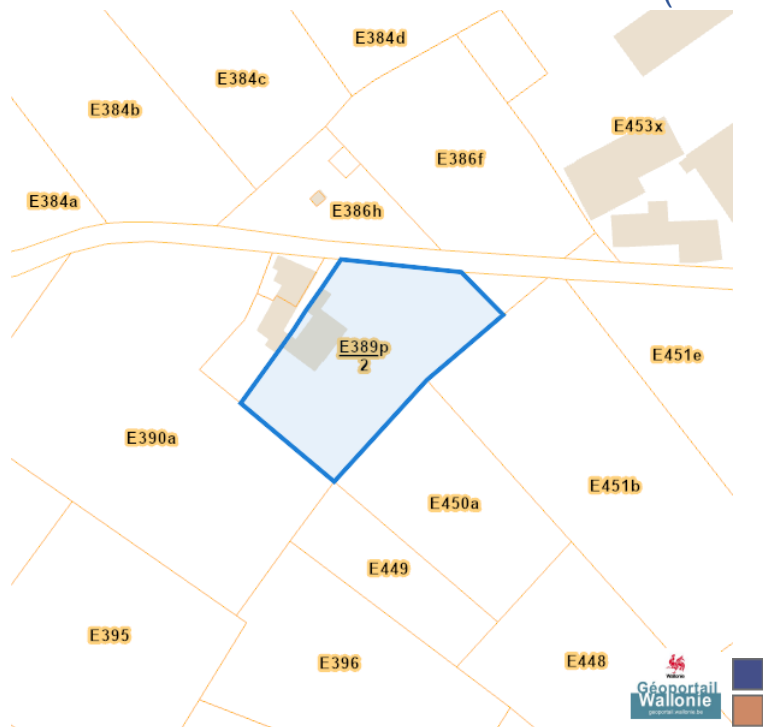


Zones de consultation de la DRIGM

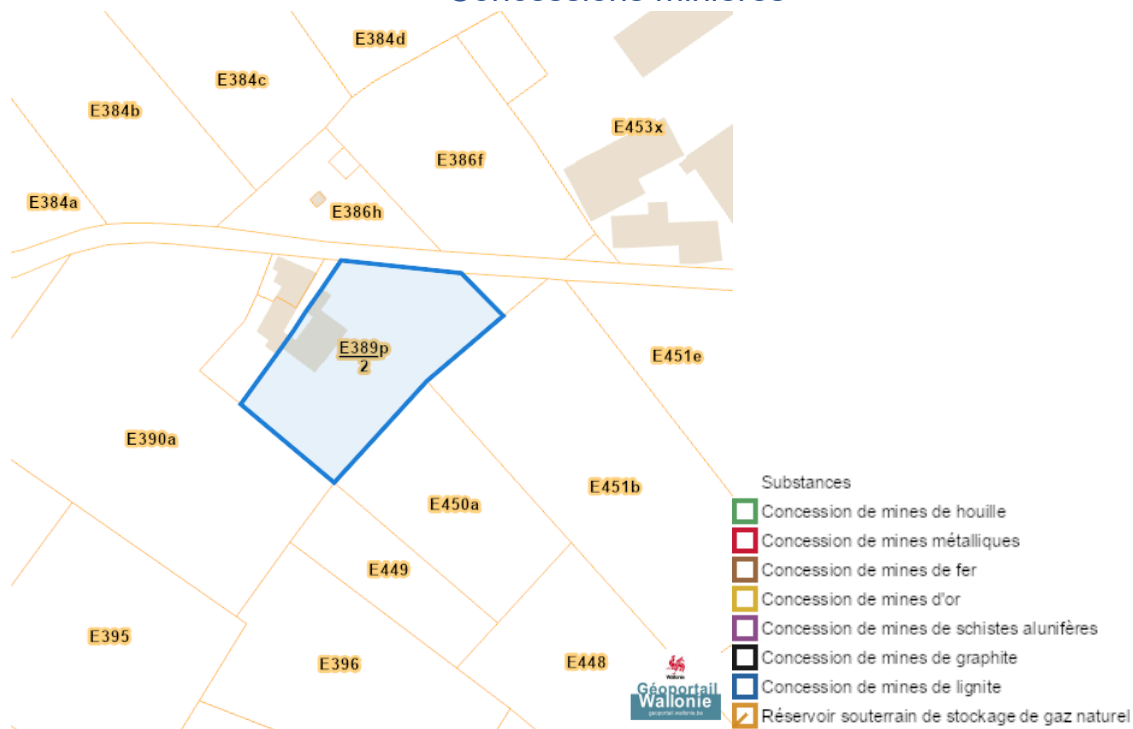


Rue de Condé 5, 7050 Herchies

Etat des sols (BDES)



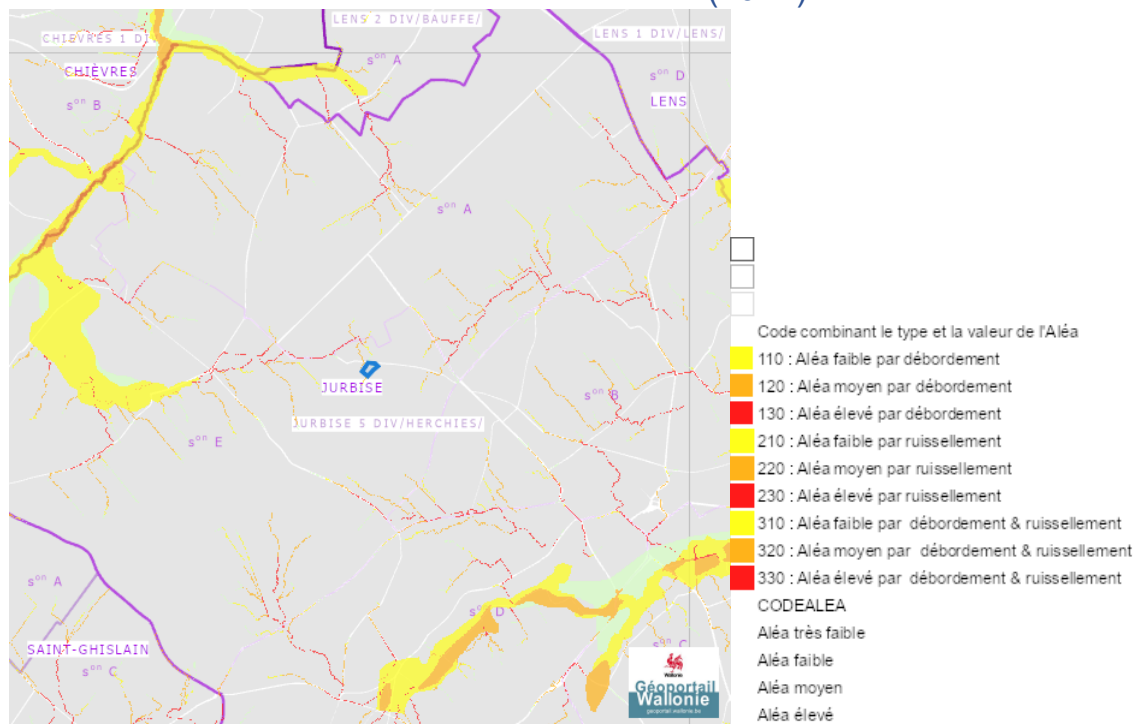
Concessions minières



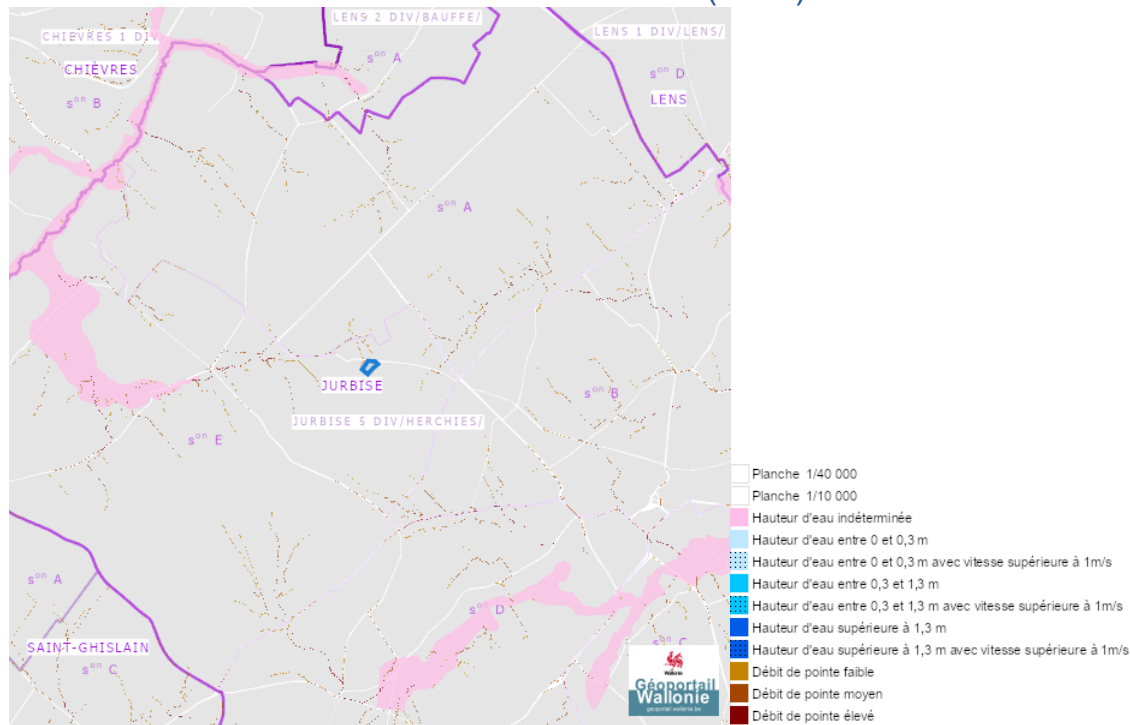
Dossier: 22-AW-0222/001

Eau

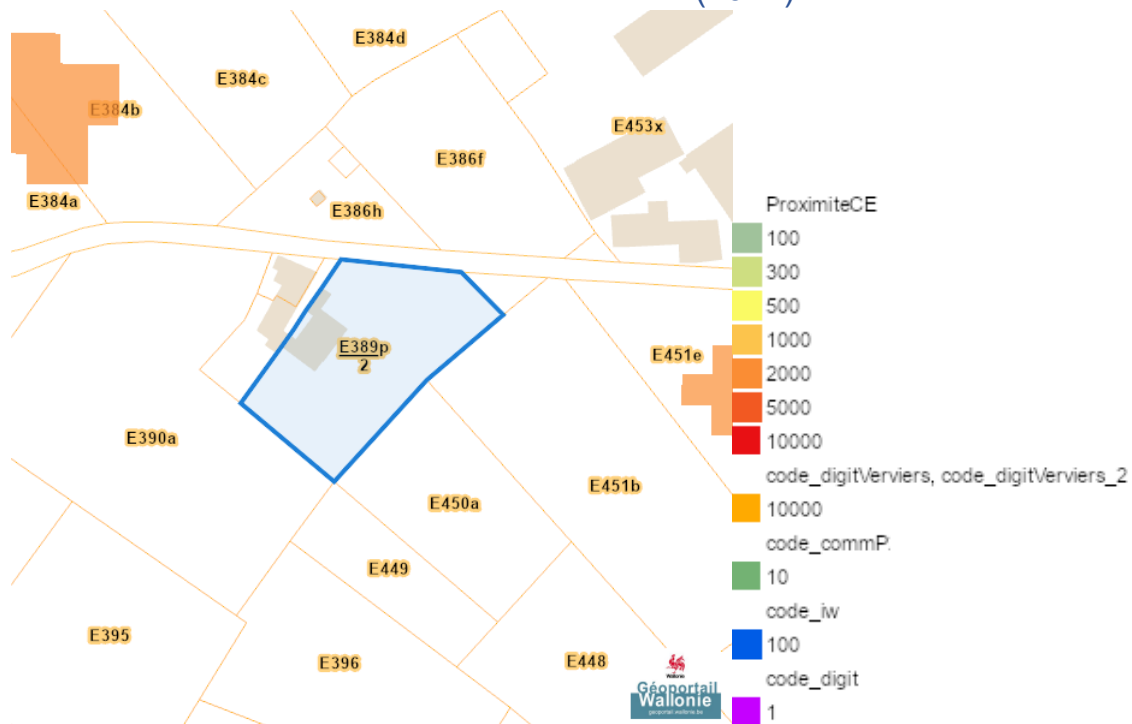
Alea d' inondation (2021)



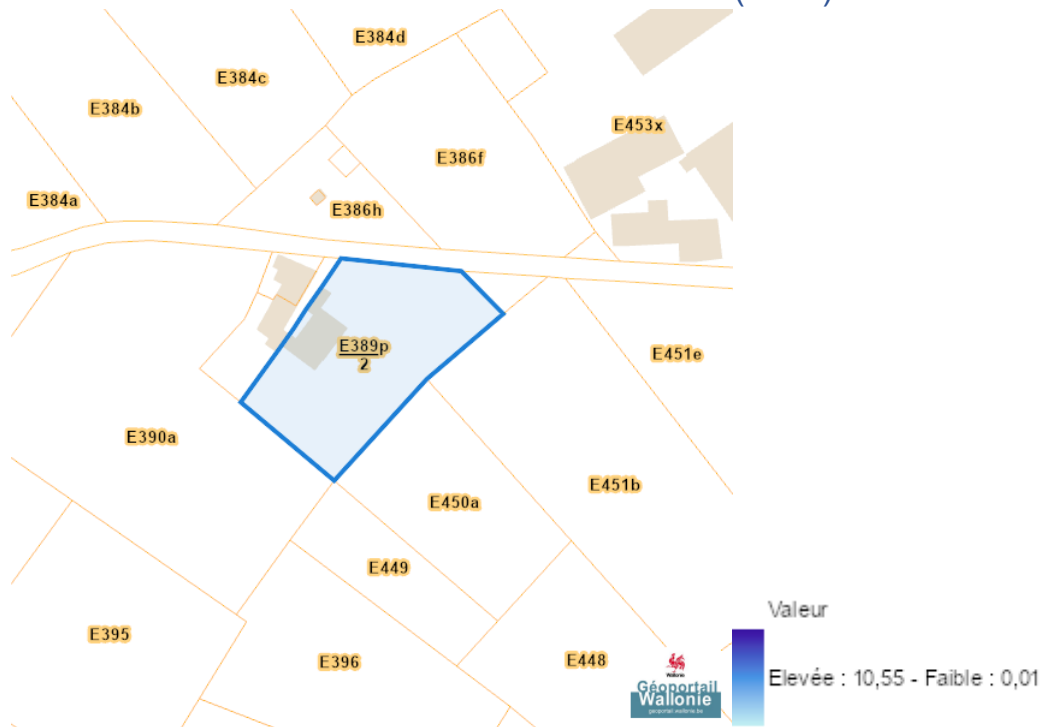
Zones inondables (2021)



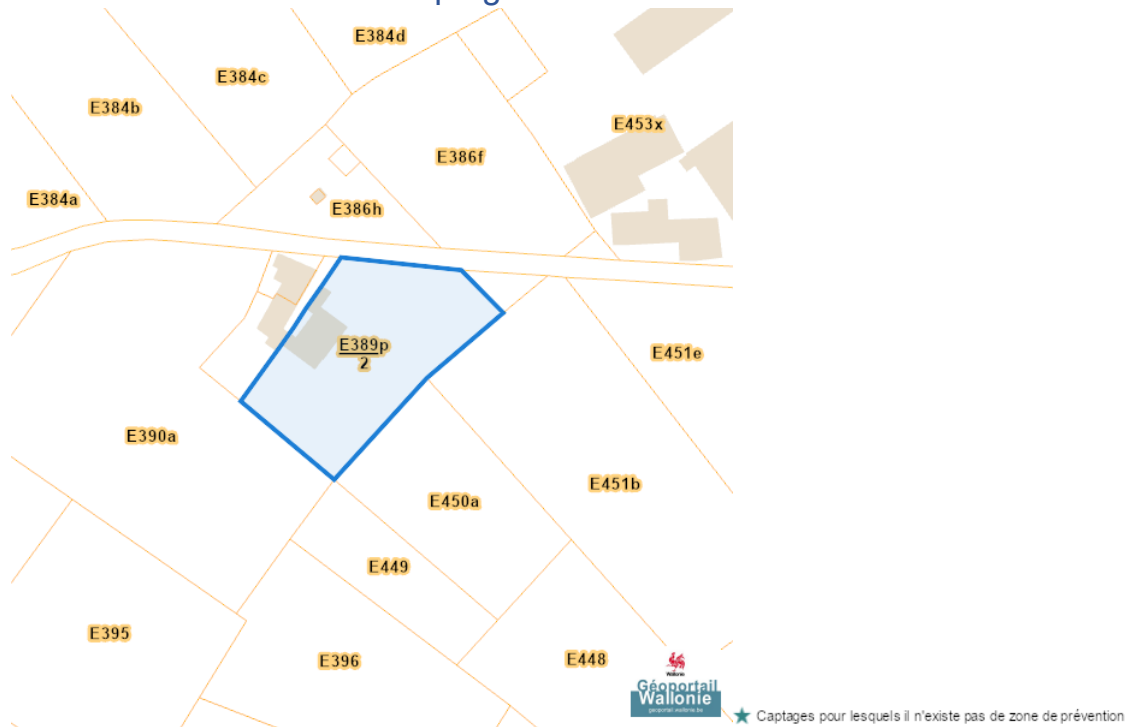
Zones inondees (2021)



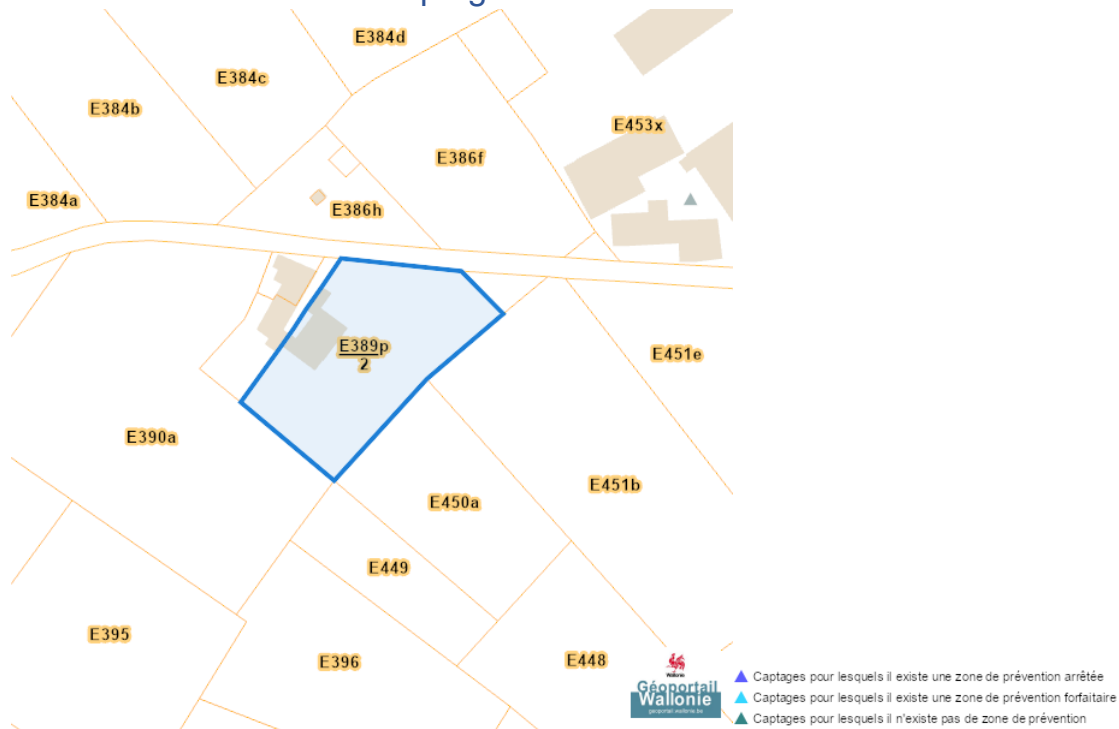
Zones inondees IDW (2021)



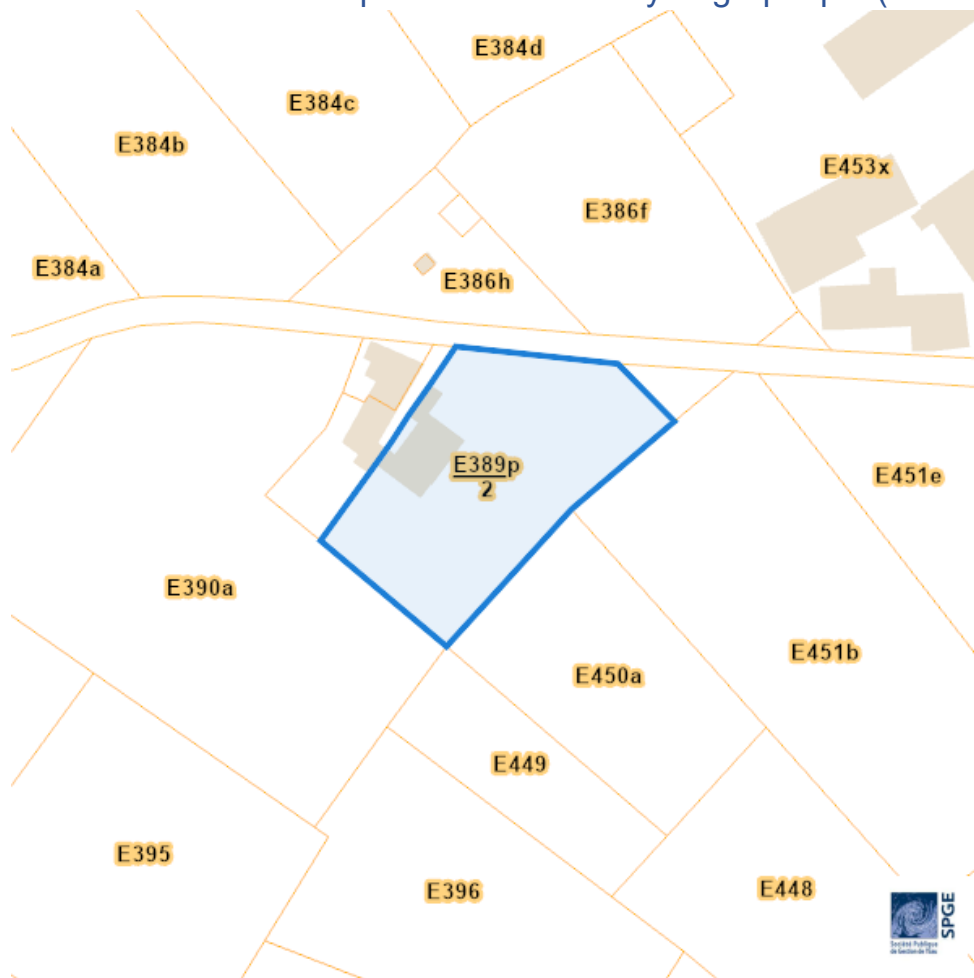
Captages en eaux de surface




































Captages en eaux souterraines



Plan d'Assainissement par Sous-bassin Hydrographique (PASH)

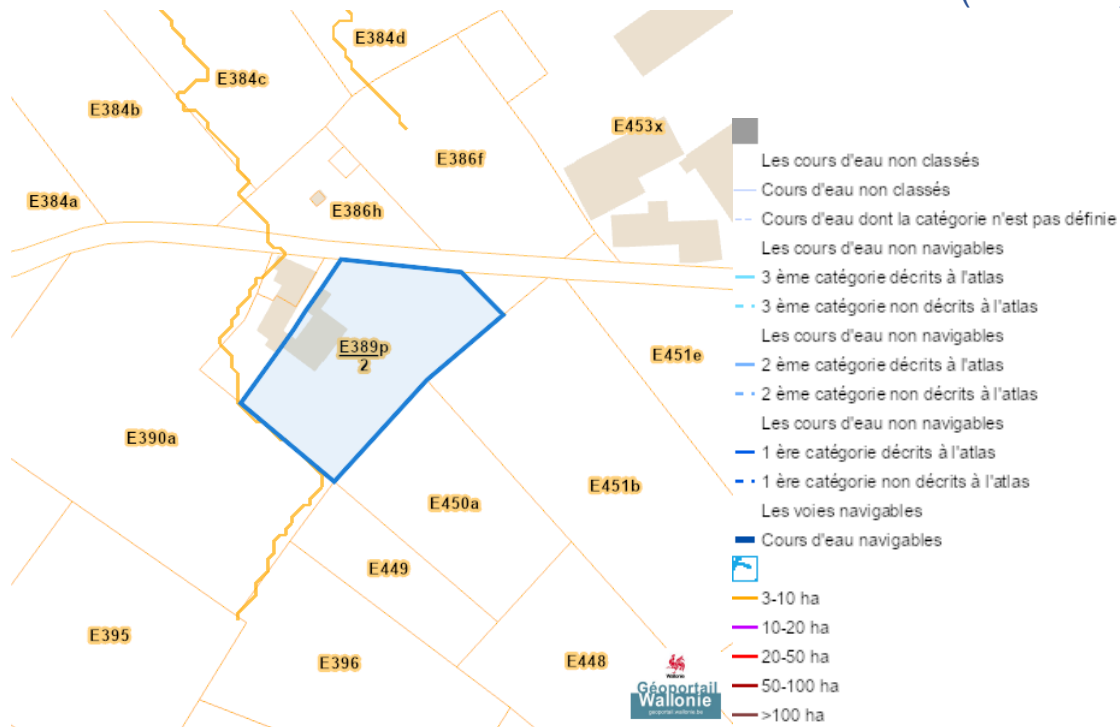


Rue de Condé 5, 7050 Herchies

- Assainissement collectif
 -  Collectif | Collectif (RAC), <Null>
 -  Collectif hors zone urbanisable
- Assainissement autonome
 -  Autonome | Autonome (RAA), <Null>
- Assainissement transitoire
 -  Transitoire
- Collecteurs gravitaires
 -  Collecteur gravitaire - Existant (localisation vérifiée)
 -  Collecteur gravitaire - Existant (schématique, localisation à vérifier)
 -  Collecteur gravitaire - En construction
 -  Collecteur gravitaire - Existence à vérifier auprès commune
- Collecteurs sous pression
 -  Collecteur sous pression - Existant (localisation vérifiée)
 -  Collecteur sous pression - Existant (localisation à vérifier)
 -  Collecteur sous pression - En construction
 -  Collecteur sous pression - Existence à vérifier auprès commune
- Type de système
 -  Strictement eaux usées
 -  Strictement eaux claires
- Unitaire (eaux usées et claires)
 - Egout gravitaire
 -  Egout gravitaire - Existant (localisation vérifiée)
 -  Egout gravitaire - Existant (schématique, localisation à vérifier)
 -  Egout gravitaire - En construction
 -  Egout gravitaire - Existence à vérifier auprès commune
 - Egout sous pression
 -  Egout sous pression - Existant (localisation vérifiée)
 -  Egout sous pression - Existant (schématique, localisation à vérifier)
 -  Egout sous pression - En construction
 -  Egout sous pression - Existence à vérifier auprès commune
- SP assainissement
 -  Existant
 -  En construction
 -  A réaliser
- SP démergement
 -  Existant
 -  En construction
 -  A réaliser
- Publiques
 -  Existant
 -  En construction
 -  A réaliser
 -  A déclasser
 -  Hors Wallonie

Rue de Condé 5, 7050 Herchies

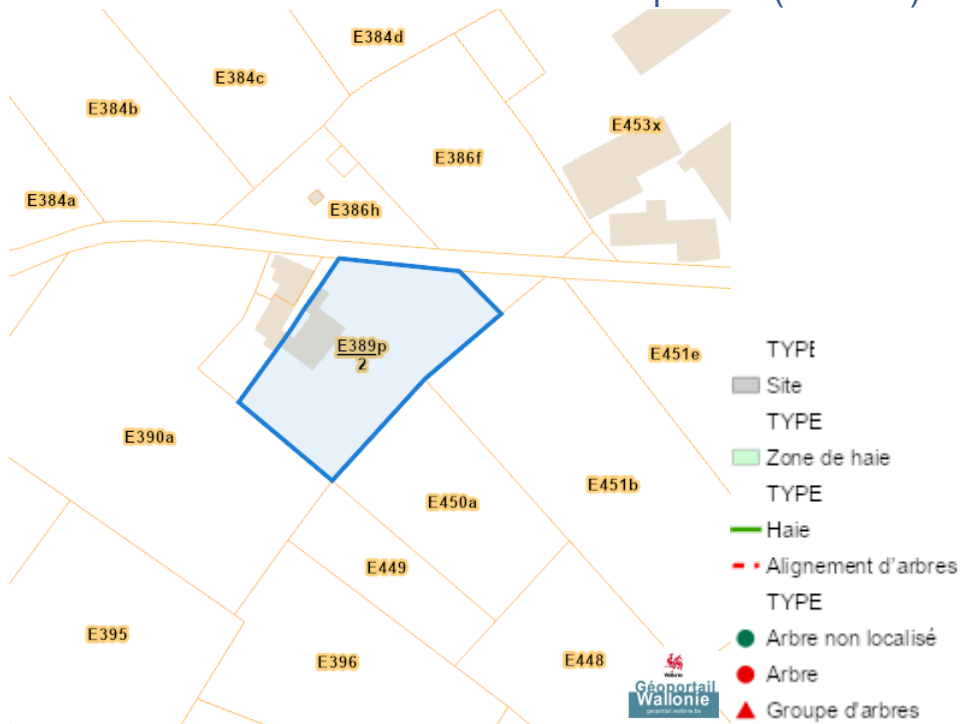
Axes de ruissellement concentré et données associées (LIDAXES)



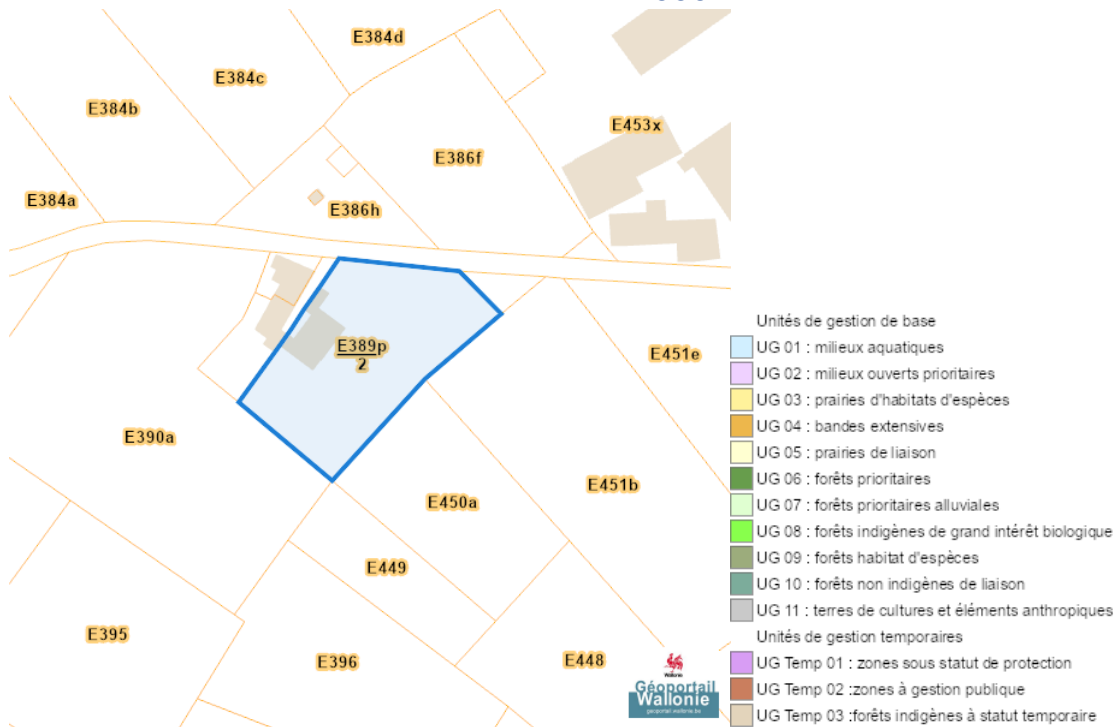
Dossier: 22-AW-0222/001

Nature

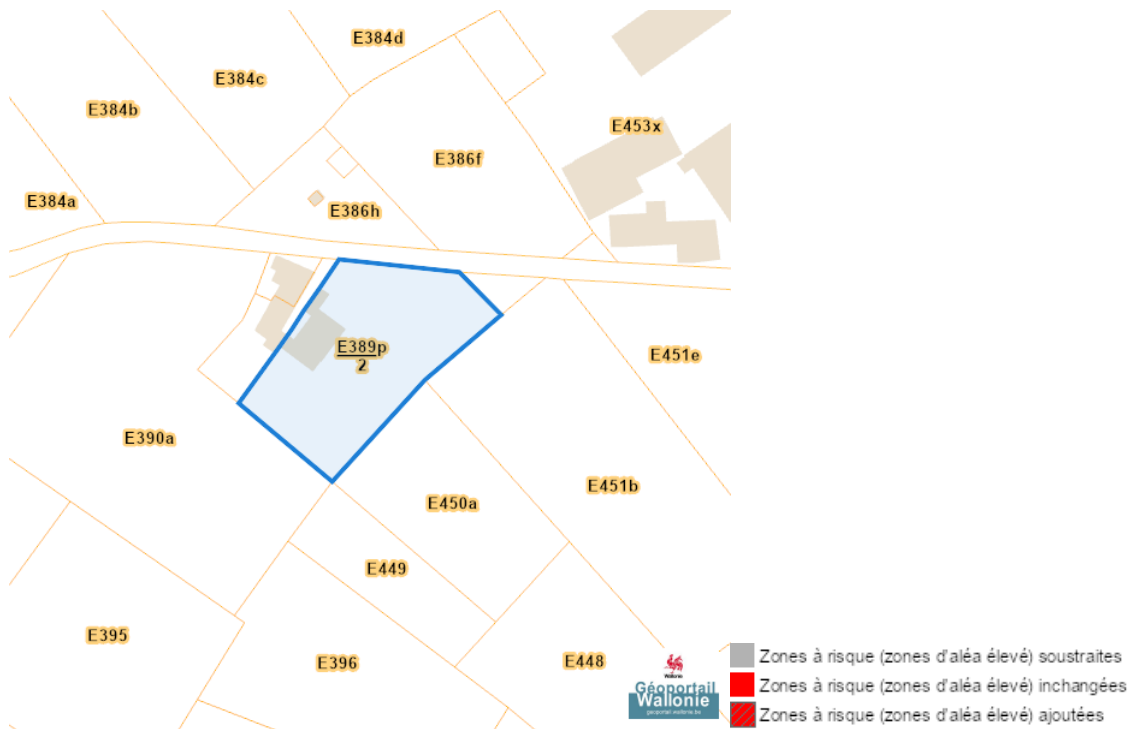
Arbres et haies remarquables (AHREM)



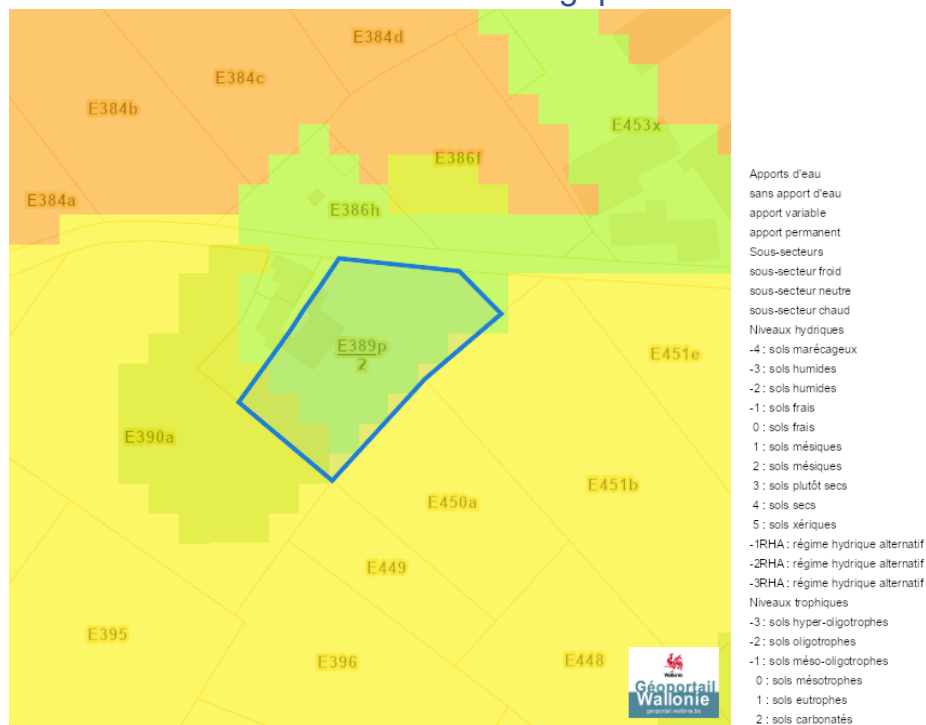
Natura 2000



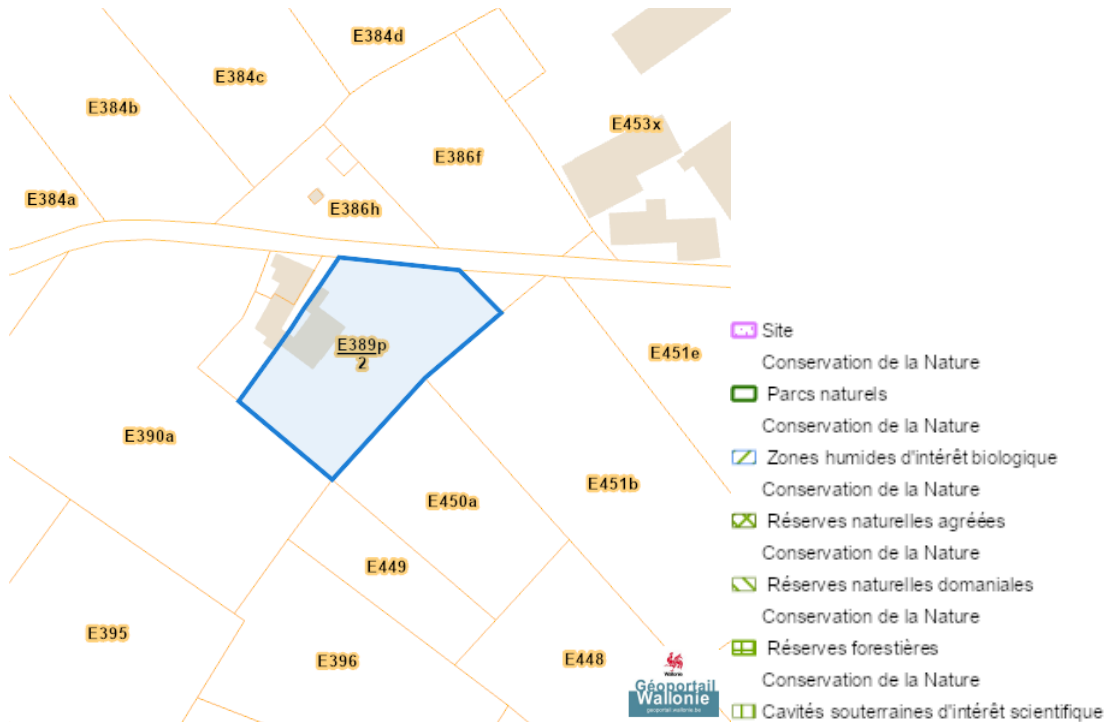
Loi sur le contrat d'assurance terrestre



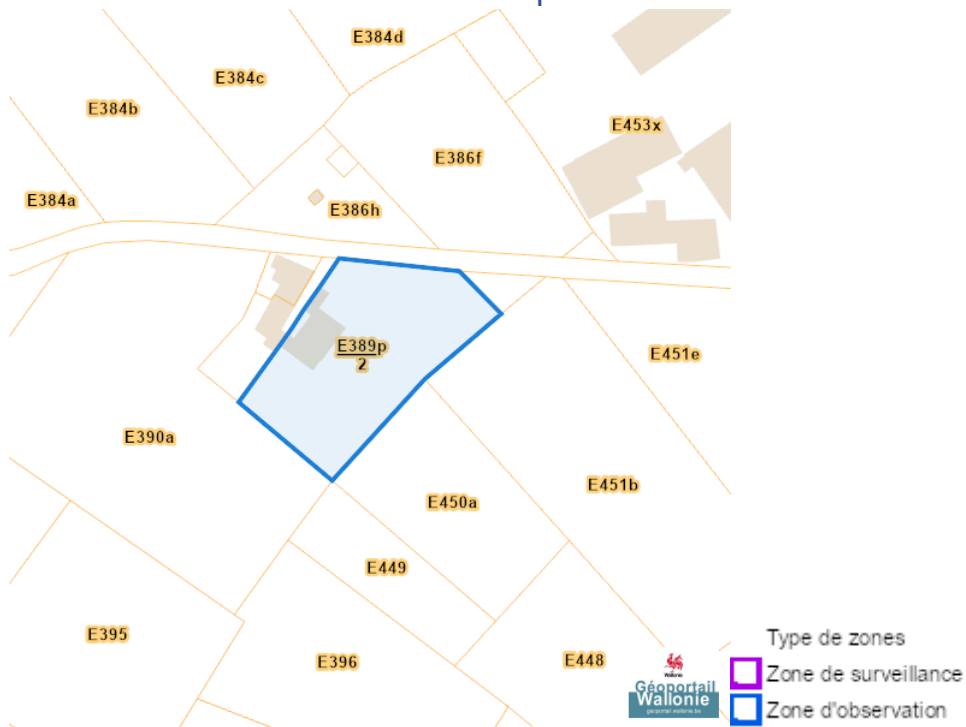
Fichier écologique des essences



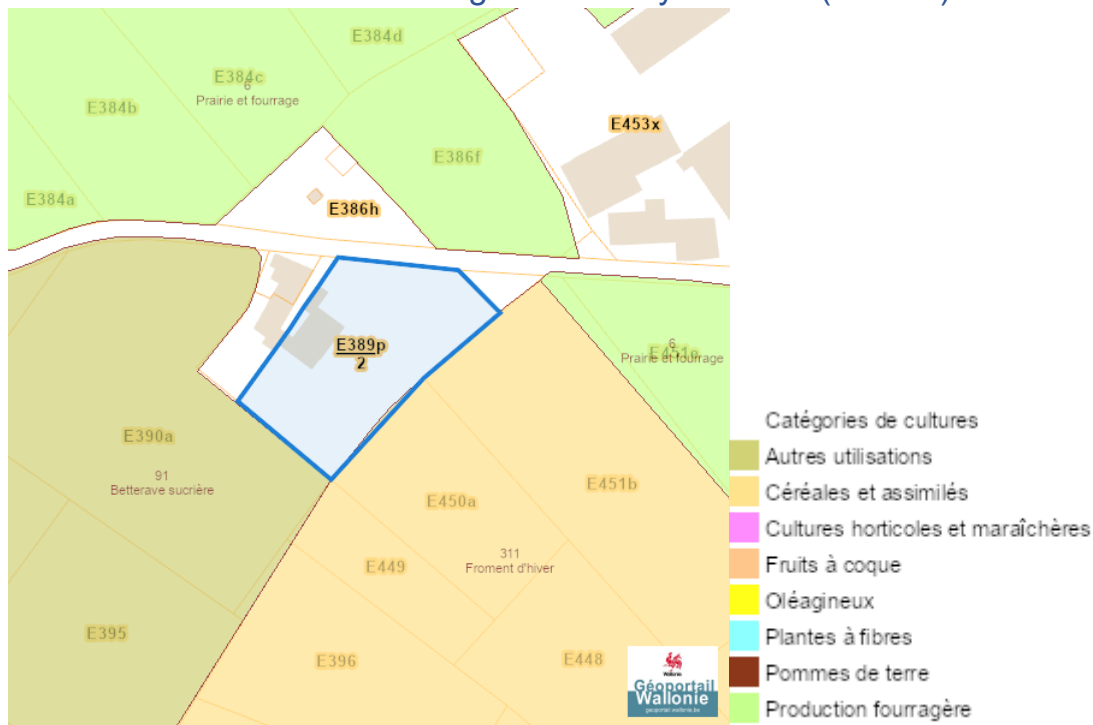
Conservation de la nature



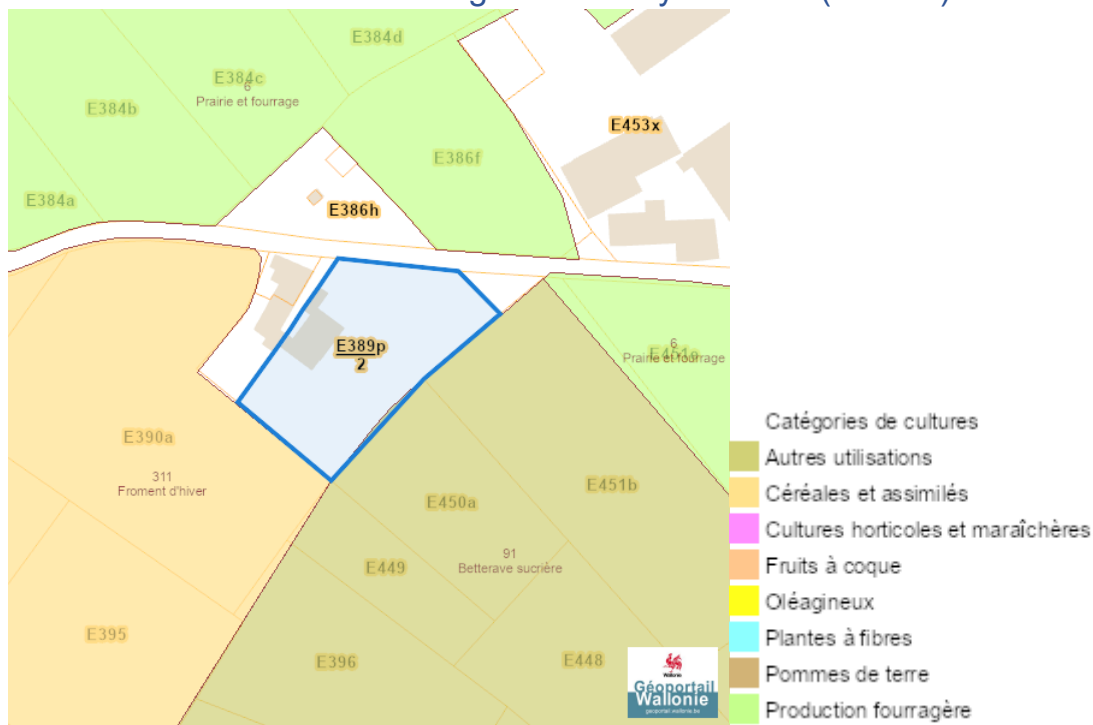
Peste porcine africaine



Parcellaire agricole anonyme 2019 (SIGEC)

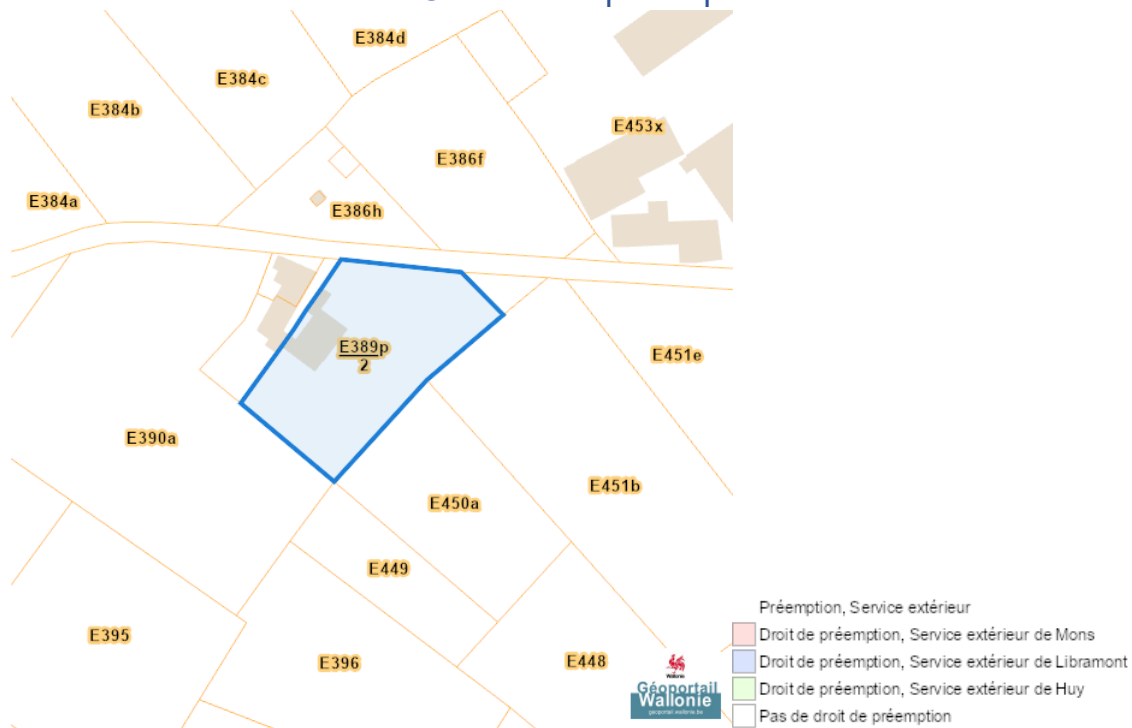


Parcellaire agricole anonyme 2022 (SIGEC)

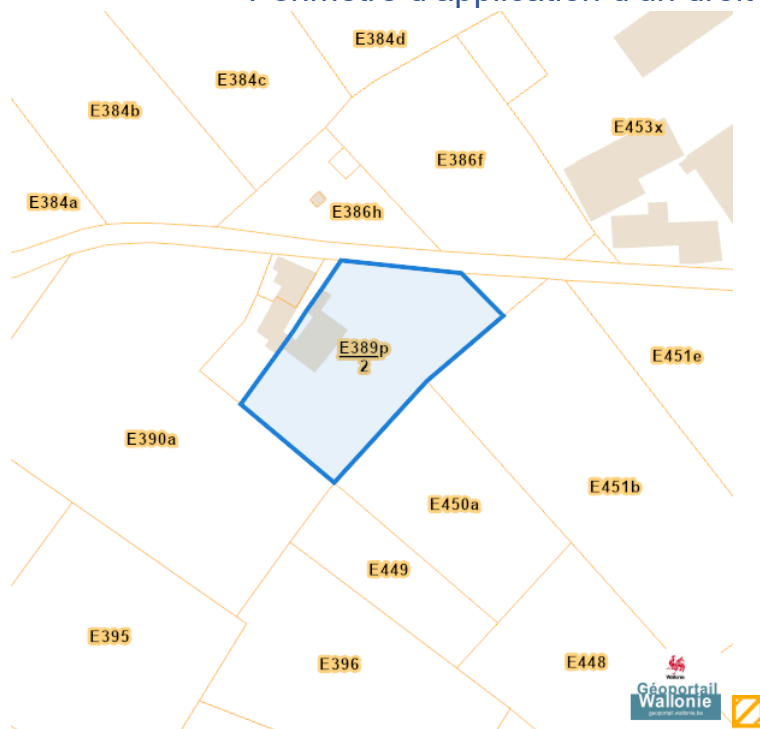


Droit de préemption

Communes préemptibles

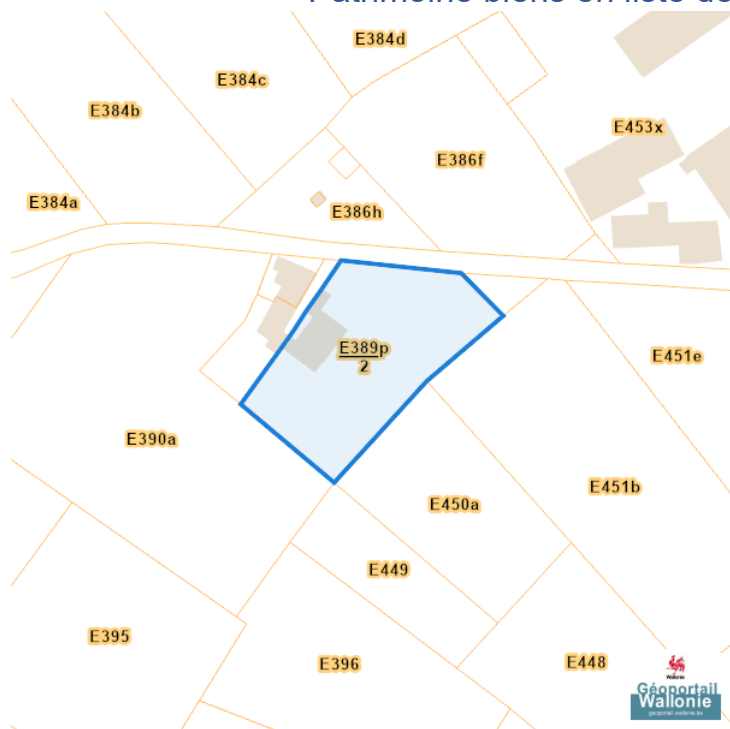


Périmètre d'application d'un droit de préemption

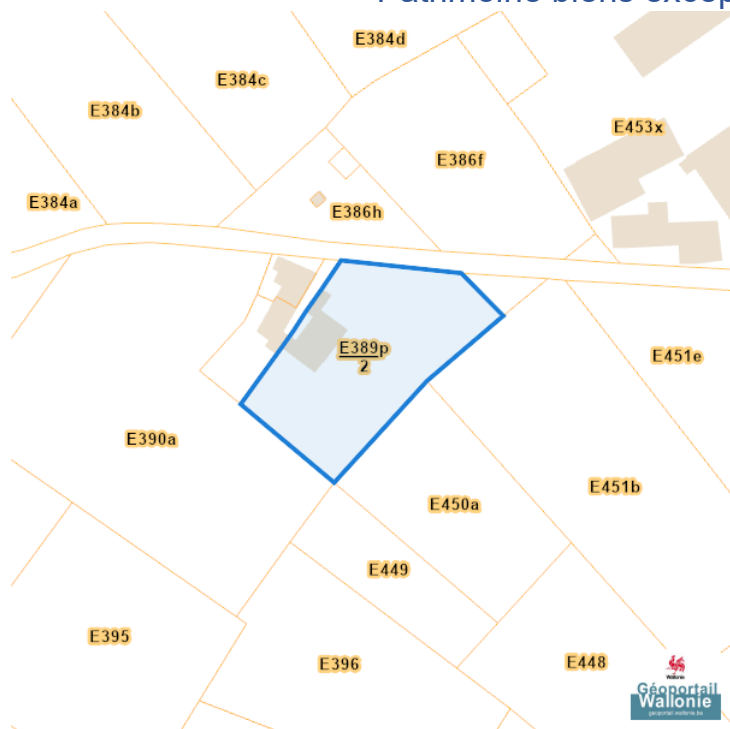


Patrimoine immobilier

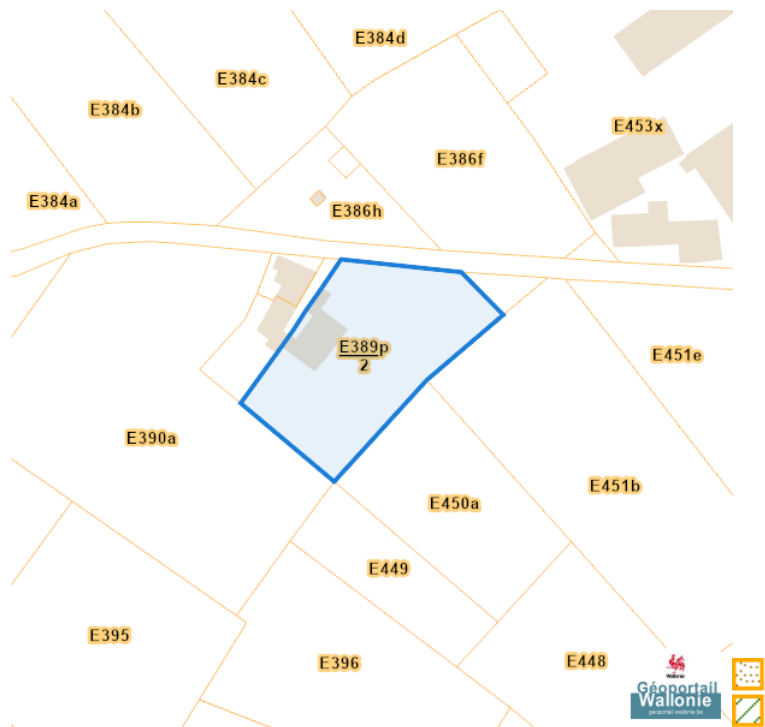
Patrimoine biens en liste de sauvegarde



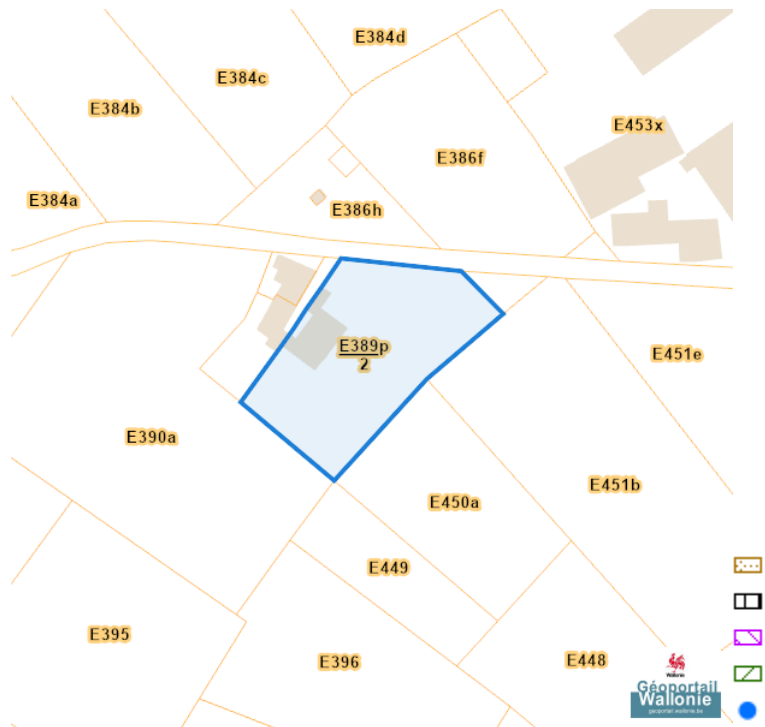
Patrimoine biens exceptionnels



Patrimoine biens mondiaux

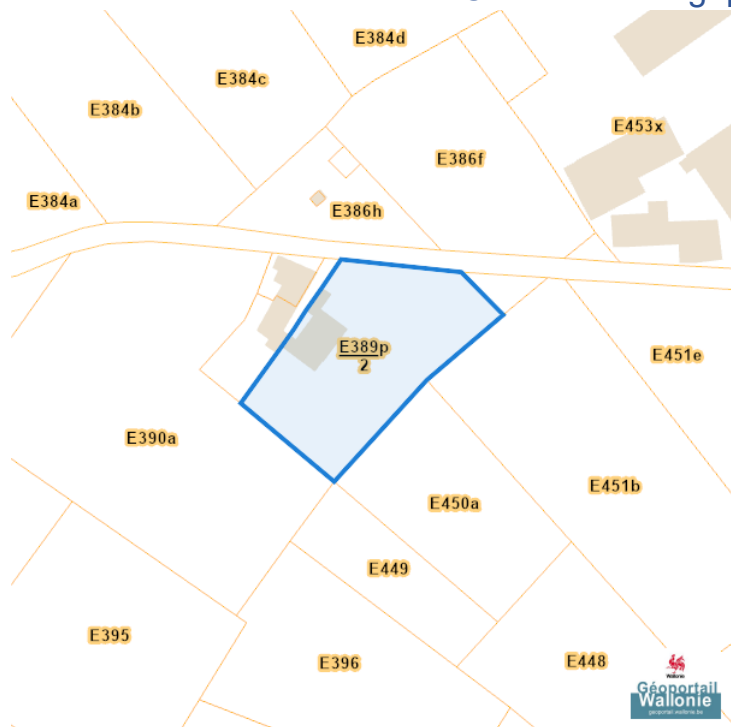


Patrimoine biens classés et zones de protection

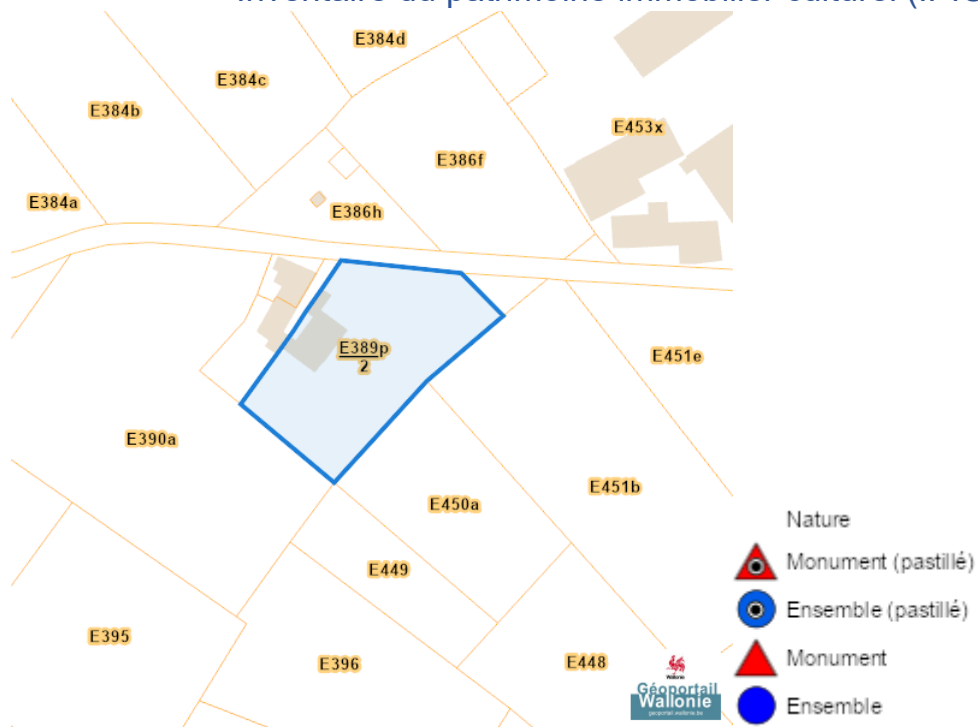


Rue de Condé 5, 7050 Herchies

Carte archéologique



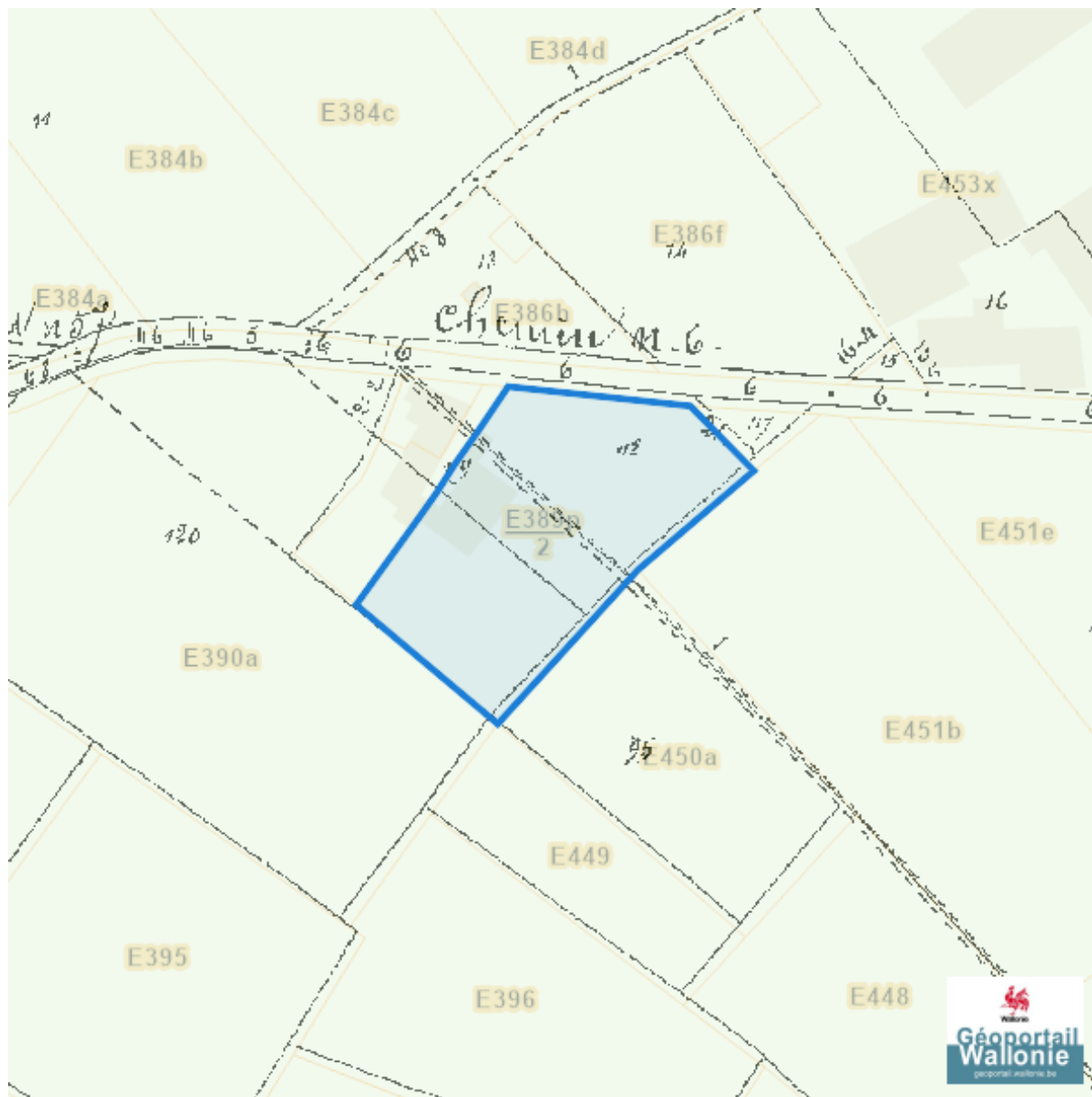
Inventaire du patrimoine immobilier culturel (IPIC)



Dossier: 22-AW-0222/001

Cartes historiques

Atlas des voiries vicinales



Dossier: 22-AW-0222/001

Autres cartes

