

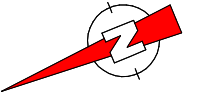


**LEGENDE**

 Bestaande bebouwing

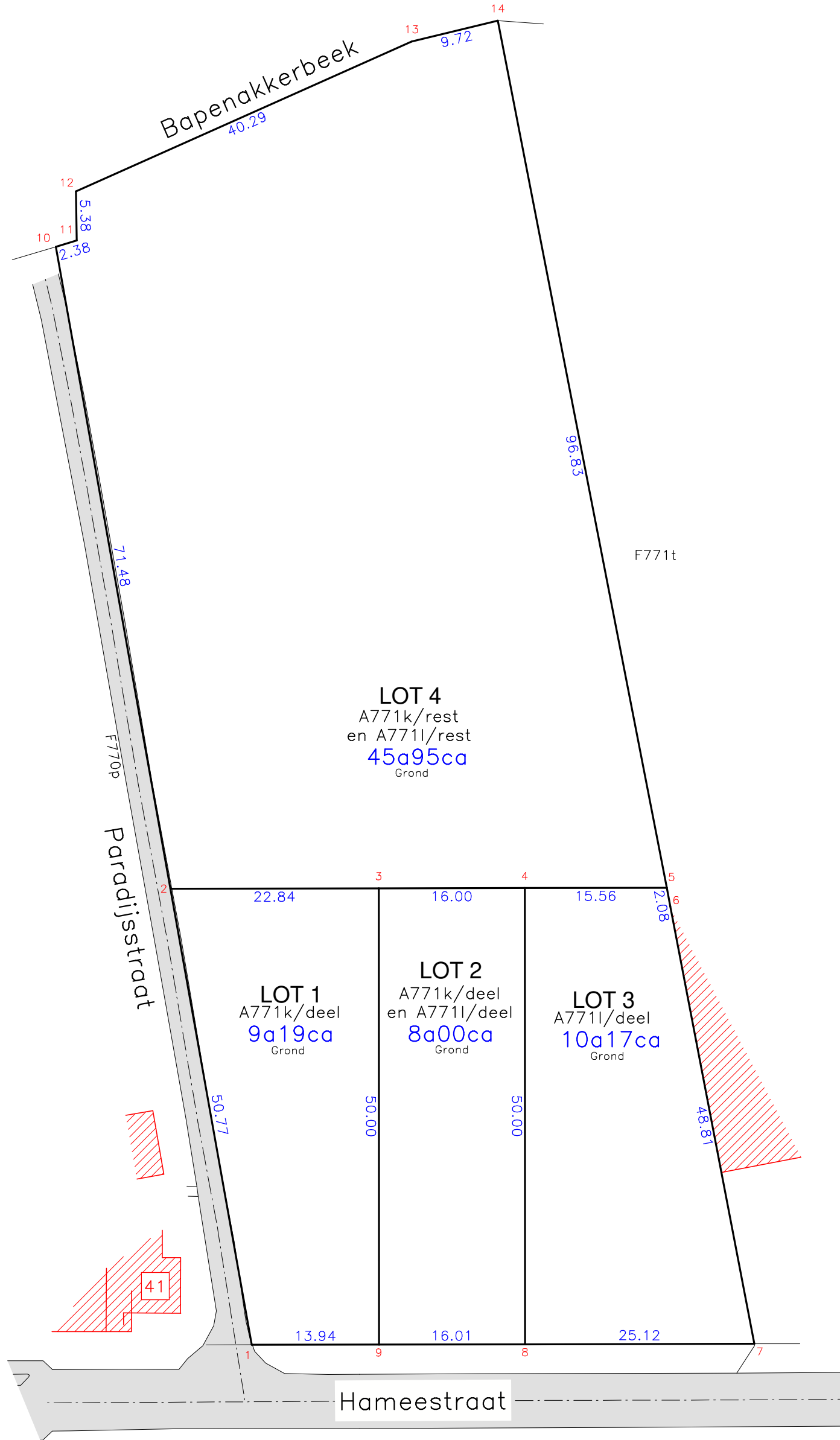
 Perceelsgrenzen

De overige segmenten en grenspunten zijn niet gematerialiseerd op het terrein.



**Coördinatenlijst L72**

Nr	X	Y
1	215657.94	173768.92
2	215707.57	173758.23
3	215698.95	173737.08
4	215692.92	173722.26
5	215687.04	173707.85
6	215685.01	173708.27
7	215637.16	173717.92
8	215646.64	173741.18
9	215652.68	173756.01
10	215777.44	173743.16
11	215777.21	173740.79
12	215782.22	173738.82
13	215783.47	173698.55
14	215782.01	173688.94



- Segmenten 1-2-10, 10 t.e.m. 14-5 en 5 t.e.m. 9-1 zijn gebaseerd op het verkavelingsplan van Robert Palmans met datum 12/02/2013.

- Nummer verkavelingsvergunning: OMV\_2019047744  
 - Datum verkavelingsvergunning: 19/06/2019

- Segmenten 2 t.e.m. 5, 9-3 en 8-4 leiden tot de creatie van nieuwe grenslijnen.

De eventuele aanwezige ondergrondse waterlopen werden niet ingetekend.

De eventuele aanwezige zichtbare- en onzichtbare erfdienstbaarheden werden niet ingetekend.

Grenzen van aanpalende percelen die weergegeven worden op plan, maar niet als segment beschreven worden zijn louter ter illustratie van de situatie.

**SPLITSINGSPLAN**

**ALKEN, 2de AFDELING, SECTIE F**

**Nrs: 771k en 771l**



011 19 46 20  
 info@geowijzer.be  
 www.geowijzer.be

Stationstraat 17  
 3800 Sint-Truiden

schaal: 1/500

auteur: BJ

Opgesteld op 25 april 2024

referentienr. afbakeningsplan:

kenm Geowijzer: 2024/M058  
 tekening nr: 1

**Bart Severi**      **Jorre Herckens**  
 LAN 171746      LAN 171747  
 Landmeter-experten, beëdigd - Rechtbank van  
 Eerste Aanleg van Limburg - afdeling Hasselt