

Vermessungsprotokoll

Honsfeld, den 06. September 2023

Der Unterzeichnete, Guido Faymonville, Landmesser-Gutachter, wohnhaft in Honsfeld 302, B-4760 BÜLLINGEN, vereidigt am Gericht Erster Instanz in Eupen, eingetragen im Verzeichnis des Föderalen Rates der Landmesser-Gutachter: Nr. GEO/09/1121.

Wurde beauftragt von der Gemeinde Büllingen, Hauptstraße 16, B-4760 BÜLLINGEN, eine Vermessungskarte zu erstellen zwecks Teilung der Parzelle:

Gemeinde Büllingen / Gemarkung 1 / Büllingen / Flur D / Nr. 54n. "Am Schwarzenbüchel",

- Die Flurstücksgrenze wurde bestimmt auf der Grundlage:
 - des Urhandrisses;
 - des Feldbuches von 1868
 - der Katasterkarte;
 - der Ortsbegebenheit.
- Die Flurstücksgrenze des **Loses 1** führt durch die Punkte A-B-C-D-E-F-A.
 - die Punkte A, B, C, D, E, F sind nicht materialisiert.
- Der Flächeninhalt des Loses 1: **1ha 19a. 55ca.**

Erkläre meinen Auftrag für beendet und schließe das Vermessungsprotokoll.

Guido Faymonville
Landmesser-Gutachter

Honsfeld 302, 4760 Büllingen
Am 06/09/2023

PROVINZ LÜTTICH

**GEMEINDE
BÜLLINGEN**

Änderung	Datum	Kommentar
	04/09/2023	Vermessung
	06/09/2023	Vermessungskarte

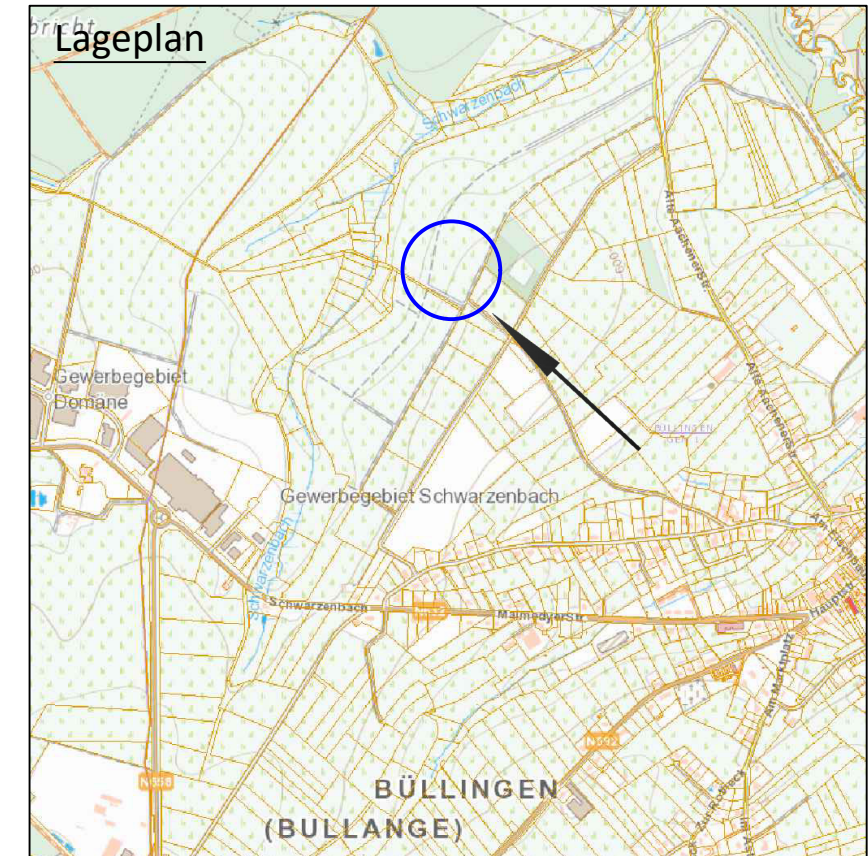
Klient

Gemeinde Büllingen

Hauptstrasse 16,
B-4760 BÜLLINGEN

Katasterreferenz

Gemeinde Büllingen
Gemarkung 1
Büllingen / Flur D
Nr. 54n.
"Am Schwarzenbüchel"



Guido Faymonville
Honsfeld, 302
B-4760 Büllingen
GSM: 0476/939 909
guido.faymonville@skynet.be

Aufgemessen und
aufgezeichnet der
Landmesser-Gutachter
Guido Faymonville

Vereidigt am Gericht Erster
Instanz in Eupen

Eingetragen im F.R.L.G.
Nr.: GEO/09/1121

Aktenzeichen

MES-2307-32-4

Unterschrift

Referenznummer:

Blatt 1

Gemeinde BBülingen / Gemarkung 1 / Büllingen / Flur D / Nr. 54n. "Am Scharzenbüchel"

Vermessungskarte zwecks Teilung der Parzelle Nr. 54n, Domäne der Gemeinde Büllingen.

Aufgemessen und aufgezeichnet
der Landmesser-Gutachter

Guido Faymonville
Honsfeld 302, 4760 Büllingen
Am 06/09/2023

Domäne der Gemeinde Büllingen
Nr. 54n / Teilstück 2: Rest.

Nr. 54r

Nr. 54m

Koordinatenliste Lambert 2008









	X	Y
A	783034.16	624251.39
B	783040.89	624302.03
C	783053.21	624353.01
D	783168.61	624301.94
E	783125.91	624210.34
F	783118.57	624205.21

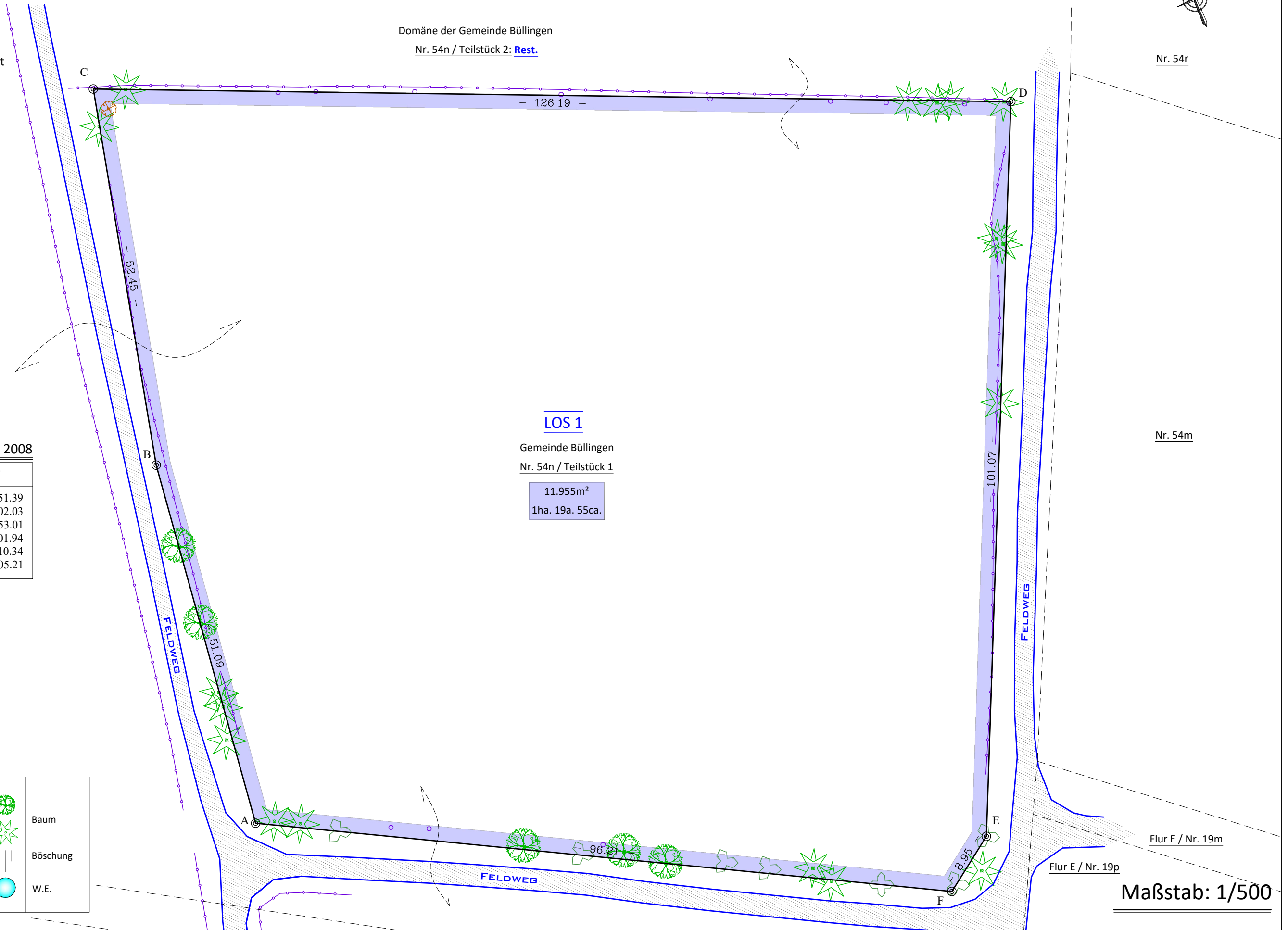
LOS 1

Gemeinde Büllingen
Nr. 54n / Teilstück 1

11.955m²
1ha. 19a. 55ca.

Legende

	Sichtschacht		Baum
	Grenzstein		Böschung
	Zaun		W.E.
	Hecke		
	Flurstücksgrenze		



Maßstab: 1/500