







# OPMETINGSPLAN

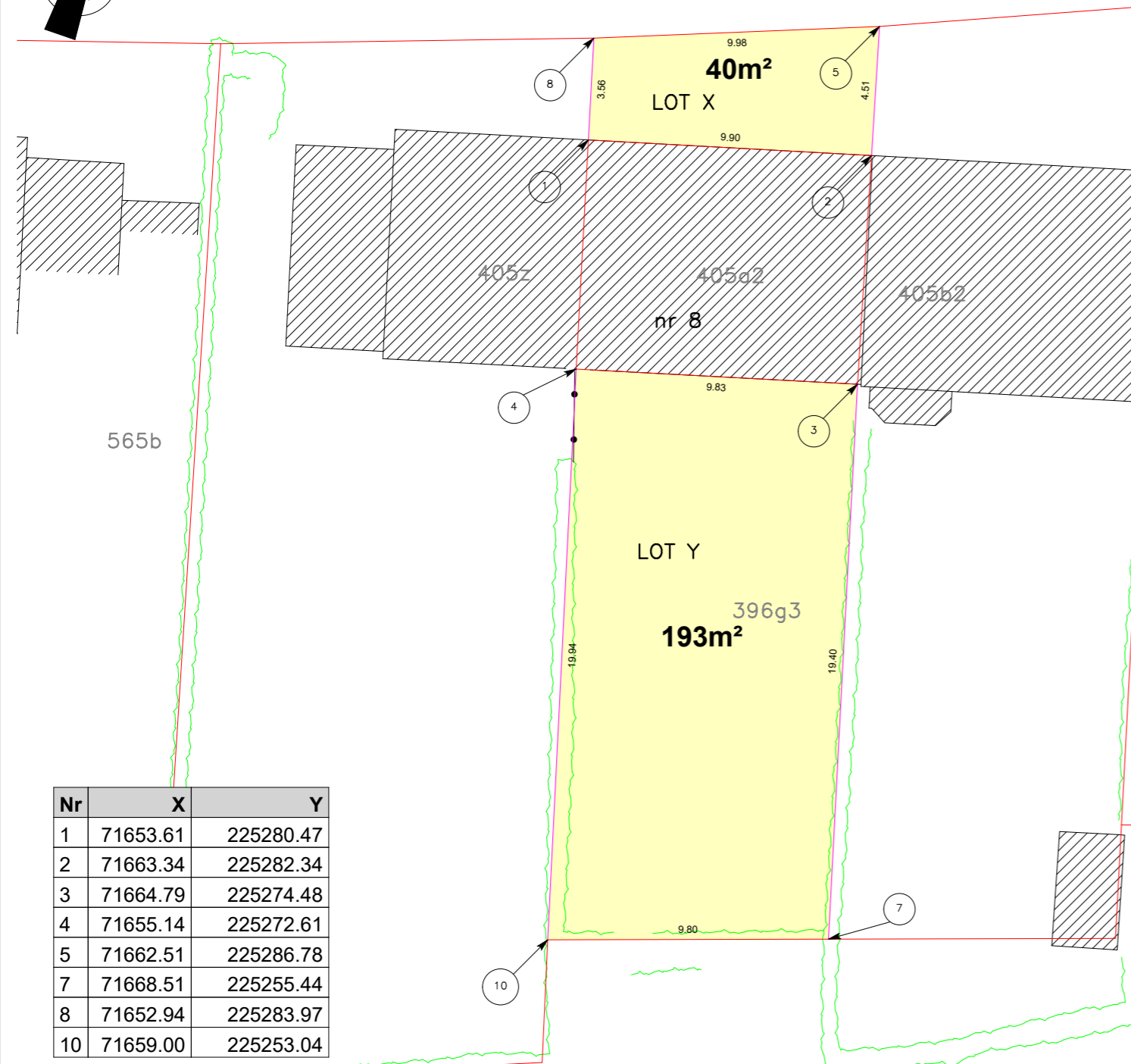
schaal : 1/200

legende mbt lijnelementen:

-  afsluiting met oa. betonpalen
-  afsluiting draad en palen
-  midden haag
-  struik (buitenzijde)
-  kant gracht
-  afsluiting weide
-  bestaande grenslijn
-  nieuwe grenslijn



STEENDIEP



Nr	X	Y
1	71653.61	225280.47
2	71663.34	225282.34
3	71664.79	225274.48
4	71655.14	225272.61
5	71662.51	225286.78
7	71668.51	225255.44
8	71652.94	225283.97
10	71659.00	225253.04

De punten in Lambert72 mogen op het terrein enkel worden gereconstrueerd tegenover de andere gekende vaste punten

**VERSLAG VAN METING :**  
Er werden geen nieuwe grenspunten gematerialiseerd.

Geraadpleegde documenten :  
bestaande grenslijnen  
8-5, 1-2, 4-3, 10-7:  
plan H. Vandromme dd. 20/12/1985

mogelijke nieuwe grenslijnen:  
8-1, 5-2, 4-10 en 3-7



BV DIOPTRA  
Dianadreef 22  
8200 Brugge (St-Michiels)  
tel. 050/667.207

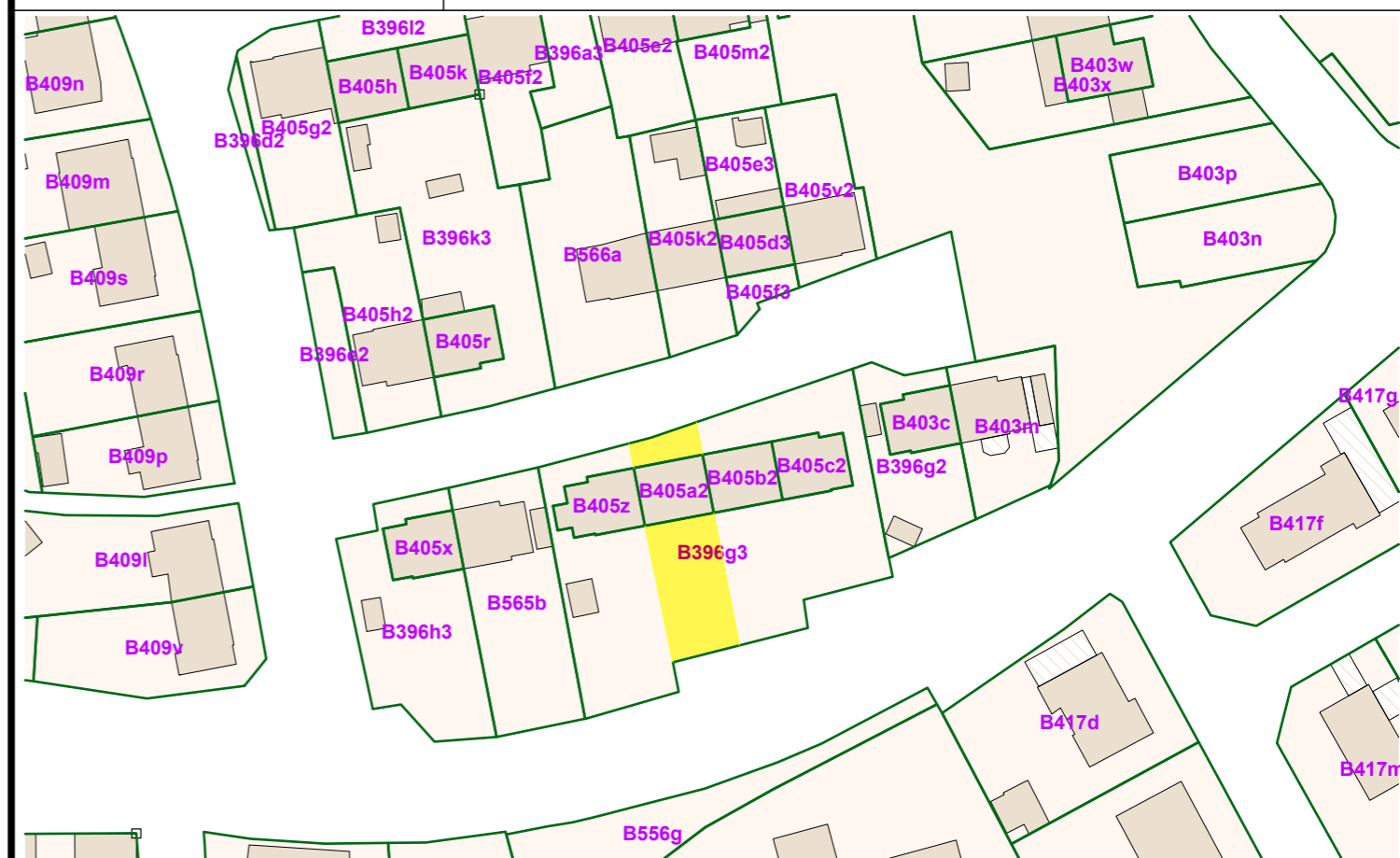
# KNOKKE-HEIST HEIST Steendiep 8

## OPMETINGSPLAN

dienstig om gevoegd te worden bij notariële akte

Kadastraal betreft het :  
Knokke-Heist 6e afdeling sectie B perceel 396g3 (deel)

nummer afbakeningsplan prekadastratie : 31336/10497



Opgemaakt op 01 november 2025

VANDEN BUSSCHE TOMAS  
Landmeter-expert

beëdigd door de rechtbank van Eerste aanleg  
te Brugge op 5 oktober 2000.

inschrijvingsnummer LAN040982