

2821e

- EAU
- Electricité
- Téléphonie

**Note importante :**

La mention de l'échelle est purement indicative. Il est interdit de mesurer sur les plans. Toutes les dimensions sont à vérifier par l'entrepreneur sur le chantier avant le début des travaux. L'entrepreneur est également tenu de signaler à l'architecte sans délai toute anomalie constatée sur les plans. Toute modification apportée à la construction sans le consentement de l'architecte ne saurait engager sa responsabilité. Ce document est propriété exclusive de l'architecte, il ne peut être diffusé ni utilisé sans son autorisation écrite. Tout nouvel indice de modification implique l'annulation du document précédent et son remplacement par le document modifié.

**LISTE DES INDICES DE MODIFICATIONS**

f	
e	
d	
c	
b	
a	00/00/19 modif. :

Limites cadastrales digitalisées,  
intégrées et non-juridiques

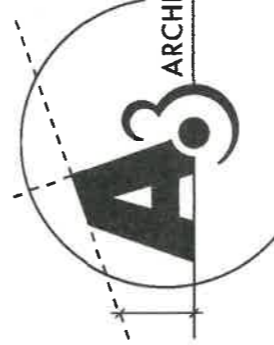
# CONSTRUCTION D'UNE MAISON D'HABITATION A FOUCHES

Maître d'Ouvrage

Adresse du chantier

Route d'Etalle 94 - 6700 FOUCHES  
Références : ARLON - 8ème DIV / Hachy  
Section C - Parcelle 2818c

Auteurs de projet



17 JUL. 2019  
Rép:

www.a3architecture.be

Rue de l'Hydrión, 50  
B - 6700 ARLON  
info@a3architecture.be  
Tél : +32 (0) 63/60.84.84

Rue Léon Laval, 21  
L - 3372 LEUDELANGE  
info@a3architecture.lu  
Tél : +352 (0) 28/89.20.30

Signatures

Maître de l'ouvrage

Architecte

*(Handwritten signature)*

## PLAN D'AUTORISATION

Contexte général

Ech: 1/1000

Situation existante et démolition abords

Ech: 1/200

Implantation projetée - Egouttage

Ech: 1/100



VILLE D'ARLON

Plan annexé au permis d'urbanisme  
N° PB 19/055 du 09/12/19

T. DEHALLEUX

DATE  
11 Juillet 2019

DOSSIER N°

CHEF PROJET

GESTIONNAIRE

REALISATEUR

N° FEUILLE IND.  
AUT 1/3 0

Parcelle 2818C  
Superficie 6a85ca

-53,06

1273

-30,25

Pelouse

DA

DB

DRAIN pied de talus ø100

DRAIN pied de talus ø100

296

979

296,6



1154

ment  
rboné

302

P1

TH

TH

TH

TH

TH

TH

TH

TH

TH

TH

TH

TH

TH

TH

TH

TH

TH

TH

TH

TH

TH

TH

TH

TH

TH

TH

TH

TH

TH

TH

TH

TH

TH

TH

TH

TH

TH

TH

TH

TH

TH

TH

TH

TH

TH

TH

TH

TH

TH

TH

TH

TH

TH

TH

TH

TH

TH

TH

TH

TH

TH

TH

TH

TH

TH

TH

TH

TH

TH

TH

TH

TH

TH

TH

TH

TH

TH

TH

TH

TH

TH

TH

TH

TH

TH

TH

TH

TH

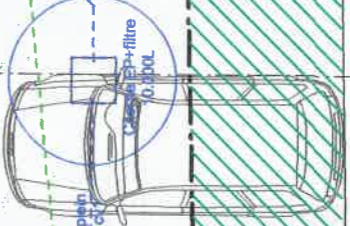
TH

TH

TH

Limites cadastrales digitalisées,  
Intégrées et non-juridiques

2825h  
M Neu Jean-Claude  
Route d'Étalle n°96  
6700 Fouché



Zone abord  
sur domaine public  
à réaménager  
A charge du MO : 20.26m²

Poteau éclairage Muret

Revêtement hydrocarboné trottoir

1862,6

1014,1

+1-1156

12,6

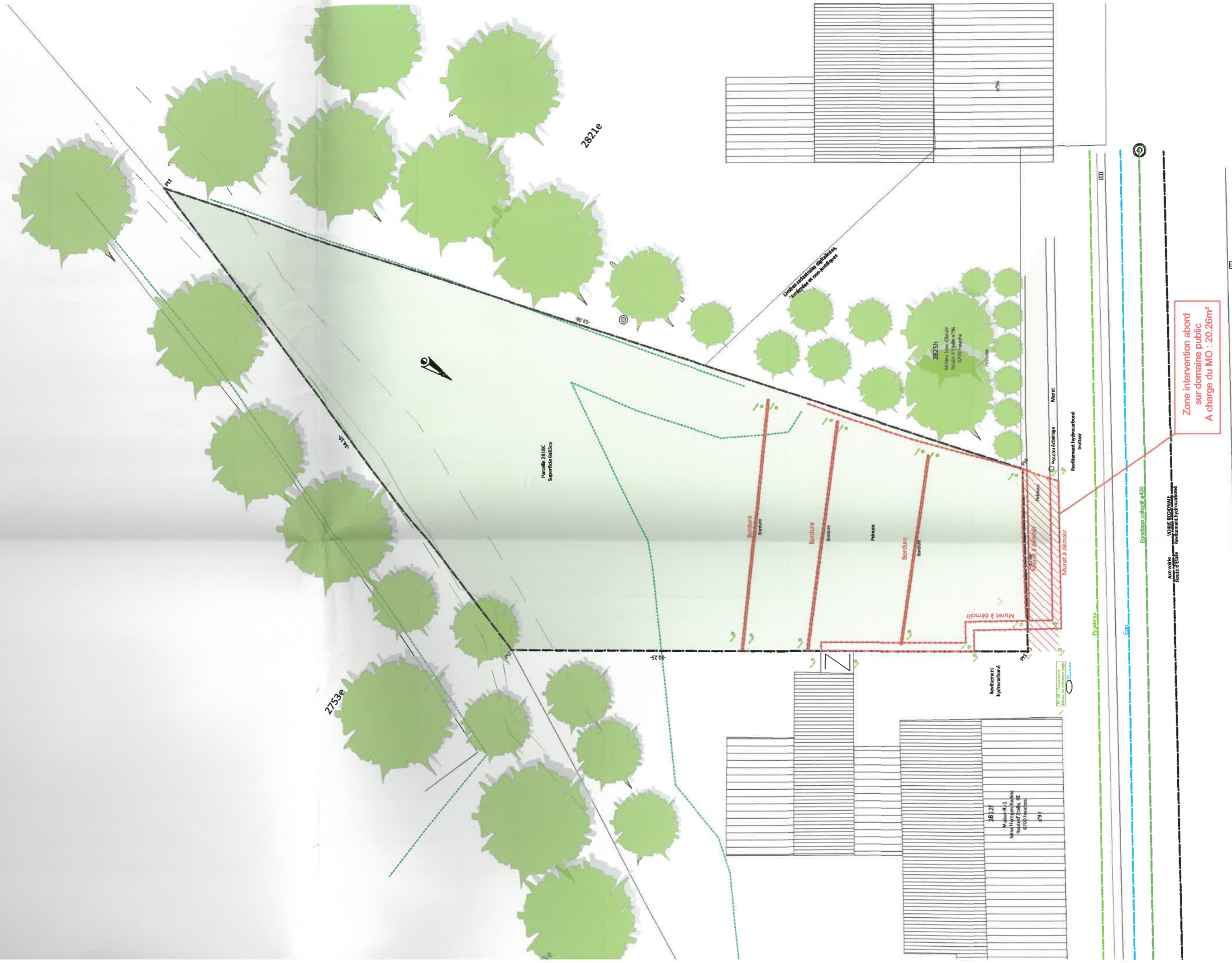
Proximus

859

Eau Piquage au réseau  
profondeur -2m

Egouttage collectif ø400

Axe voirie VOIRIE REGIONALE  
Route d'Étalle Revêtement hydrocarboné



Zone intervention abord sur domaine public A charge du MO : 20.26m²