

# DC à la carte



---

*Rue Jean Jaurès 39, 7134 Leval-Trahegnies*  
*56043C0272/00W002*

---

[Lieu](#)  
[Environs](#)  
[Cadastre](#)  
[Plan régional](#)  
[Amenagement du territoire](#)  
[Sol et sous-sol](#)  
[Eau](#)  
[Nature](#)  
[Droit de préemption](#)  
[Patrimoine immobilier](#)  
[Cartes historiques](#)  
[Autres cartes](#)

Dossier: 00-00-4406/007

---

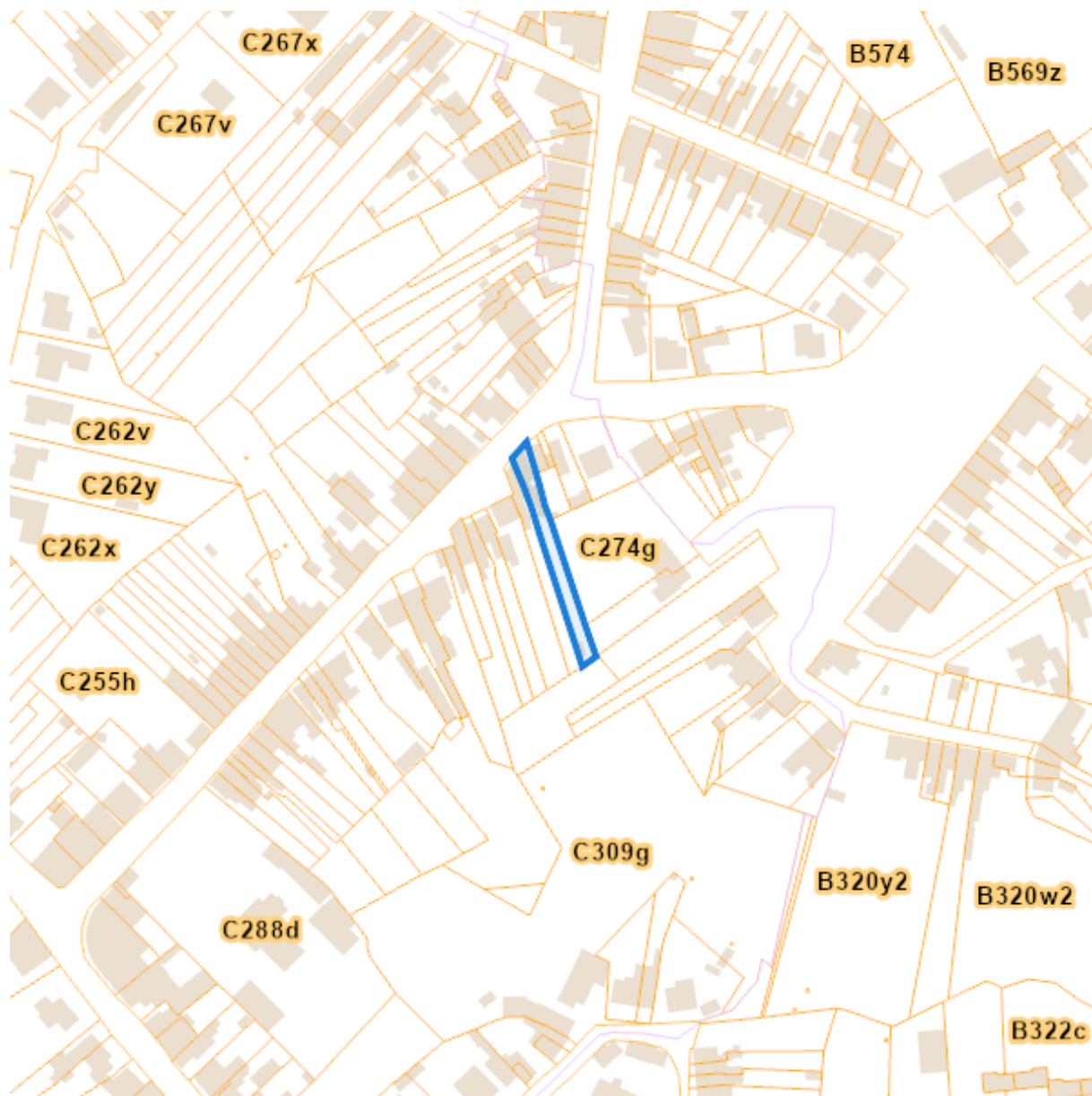
*Lieu*

---



Dossier: 00-00-4406/007

Environs



Dossier: 00-00-4406/007

Cadastre

Situation la plus récente



[eservices.minfin.fgov.be](https://eservices.minfin.fgov.be)

Situation fiscale



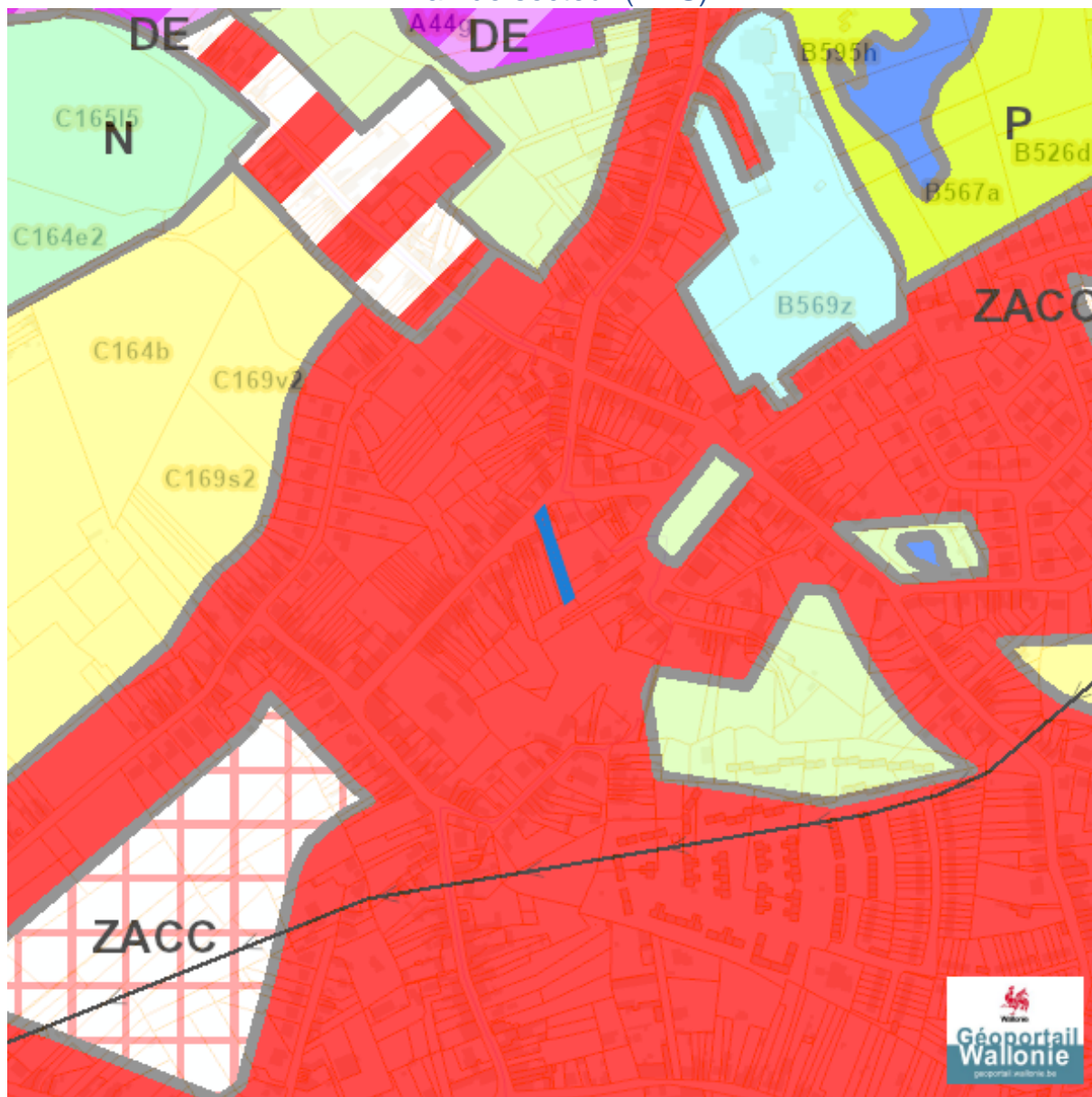
[eservices.minfin.fgov.be](http://eservices.minfin.fgov.be)

---

Plan régional

---






























Plan de secteur (PDS)



Dossier: 00-00-4406/007

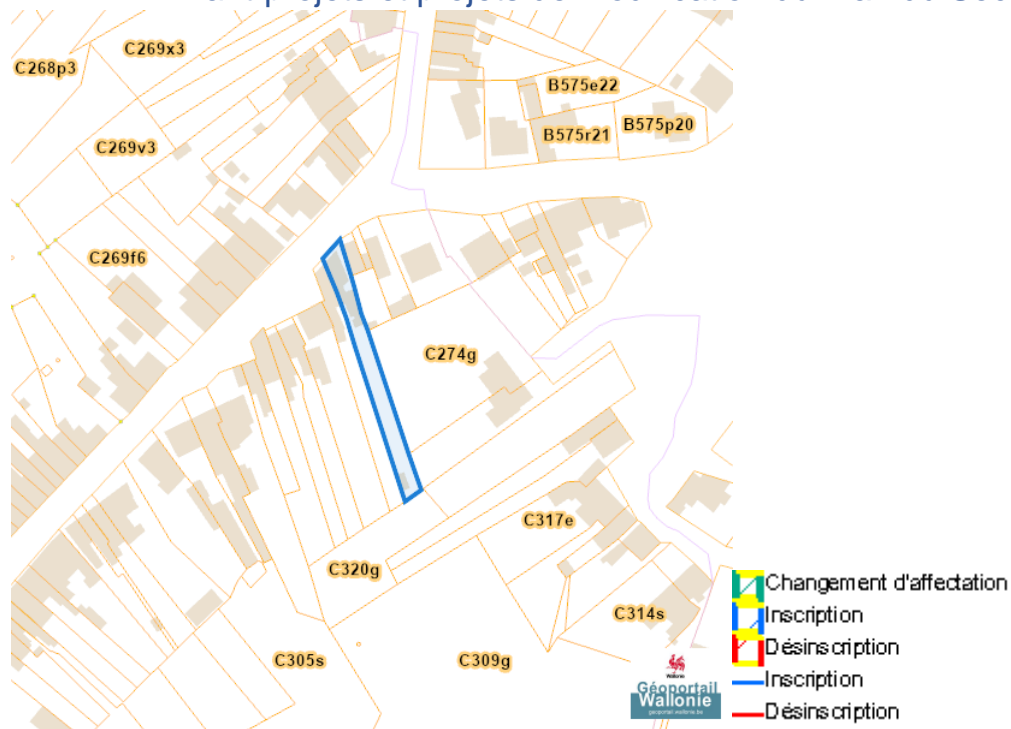
Document: DC à la carte - WALFRA - DC  
Cartes: 04/07/2024 - z2bqtmef5eui84wukxm7f7m39qw0gso9795kqvv

Rue Jean Jaurès 39, 7134 Leval-Trahegnies

	Habitat
	Habitat à caractère rural
	Habitat vert
	Services publics et équipements communautaires
	Centre d'enfouissement technique
	Centre d'enfouissement technique désaffecté
	Loisirs
	Servitude particulière
	Activité économique mixte
	Activité économique industrielle
	Activité économique spécifique Agro-Economique
	Activité économique spécifique Grande Distribution
	Activité économique spécifique Risque majeur
	Dépendances d'extraction
	Extraction à destination agricole
	Extraction à destination forestière
	Extraction à destination espaces verts
	Extraction à destination zone naturelle
	Aménagement communal concerté
	Aménagement communal concerté à caractère économique
	Enjeu communal
	Enjeu régional
	Agricole
	Forestière
	Espaces verts
	Naturelle
	Parc
	Eau
	Non affectée ("zone blanche")

Dossier: 00-00-4406/007

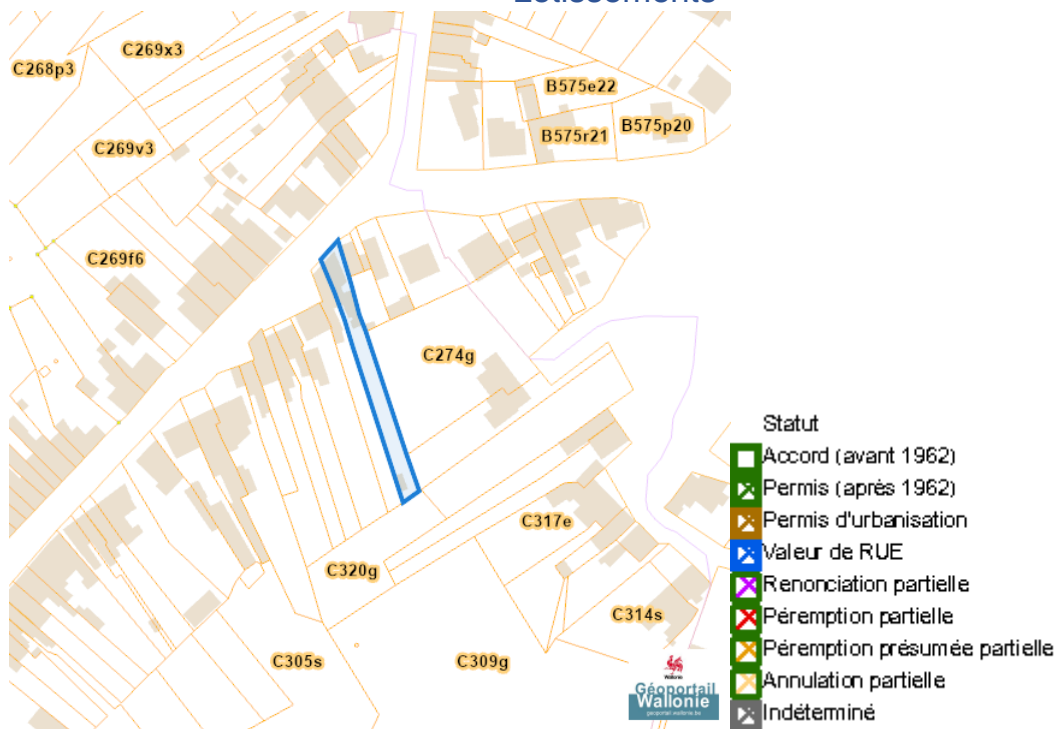
### Avant-projets et projets de modification du Plan du Secteur



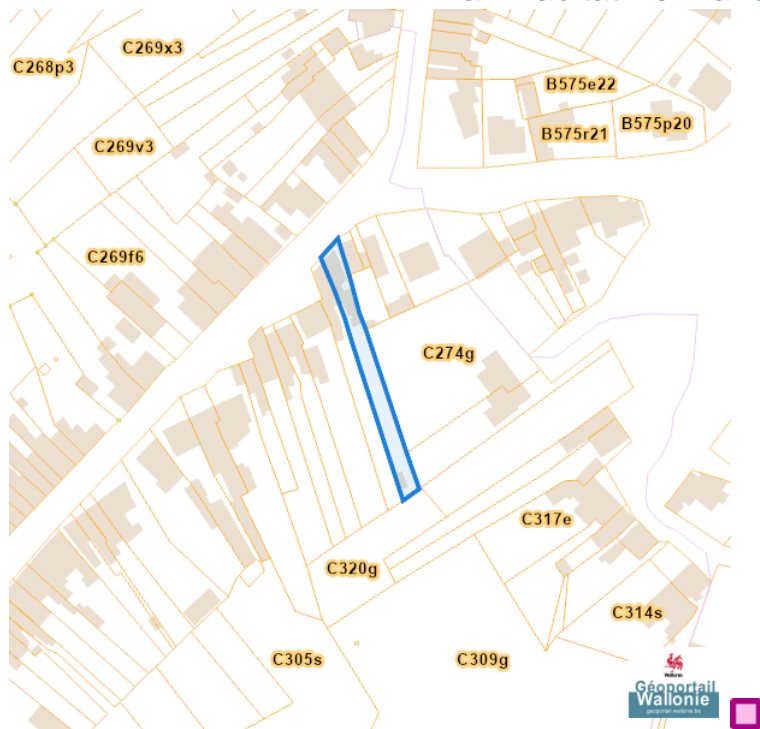


Aménagement du territoire

Lotissements

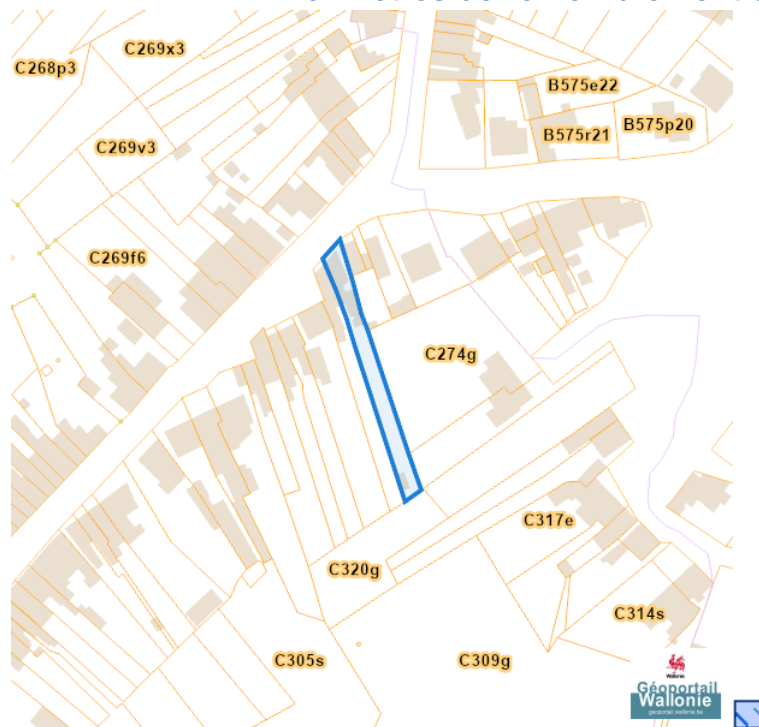


Plan Habitat Permanent

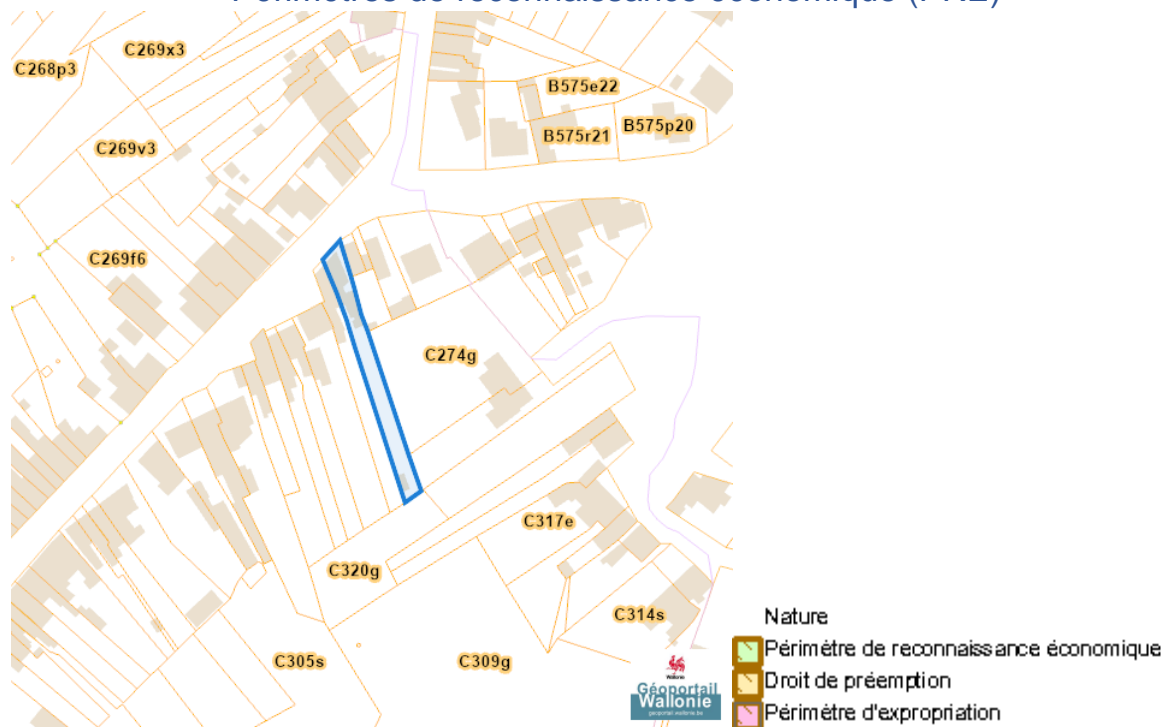


Rue Jean Jaurès 39, 7134 Leval-Trahegnies

## Périmètres de remembrement urbain (PRU)

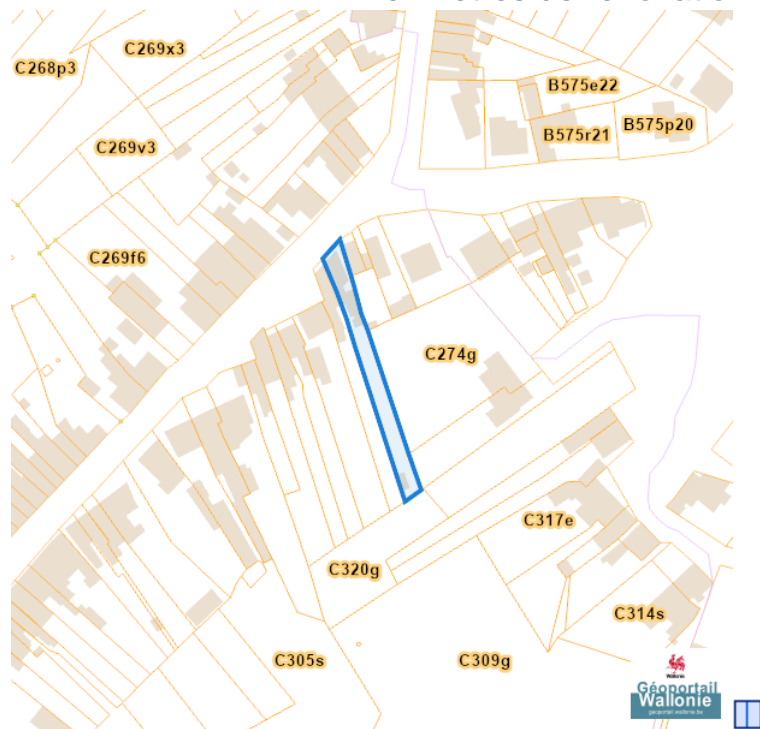


## Périmètres de reconnaissance économique (PRE)

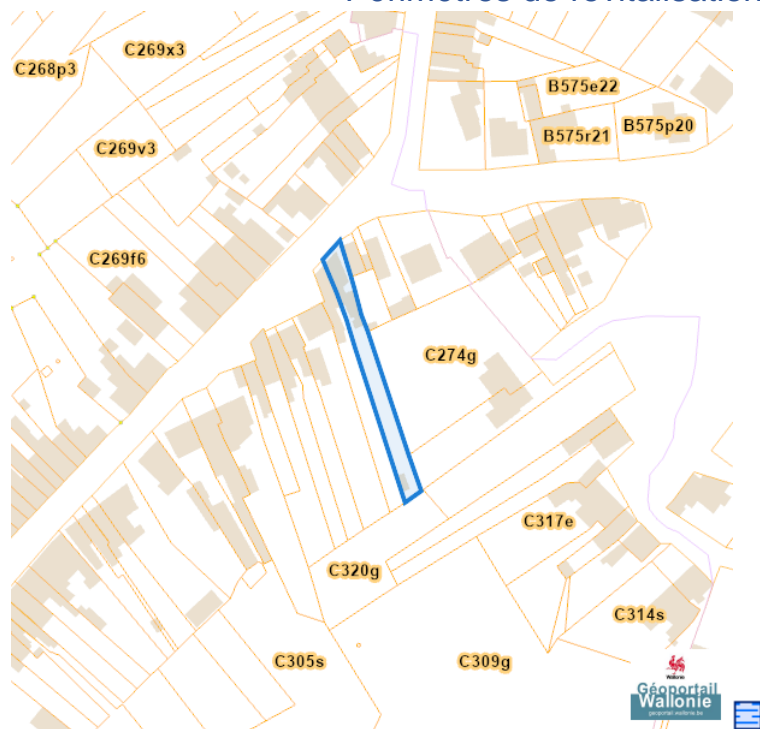


Dossier: 00-00-4406/007

### Périmètres de rénovation urbaine

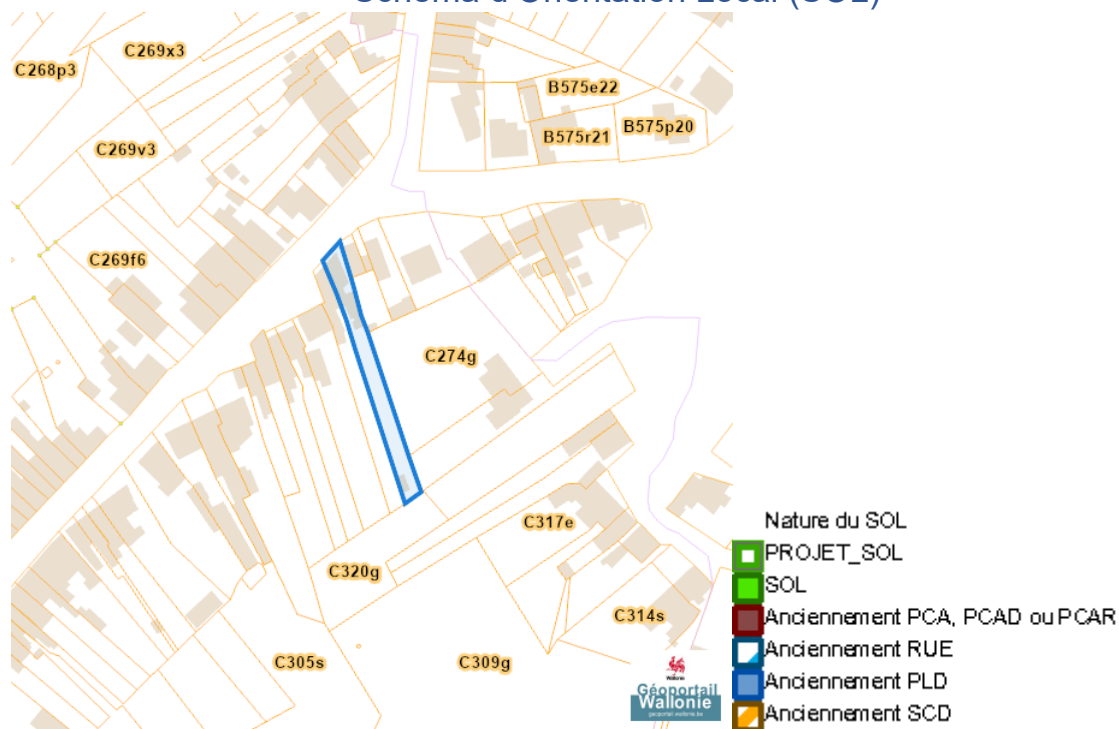


### Périmètres de revitalisation urbaine

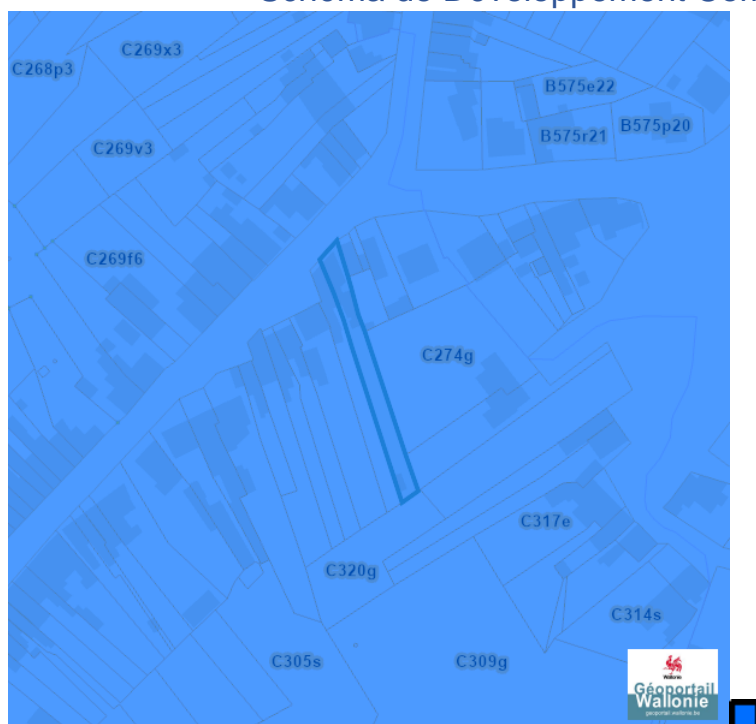


Rue Jean Jaurès 39, 7134 Leval-Trahegnies

## Schéma d'Orientation Local (SOL)

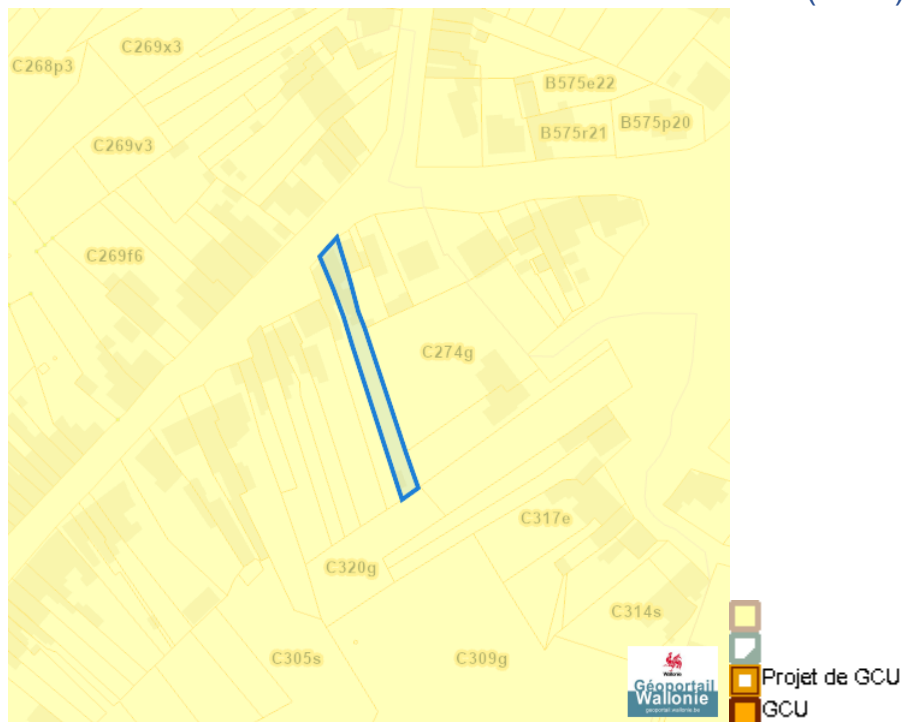


## Schéma de Développement Communal (SDC)

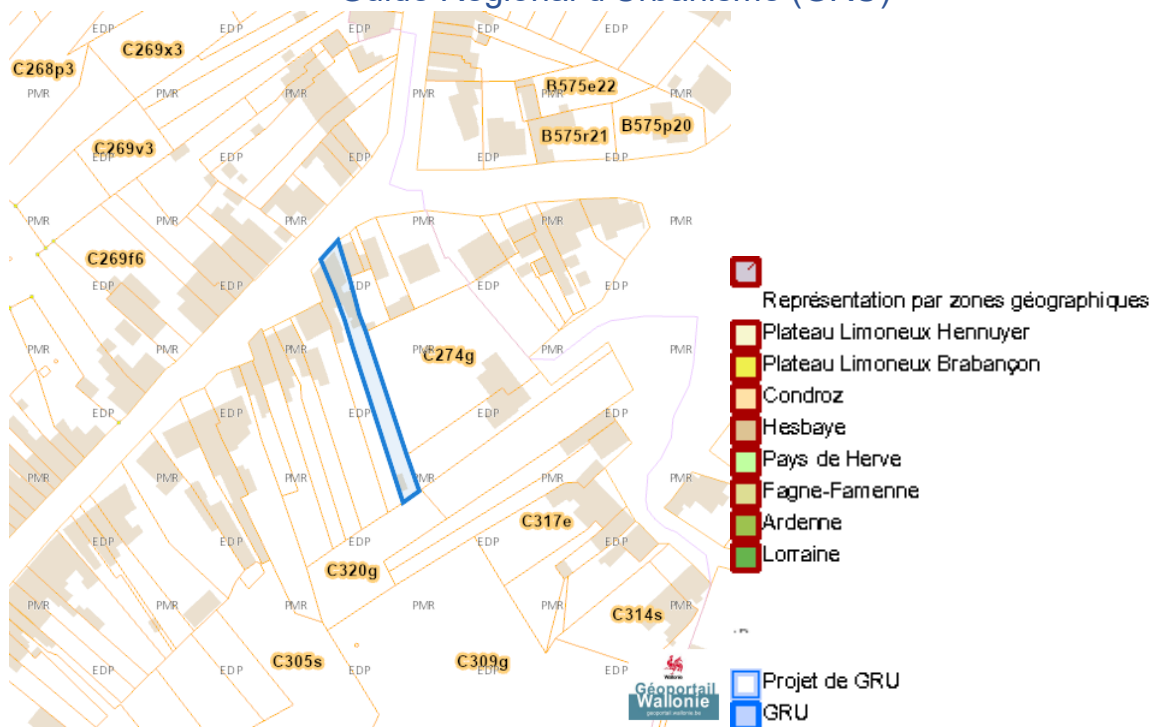


Dossier: 00-00-4406/007

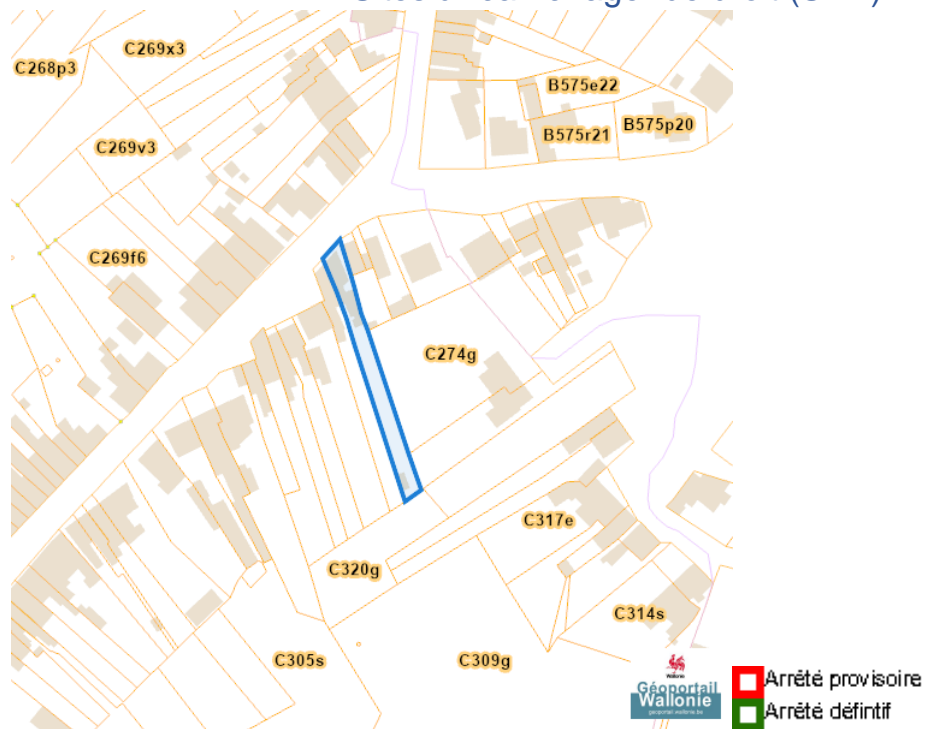
### Guide Communal d'Urbanisme (GCU)



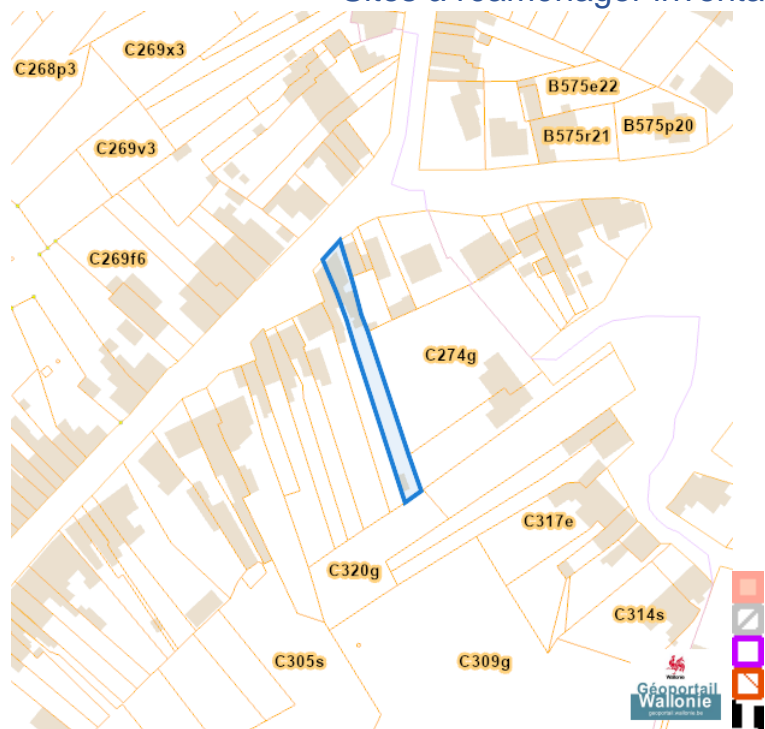
### Guide Régional d'Urbanisme (GRU)



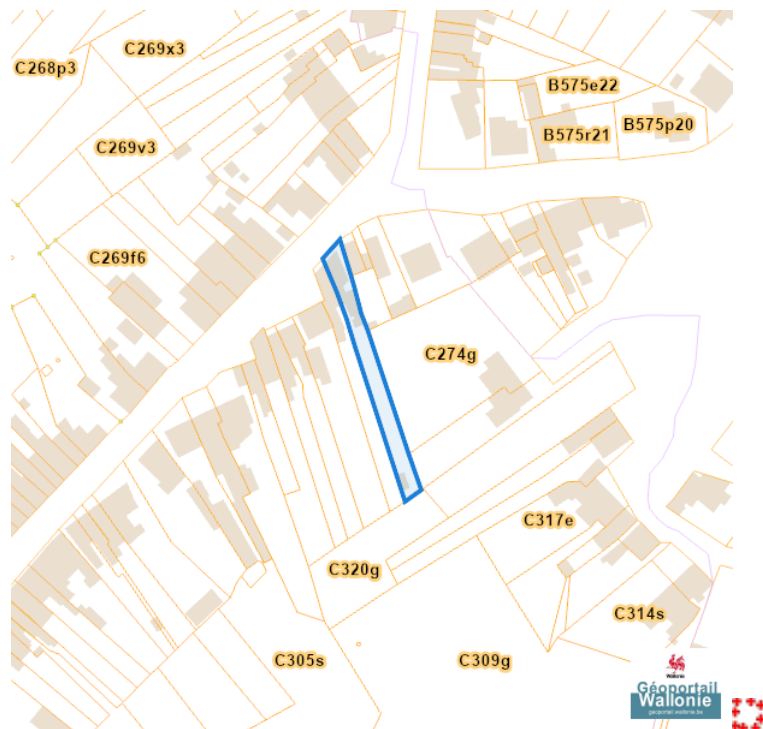
### Sites à réaménager de droit (SAR)

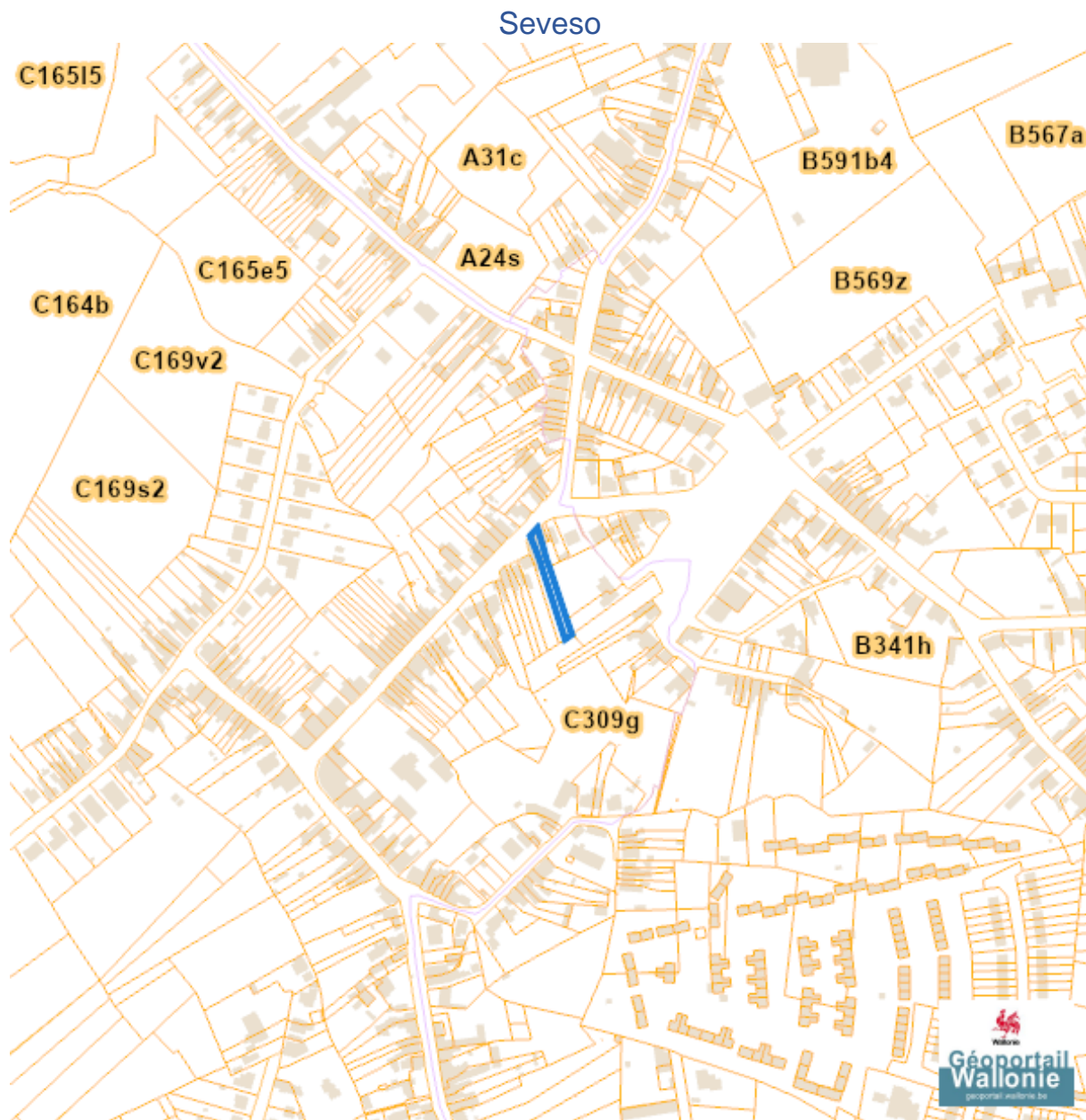


### Sites à réaménager inventaire (ISA)



### Taxation des bénéfices résultant d'une révision du plan de secteur





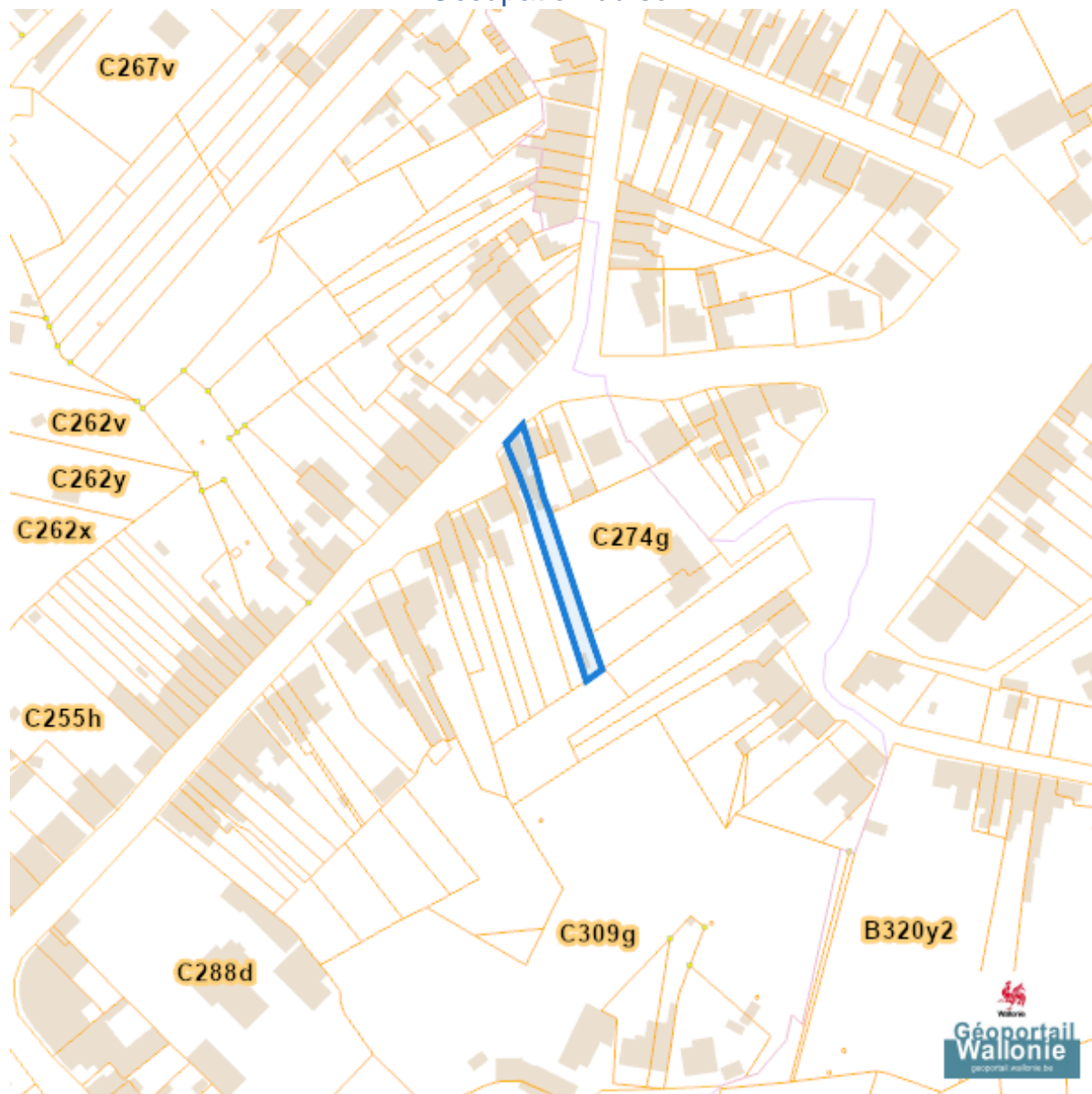


---

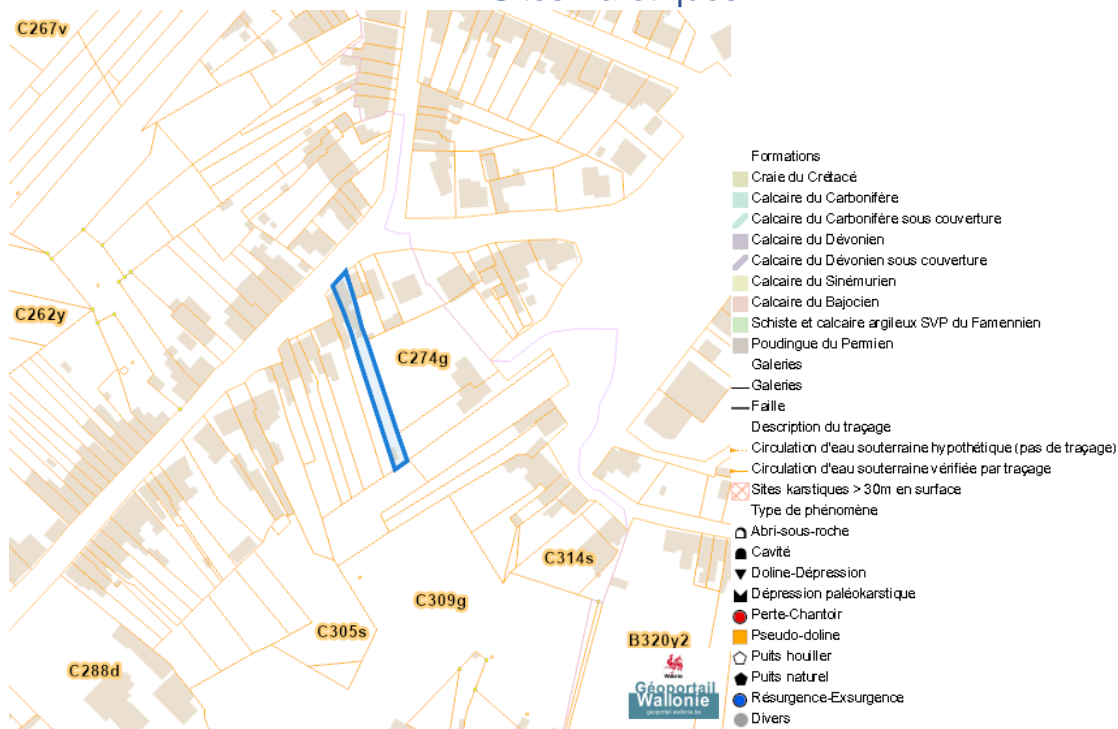
*Sol et sous-sol*

---

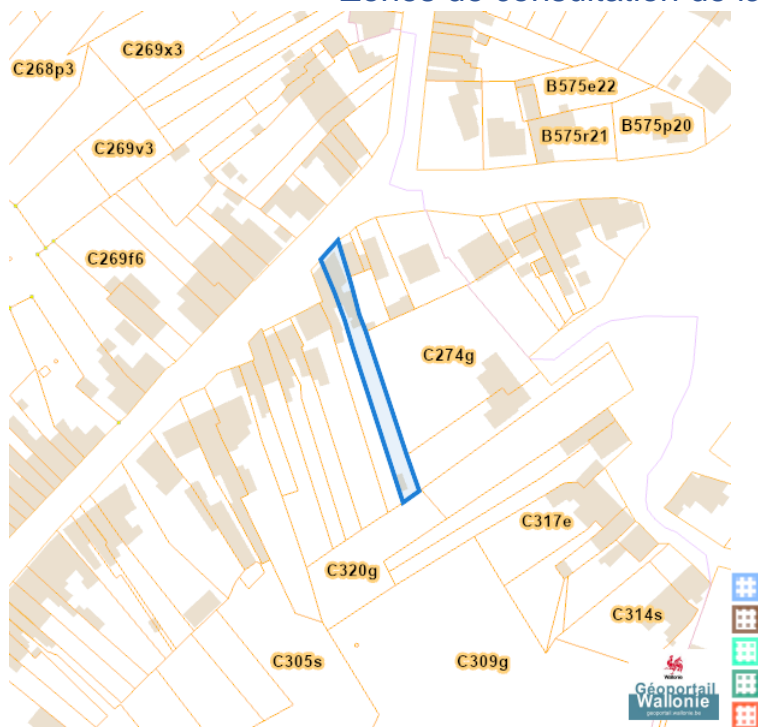
Occupation du sol



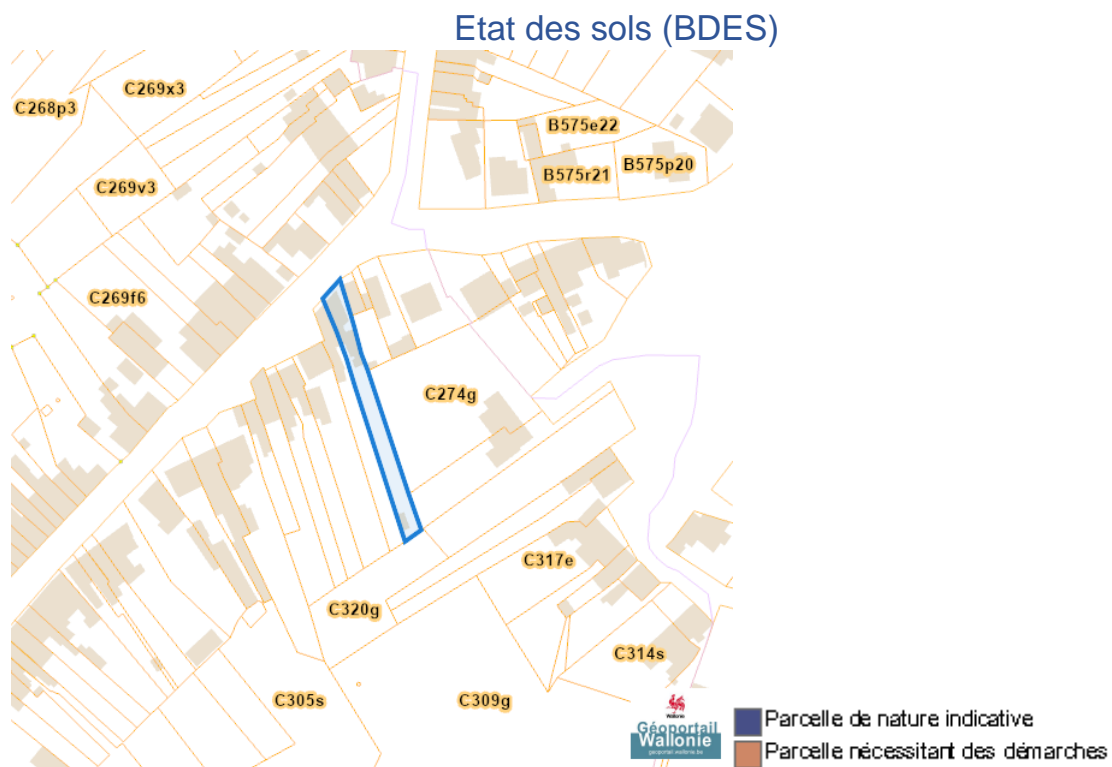
### Sites Karstiques



### Zones de consultation de la DRIGM



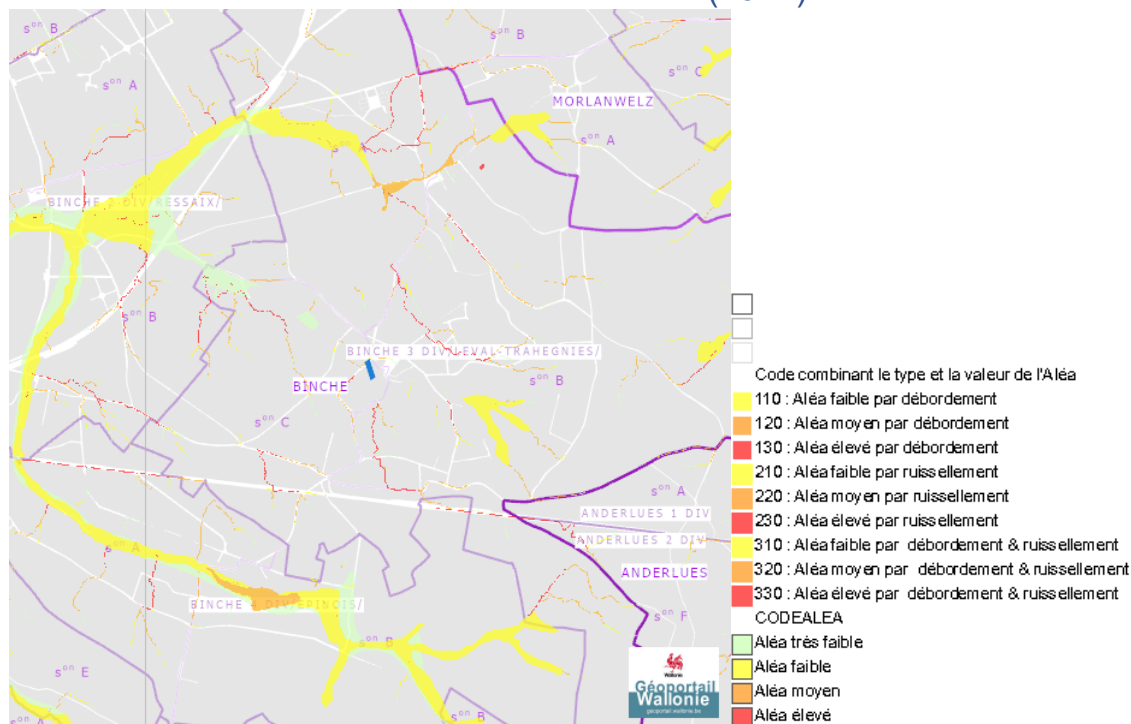
Rue Jean Jaurès 39, 7134 Leval-Trahegnies



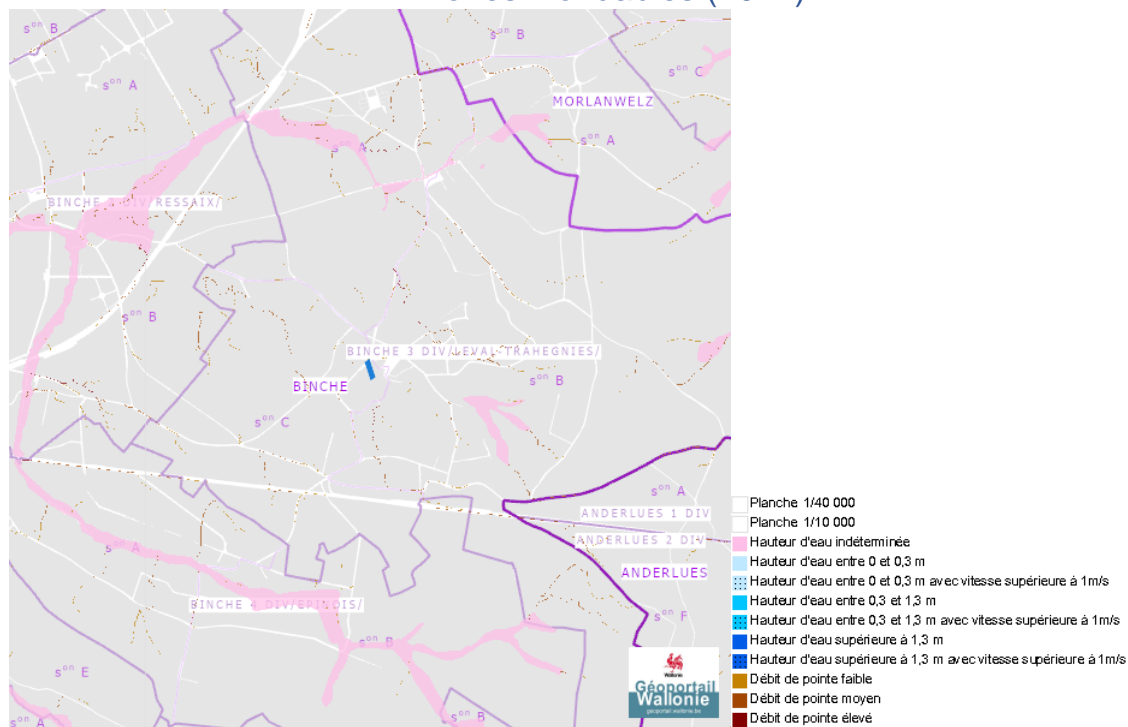
Dossier: 00-00-4406/007

Eau

Aléa d'inondation (2021)

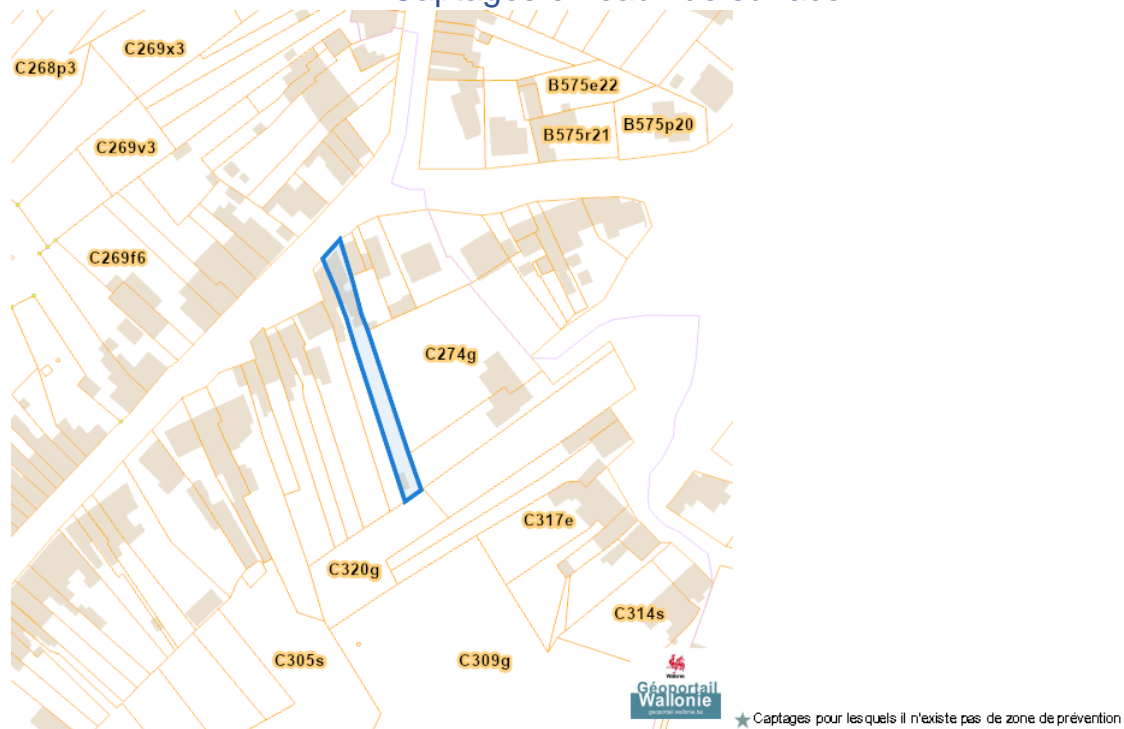


Zones inondables (2021)

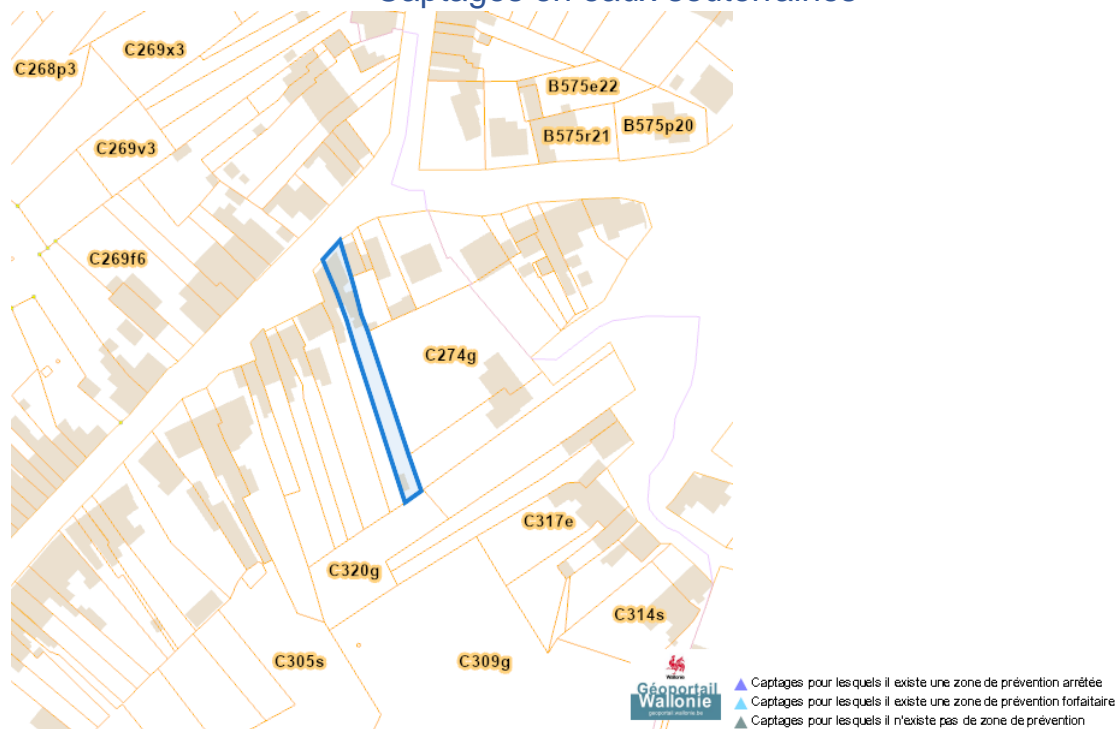


Rue Jean Jaurès 39, 7134 Leval-Trahegnies

## Captages en eaux de surface

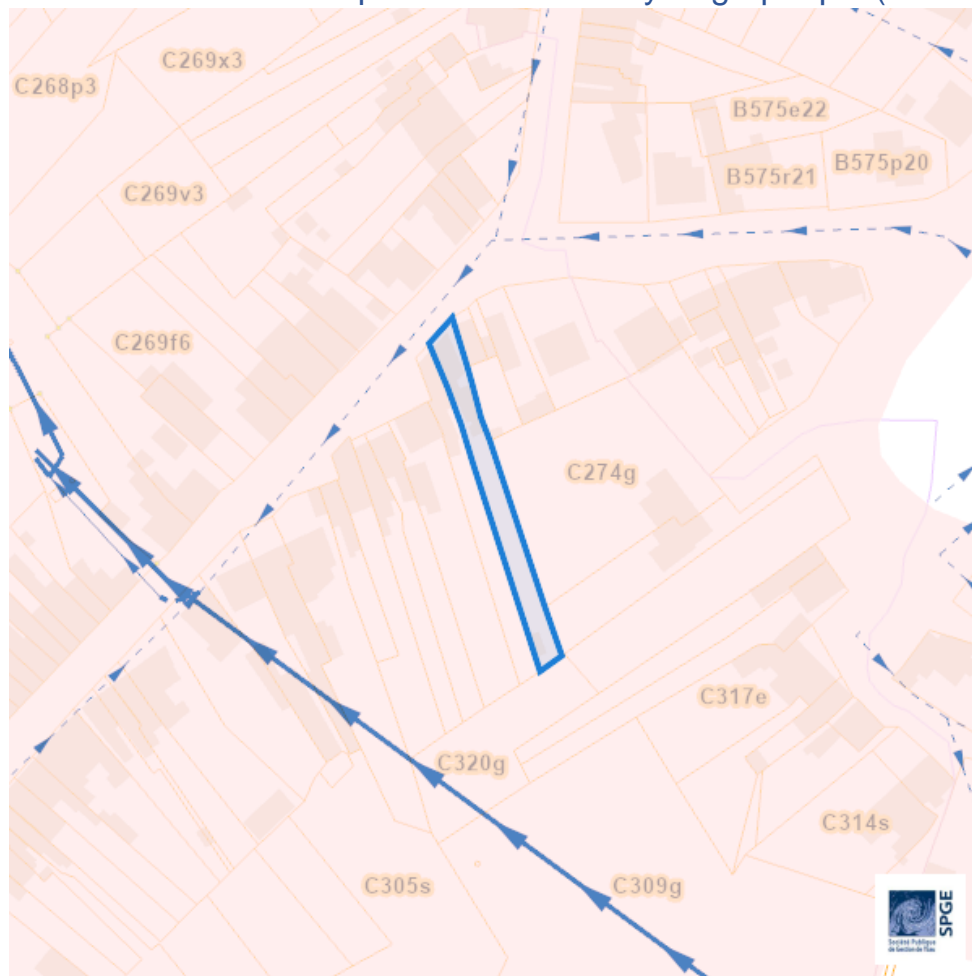






## Captages en eaux souterraines



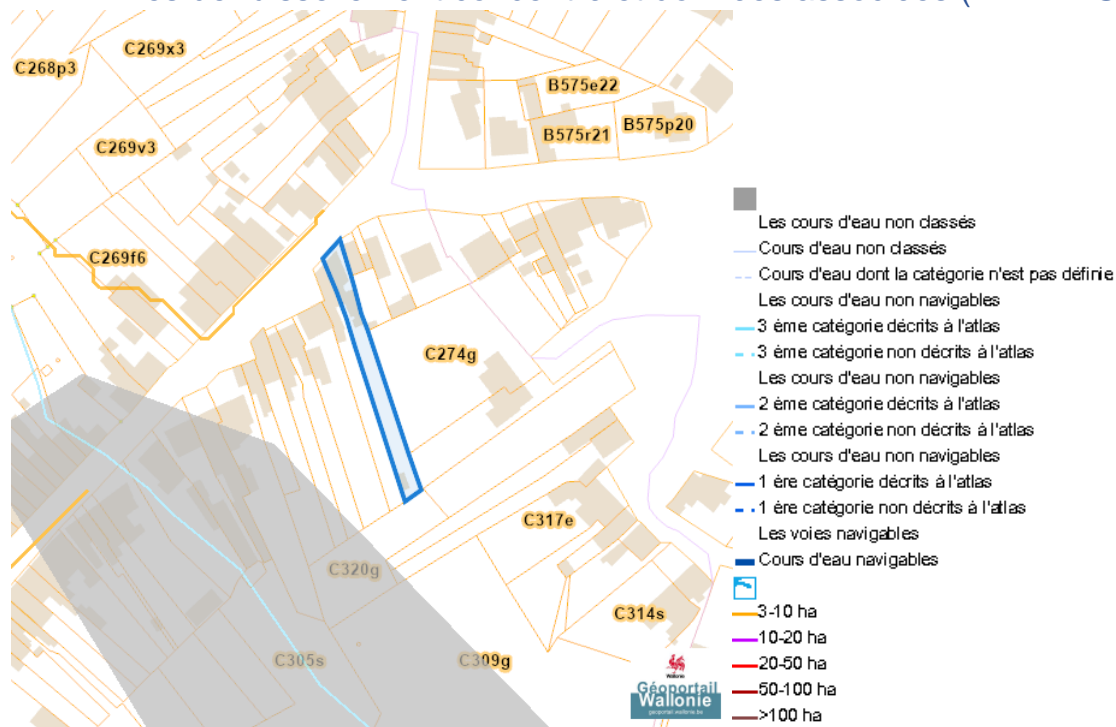
Dossier: 00-00-4406/007

### Plan d'Assainissement par Sous-bassin Hydrographique (PASH)



- Assainissement collectif
  -  Collectif
  -  Collectif hors zone urbanisable
- Assainissement autonome
  -  Autonome
- Assainissement transitoire
  -  Transitoire
- Collecteurs gravitaires
  -  Collecteur gravitaire - Existant (localisation vérifiée)
  -  Collecteur gravitaire - Existant (schématique, localisation à vérifier)
  -  Collecteur gravitaire - En construction
  -  Collecteur gravitaire - A l'étude
- Collecteurs sous pression
  -  Collecteur sous-pression - Existant (localisation vérifiée)
  -  Collecteur sous-pression - Existant (schématique, localisation à vérifier)
  -  Collecteur sous-pression - En construction
  -  Collecteur sous-pression - A l'étude
- Type de système
  -  Strictement eaux usées
  -  Strictement eaux claires
- Unitaire (eaux usées et claires)
  -  Egout gravitaire - Existant (localisation vérifiée)
  -  Egout gravitaire - Existant (schématique, localisation à vérifier)
  -  Egout gravitaire - En construction
  -  Egout gravitaire - A l'étude
  -  Egout gravitaire - Existence à vérifier auprès de la commune
- Egout sous pression
  -  Egout sous pression - Existant (localisation vérifiée)
  -  Egout sous pression - Existant (schématique, localisation à vérifier)
  -  Egout sous pression - En construction
  -  Egout sous pression - A l'étude
  -  Egout sous pression - Existence à vérifier auprès de la commune
- Pompage
  -  Existant
  -  En construction
  -  A l'étude
- Publiques
  -  Existant
  -  En construction
  -  A l'étude
  -  A déclasser
  -  Hors Wallonie

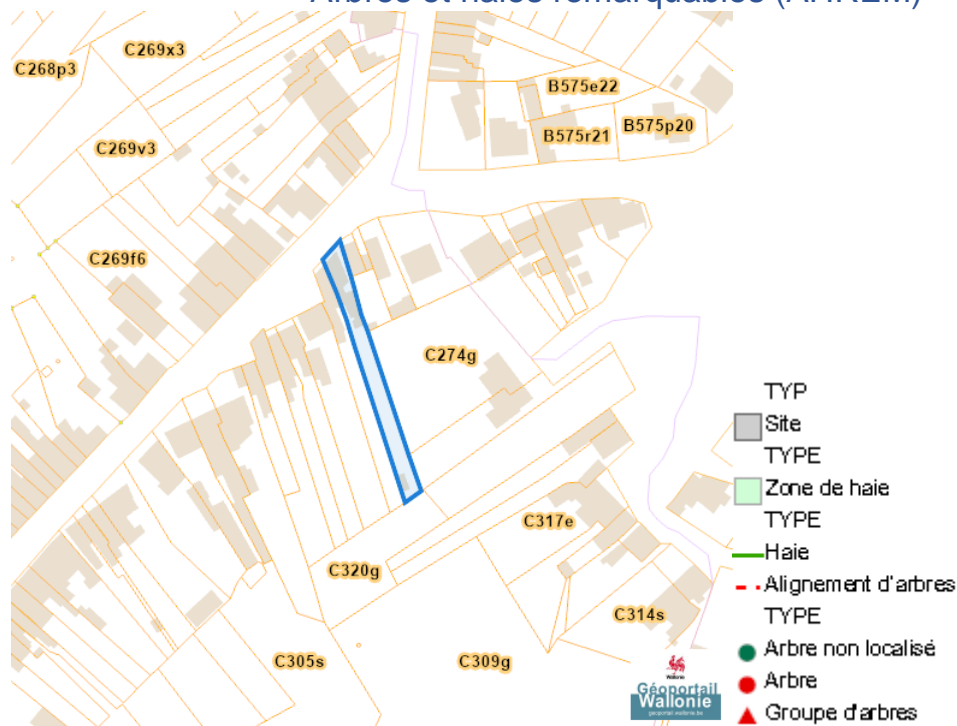
## Axes de ruissellement concentré et données associées (LIDAXES)



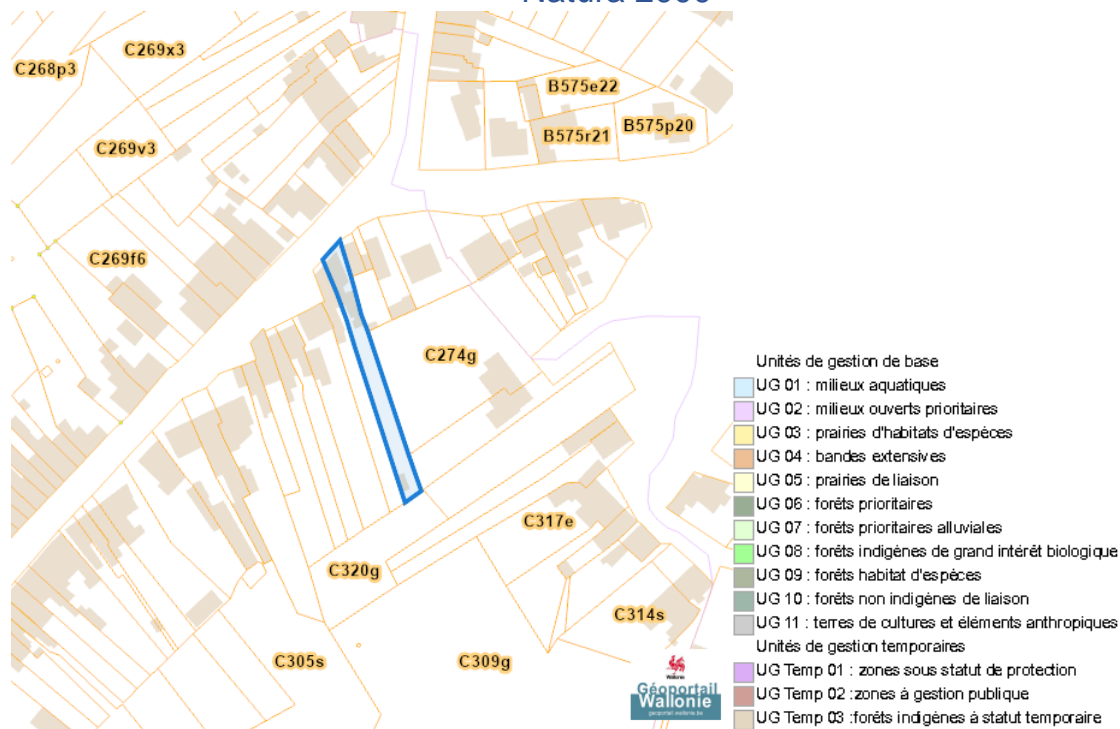


## Nature

## Arbres et haies remarquables (AHREM)

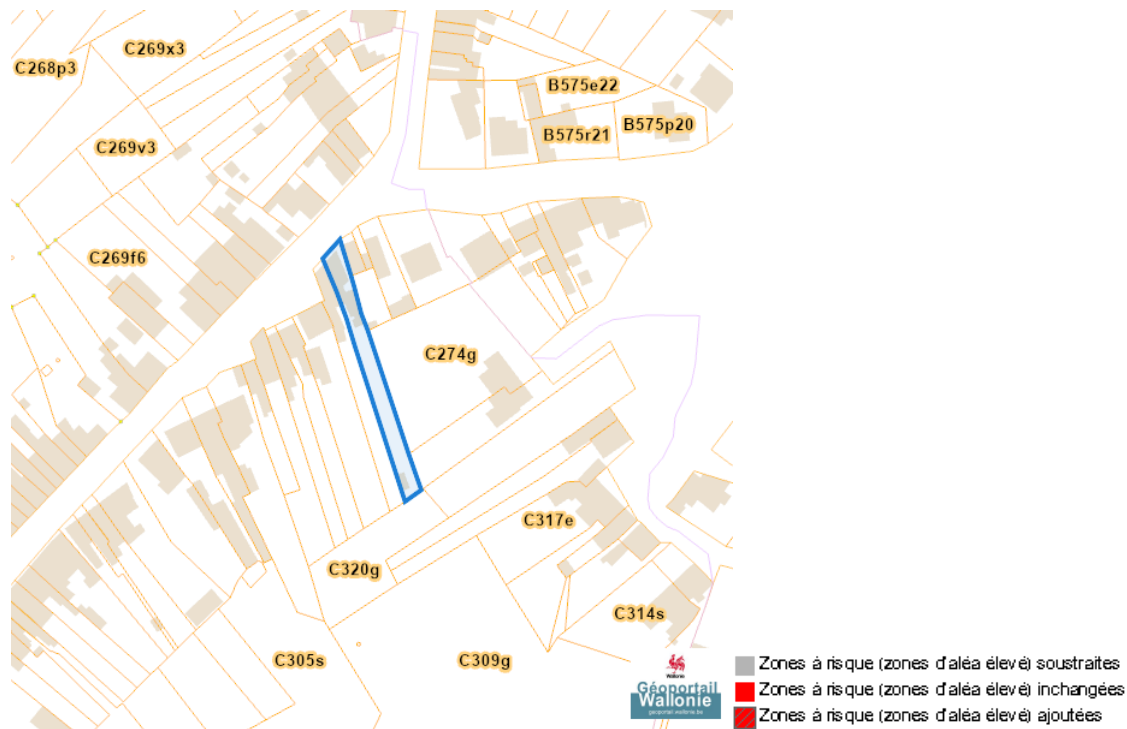


## Natura 2000

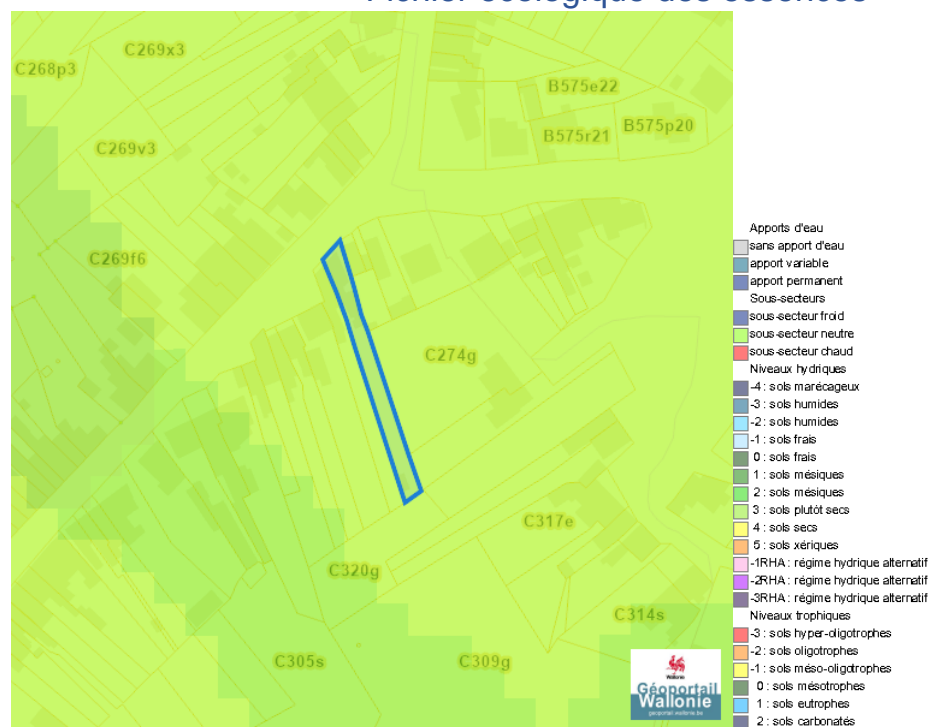


Dossier: 00-00-4406/007

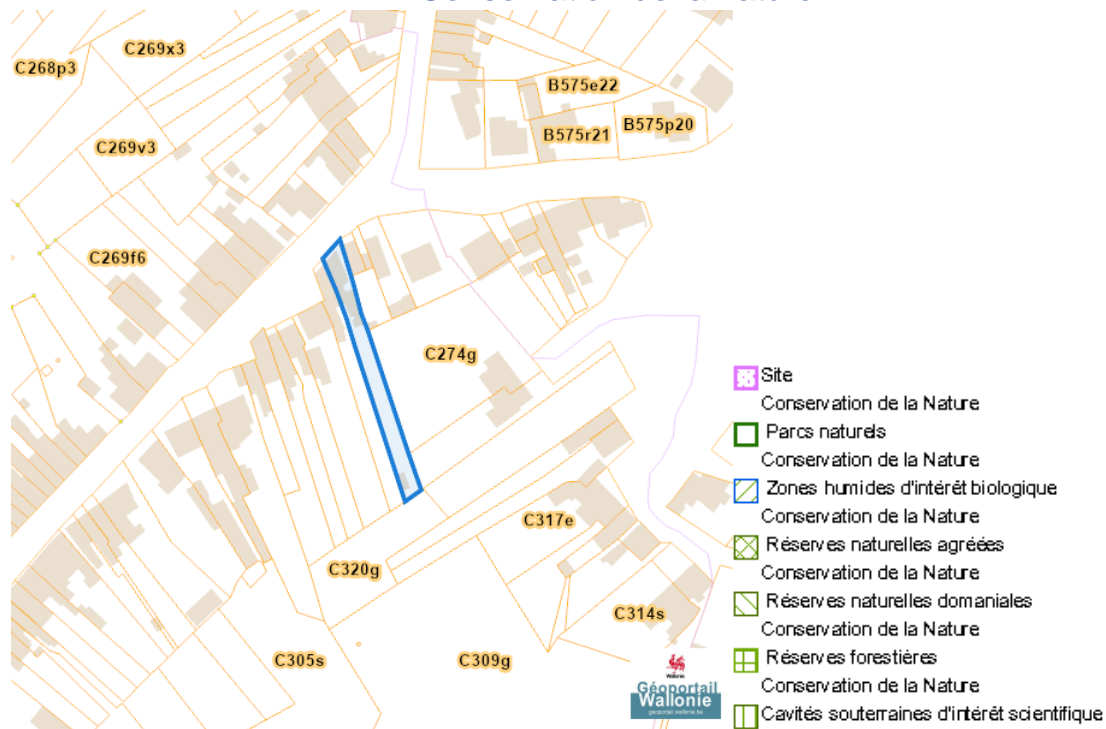
### Loi sur le contrat d'assurance terrestre



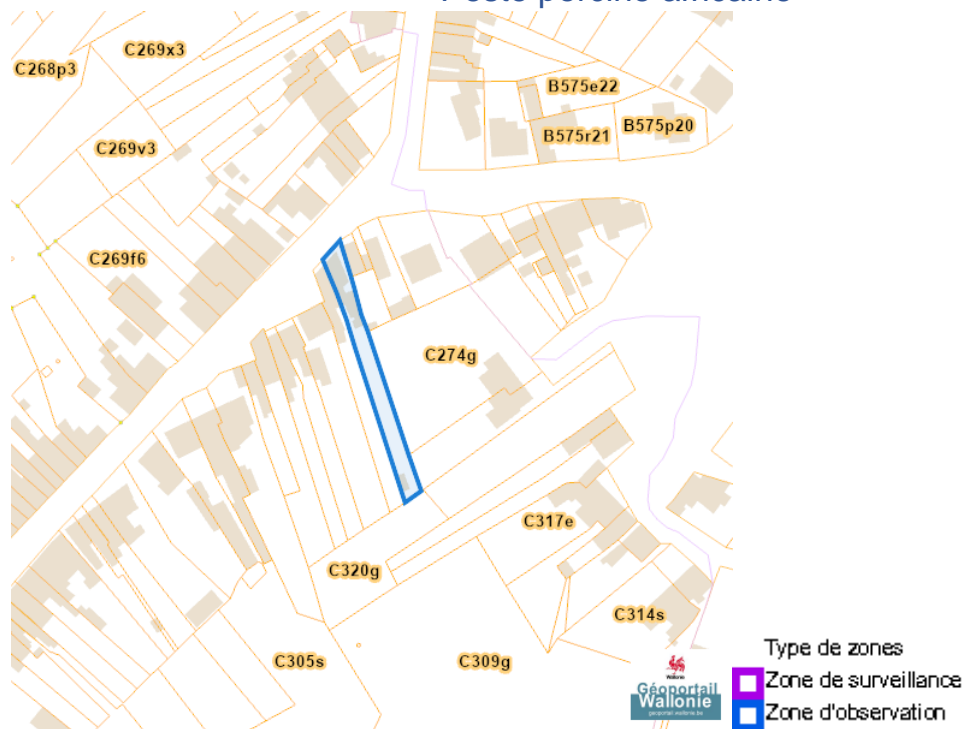
### Fichier écologique des essences



### Conservation de la nature

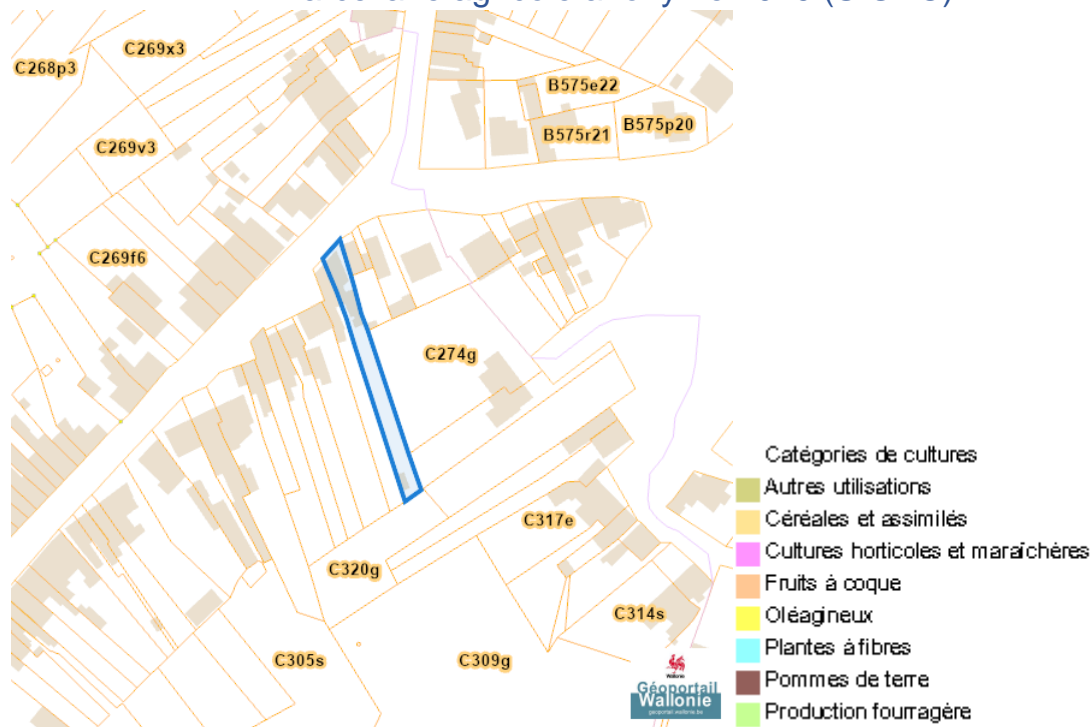


### Peste porcine africaine

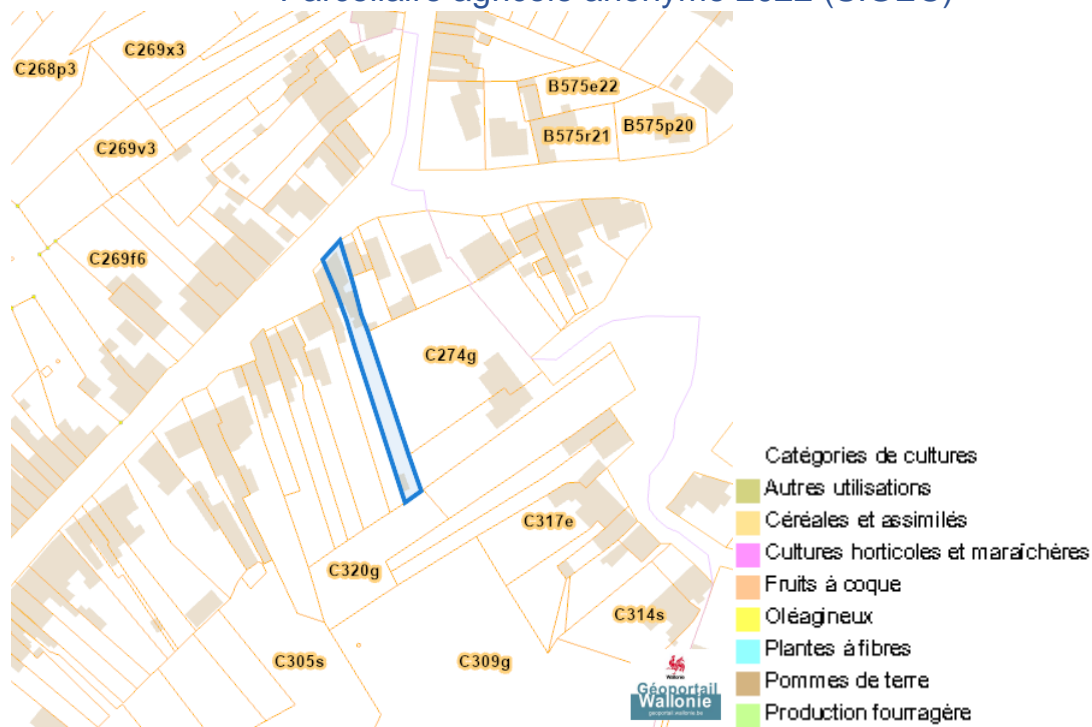


Rue Jean Jaurès 39, 7134 Leval-Trahegnies

## Parcelle agricole anonyme 2019 (SIGEC)



## Parcelle agricole anonyme 2022 (SIGEC)



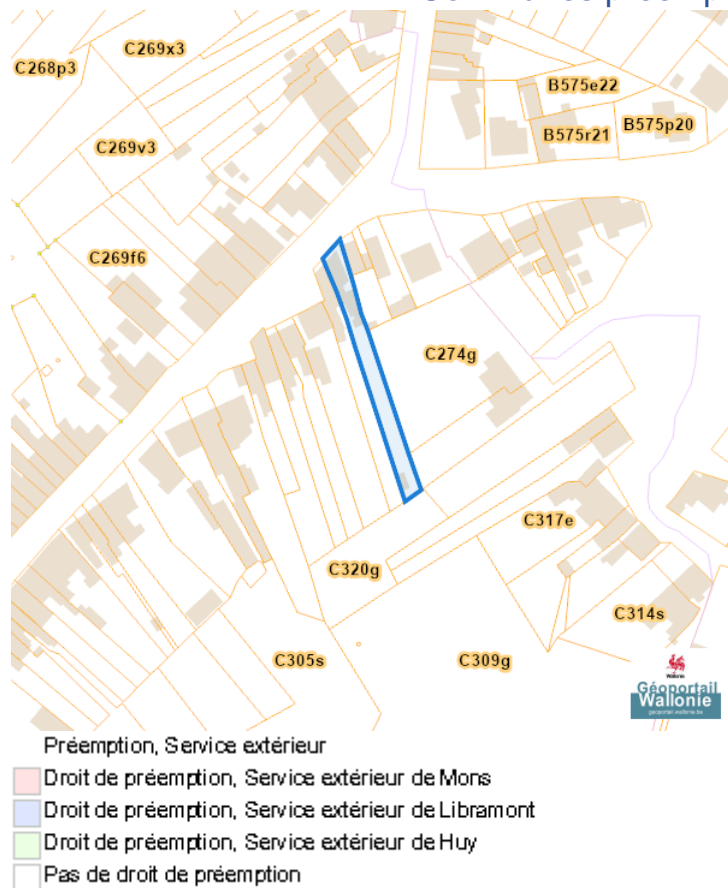
Dossier: 00-00-4406/007

---

*Droit de préemption*

---

Communes préemptibles

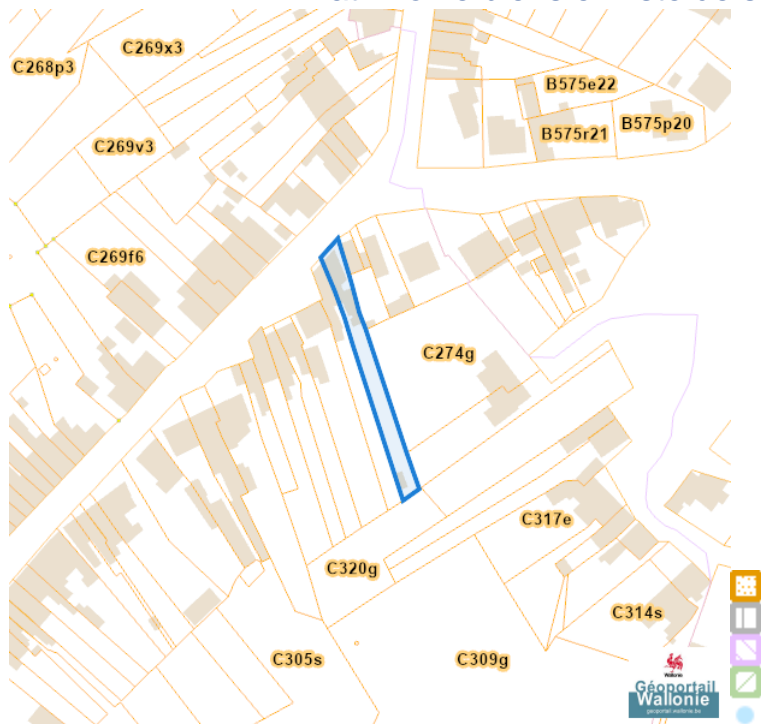


---

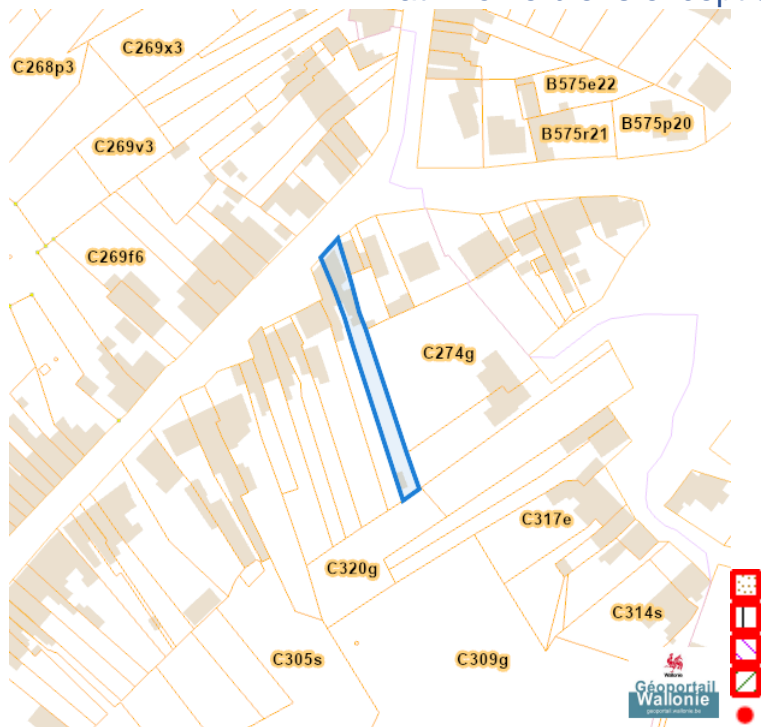
*Patrimoine immobilier*

---

## Patrimoine biens en liste de sauvegarde

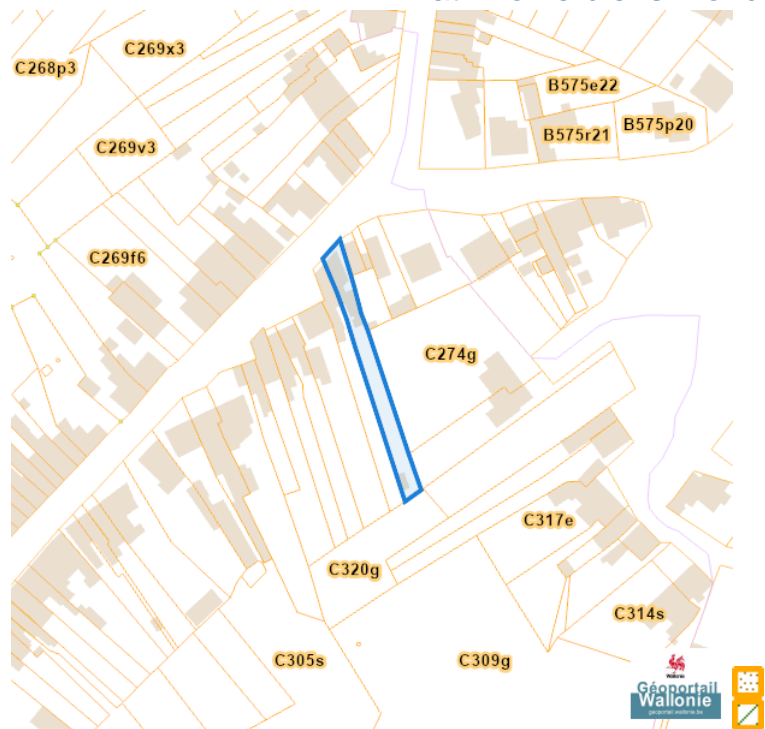


## Patrimoine biens exceptionnels

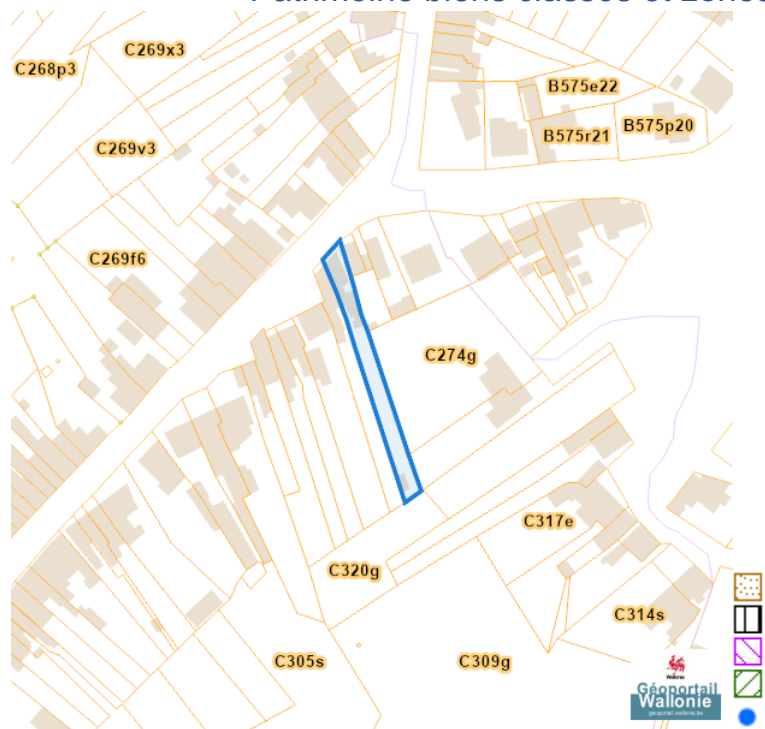


Dossier: 00-00-4406/007

### Patrimoine biens mondiaux

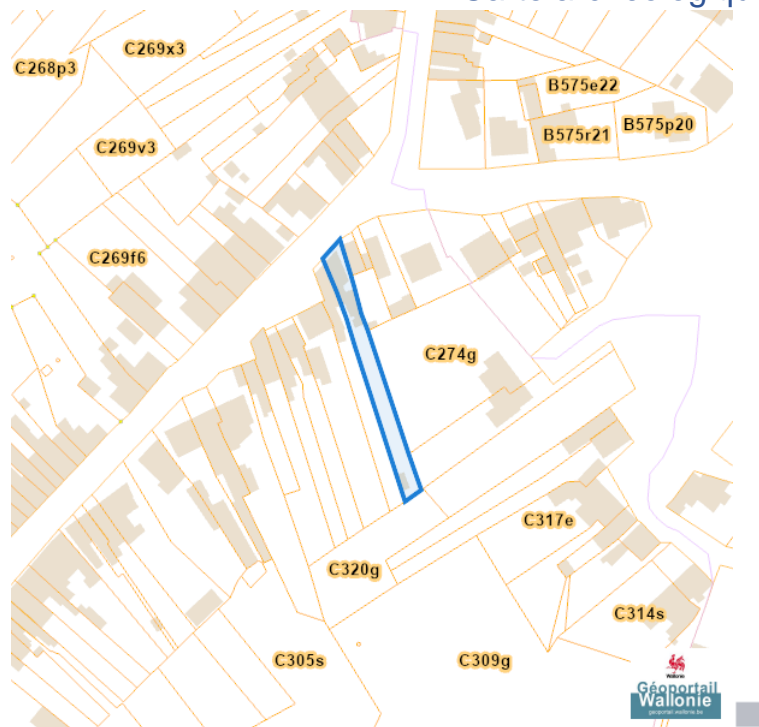


### Patrimoine biens classés et zones de protection

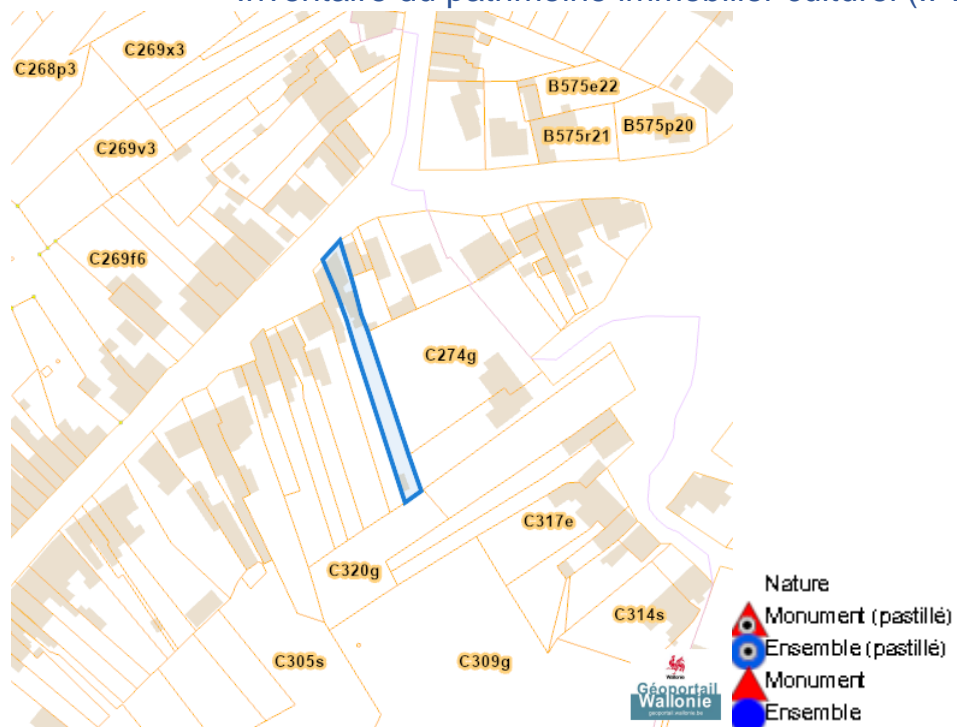


Rue Jean Jaurès 39, 7134 Leval-Trahegnies

## Carte archéologique



## Inventaire du patrimoine immobilier culturel (IPIC)



Dossier: 00-00-4406/007

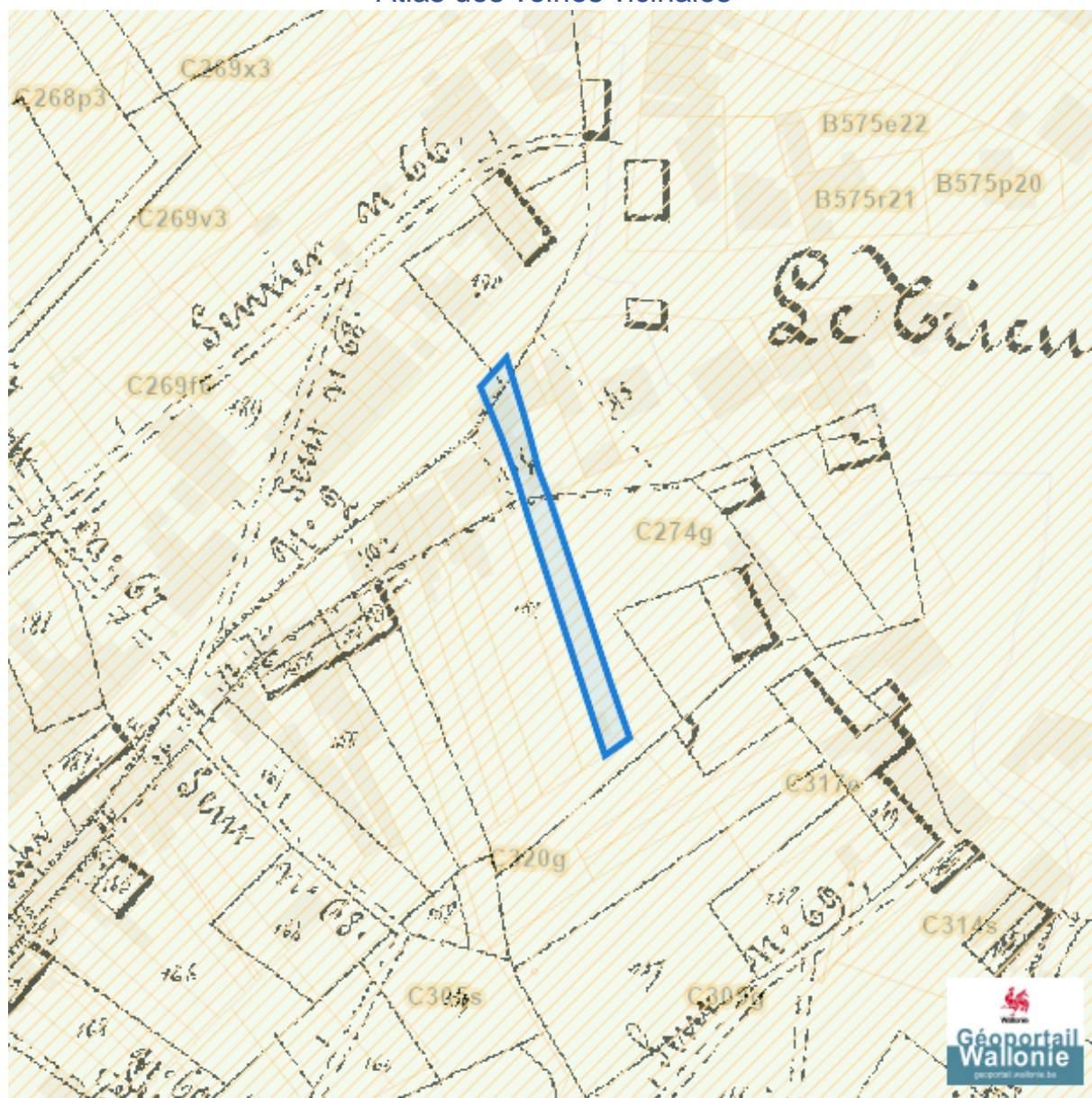


---

*Cartes historiques*

---

## Atlas des voiries vicinales



## Autres cartes

## Réseau routier régional et bornes associées

