

DC à la carte



Chaussée de Mons 455, 7100 Haine-Saint-Paul
55015B0486/00P000

[Lieu](#)
[Environs](#)
[Cadastre](#)
[Plan régional](#)
[Amenagement du territoire](#)
[Sol et sous-sol](#)
[Eau](#)
[Nature](#)
[Droit de préemption](#)
[Patrimoine immobilier](#)
[Cartes historiques](#)
[Autres cartes](#)

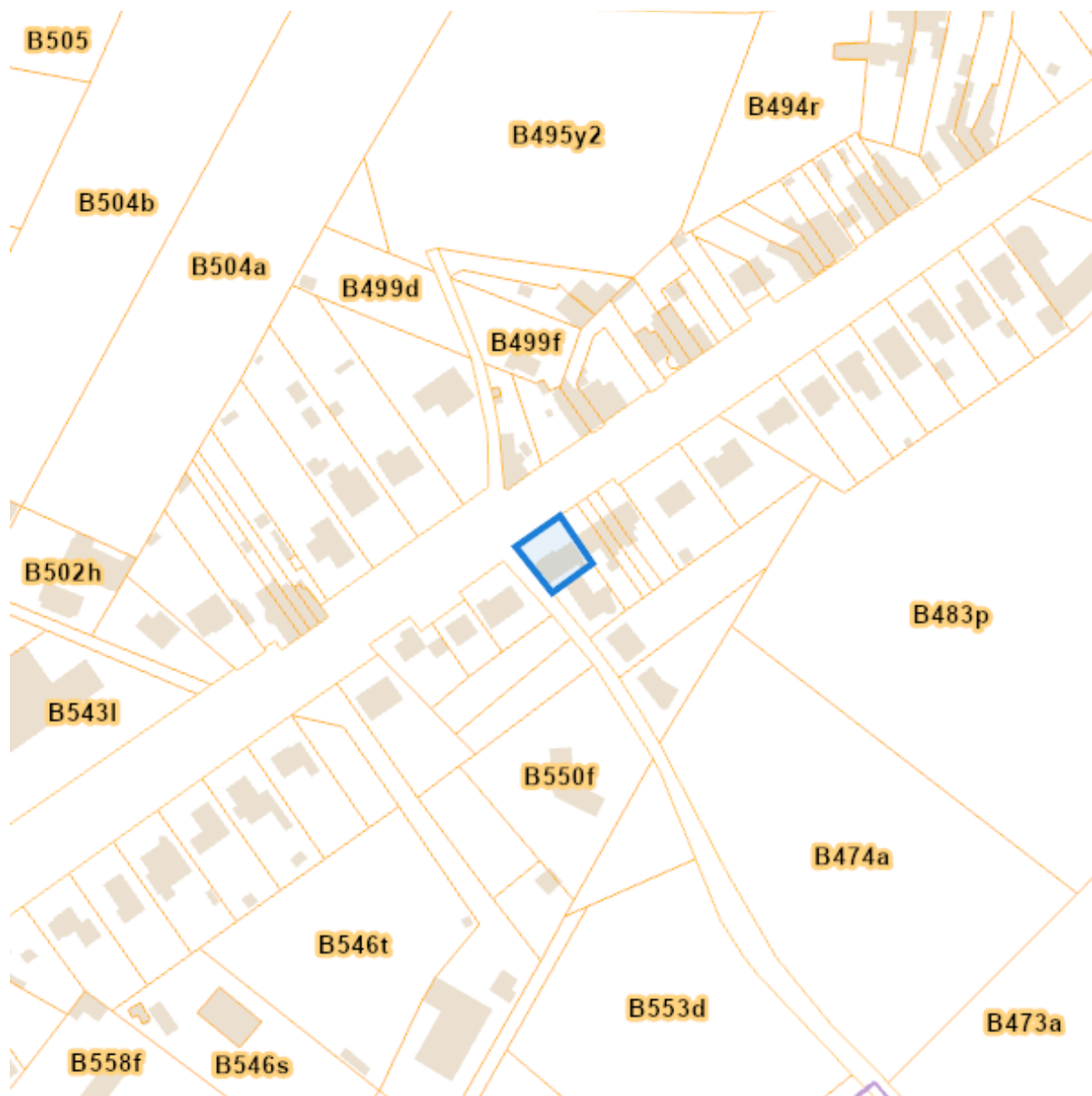
Dossier: 00-00-7977/003

Lieu



Dossier: 00-00-7977/003

Environs



Cadastre



eservices.minfin.fgov.be

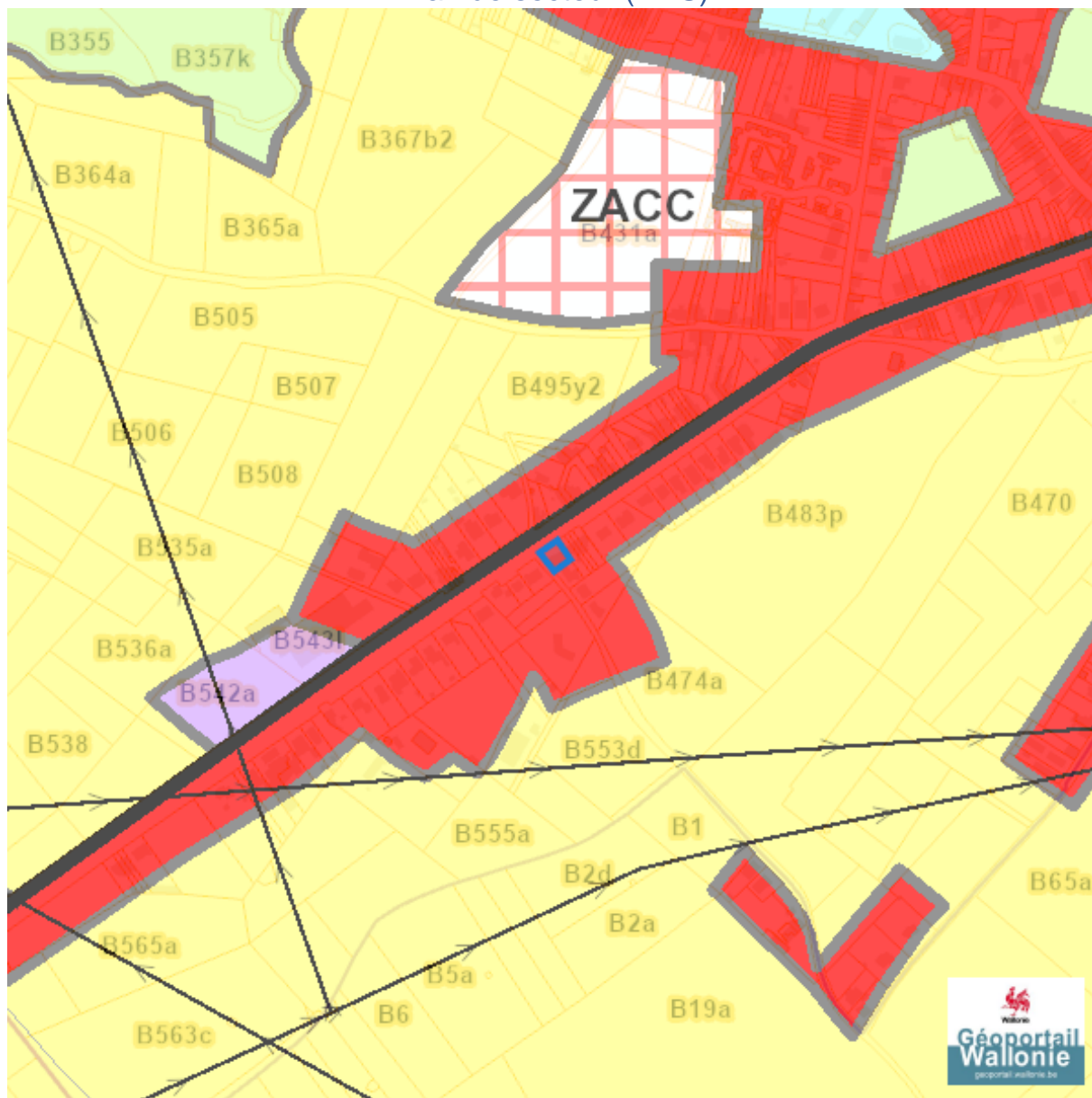
Dossier: 00-00-7977/003
































eservices.minfin.fgov.be

Plan régional

Plan de secteur (PDS)

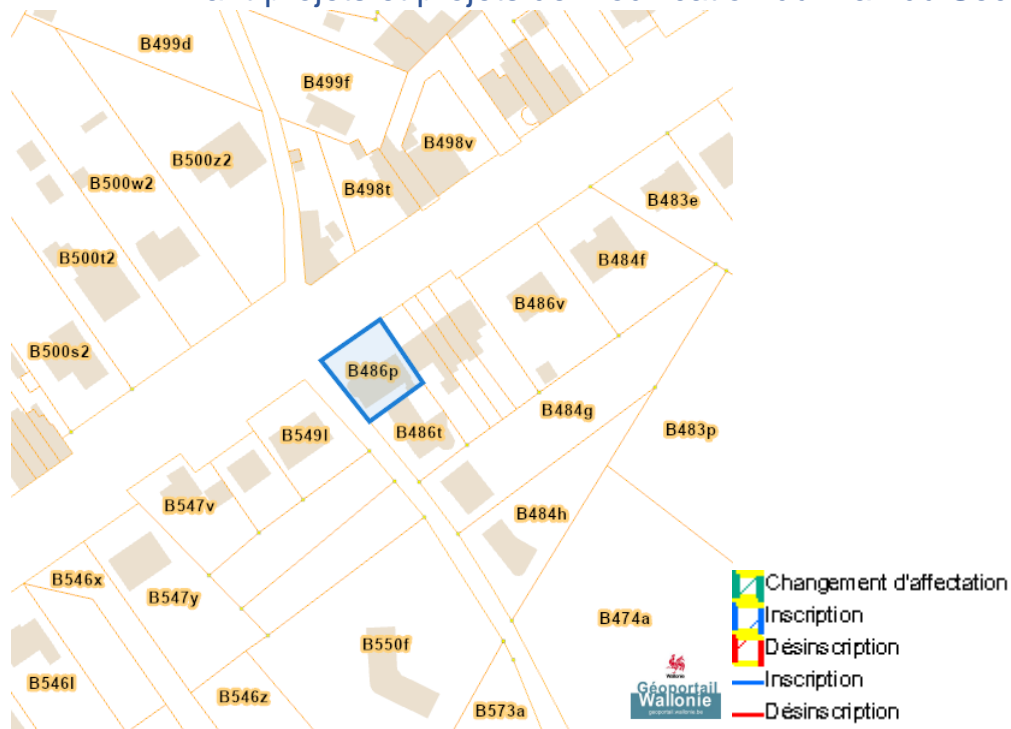


Chaussée de Mons 455, 7100 Haine-Saint-Paul

-  Habitat
-  Habitat à caractère rural
-  Habitat vert
-  Services publics et équipements communautaires
-  Centre d'enfouissement technique
-  Centre d'enfouissement technique désaffecté
-  Loisirs
-  Servitude particulière
-  Activité économique mixte
-  Activité économique industrielle
-  Activité économique spécifique Agro-Economique
-  Activité économique spécifique Grande Distribution
-  Activité économique spécifique Risque majeur
-  Dépendances d'extraction
-  Extraction à destination agricole
-  Extraction à destination forestière
-  Extraction à destination espaces verts
-  Extraction à destination zone naturelle
-  Aménagement communal concerté
-  Aménagement communal concerté à caractère économique
-  Enjeu communal
-  Enjeu régional
-  Agricole
-  Forestière
-  Espaces verts
-  Naturelle
-  Parc
-  Eau
-  Non affectée ("zone blanche")

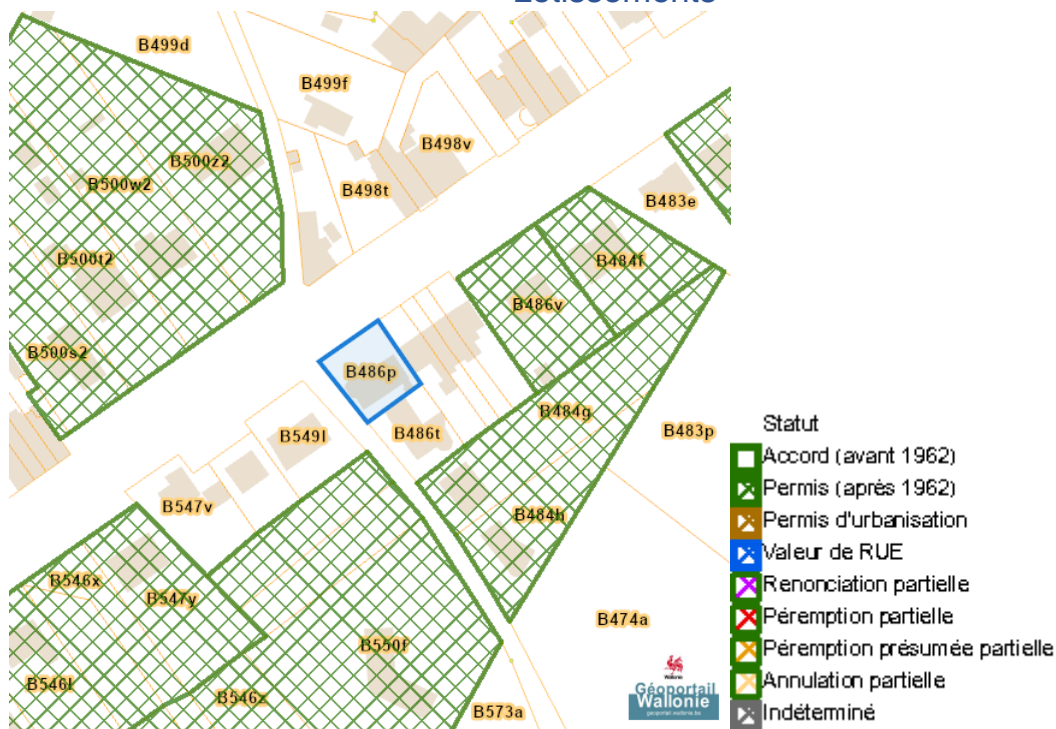
Dossier: 00-00-7977/003

Avant-projets et projets de modification du Plan du Secteur

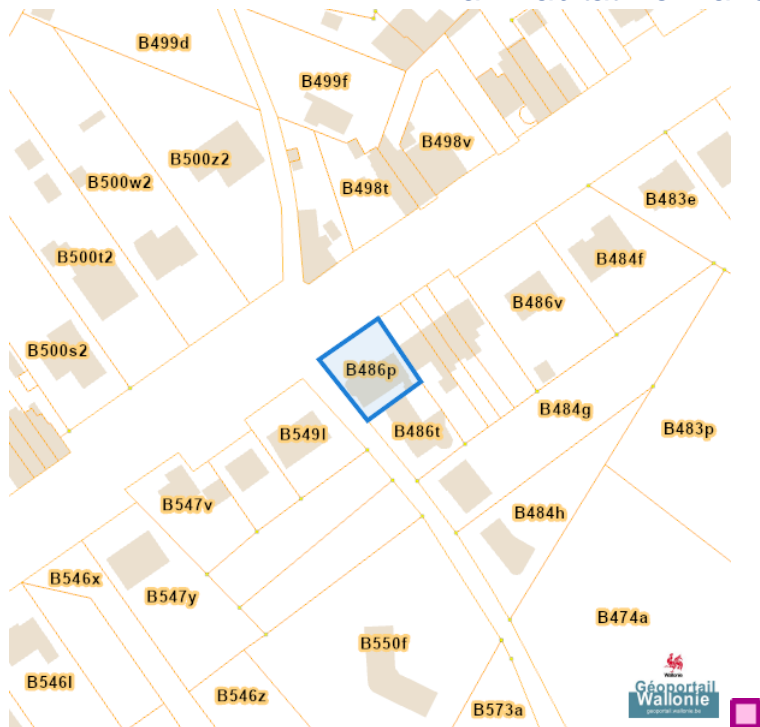


Aménagement du territoire

Lotissements

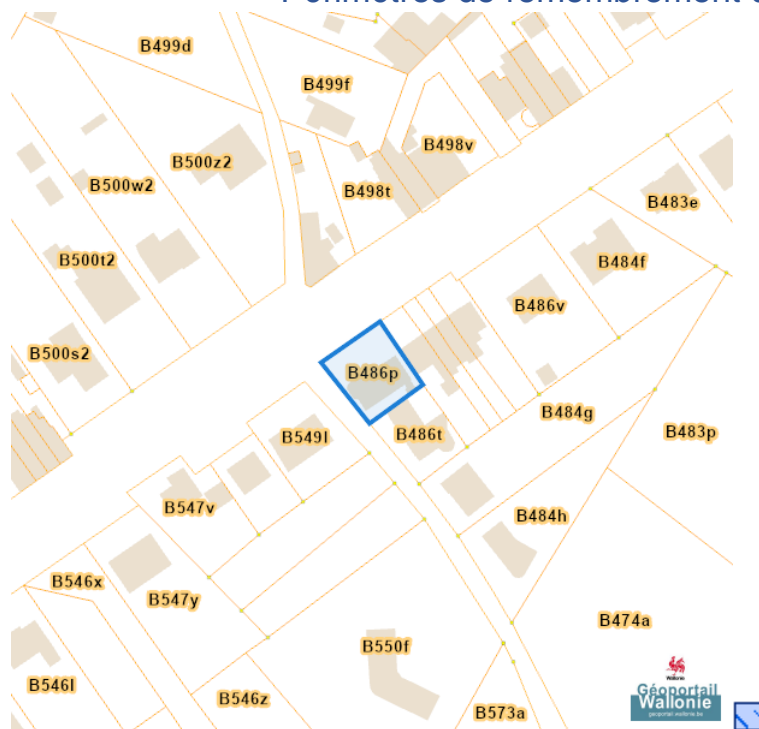


Plan Habitat Permanent

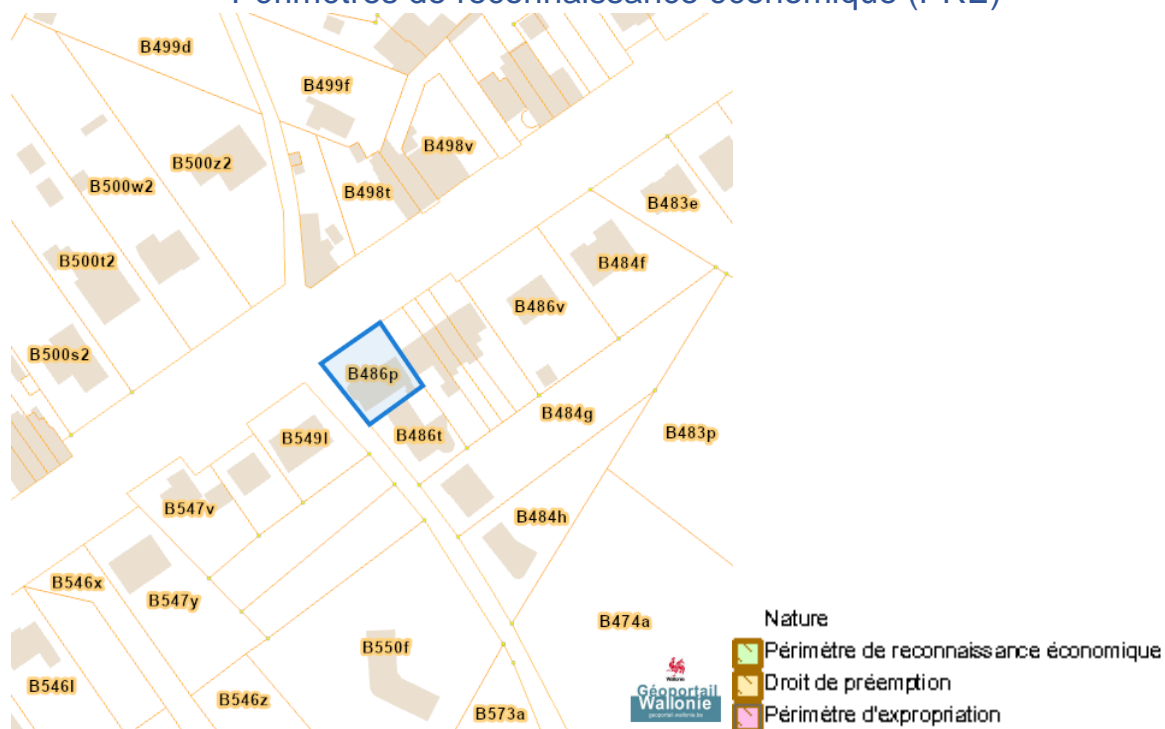


Chaussée de Mons 455, 7100 Haine-Saint-Paul

Périmètres de remembrement urbain (PRU)



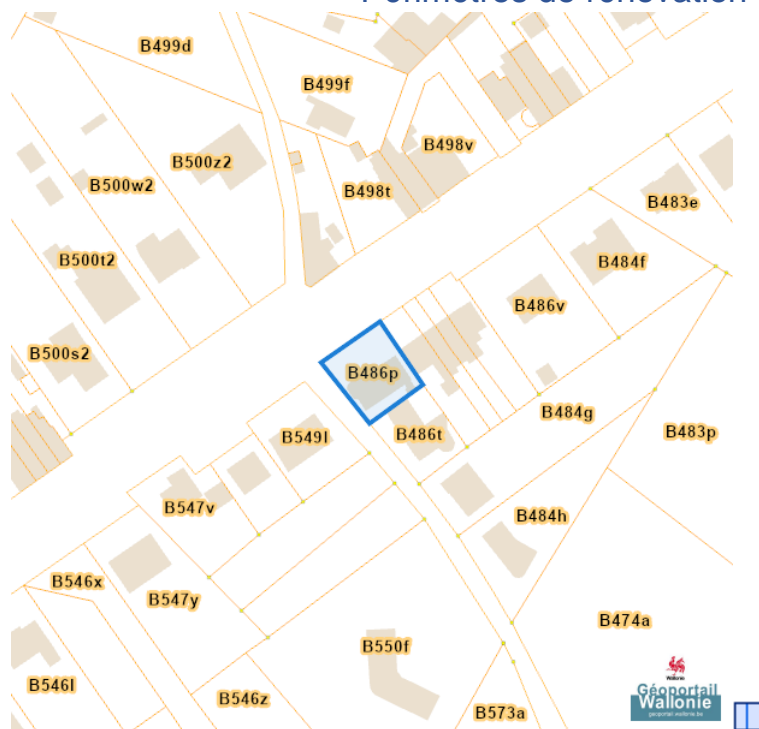
Périmètres de reconnaissance économique (PRE)



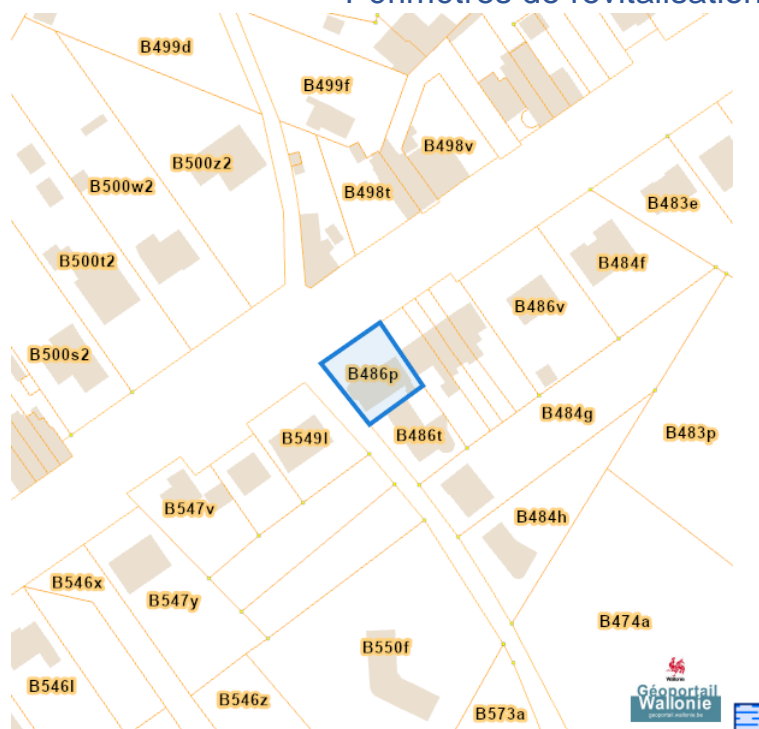
Dossier: 00-00-7977/003

Chaussée de Mons 455, 7100 Haine-Saint-Paul

Périmètres de rénovation urbaine



Périmètres de revitalisation urbaine



Dossier: 00-00-7977/003

Chaussée de Mons 455, 7100 Haine-Saint-Paul

Schéma d'Orientation Local (SOL)

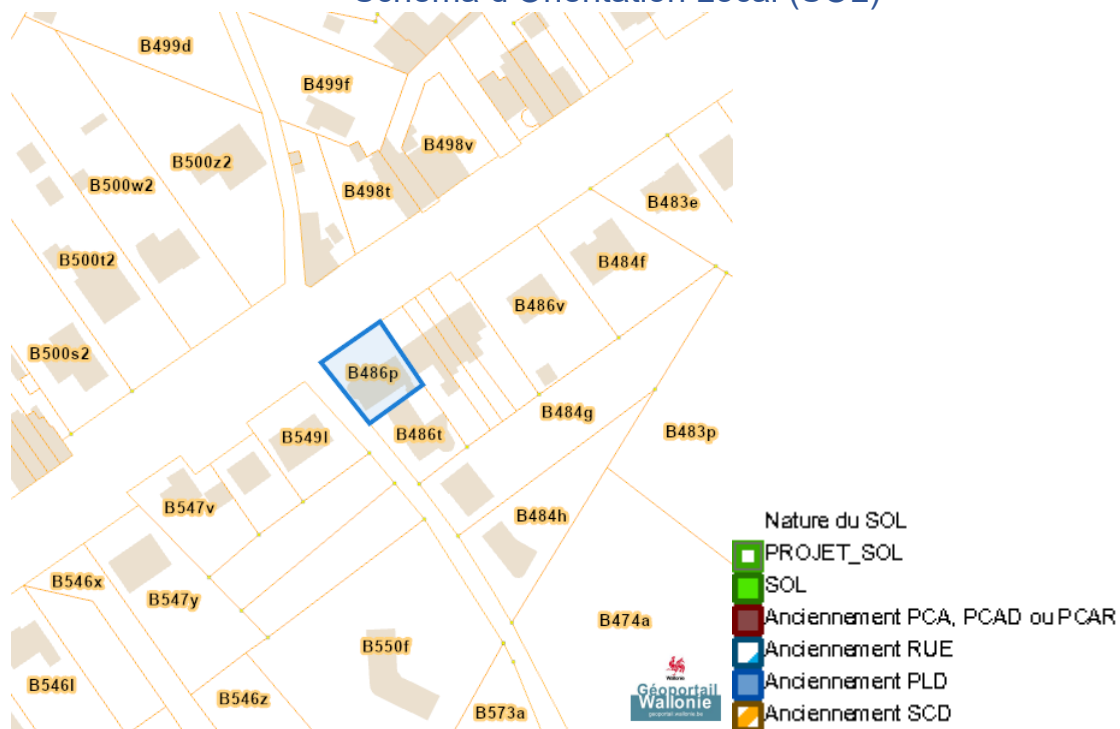
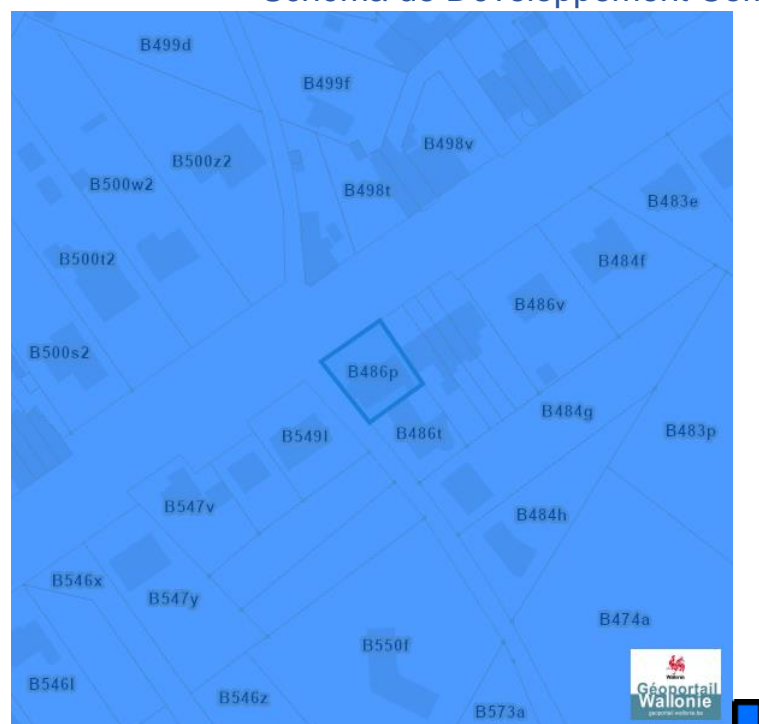
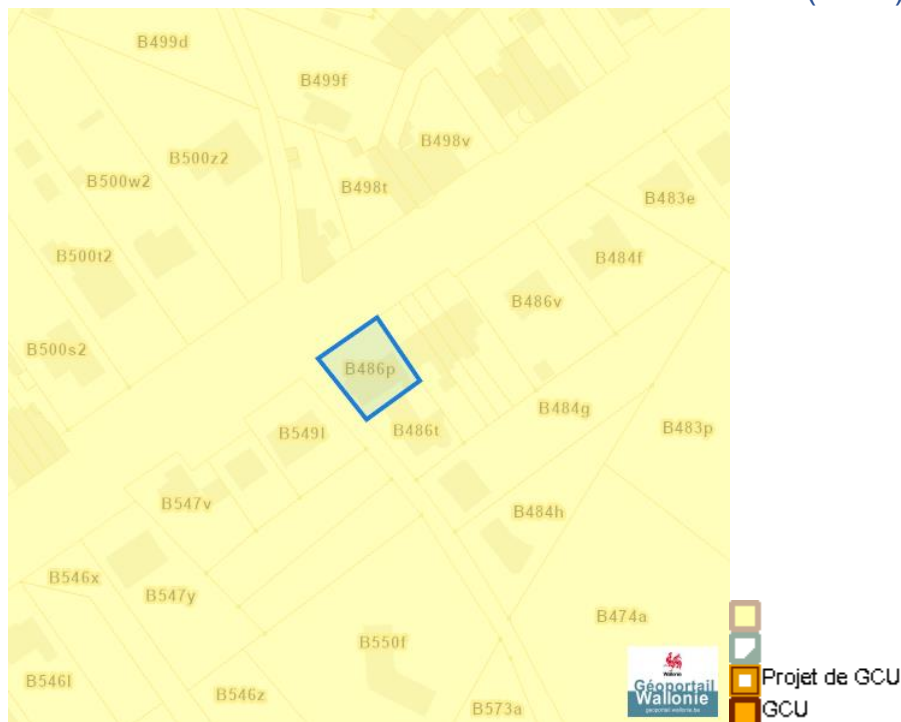


Schéma de Développement Communal (SDC)

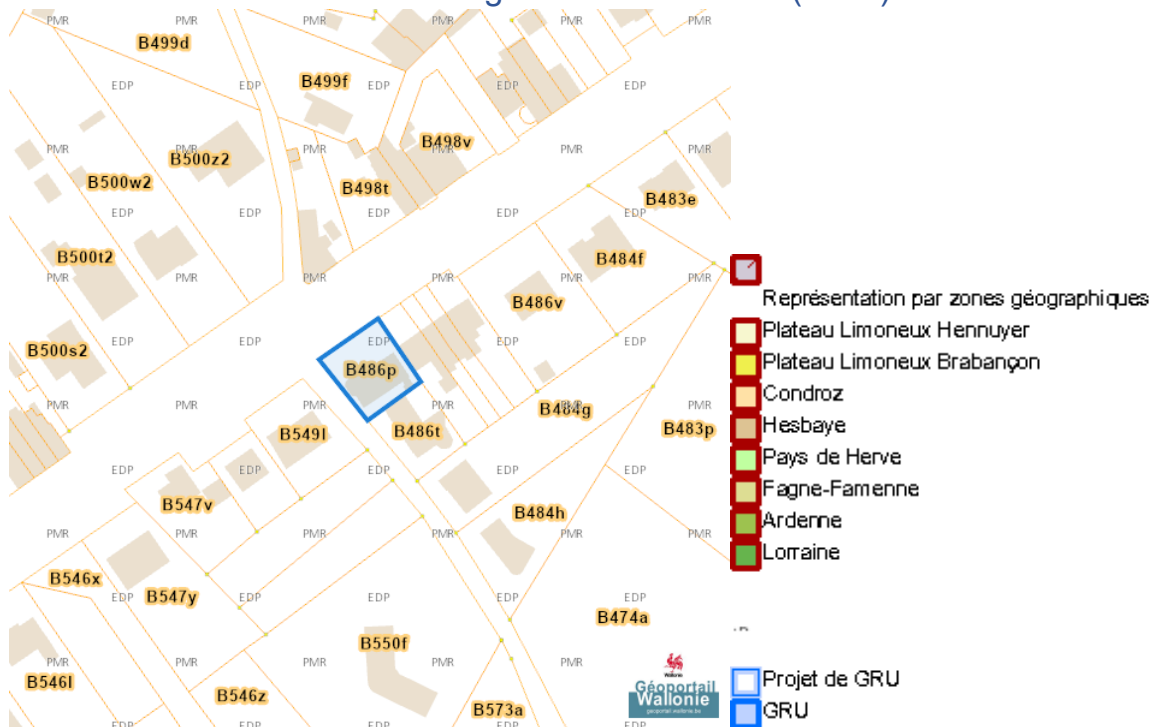


Dossier: 00-00-7977/003

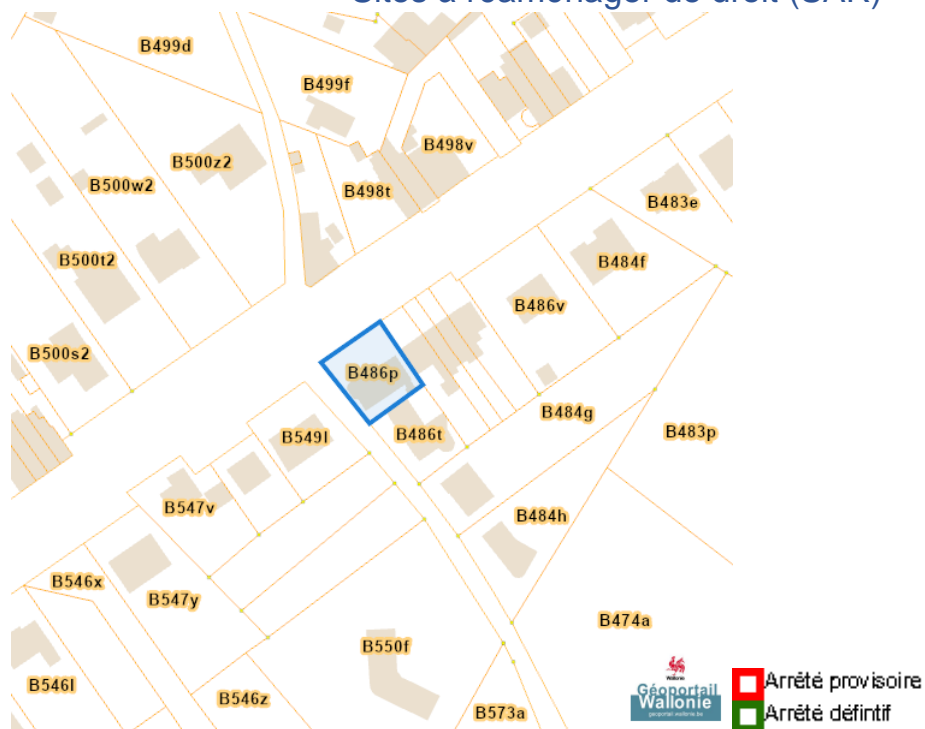
Guide Communal d'Urbanisme (GCU)



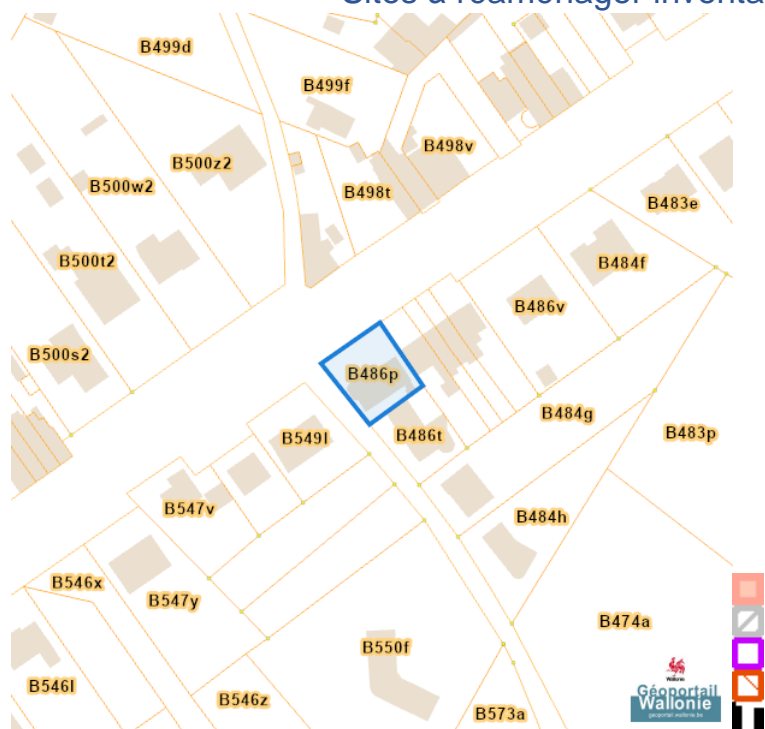
Guide Régional d'Urbanisme (GRU)



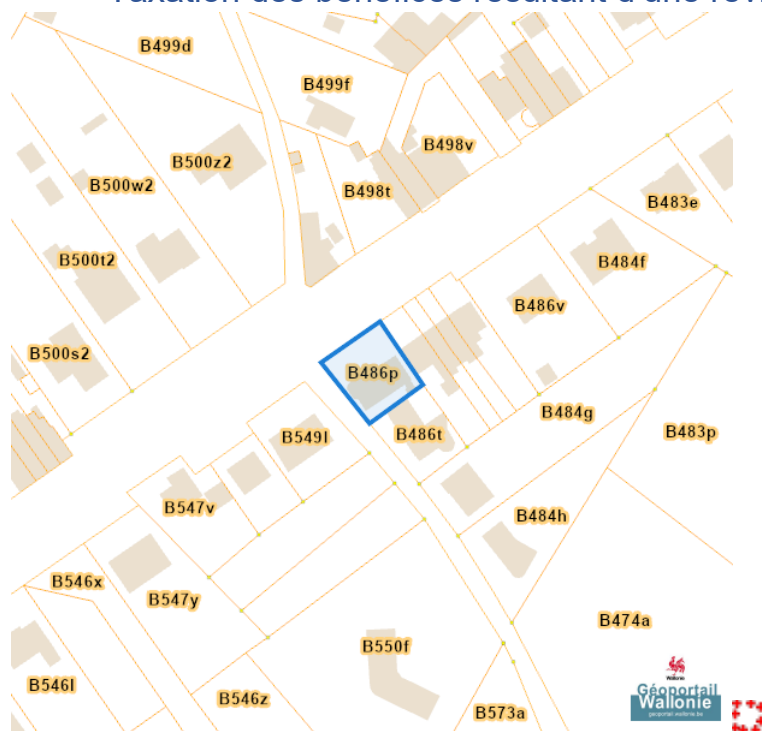
Sites à réaménager de droit (SAR)

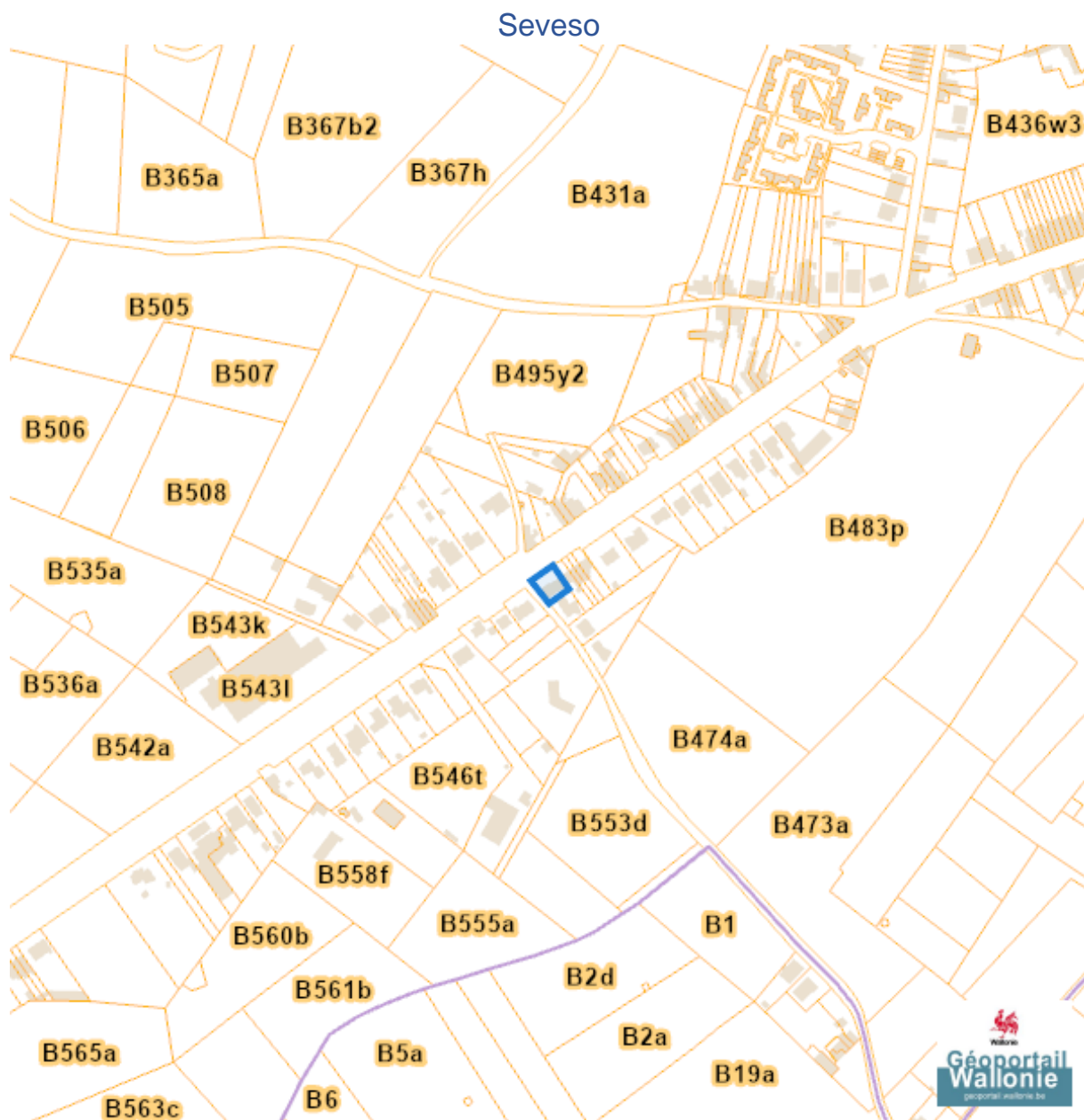











Sites à réaménager inventaire (ISA)



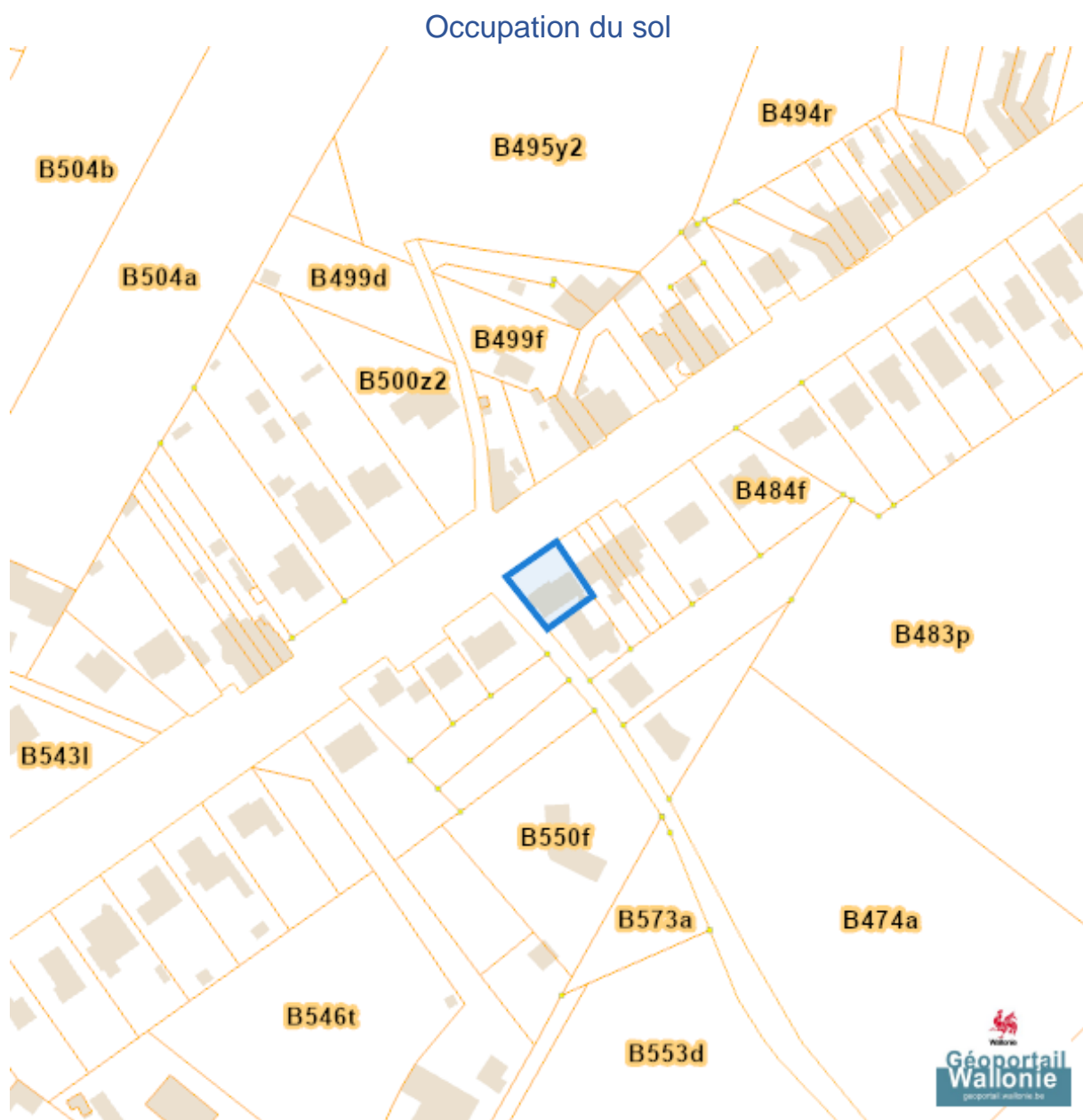
Taxation des bénéficiaires résultant d'une révision du plan de secteur



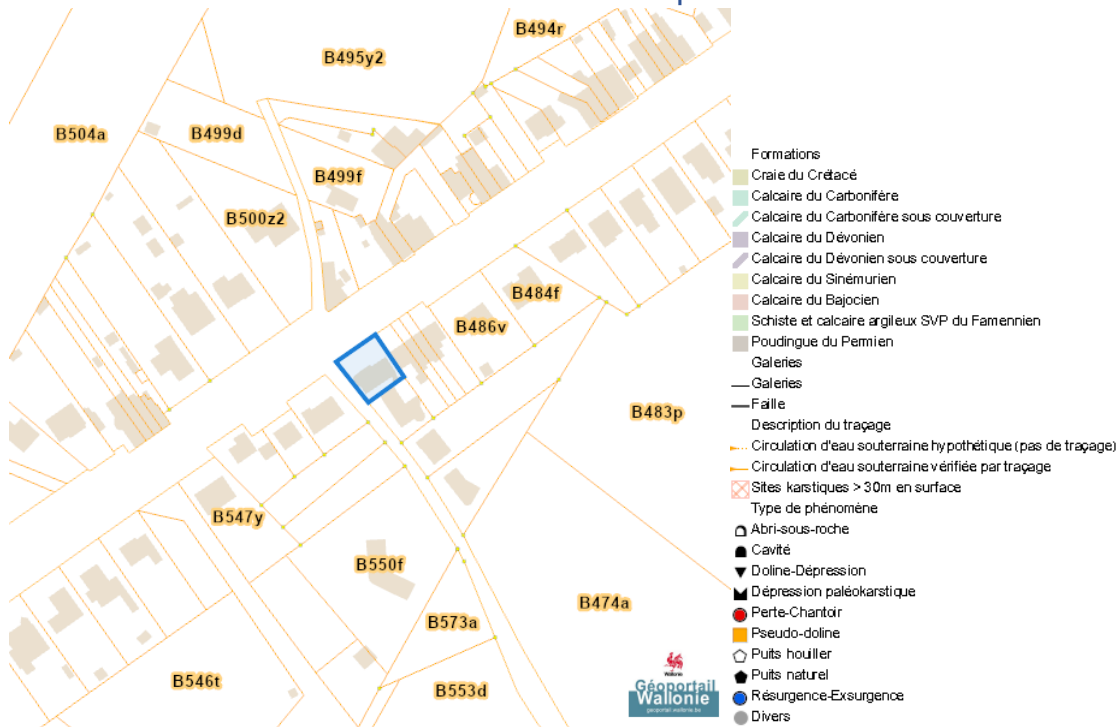


-  Zone vulnérable basées sur un risque de probabilité d'effets dangereux supérieure à E-5 et sur une distance de 100m autour du site SEVESO
-  Zone vulnérable basées sur un risque de probabilité d'effets dangereux comprise entre E-5 et E-6 et sur une distance de 200m autour du site SEVESO
-  Zone vulnérable basées sur une courbe provisoire de risque et sur une distance de 200m autour du site SEVESO
-  Seuil SEVESO
-  Petits seuils SEVESO
-  Grands seuils SEVESO
-  Seuil SEVESO
-  Petits seuils SEVESO
-  Grands seuils SEVESO

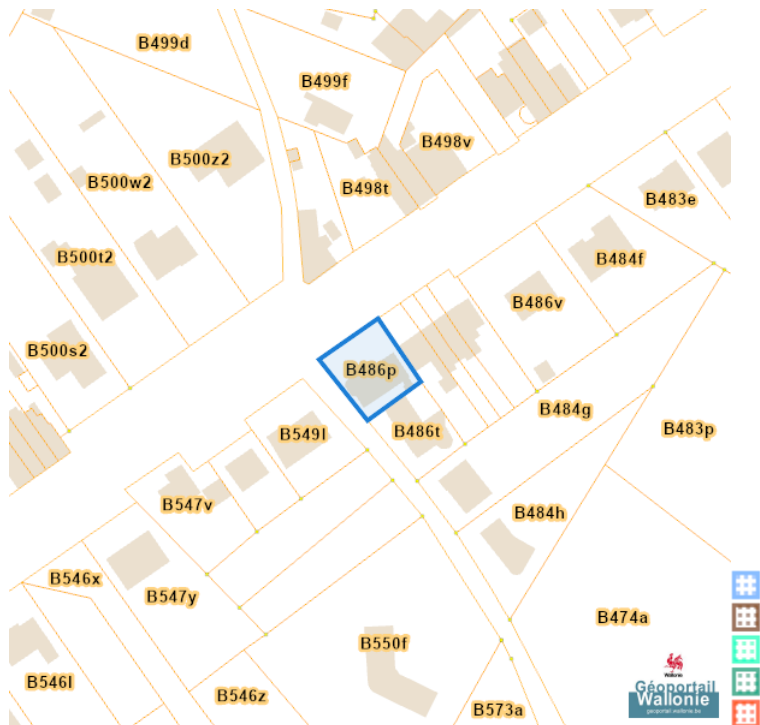
Sol et sous-sol



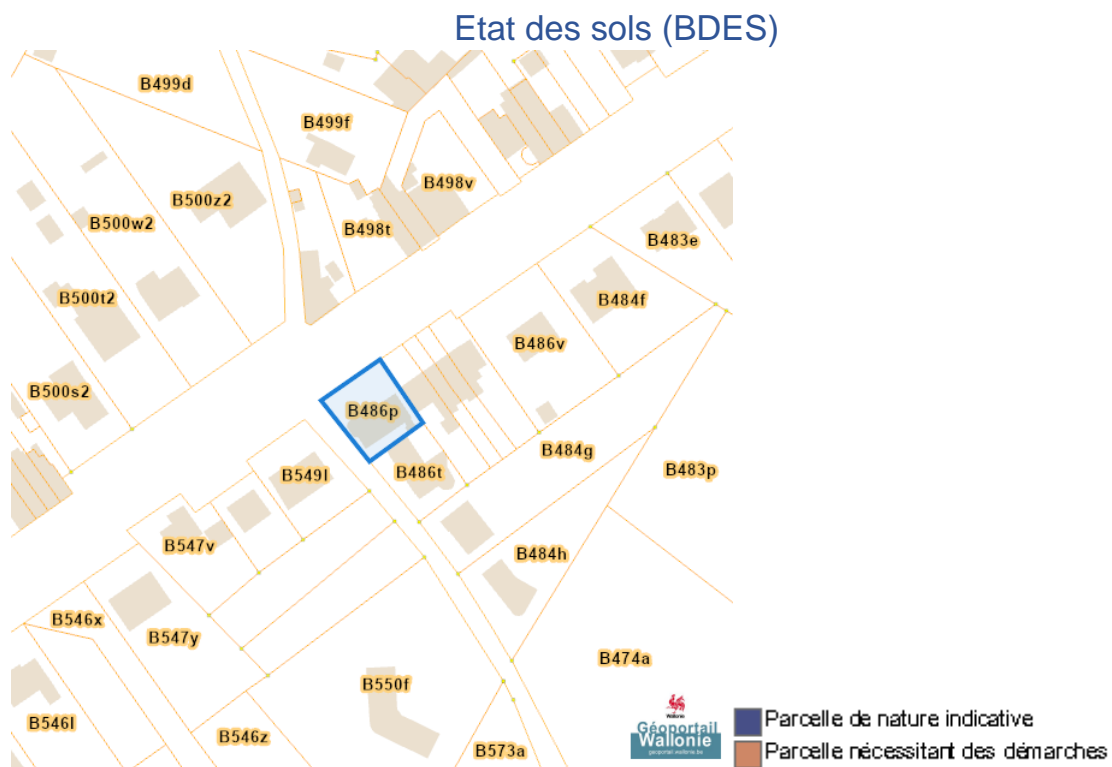
Sites Karstiques



Zones de consultation de la DRIGM



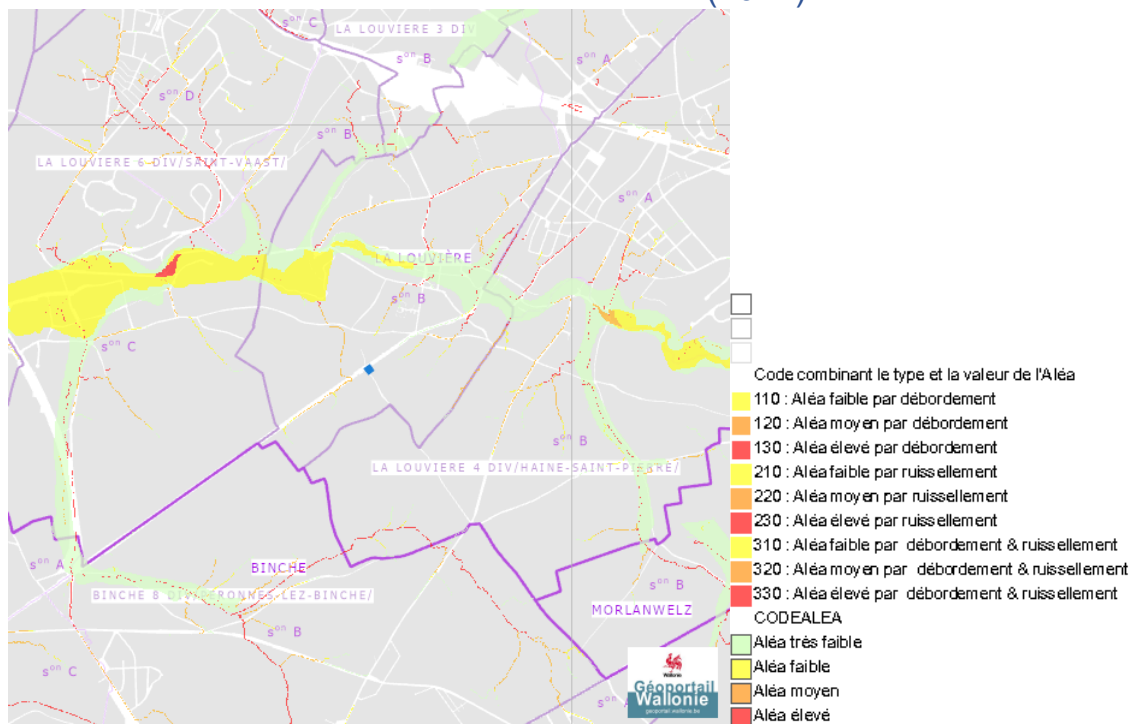
Chaussée de Mons 455, 7100 Haine-Saint-Paul



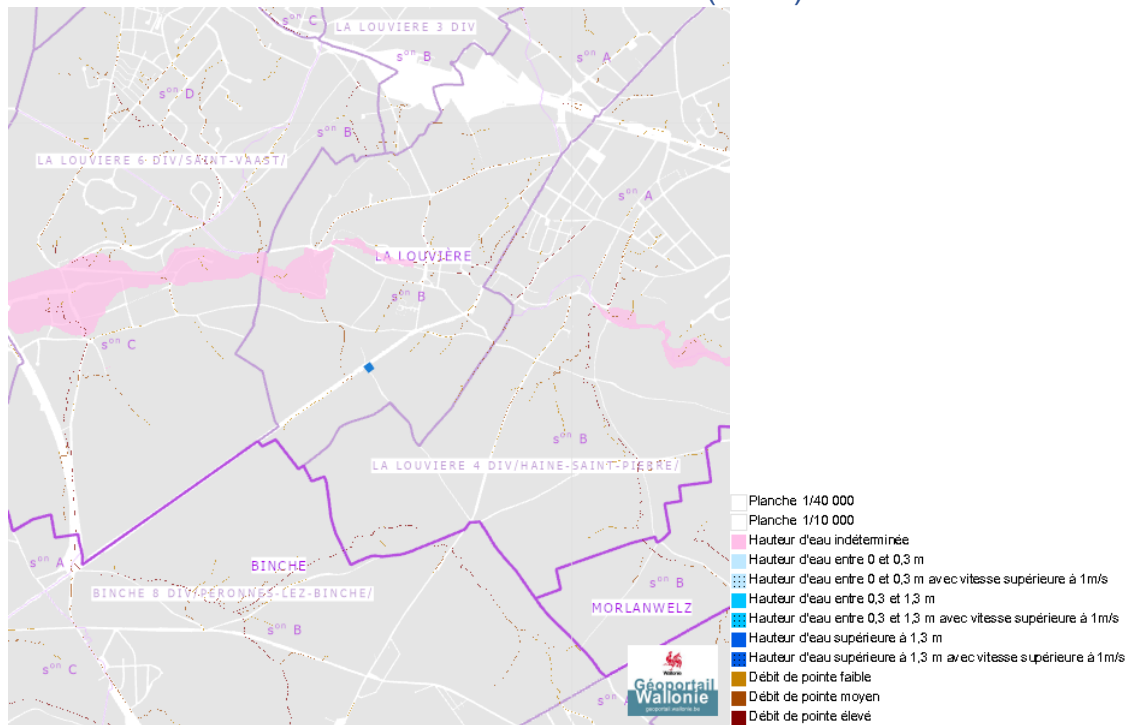
Dossier: 00-00-7977/003

Eau

Aléa d'inondation (2021)

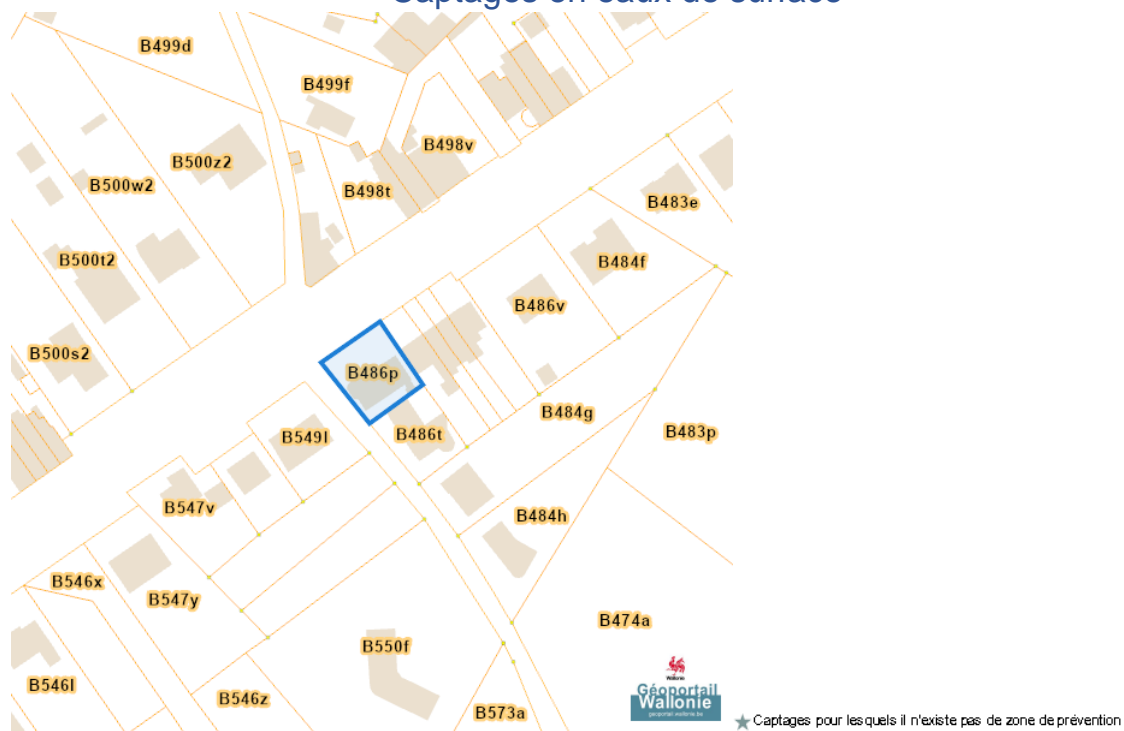


Zones inondables (2021)

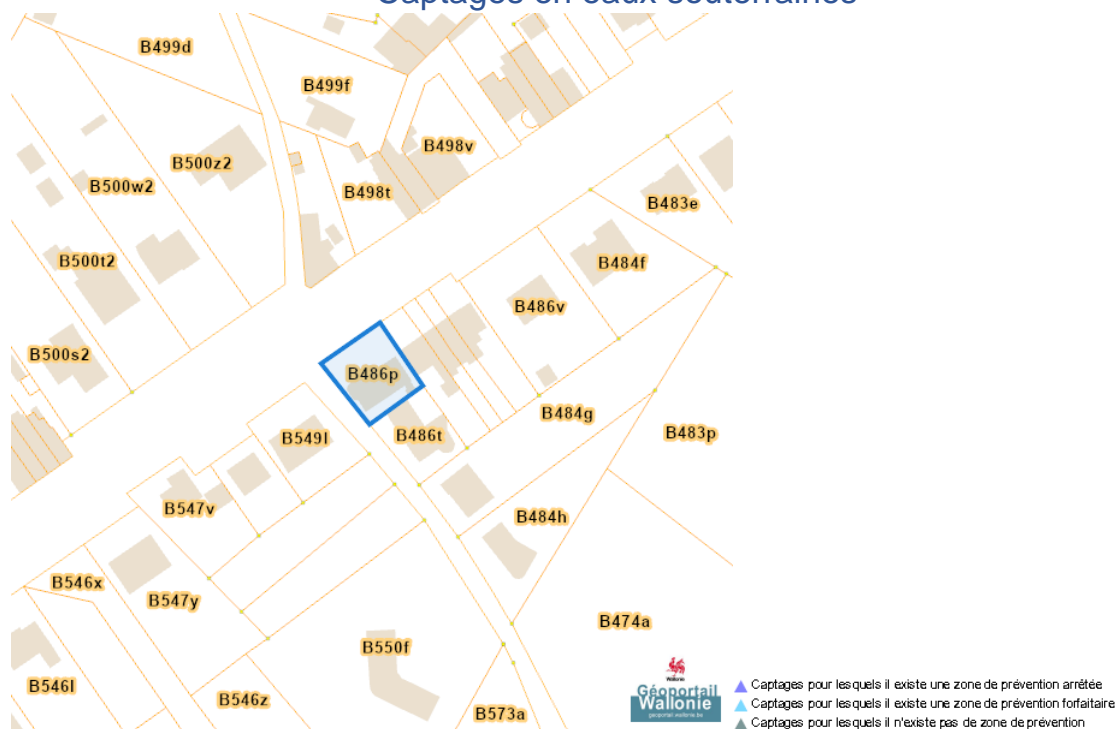


Chaussée de Mons 455, 7100 Haine-Saint-Paul

Captages en eaux de surface

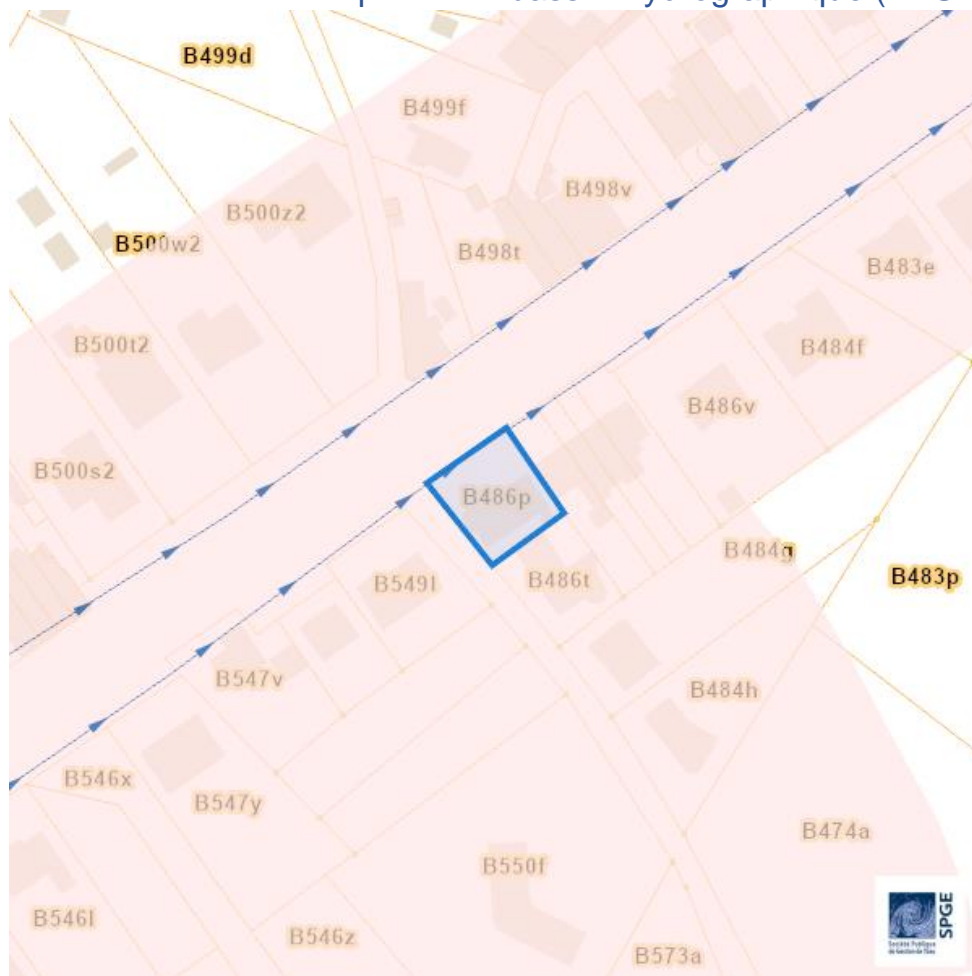


Captages en eaux souterraines







Dossier: 00-00-7977/003

Plan d'Assainissement par Sous-bassin Hydrographique (PASH)

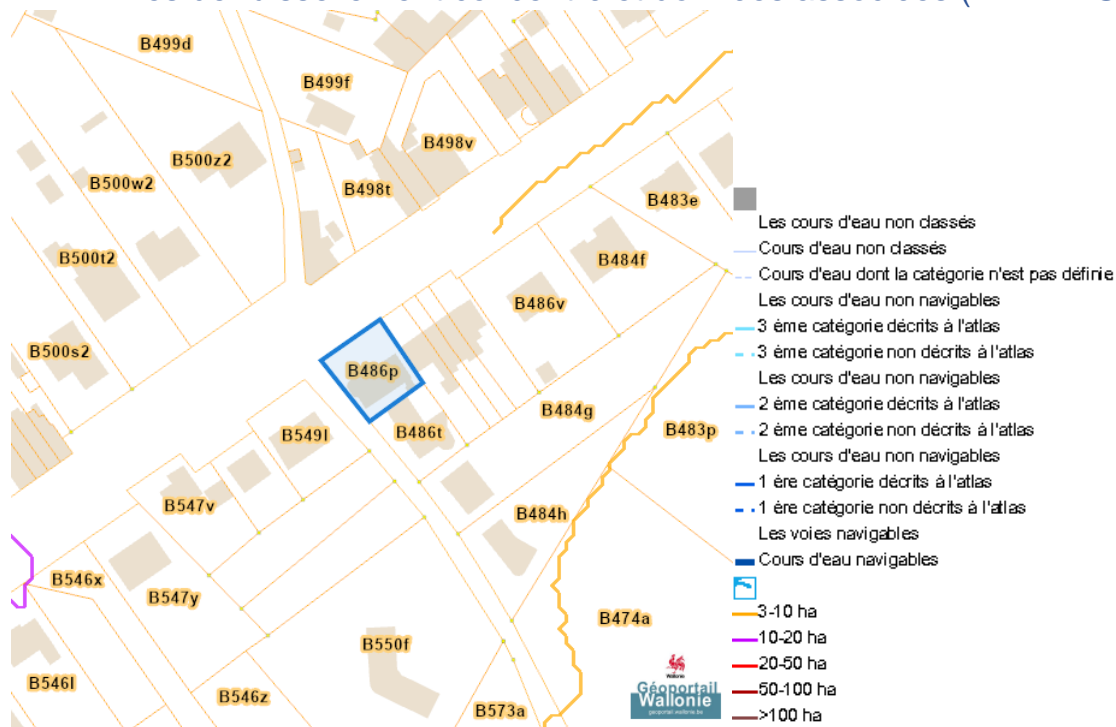


Chaussée de Mons 455, 7100 Haine-Saint-Paul

- Assainissement collectif
 -  Collectif
 -  Collectif hors zone urbanisable
- Assainissement autonome
 -  Autonome
- Assainissement transitoire
 -  Transitoire
- Collecteurs gravitaires
 -  Collecteur gravitaire - Existant (localisation vérifiée)
 -  Collecteur gravitaire - Existant (schématique, localisation à vérifier)
 -  Collecteur gravitaire - En construction
 -  Collecteur gravitaire - A l'étude
- Collecteurs sous pression
 -  Collecteur sous-pression - Existant (localisation vérifiée)
 -  Collecteur sous-pression - Existant (schématique, localisation à vérifier)
 -  Collecteur sous-pression - En construction
 -  Collecteur sous-pression - A l'étude
- Type de système
 -  Strictement eaux usées
 -  Strictement eaux claires
- Unitaire (eaux usées et claires)
 -  Egout gravitaire - Existant (localisation vérifiée)
 -  Egout gravitaire - Existant (schématique, localisation à vérifier)
 -  Egout gravitaire - En construction
 -  Egout gravitaire - A l'étude
 -  Egout gravitaire - Existence à vérifier auprès de la commune
- Egout sous pression
 -  Egout sous pression - Existant (localisation vérifiée)
 -  Egout sous pression - Existant (schématique, localisation à vérifier)
 -  Egout sous pression - En construction
 -  Egout sous pression - A l'étude
 -  Egout sous pression - Existence à vérifier auprès de la commune
- Pompage
 -  Existant
 -  En construction
 -  A l'étude
- Publiques
 -  Existant
 -  En construction
 -  A l'étude
 -  A déclasser
 -  Hors Wallonie

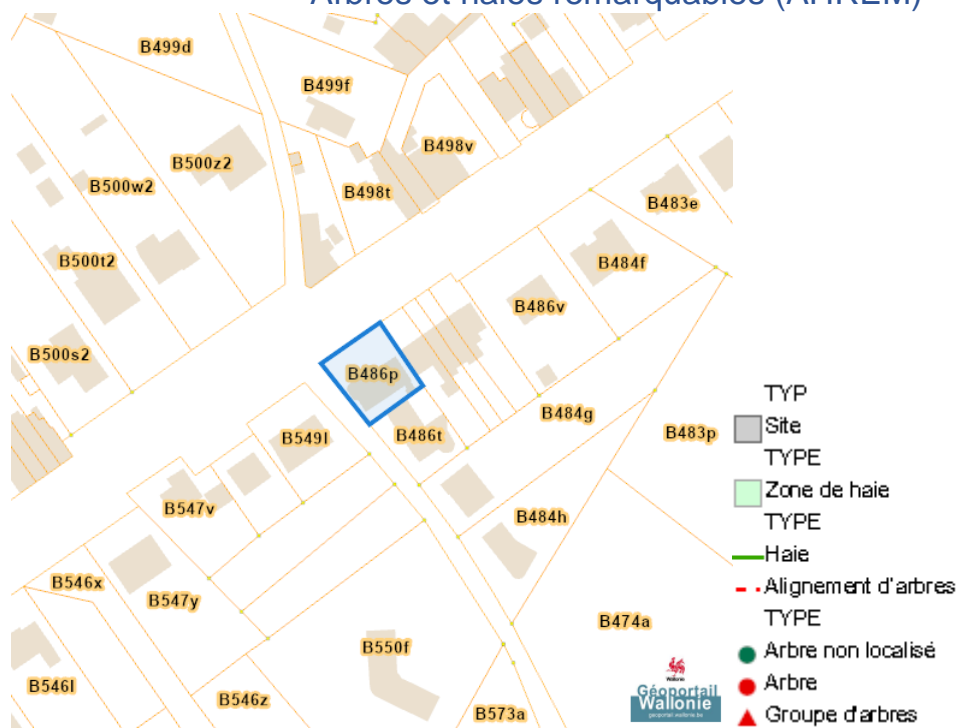
Dossier: 00-00-7977/003

Axes de ruissellement concentré et données associées (LIDAXES)

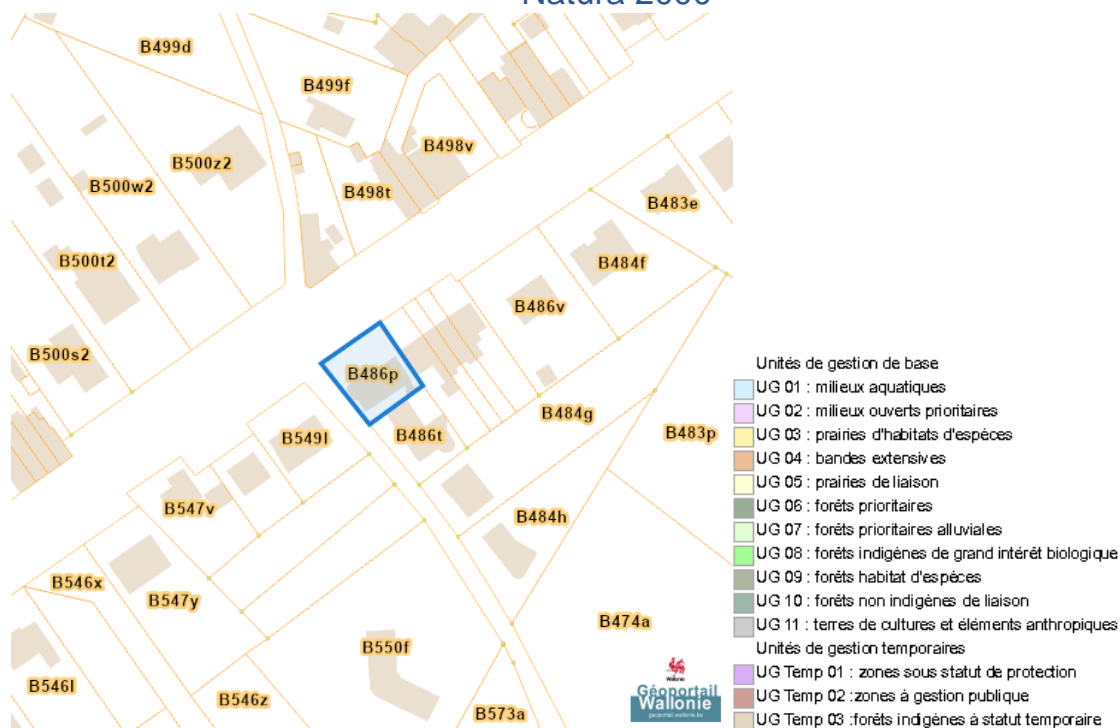


Nature

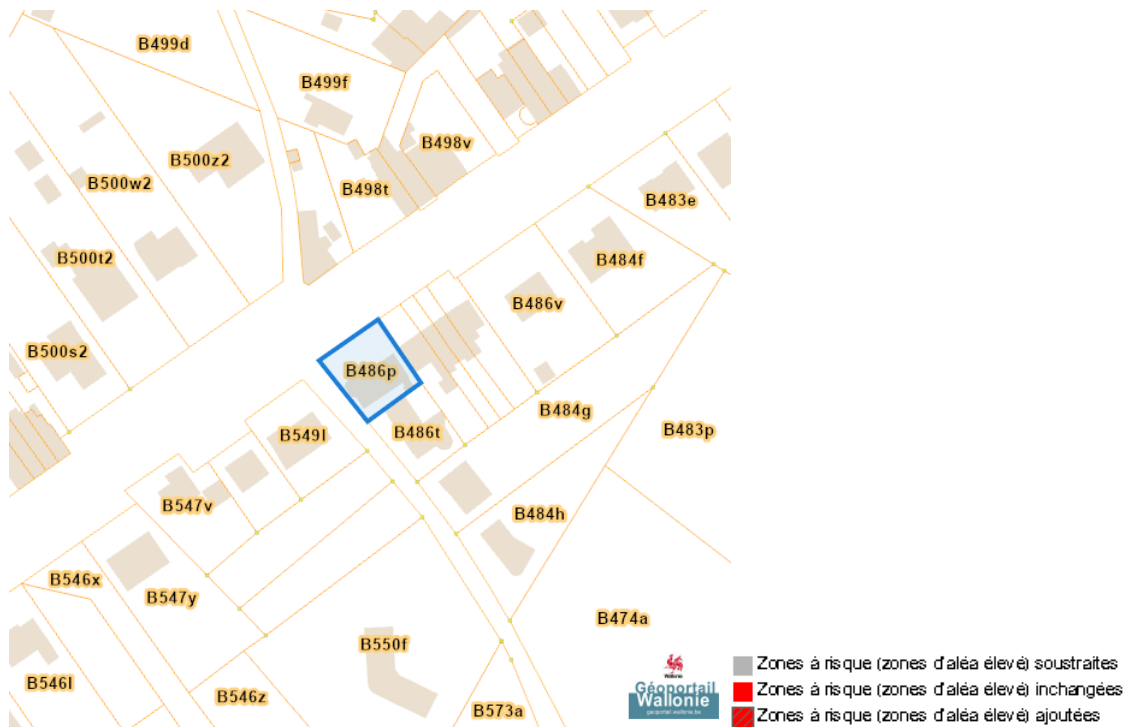
Arbres et haies remarquables (AHREM)



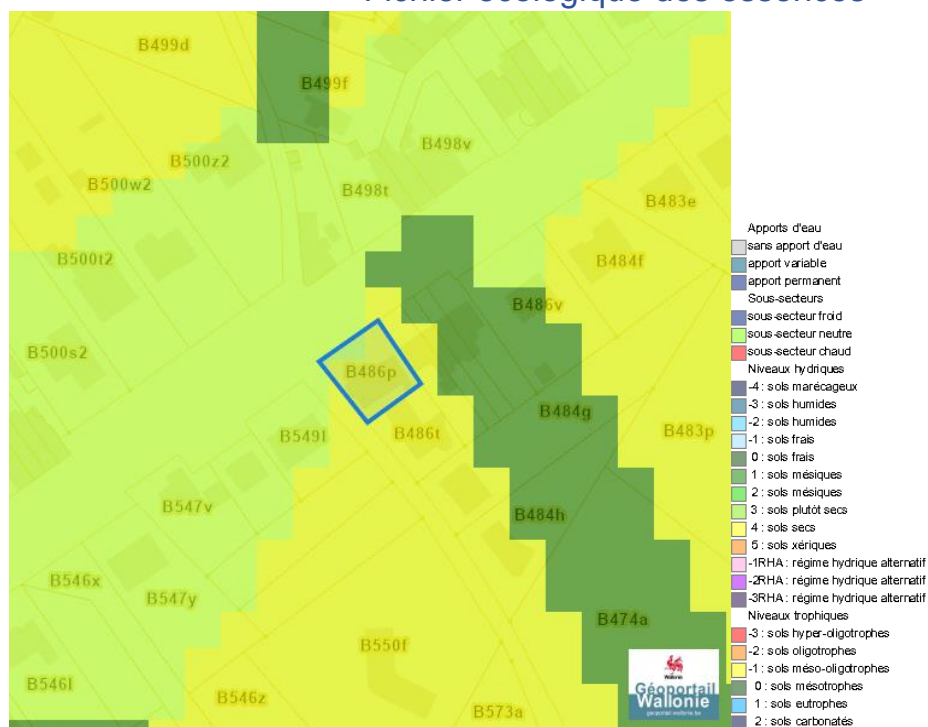
Natura 2000



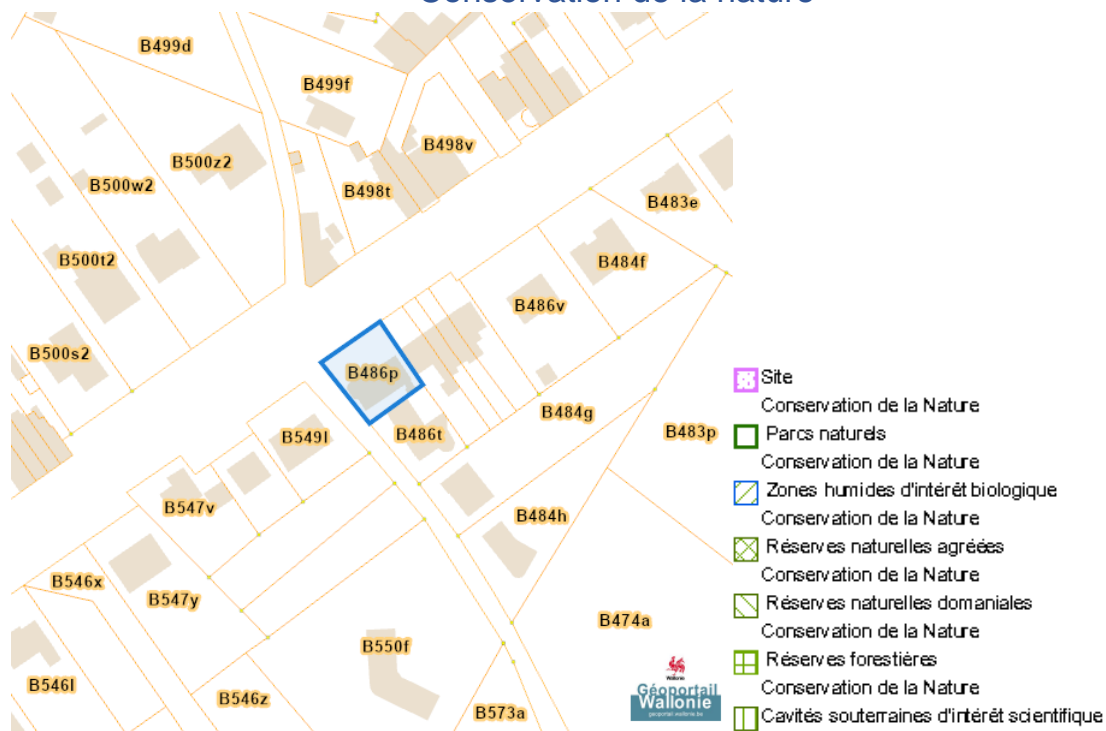
Loi sur le contrat d'assurance terrestre



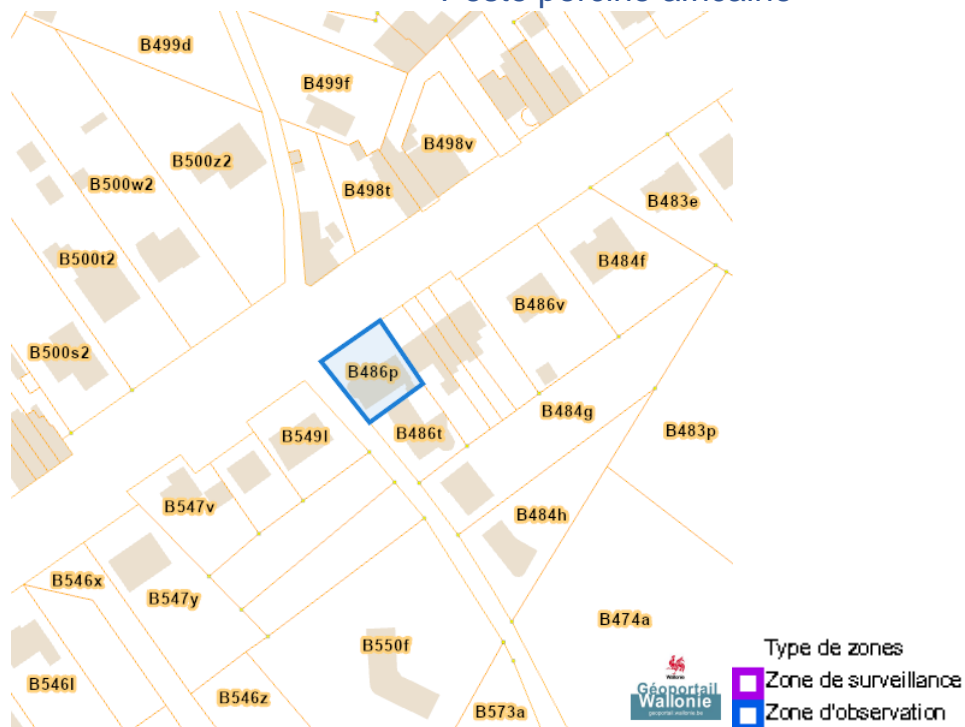
Fichier écologique des essences



Conservation de la nature



Peste porcine africaine



Chaussée de Mons 455, 7100 Haine-Saint-Paul

Parcelle agricole anonyme 2019 (SIGEC)

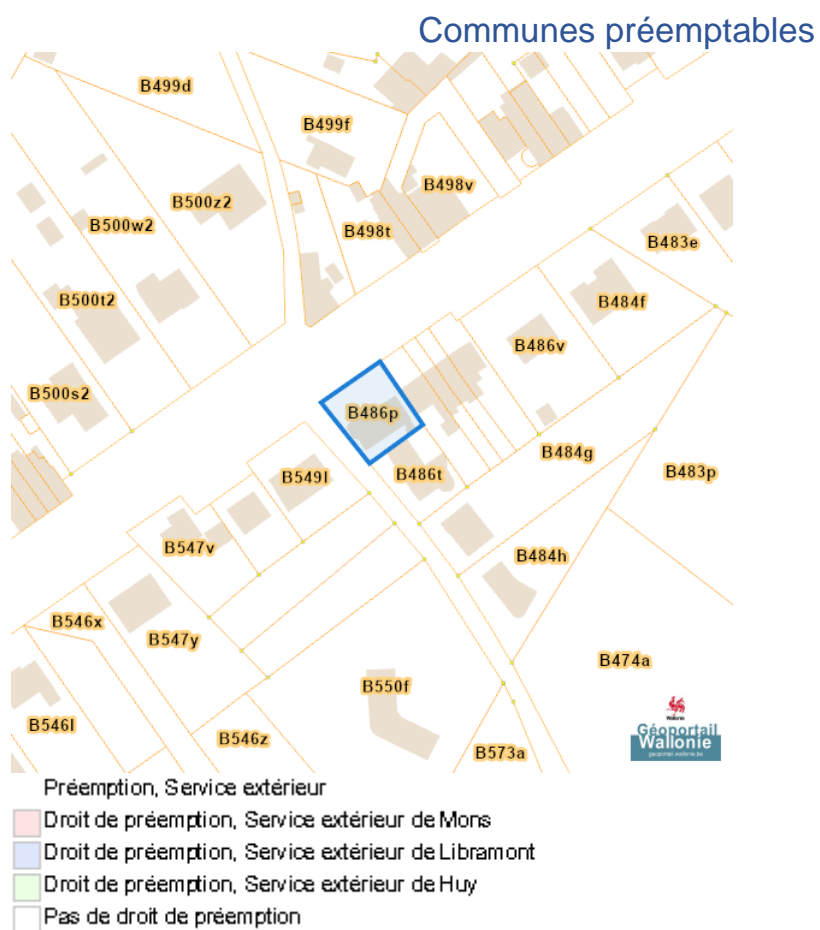


Parcelle agricole anonyme 2022 (SIGEC)



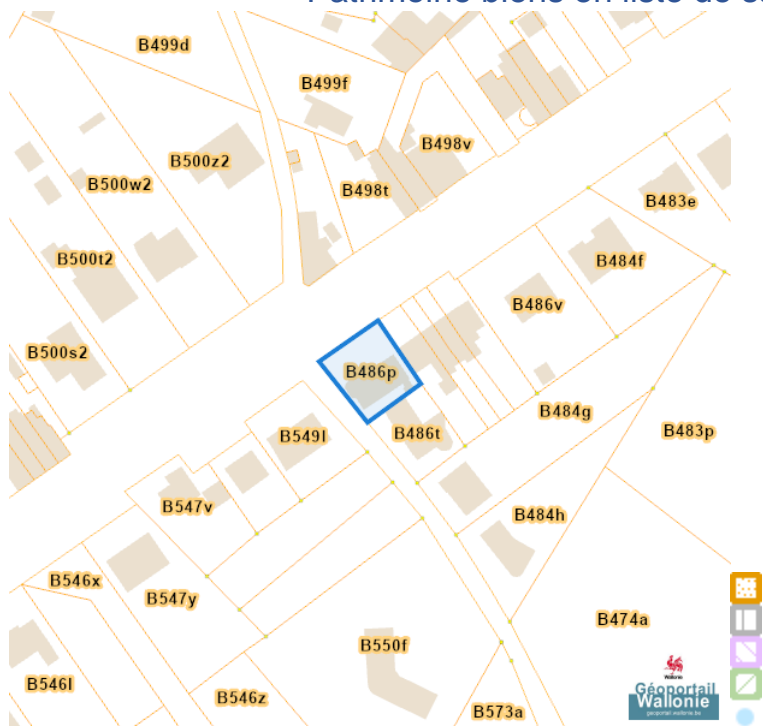
Dossier: 00-00-7977/003

Droit de préemption

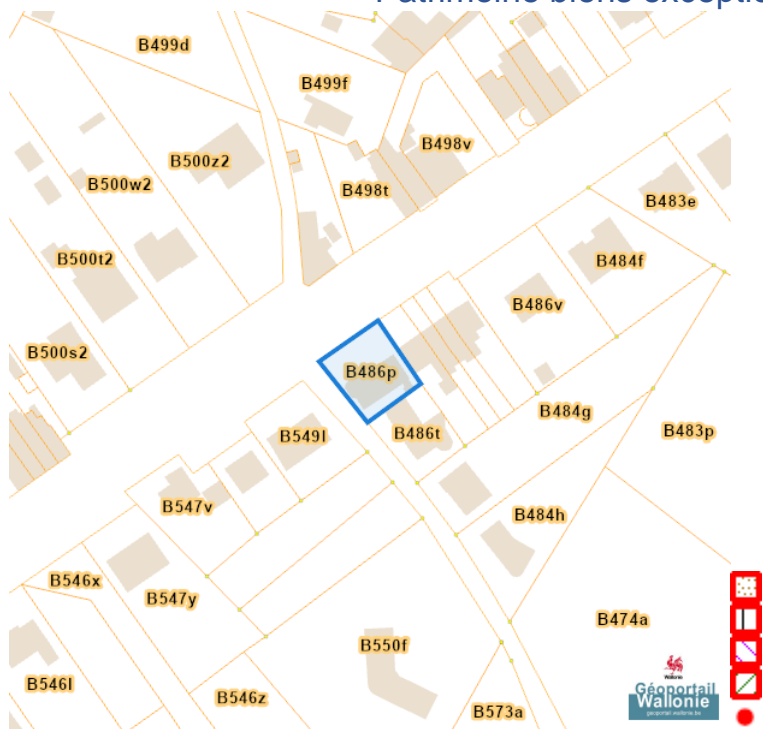


Patrimoine immobilier

Patrimoine biens en liste de sauvegarde

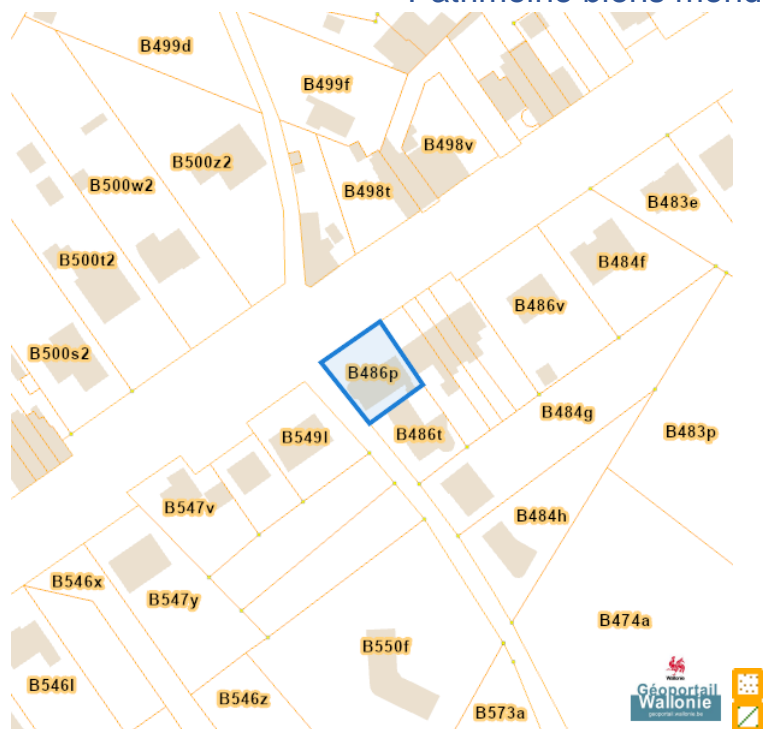


Patrimoine biens exceptionnels

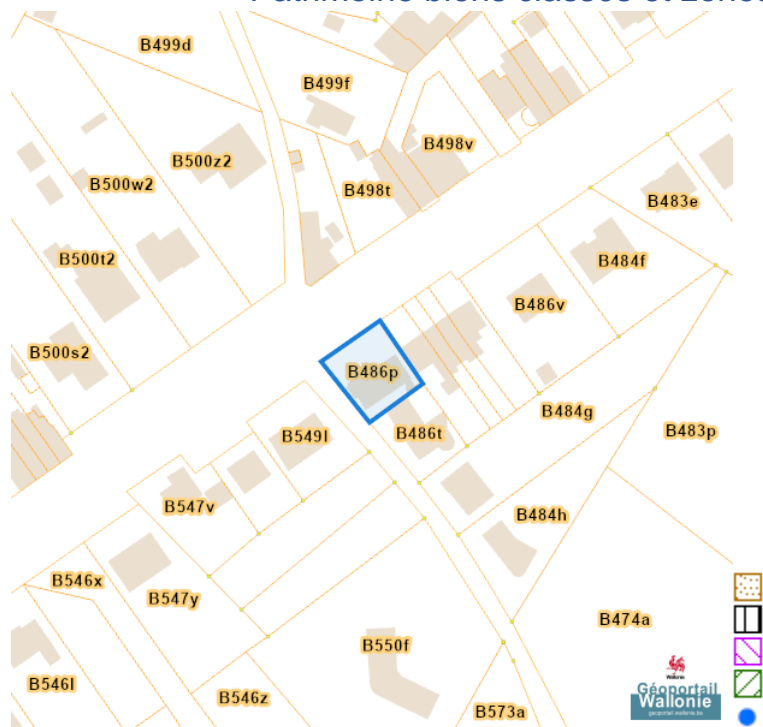


Chaussée de Mons 455, 7100 Haine-Saint-Paul

Patrimoine biens mondiaux



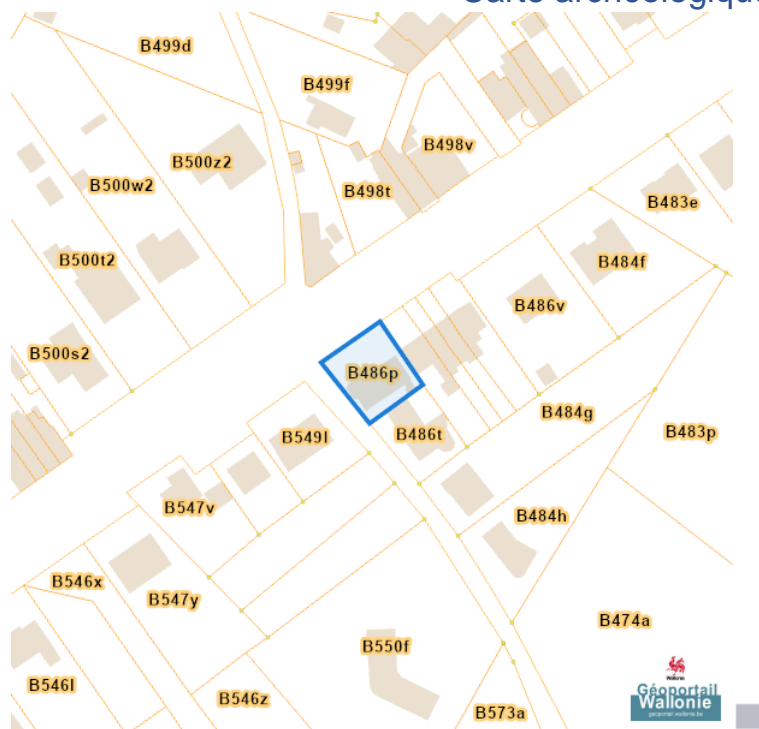
Patrimoine biens classés et zones de protection



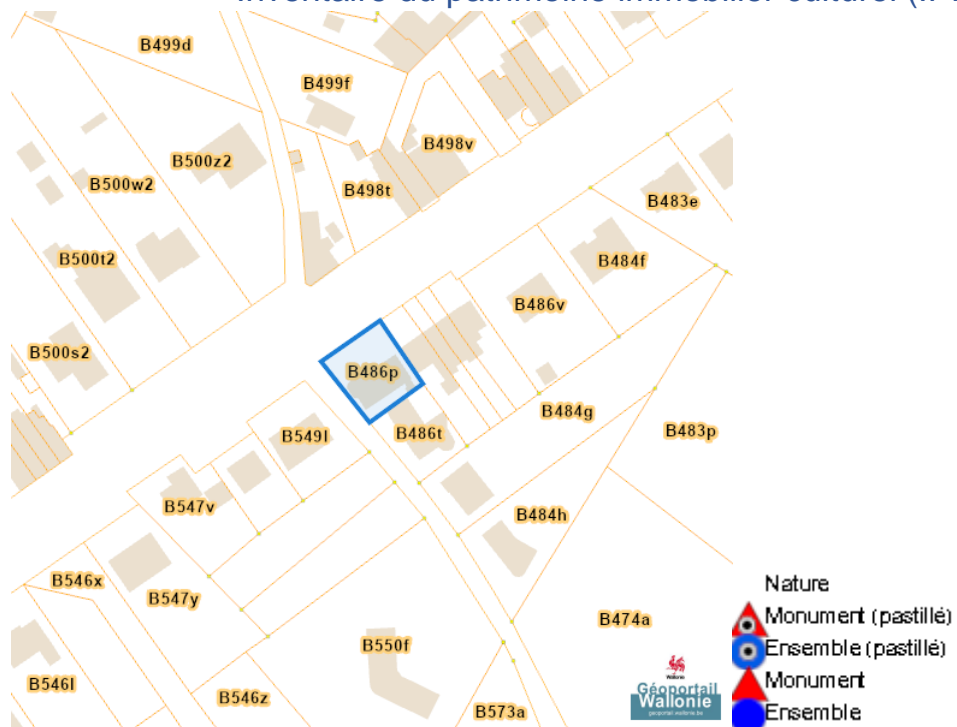
Dossier: 00-00-7977/003

Chaussée de Mons 455, 7100 Haine-Saint-Paul

Carte archéologique



Inventaire du patrimoine immobilier culturel (IPIC)



Dossier: 00-00-7977/003

Cartes historiques

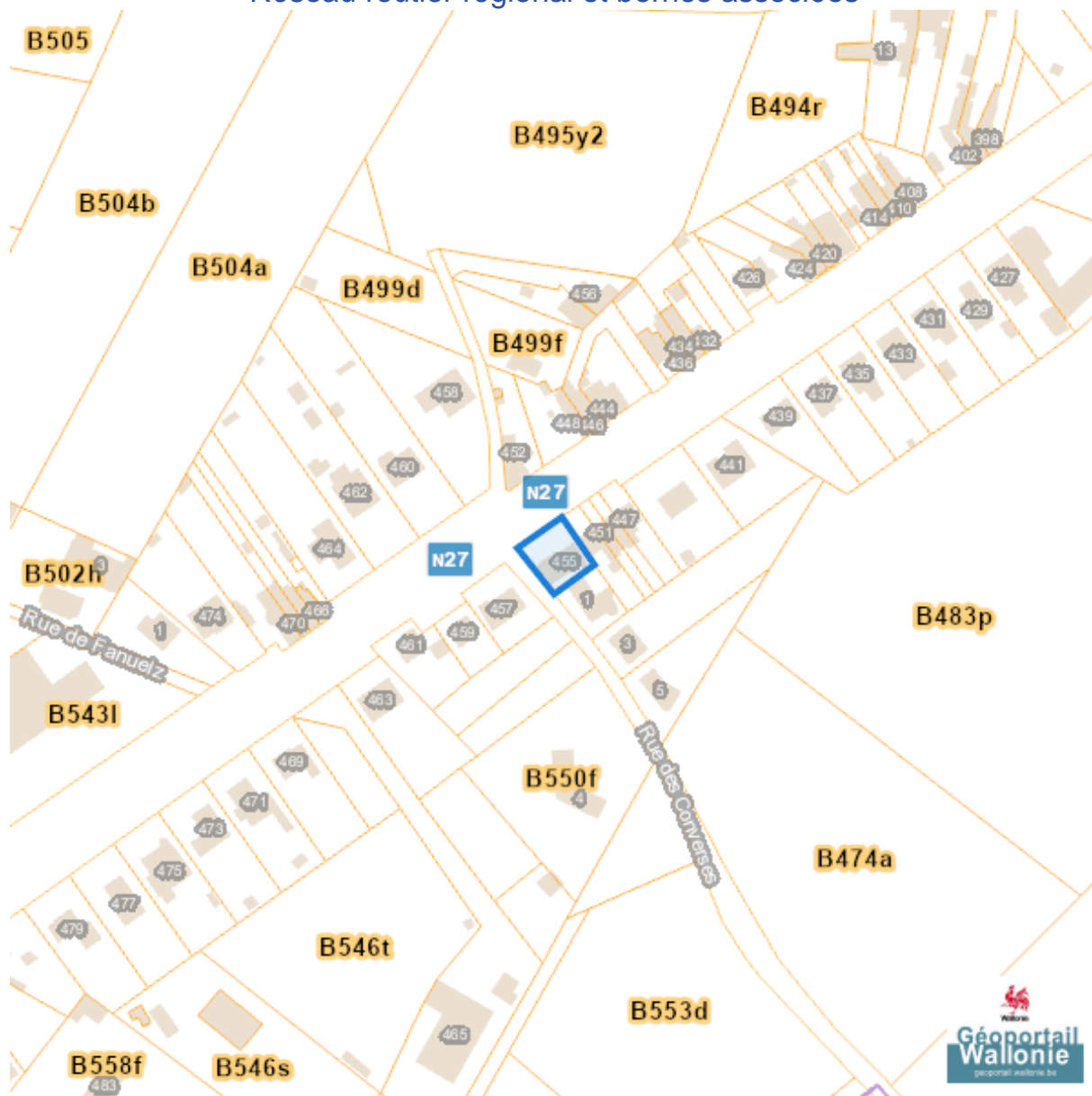
Atlas des voiries vicinales



Dossier: 00-00-7977/003

Autres cartes

Réseau routier régional et bornes associées



Dossier: 00-00-7977/003