

# DC à la carte



---

*Rue Gustave Boël 29, 7100 La Louvière*  
*55372C0029/00C002*

---

[Lieu](#)  
[Environs](#)  
[Cadastre](#)  
[Plan régional](#)  
[Amenagement du territoire](#)  
[Sol et sous-sol](#)  
[Eau](#)  
[Nature](#)  
[Droit de préemption](#)  
[Patrimoine immobilier](#)  
[Cartes historiques](#)  
[Autres cartes](#)

Dossier: 00-01-2387/001

---

*Lieu*

---



Dossier: 00-01-2387/001

Environs

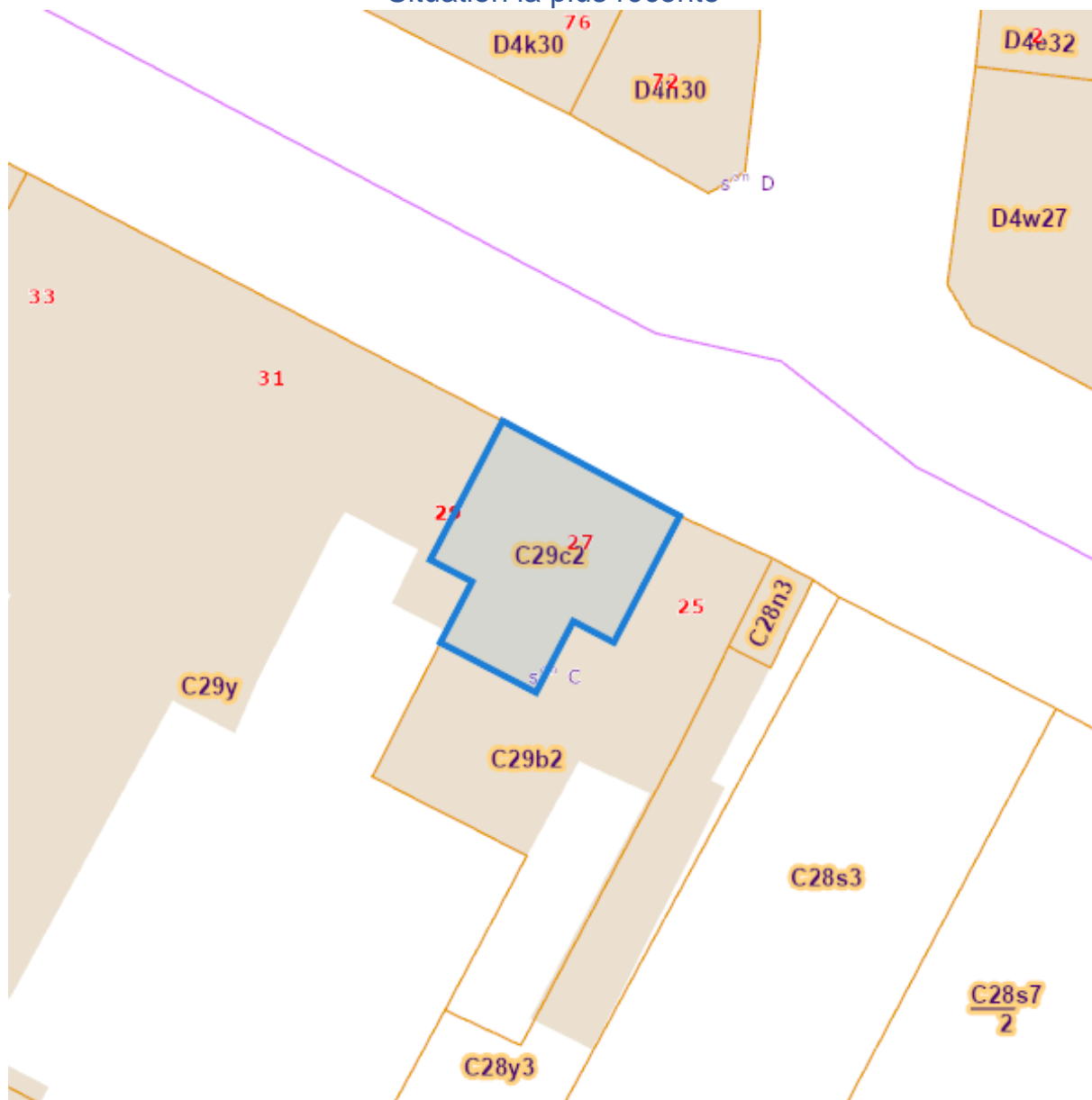


---

Cadastre

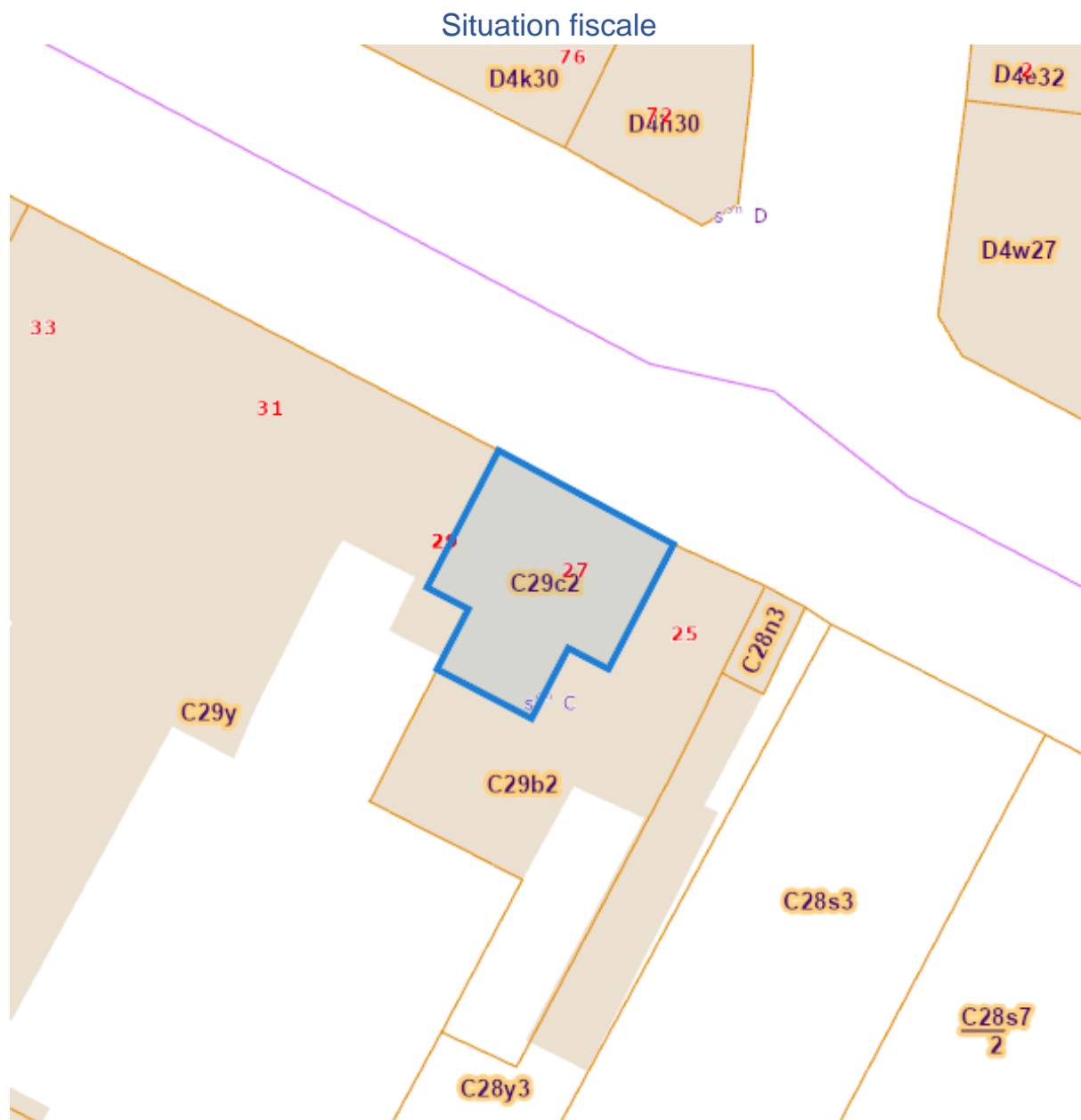
---

Situation la plus récente



[eservices.minfin.fgov.be](http://eservices.minfin.fgov.be)

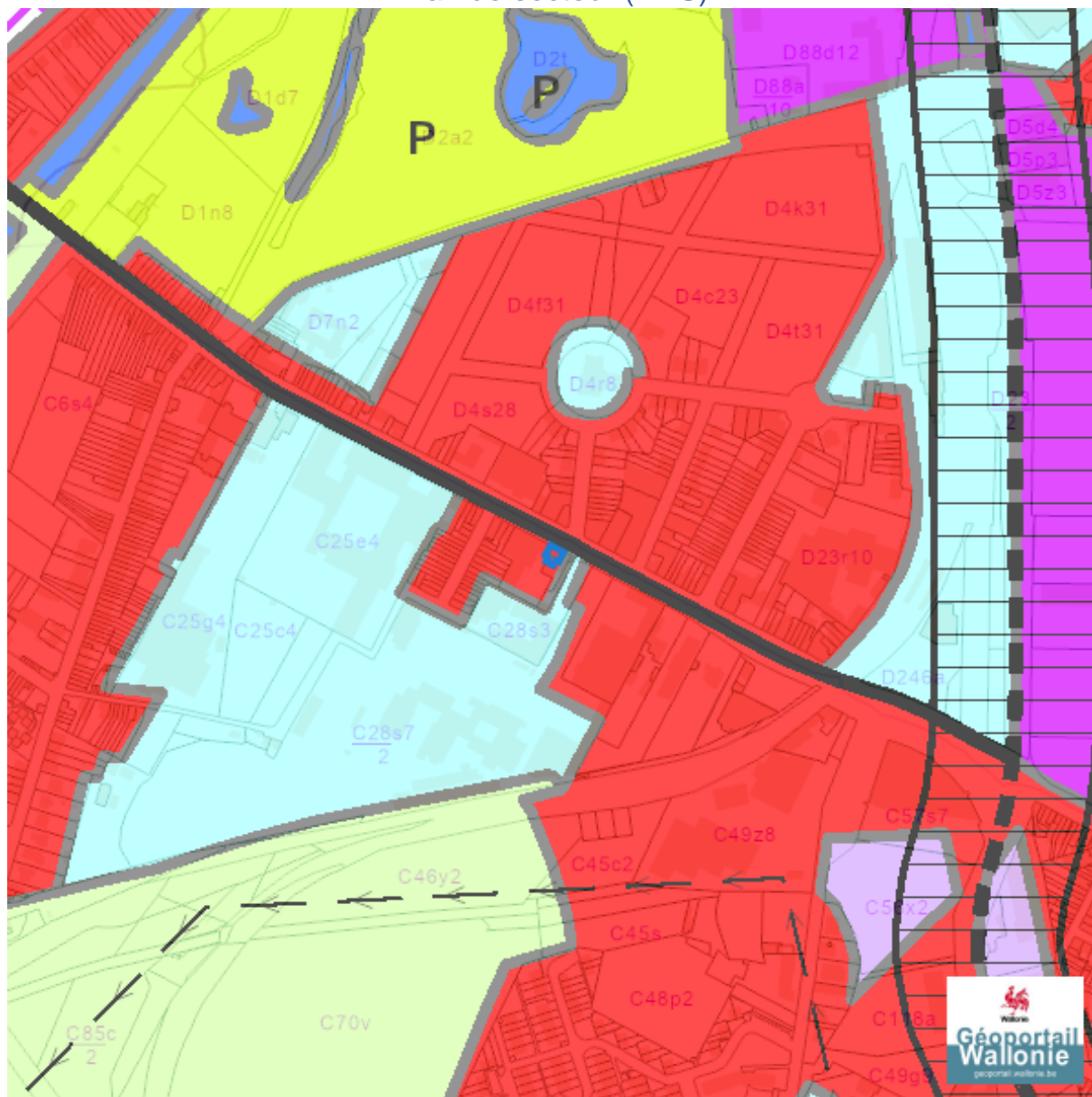
Dossier: 00-01-2387/001



[eservices.minfin.fgov.be](http://eservices.minfin.fgov.be)






























Plan régional

Plan de secteur (PDS)



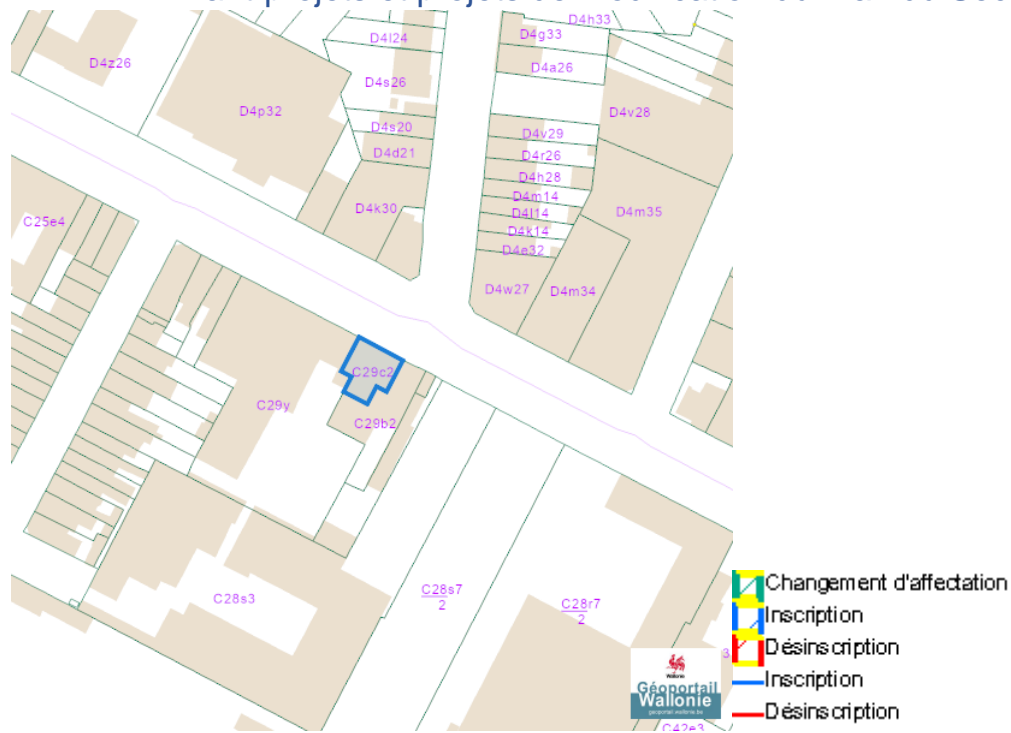
Dossier: 00-01-2387/001

Rue Gustave Boël 29, 7100 La Louvière

	Habitat
	Habitat à caractère rural
	Habitat vert
	Services publics et équipements communautaires
	Centre d'enfouissement technique
	Centre d'enfouissement technique désaffecté
	Loisirs
	Servitude particulière
	Activité économique mixte
	Activité économique industrielle
	Activité économique spécifique Agro-Economique
	Activité économique spécifique Grande Distribution
	Activité économique spécifique Risque majeur
	Dépendances d'extraction
	Extraction à destination agricole
	Extraction à destination forestière
	Extraction à destination espaces verts
	Extraction à destination zone naturelle
	Aménagement communal concerté
	Aménagement communal concerté à caractère économique
	Enjeu communal
	Enjeu régional
	Agricole
	Forestière
	Espaces verts
	Naturelle
	Parc
	Eau
	Non affectée ("zone blanche")

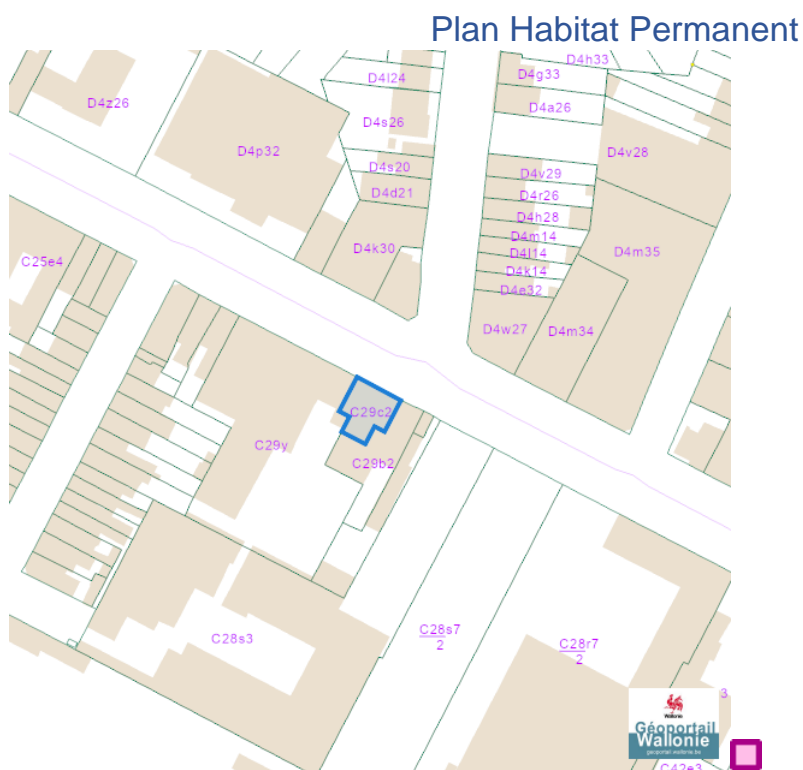
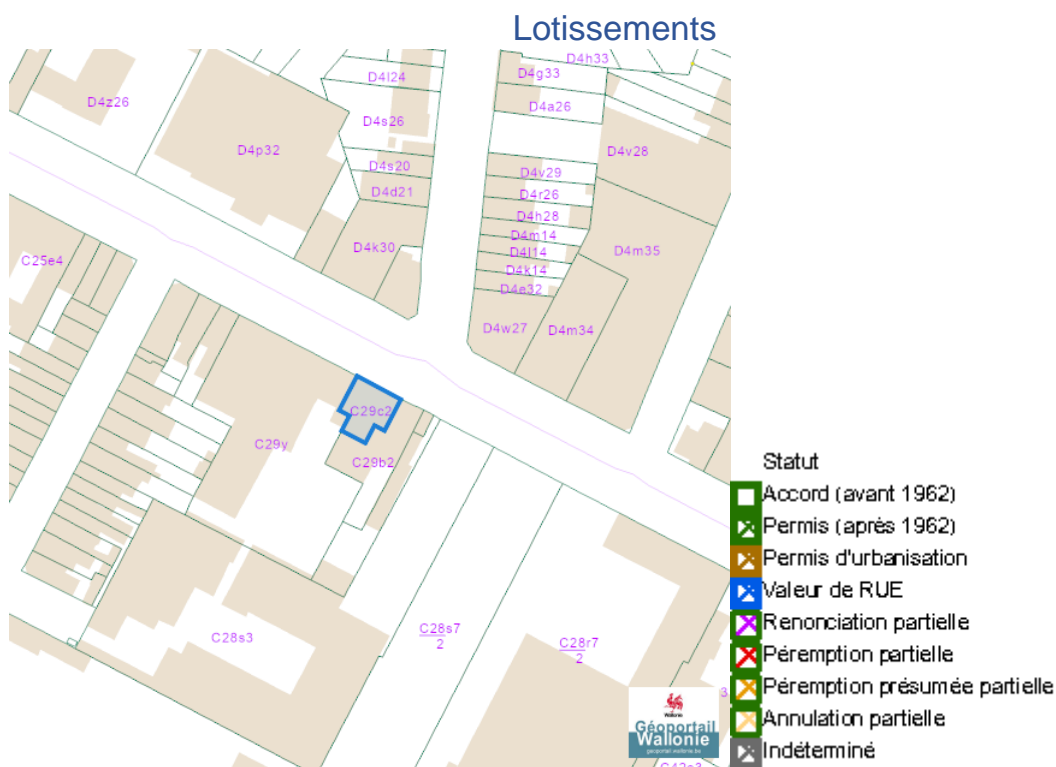
Dossier: 00-01-2387/001

### Avant-projets et projets de modification du Plan du Secteur

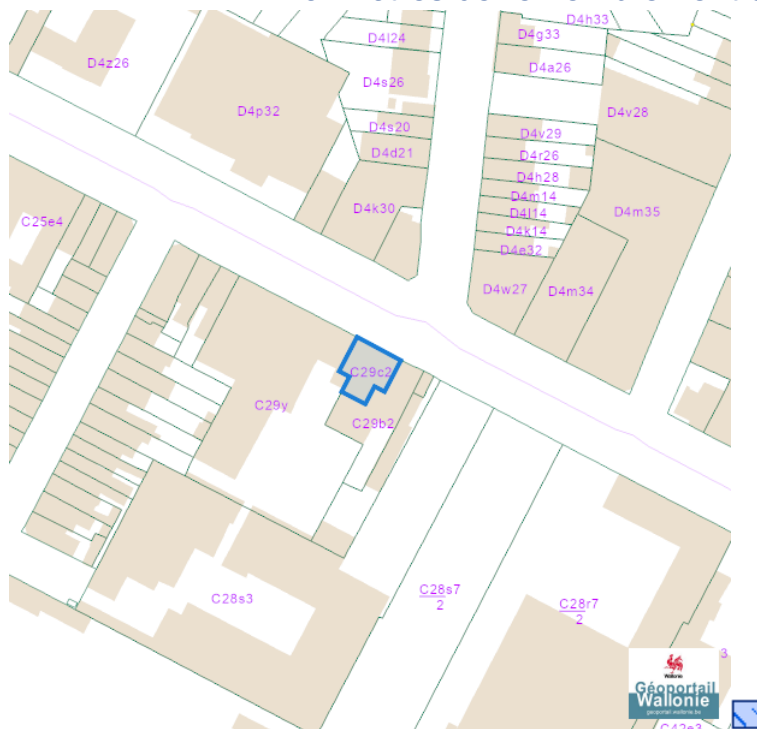




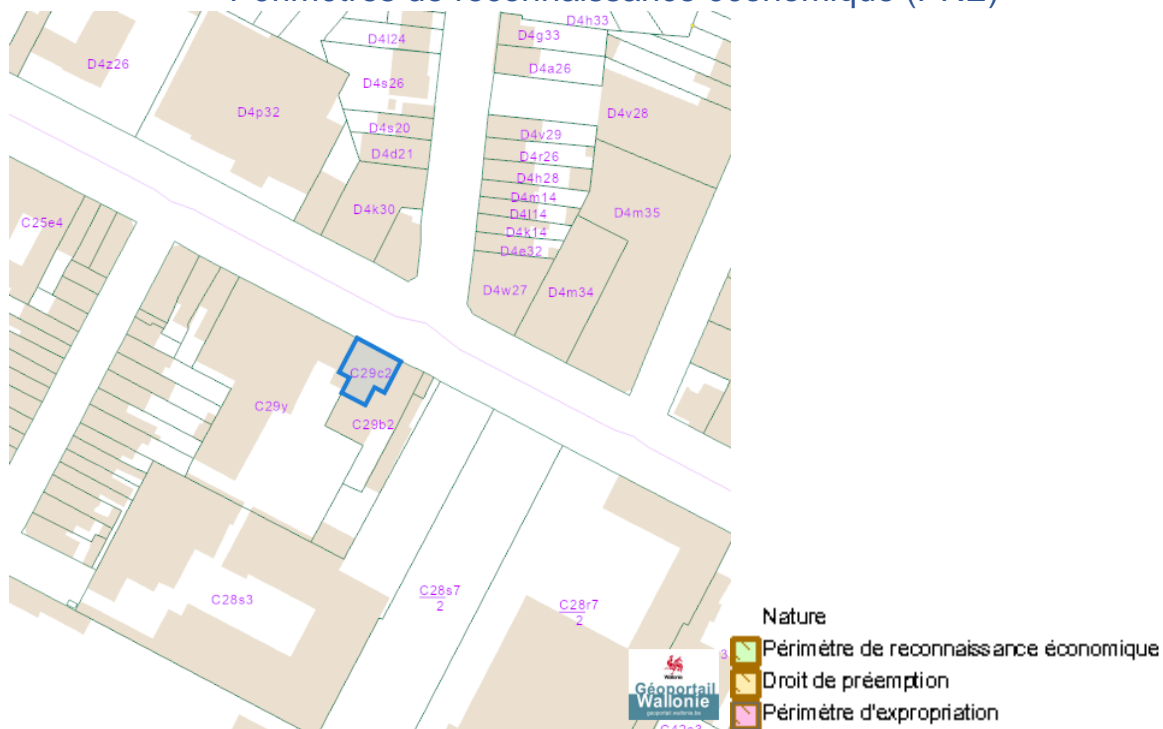
Aménagement du territoire



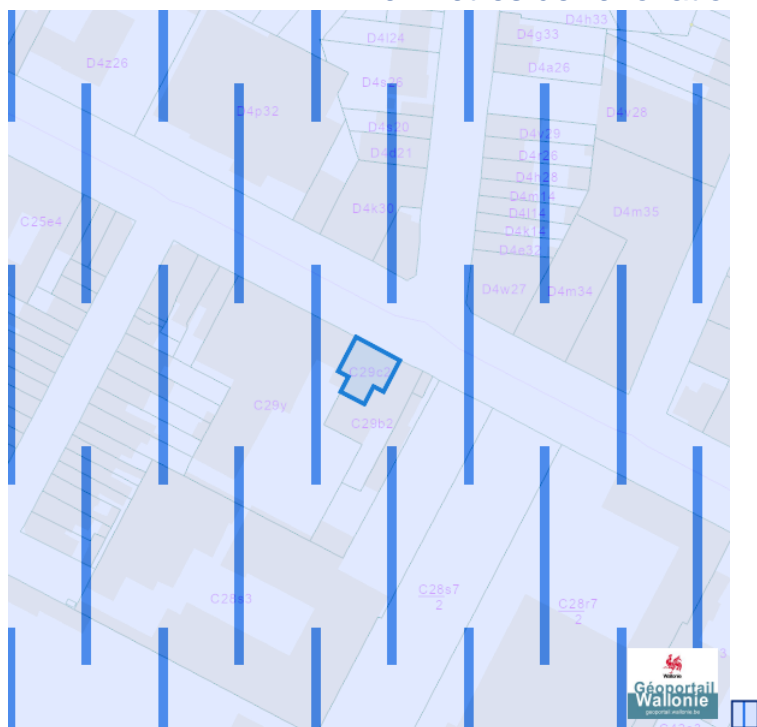
### Périmètres de remembrement urbain (PRU)



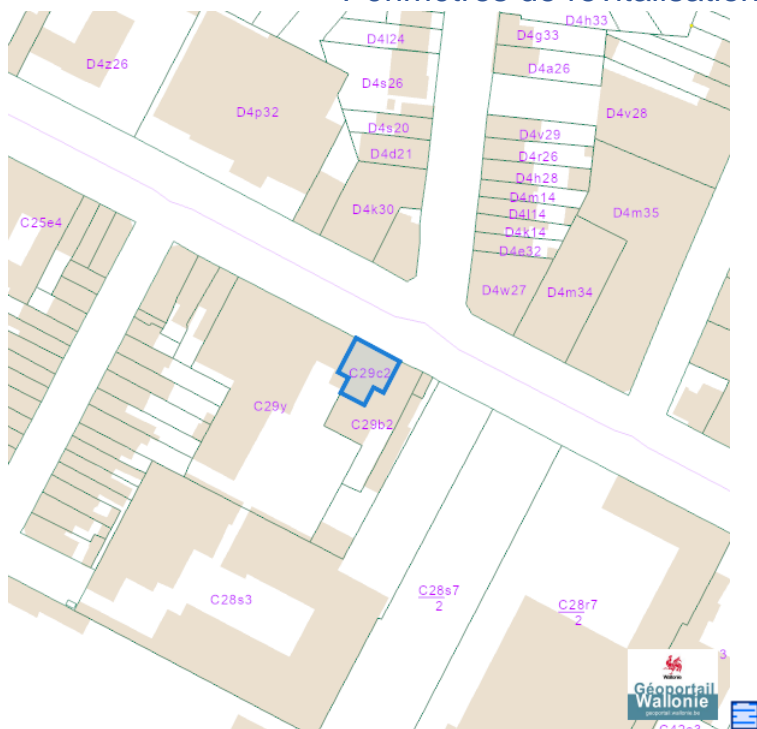
### Périmètres de reconnaissance économique (PRE)



### Périmètres de rénovation urbaine

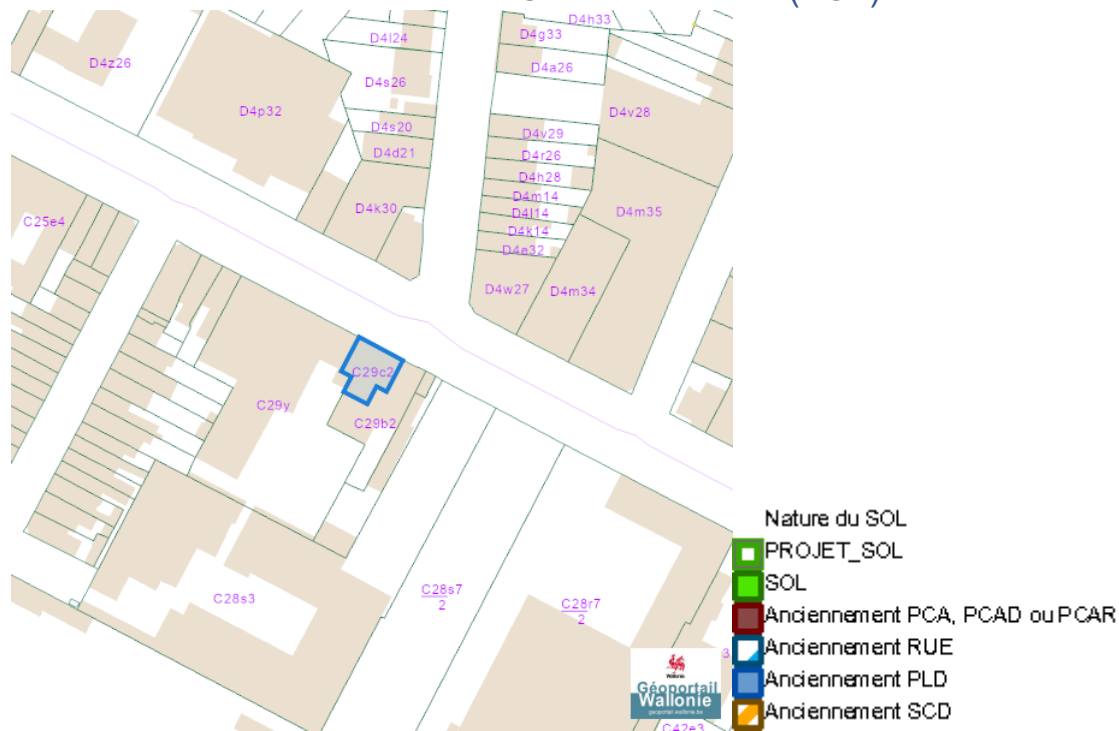


### Périmètres de revitalisation urbaine



Rue Gustave Boël 29, 7100 La Louvière

### Schéma d'Orientation Local (SOL)

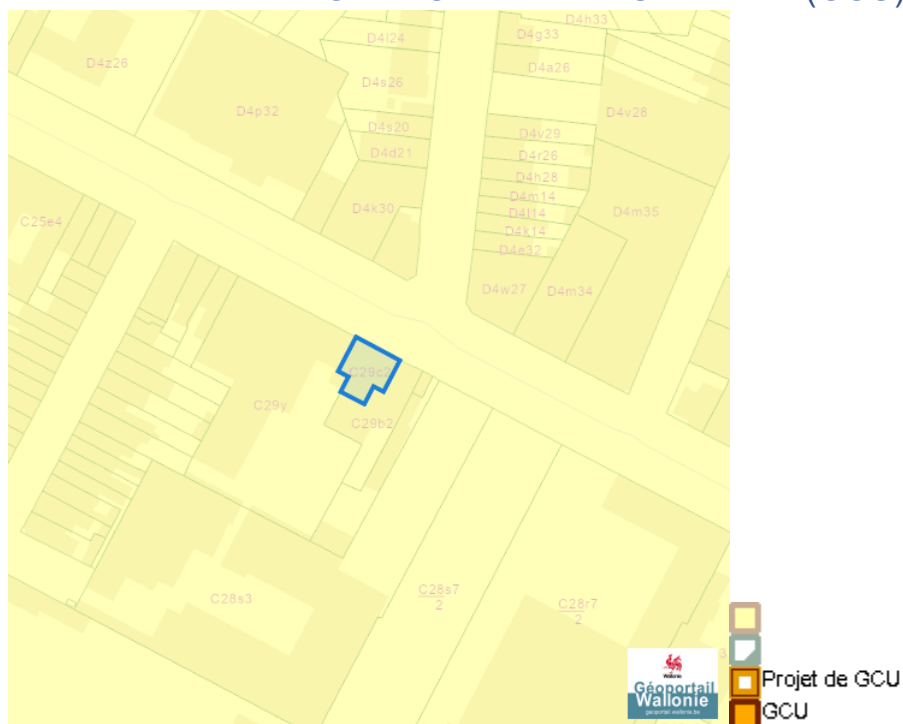


### Schéma de Développement Communal (SDC)

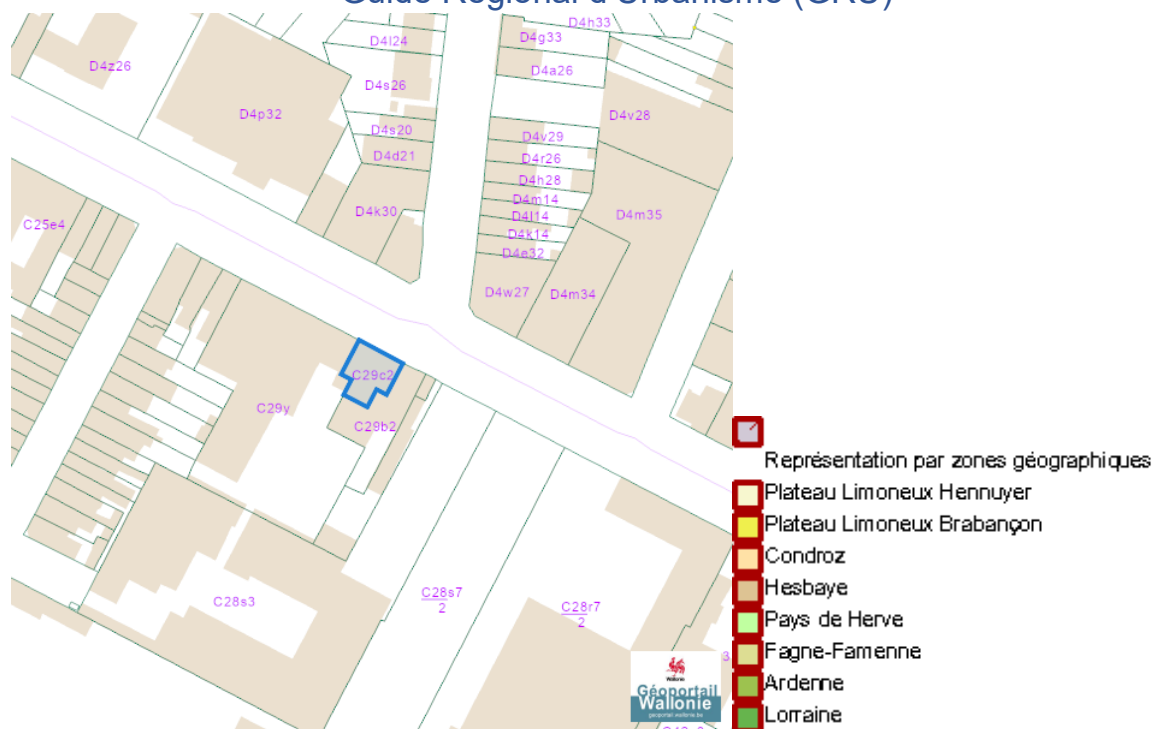


Dossier: 00-01-2387/001

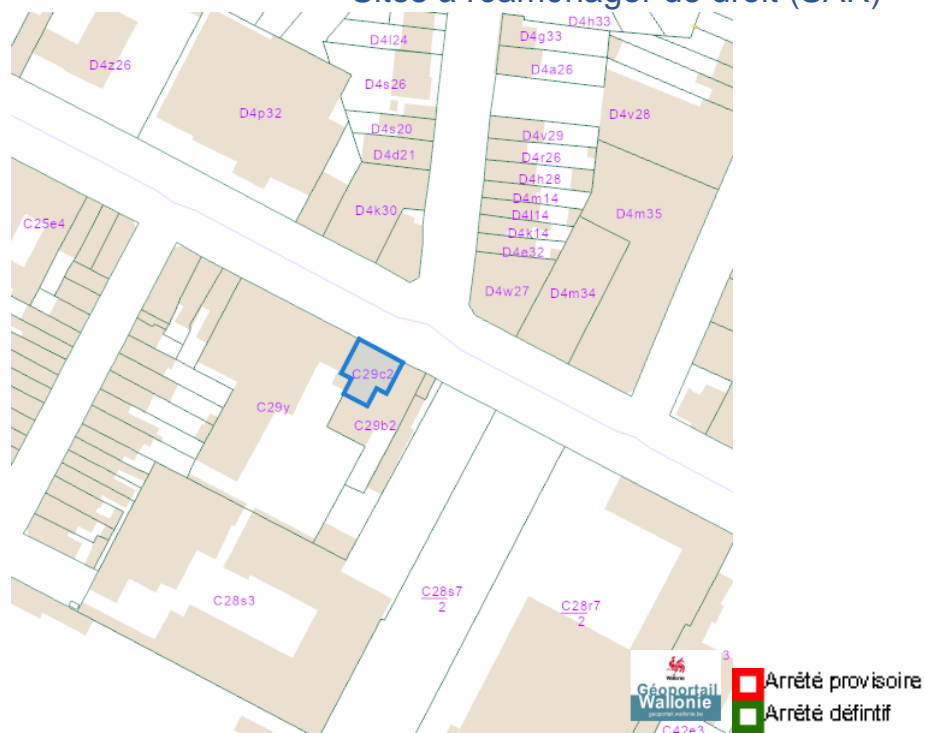
### Guide Communal d'Urbanisme (GCU)



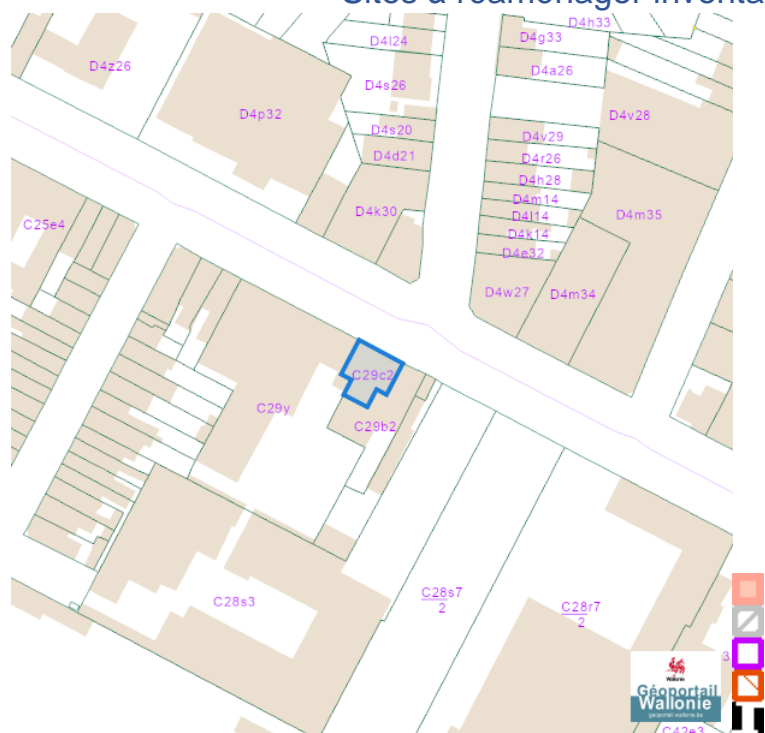
### Guide Régional d'Urbanisme (GRU)

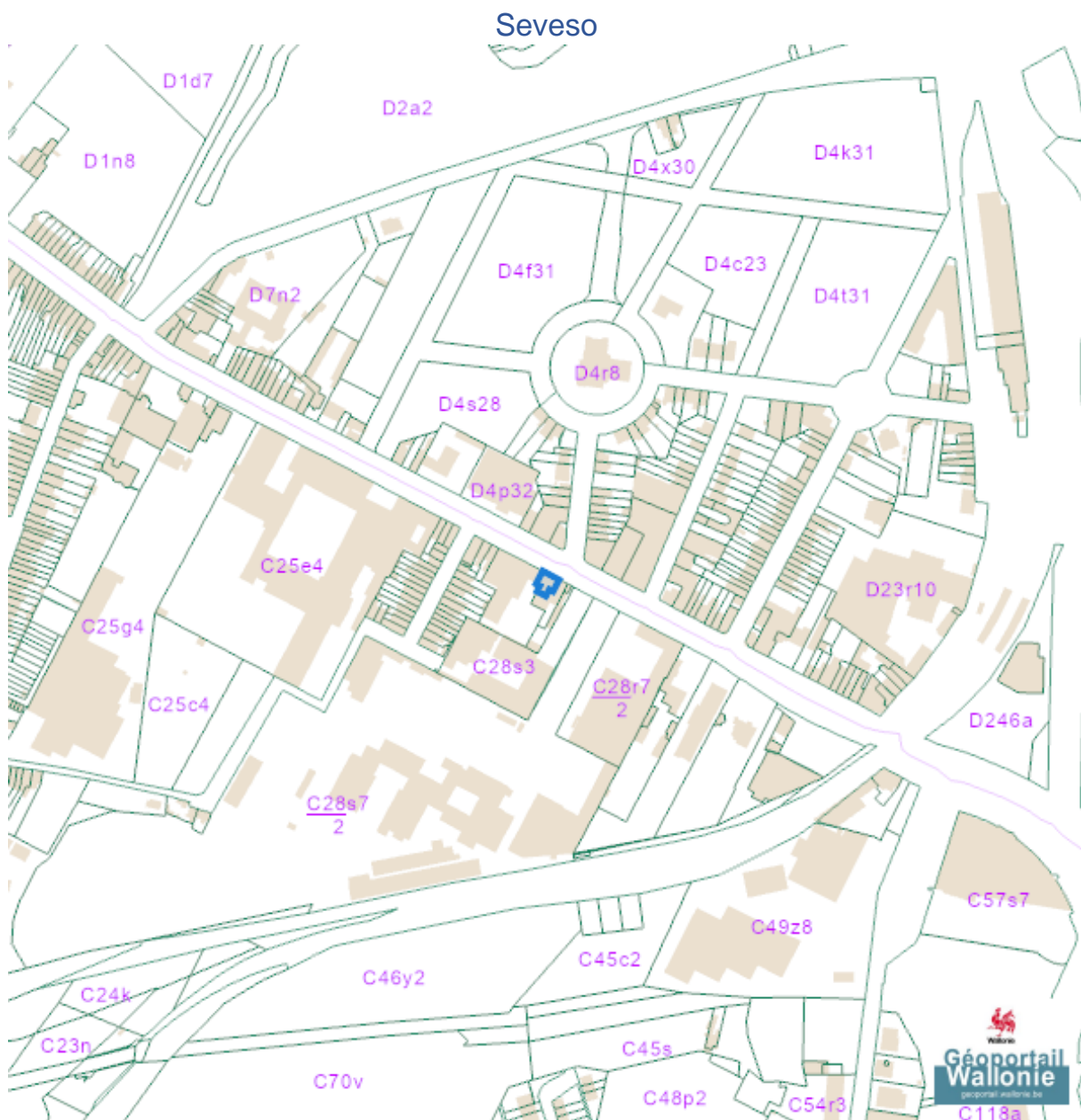











### Sites à réaménager de droit (SAR)



### Sites à réaménager inventaire (ISA)



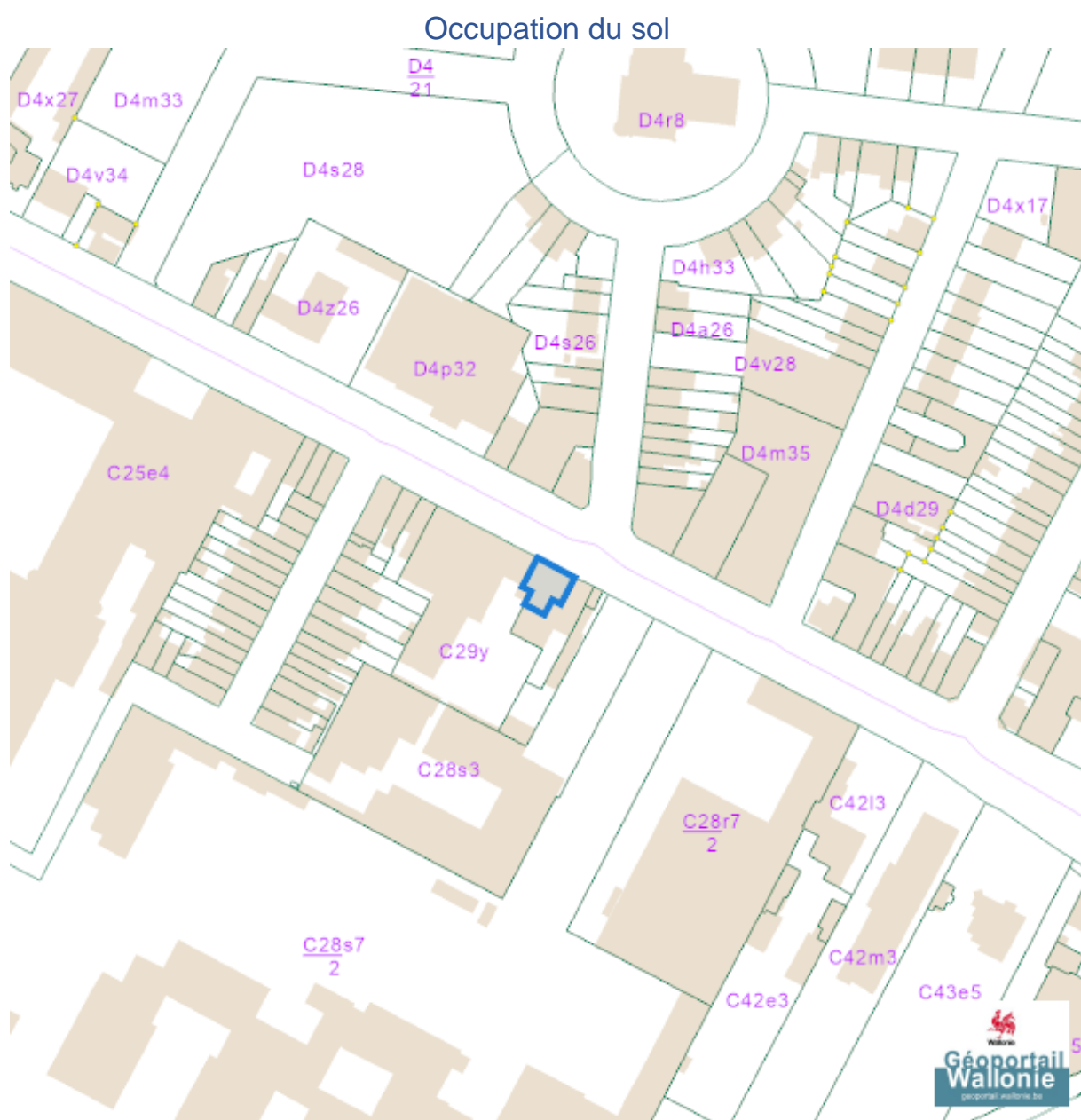


-  Zone vulnérable basées sur un risque de probabilité d'effets dangereux supérieure à E-5 et sur une distance de 100m autour du site SEVESO
-  Zone vulnérable basées sur un risque de probabilité d'effets dangereux comprise entre E-5 et E-6 et sur une distance de 200m autour du site SEVESO
-  Zone vulnérable basées sur une courbe provisoire de risque et sur une distance de 200m autour du site SEVESO
-  Seuil SEVESO
-  Petits seuils SEVESO
-  Grands seuils SEVESO
-  Seuil SEVESO
-  Petits seuils SEVESO
-  Grands seuils SEVESO

---

*Sol et sous-sol*

---



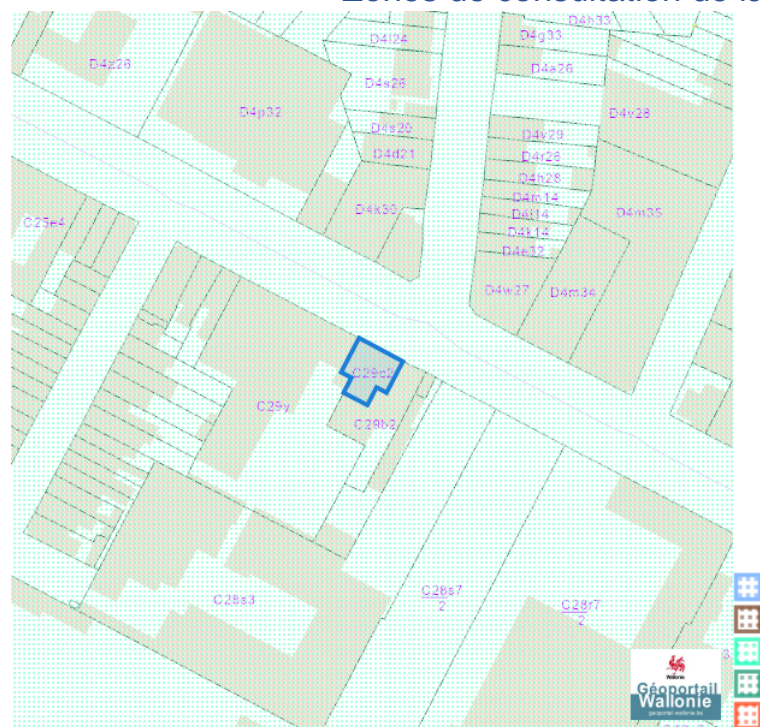
Dossier: 00-01-2387/001

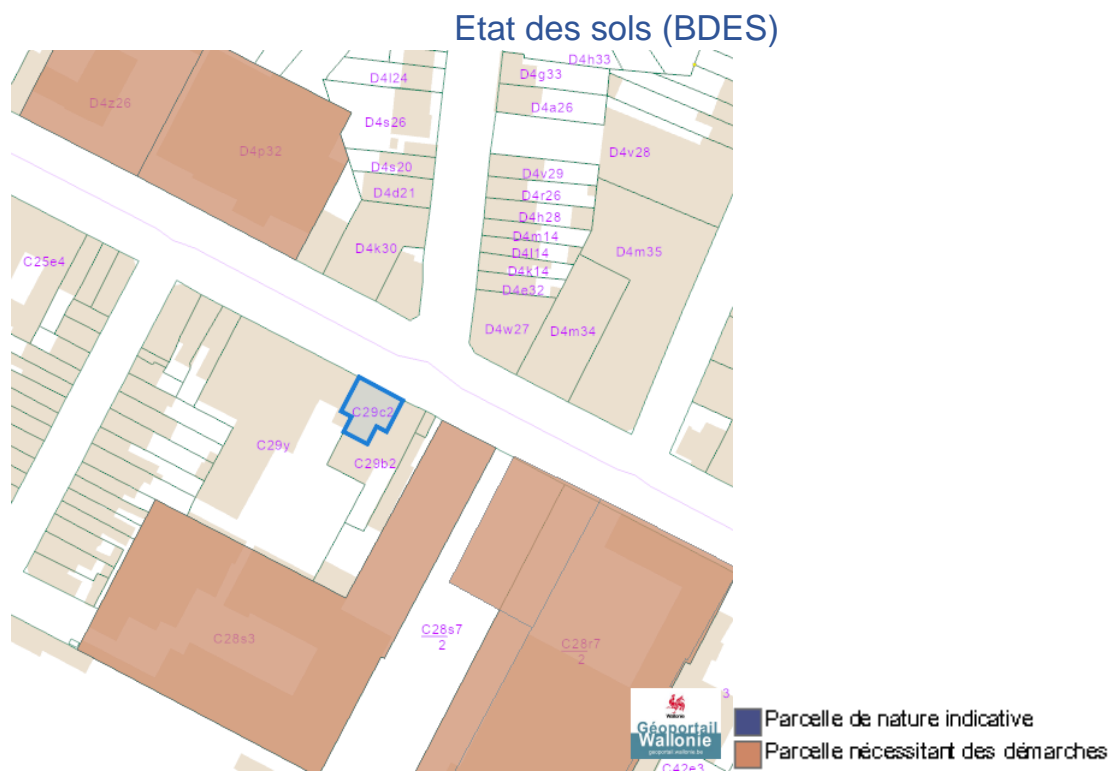


### Sites Karstiques



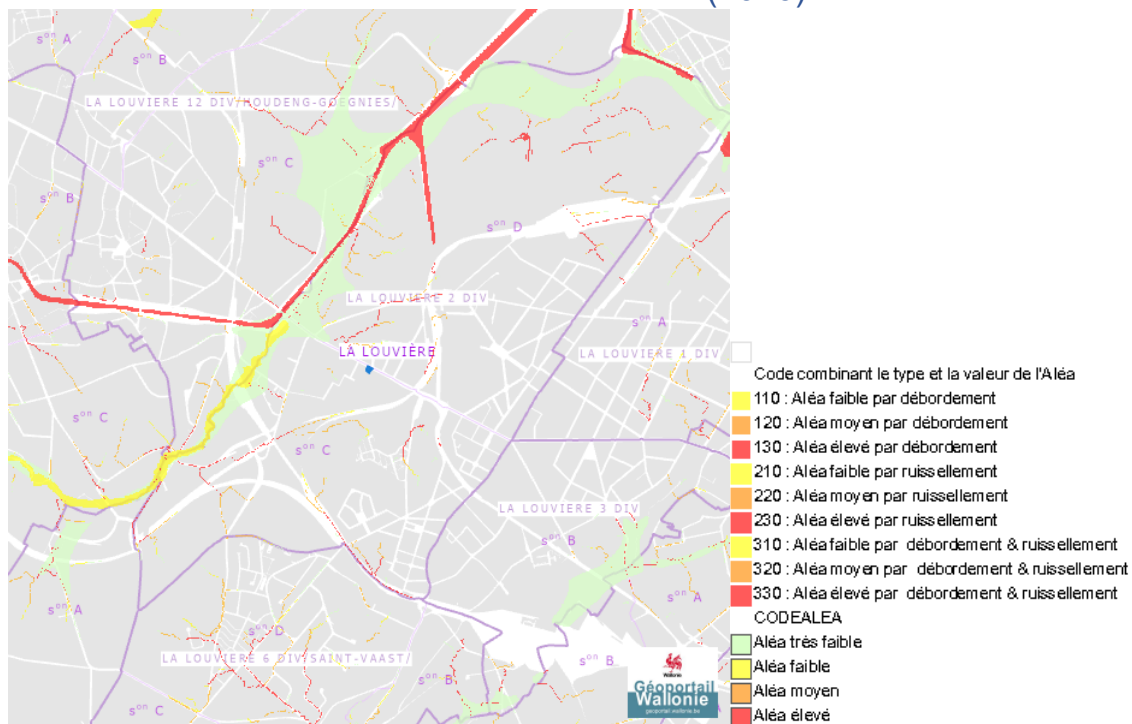
### Zones de consultation de la DRIGM



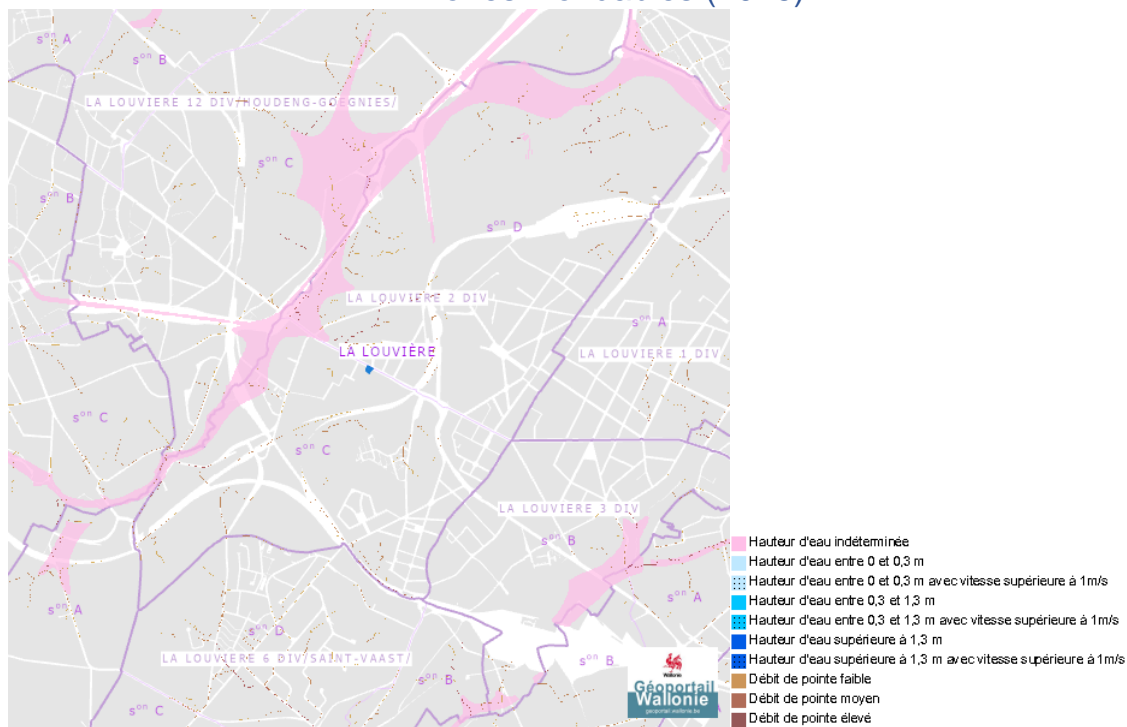


Eau

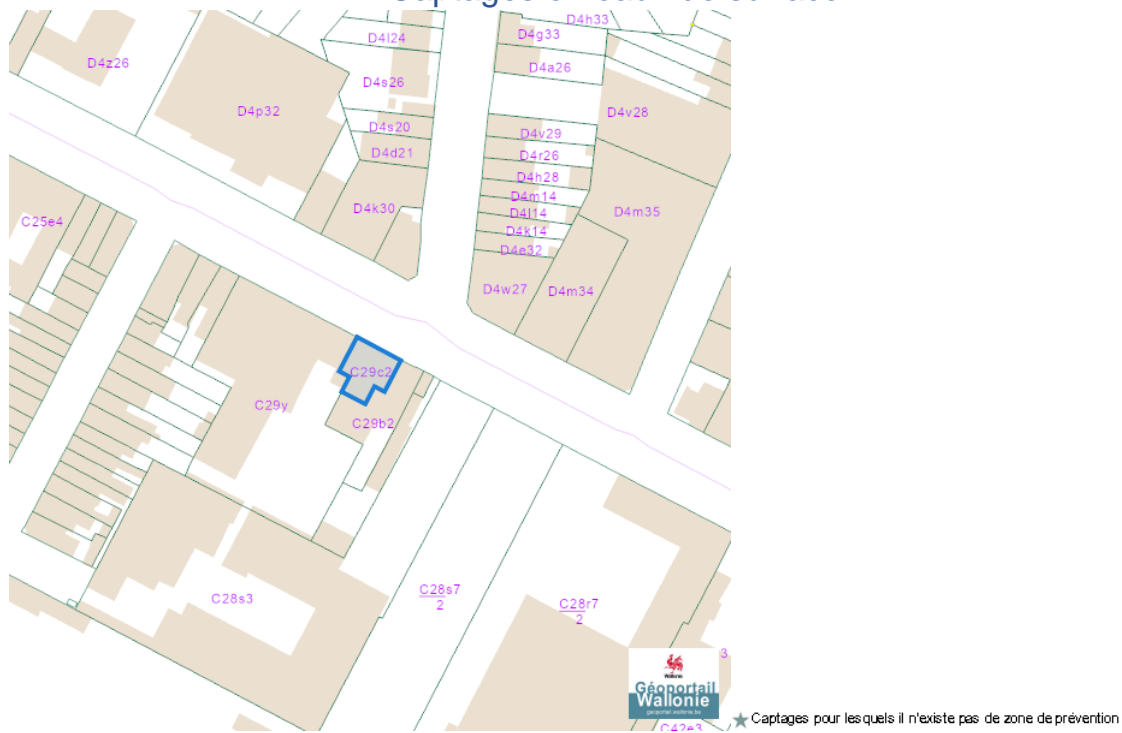
Aléa d'inondation (2016)



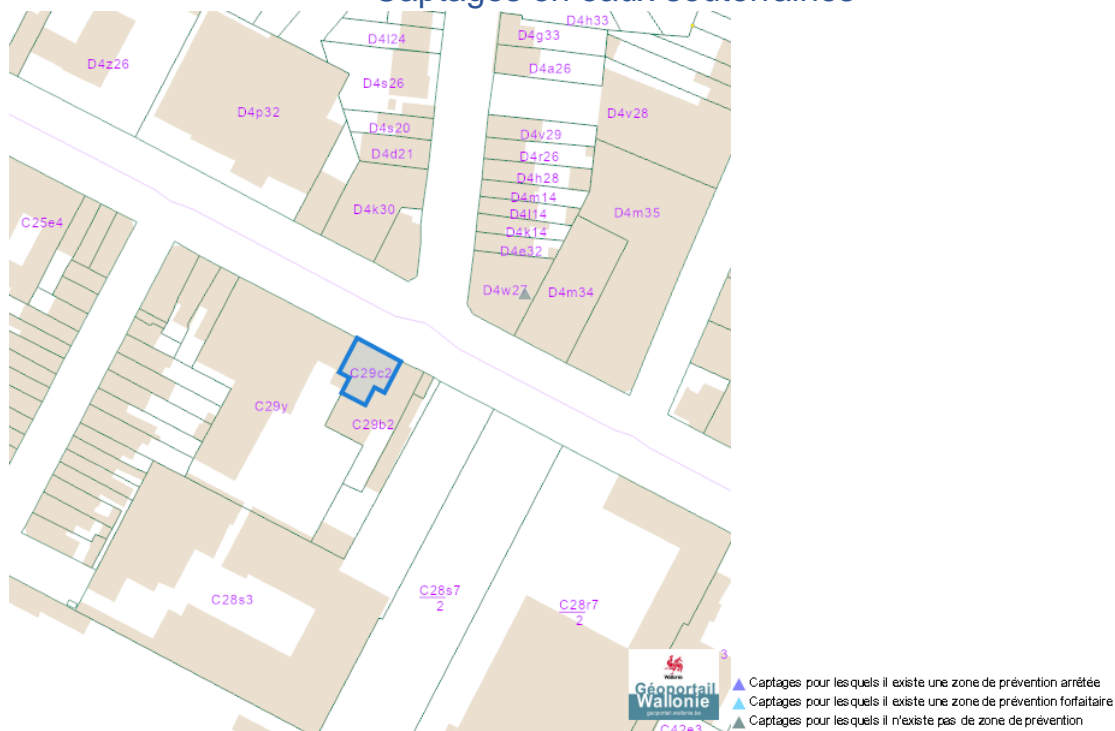
Zones inondables (2016)



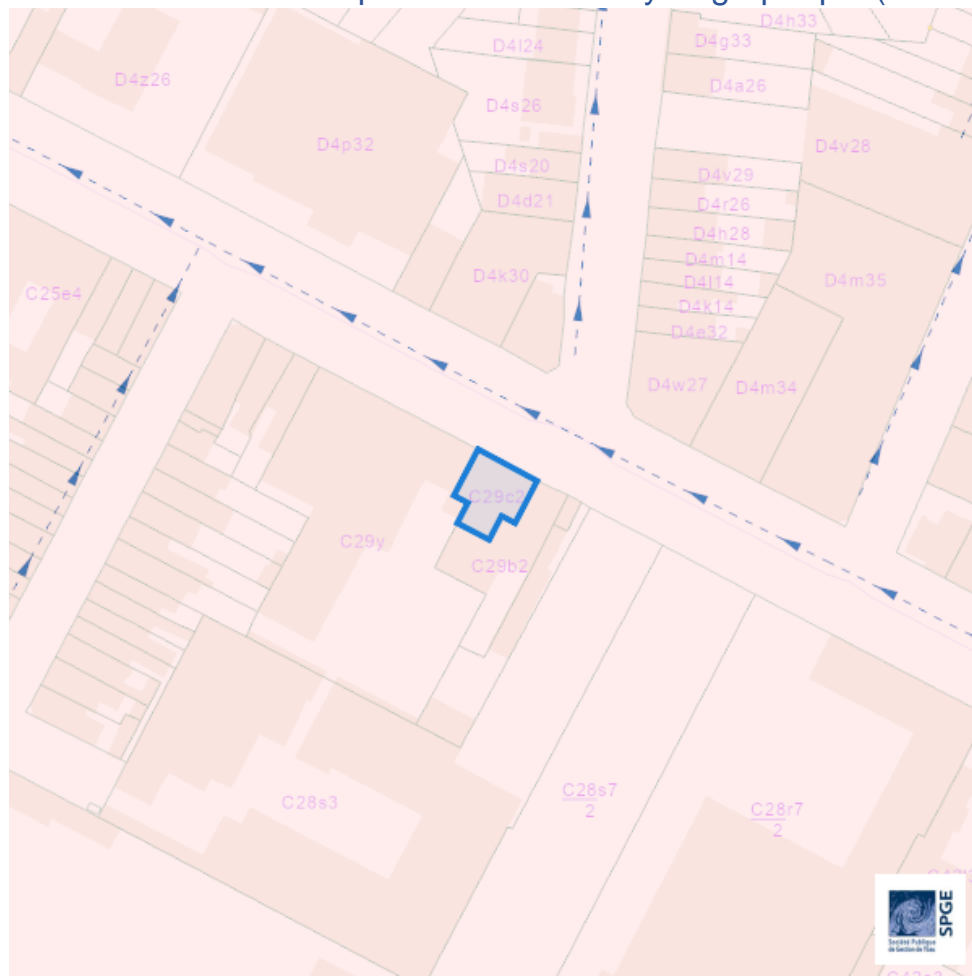
### Captages en eaux de surface







### Captages en eaux souterraines



### Plan d'Assainissement par Sous-bassin Hydrographique (PASH)

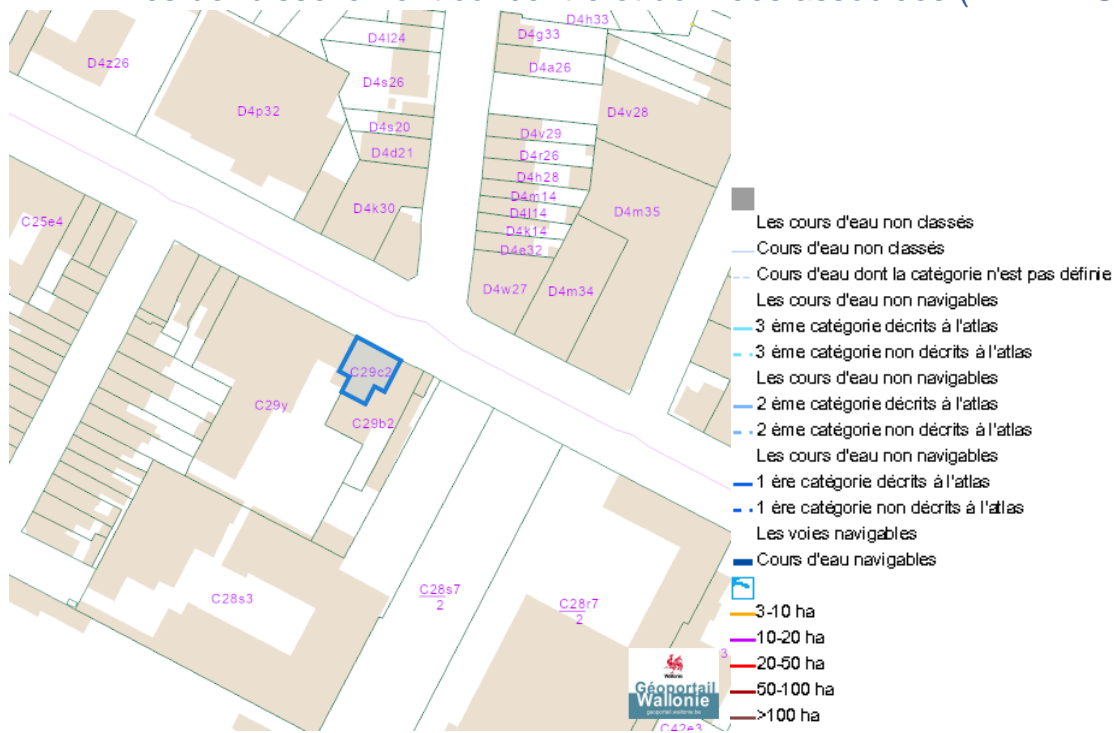


## Rue Gustave Boël 29, 7100 La Louvière

- Assainissement collectif
  -  Collectif
  -  Collectif hors zone urbanisable
- Assainissement autonome
  -  Autonome
- Assainissement transitoire
  -  Transitoire
- Collecteurs gravitaires
  -  Collecteur gravitaire - Existant (localisation vérifiée)
  -  Collecteur gravitaire - Existant (schématique, localisation à vérifier)
  -  Collecteur gravitaire - En construction
  -  Collecteur gravitaire - A l'étude
- Collecteurs sous pression
  -  Collecteur sous-pression - Existant (localisation vérifiée)
  -  Collecteur sous-pression - Existant (schématique, localisation à vérifier)
  -  Collecteur sous-pression - En construction
  -  Collecteur sous-pression - A l'étude
- Type de système
  -  Strictement eaux usées
  -  Strictement eaux claires
- Unitaire (eaux usées et claires)
  -  Egout gravitaire - Existant (localisation vérifiée)
  -  Egout gravitaire - Existant (schématique, localisation à vérifier)
  -  Egout gravitaire - En construction
  -  Egout gravitaire - A l'étude
  -  Egout gravitaire - Existence à vérifier auprès de la commune
- Egout sous pression
  -  Egout sous pression - Existant (localisation vérifiée)
  -  Egout sous pression - Existant (schématique, localisation à vérifier)
  -  Egout sous pression - En construction
  -  Egout sous pression - A l'étude
  -  Egout sous pression - Existence à vérifier auprès de la commune
- Pompage
  -  Existant
  -  En construction
  -  A l'étude
- Publiques
  -  Existant
  -  En construction
  -  A l'étude
  -  A déclasser
  -  Hors Wallonie

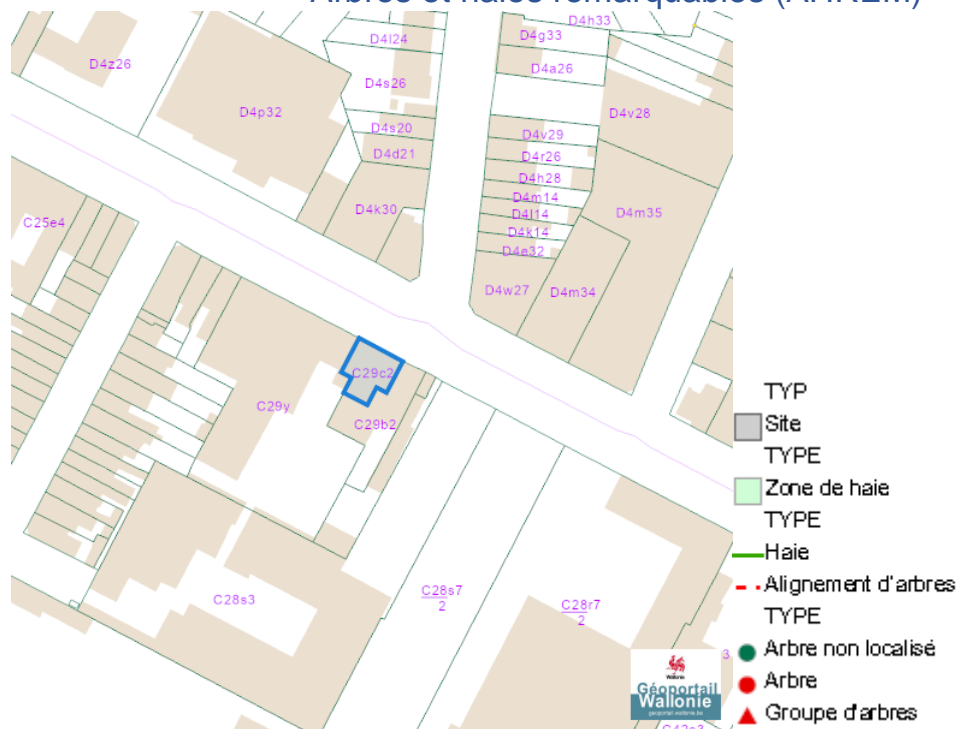
Dossier: 00-01-2387/001

### Axes de ruissellement concentré et données associées (LIDAXES)

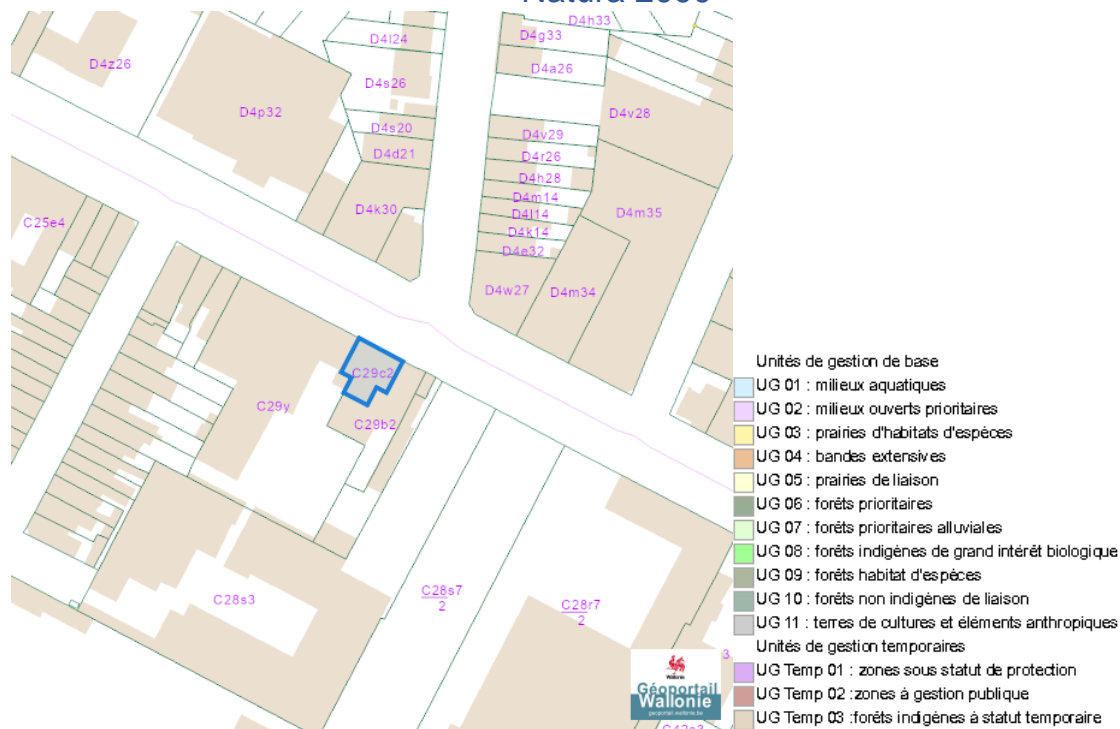


## Nature

## Arbres et haies remarquables (AHREM)



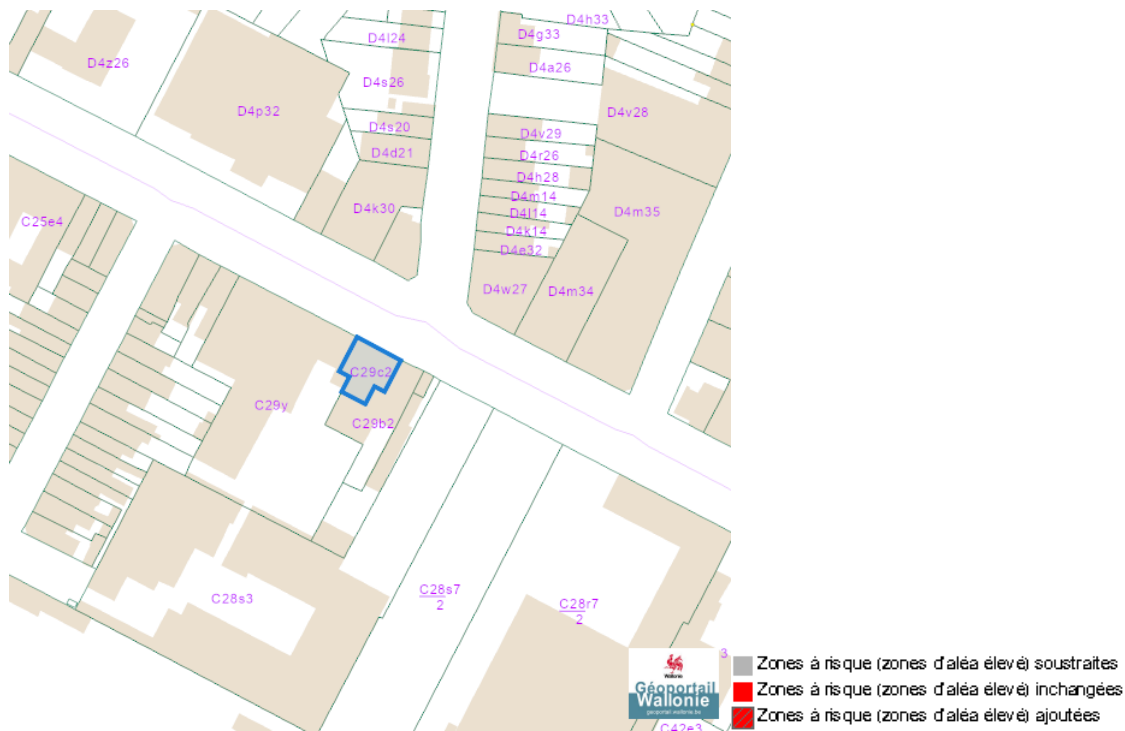
## Natura 2000



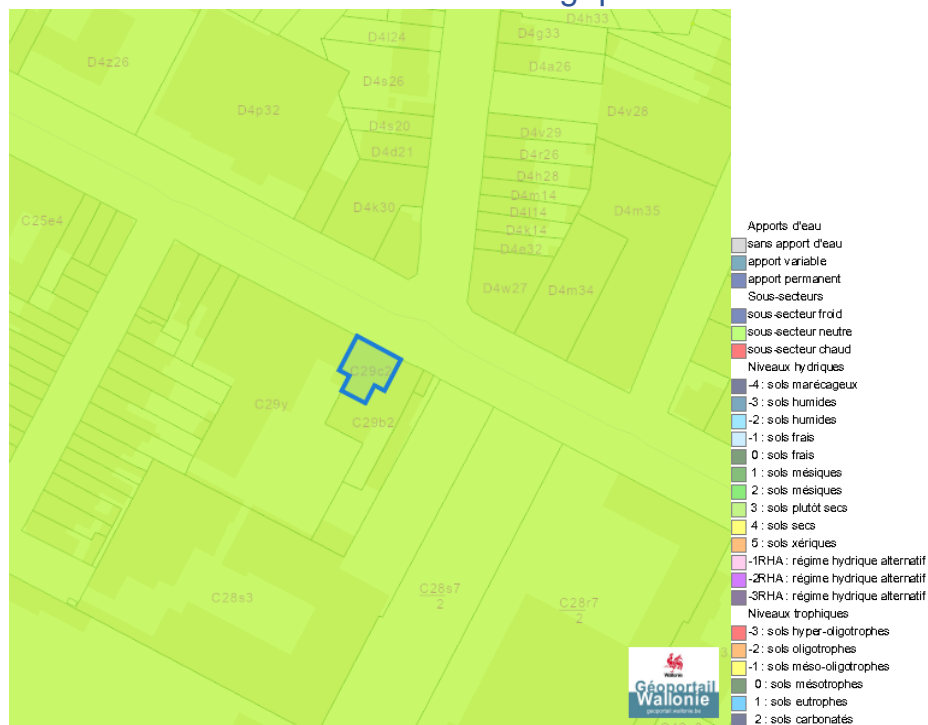


Rue Gustave Boël 29, 7100 La Louvière

### Loi sur le contrat d'assurance terrestre

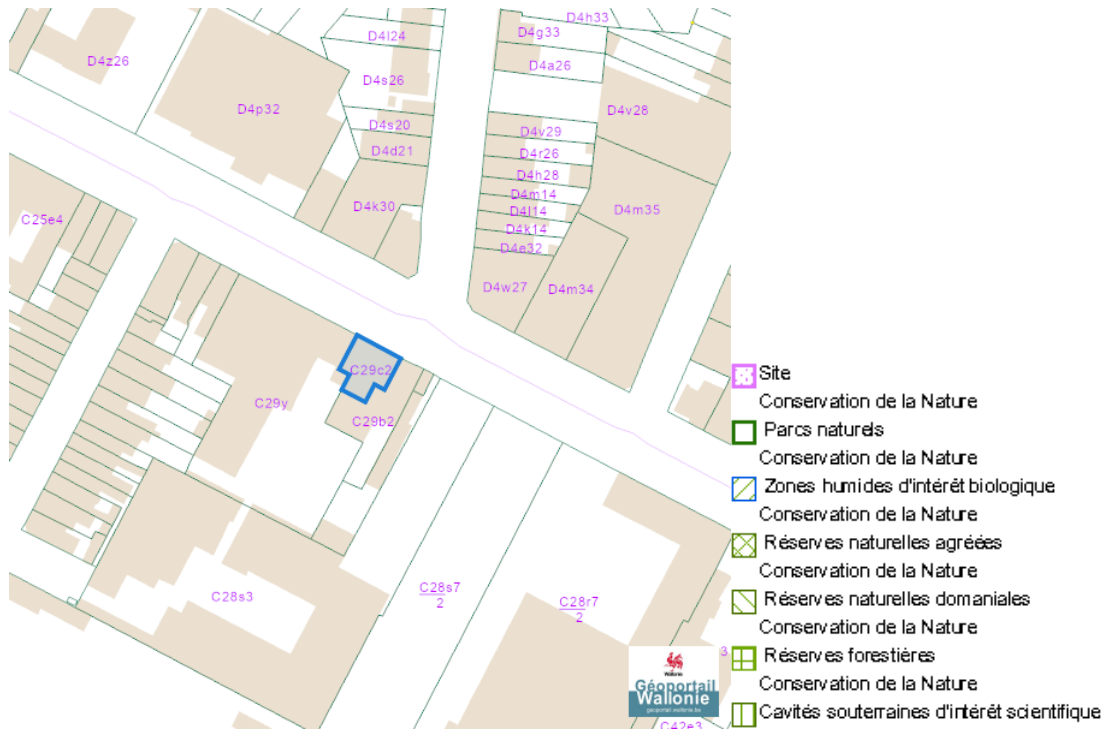


### Fichier écologique des essences

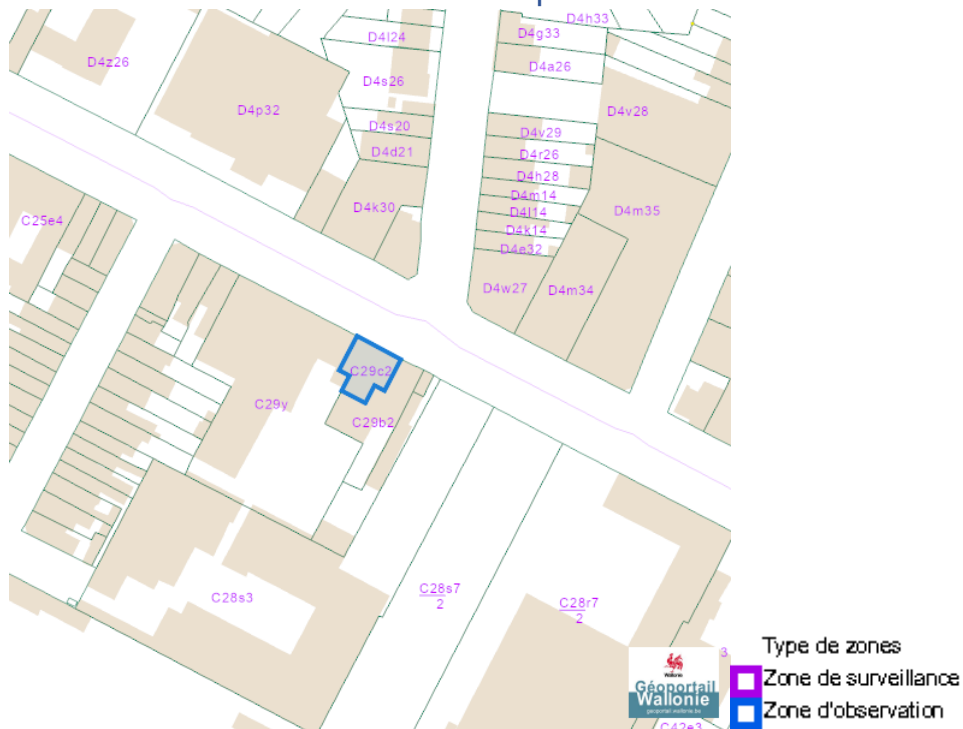


Dossier: 00-01-2387/001

### Conservation de la nature



### Peste porcine africaine



Rue Gustave Boël 29, 7100 La Louvière

## Parcelle agricole anonyme 2019 (SIGEC)



## Parcelle agricole anonyme 2021 (SIGEC)



Dossier: 00-01-2387/001

---

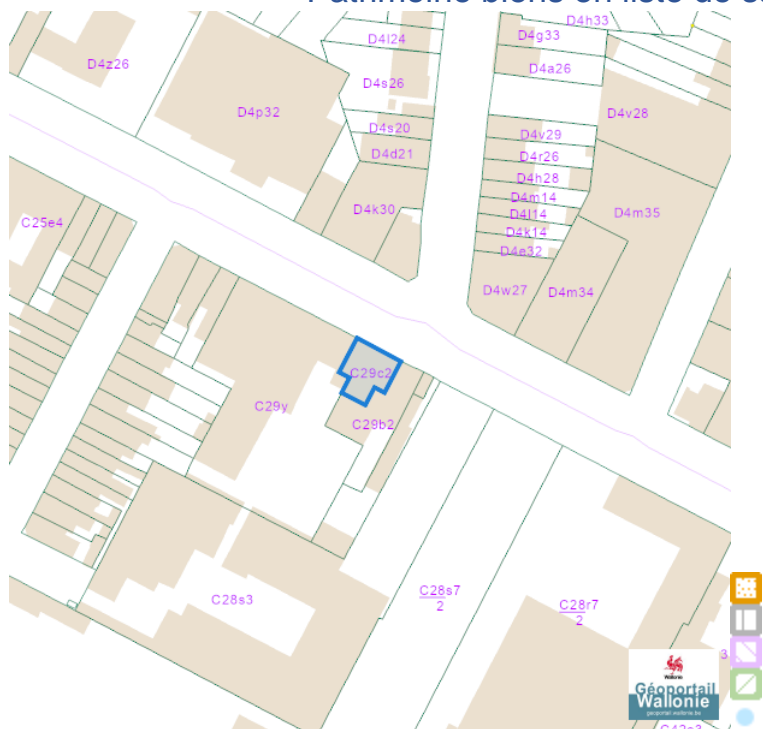
*Droit de préemption*


---

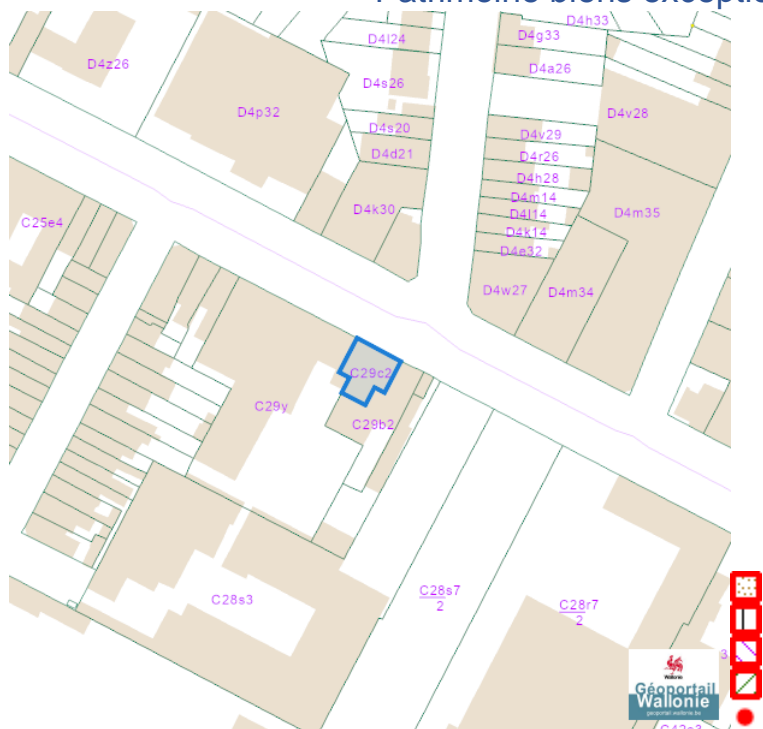


Patrimoine immobilier

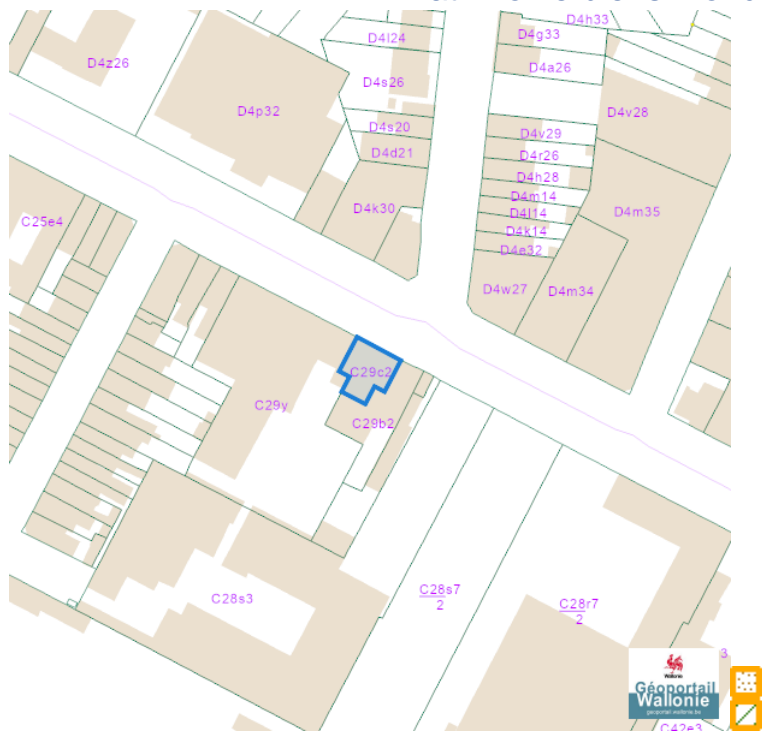
Patrimoine biens en liste de sauvegarde



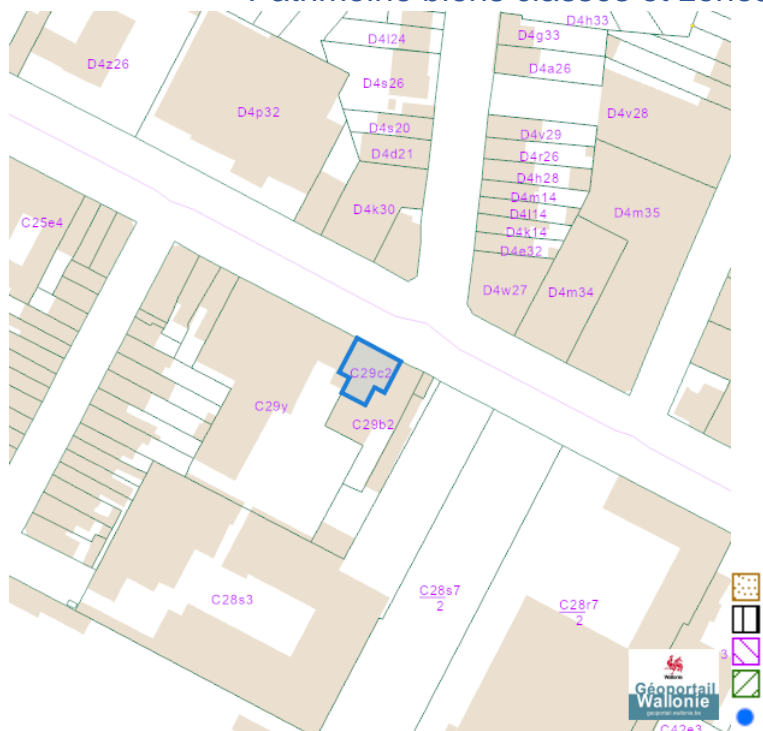
Patrimoine biens exceptionnels



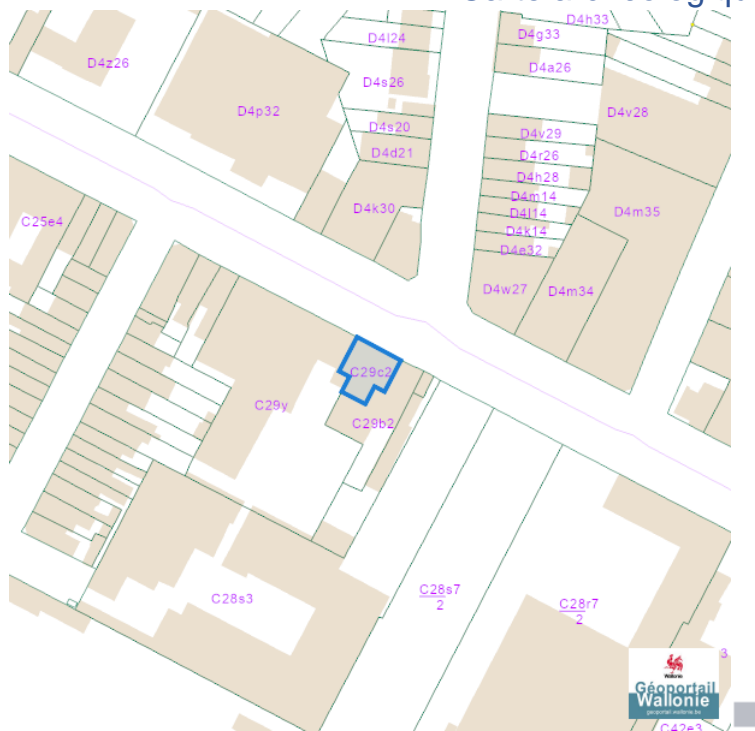
### Patrimoine biens mondiaux



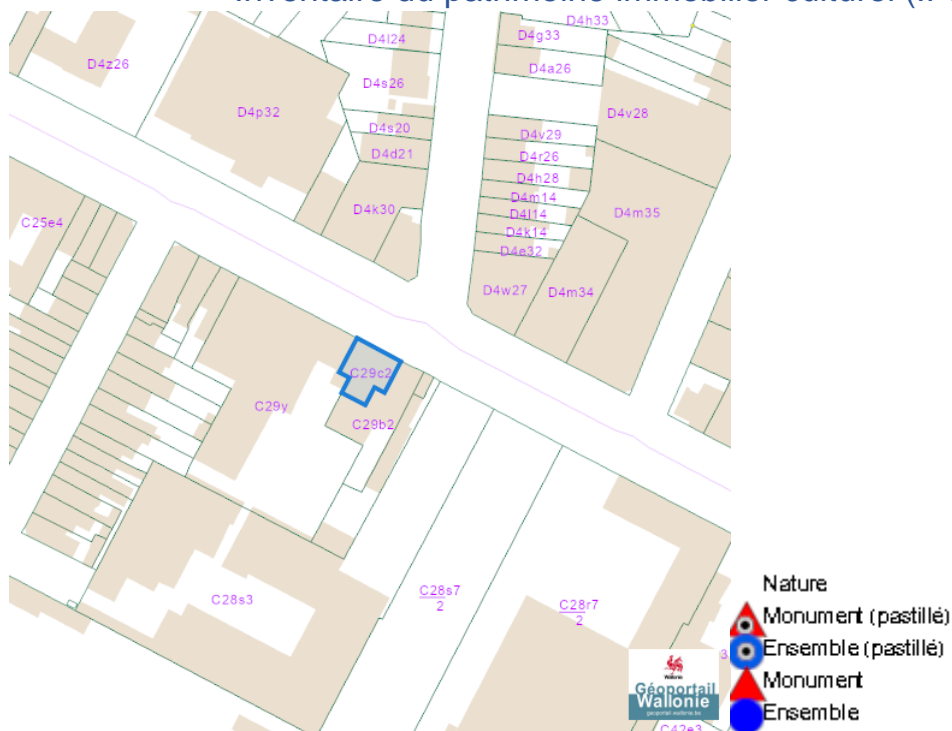
### Patrimoine biens classés et zones de protection



Carte archéologique



Inventaire du patrimoine immobilier culturel (IPIC)

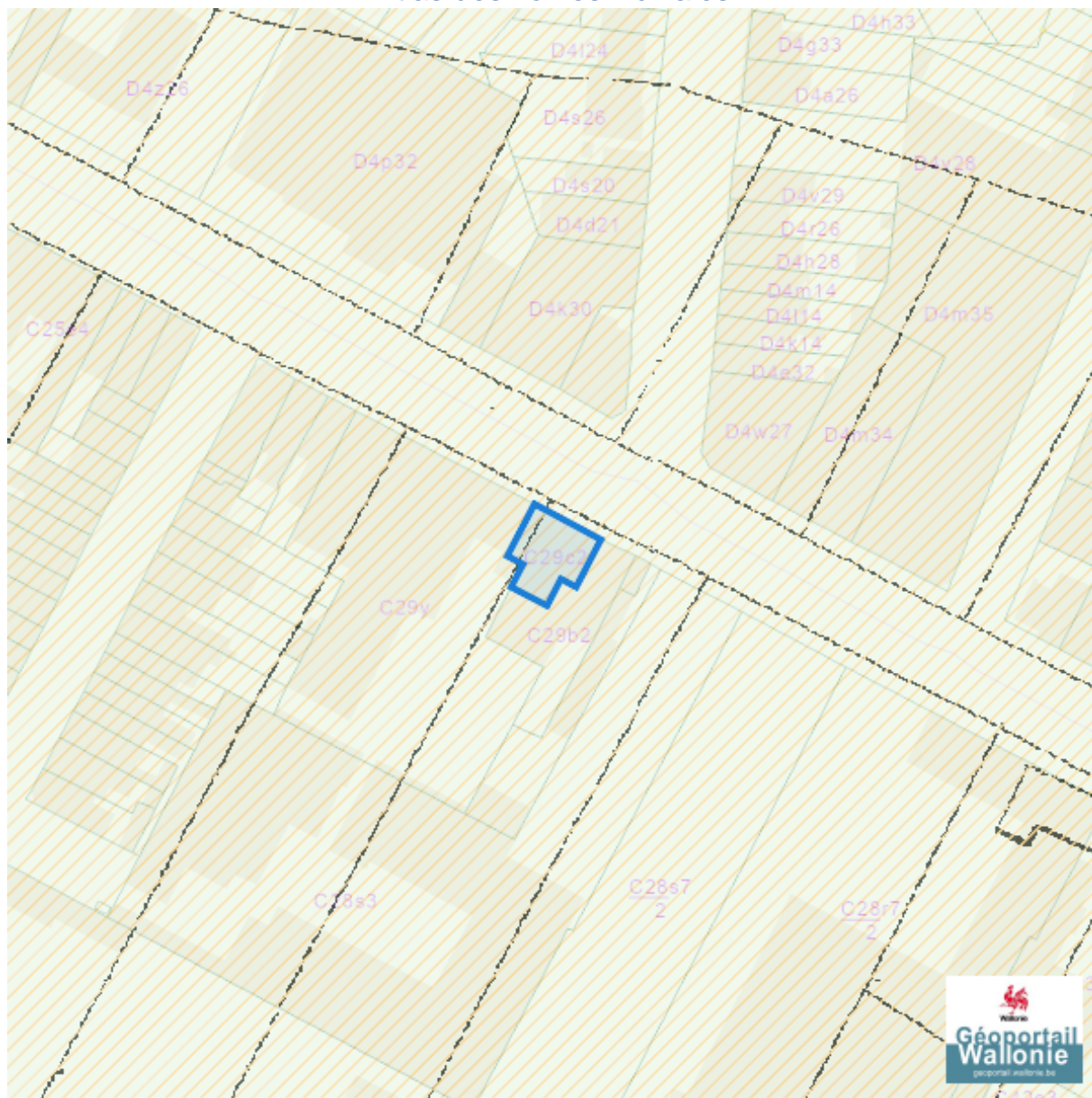


---

Cartes historiques

---

Atlas des voiries vicinales



Dossier: 00-01-2387/001



## Autres cartes

## Réseau routier régional et bornes associées

