

Rue Kéramis (A.1/d.lot.2/) 67/ 69, 7100 La Louvière
Rue Kéramis (C.ss/2/) 67/ 69, 7100 La Louvière

DC à la carte



Rue Kéramis (A.1/d.lot.2/) 67/ 69, 7100 La Louvière

55372D0024/00Y006

Rue Kéramis (C.ss/2/) 67/ 69, 7100 La Louvière

55372D0024/00Y006

Lieu
Environs
Cadastre
Plan régional
Amenagement du territoire
Sol et sous-sol
Eau
Nature
Droit de préemption
Patrimoine immobilier
Cartes historiques
Autres cartes

Dossier: 00-01-3436/002

Rue Kéramis (A.1/d.lot.2/) 67/ 69, 7100 La Louvière
Rue Kéramis (C.ss/2/) 67/ 69, 7100 La Louvière

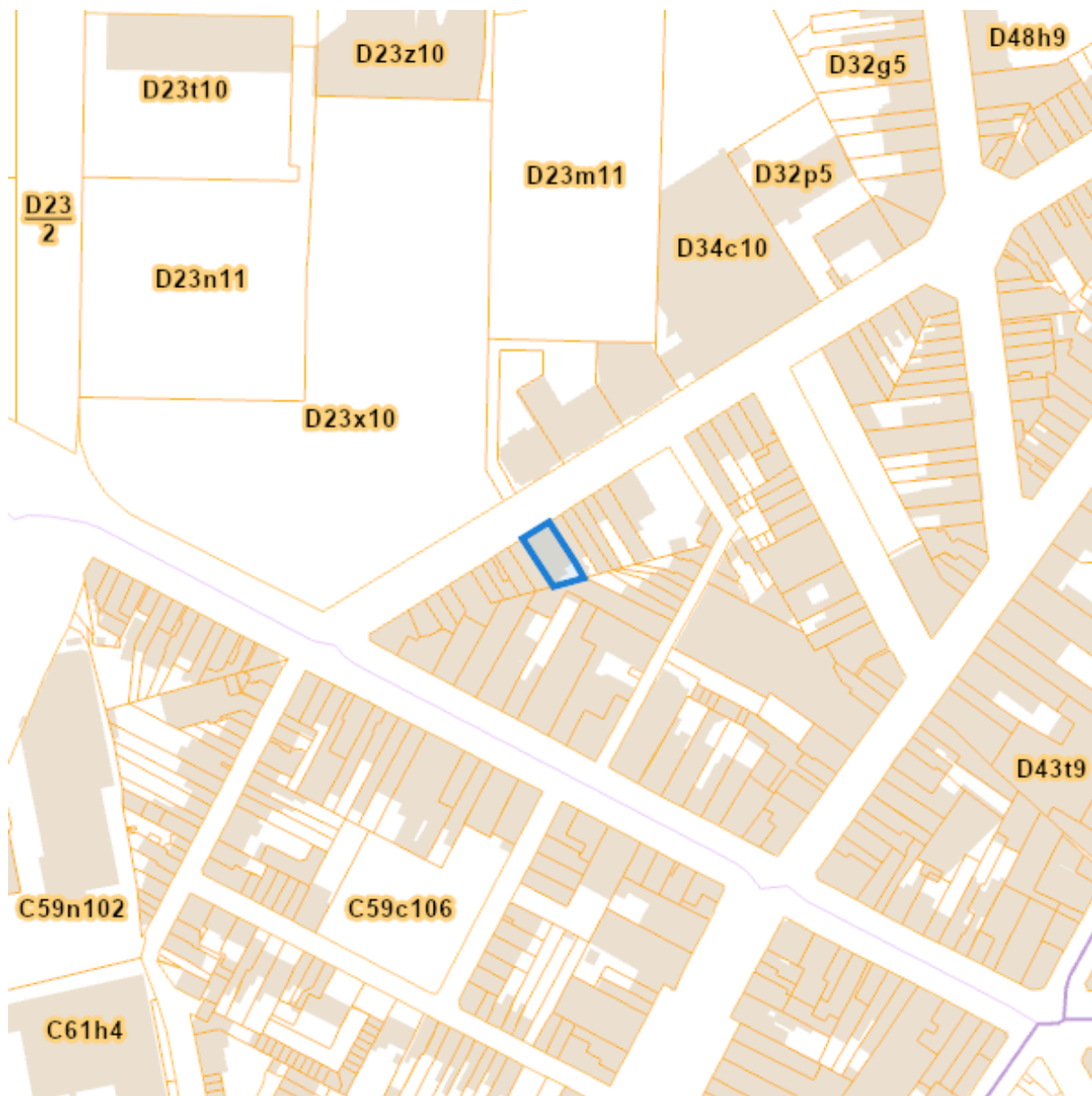
Lieu



Dossier: 00-01-3436/002

Rue Kéramis (A.1/d.lot.2/) 67/ 69, 7100 La Louvière
Rue Kéramis (C.ss/2/) 67/ 69, 7100 La Louvière

Environs

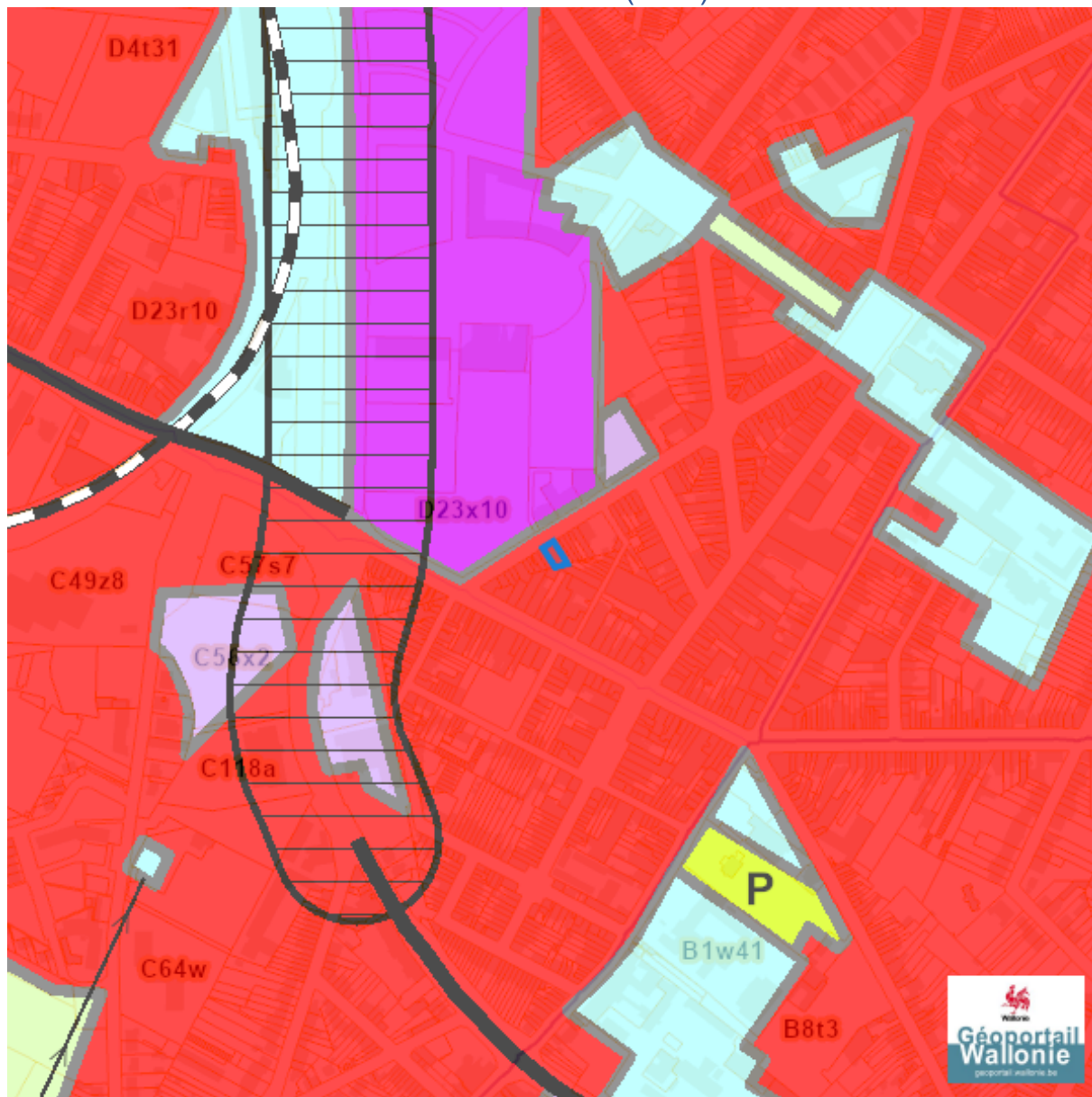


Dossier: 00-01-3436/002

Rue Kéramis (A.1/d.lot.2/) 67/ 69, 7100 La Louvière
Rue Kéramis (C.ss/2/) 67/ 69, 7100 La Louvière

Plan régional





























Plan de secteur (PDS)



Dossier: 00-01-3436/002

Document: DC à la carte - WALFRA - DC
Cartes: 23/04/2026 - s7ftwwos4z414bif8c8la5219cbev564vut5akbc

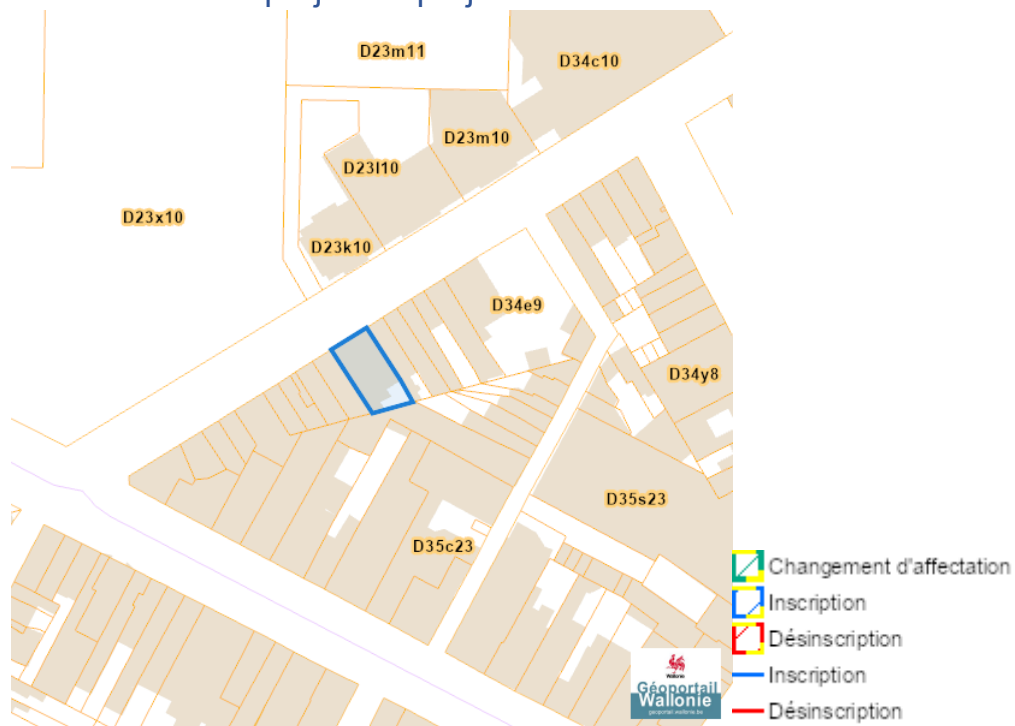
Rue Kéramis (A.1/d.lot.2/) 67/ 69, 7100 La Louvière
 Rue Kéramis (C.ss/2/) 67/ 69, 7100 La Louvière

-  Habitat
-  Habitat à caractère rural
-  Habitat vert
-  Services publics et équipements communautaires
-  Centre d'enfouissement technique
-  Centre d'enfouissement technique désaffecté
-  Loisirs
-  Activité économique mixte
-  Activité économique industrielle
-  Activité économique spécifique Agro-Economique
-  Activité économique spécifique Grande Distribution
-  Activité économique spécifique Risque majeur
-  Dépendances d'extraction
-  Extraction à destination agricole
-  Extraction à destination forestière
-  Extraction à destination espaces verts
-  Extraction à destination zone naturelle
-  Aménagement communal concerté
-  Aménagement communal concerté à caractère économique
-  Enjeu communal
-  Enjeu régional
-  Agricole
-  Forestière
-  Espaces verts
-  Naturelle
-  Parc
-  Eau
-  Non affectée ("zone blanche")

Dossier: 00-01-3436/002

Rue Kéramis (A.1/d.lot.2/) 67/ 69, 7100 La Louvière
Rue Kéramis (C.ss/2/) 67/ 69, 7100 La Louvière

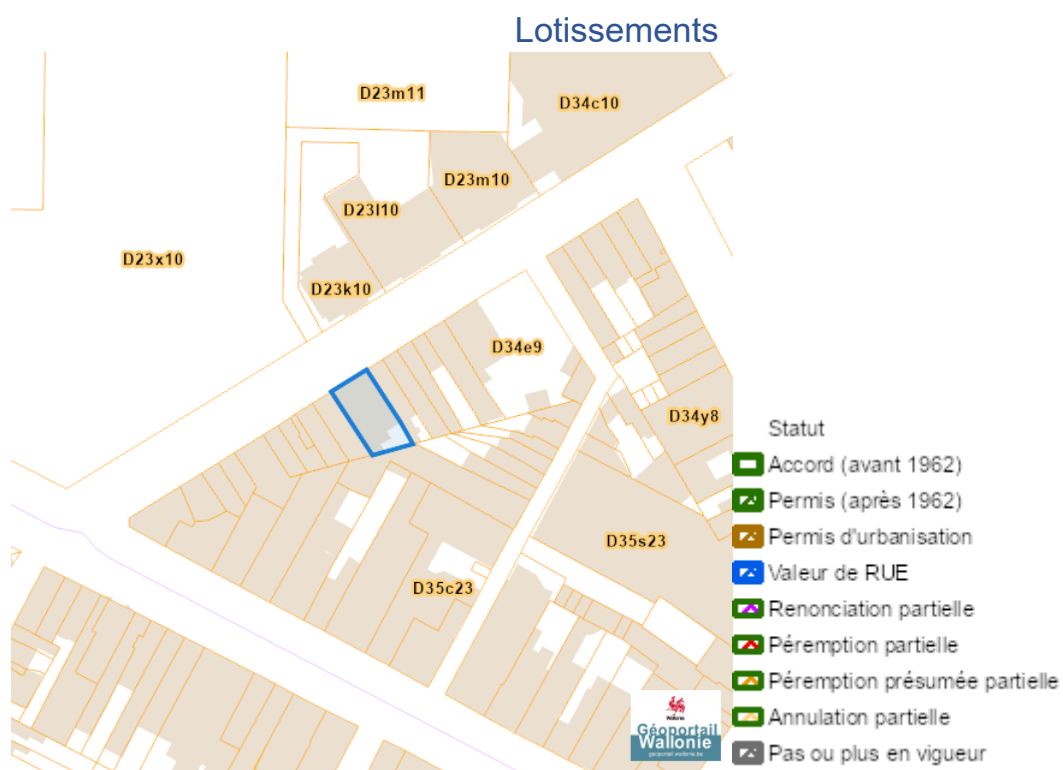
Avant-projets et projets de modification du Plan du Secteur



Dossier: 00-01-3436/002

Rue Kéramis (A.1/d.lot.2/) 67/ 69, 7100 La Louvière
 Rue Kéramis (C.ss/2/) 67/ 69, 7100 La Louvière

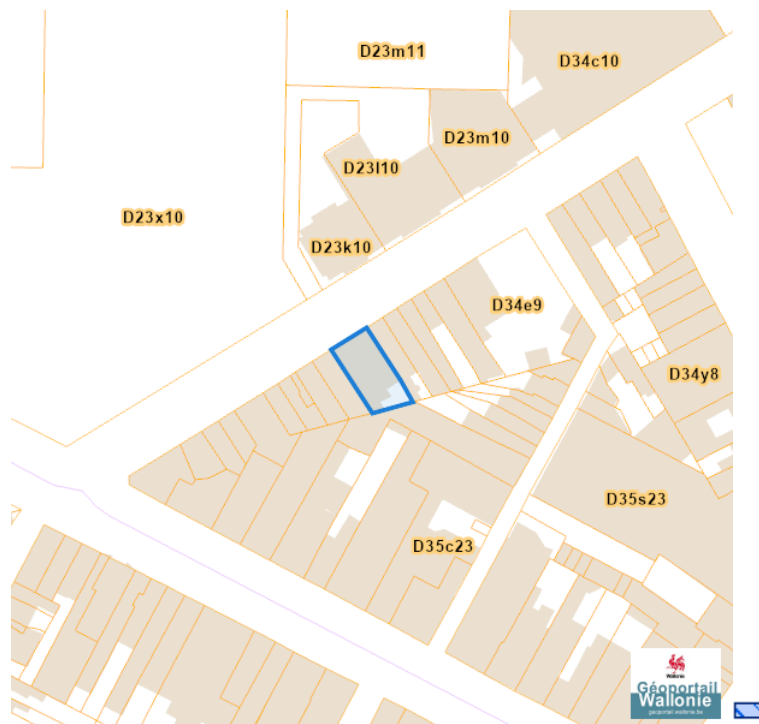
Aménagement du territoire



Dossier: 00-01-3436/002

Rue Kéramis (A.1/d.lot.2/) 67/ 69, 7100 La Louvière
 Rue Kéramis (C.ss/2/) 67/ 69, 7100 La Louvière

Périmètres de remembrement urbain (PRU)



Périmètres de reconnaissance économique (PRE)

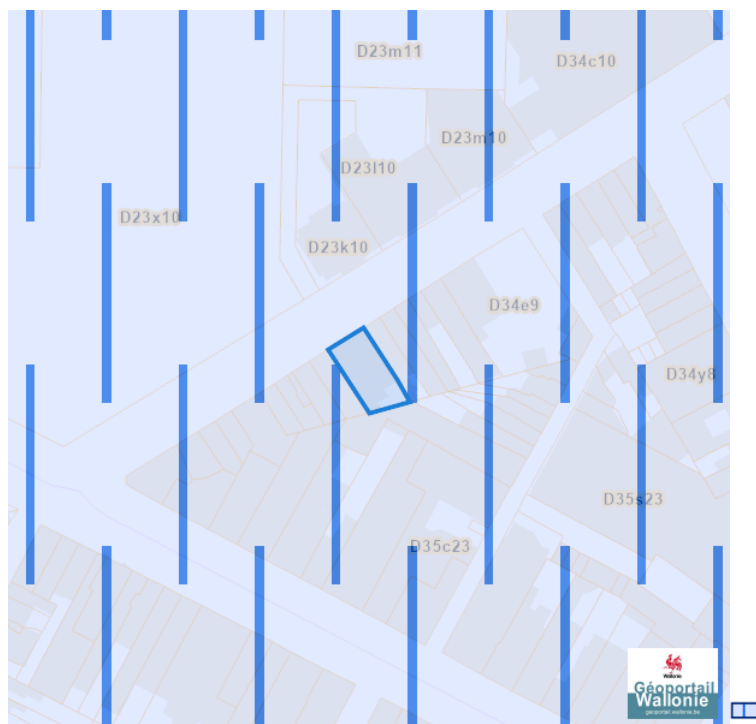


Dossier: 00-01-3436/002

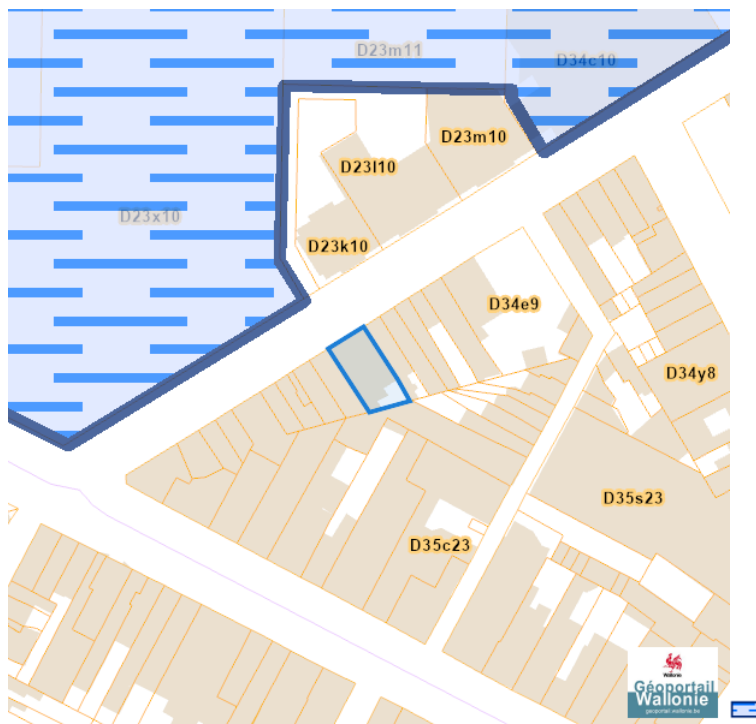
Rue Kéramis (A.1/d.lot.2/) 67/ 69, 7100 La Louvière

Rue Kéramis (C.ss/2/) 67/ 69, 7100 La Louvière

Périmètres de rénovation urbaine



Périmètres de revitalisation urbaine



Dossier: 00-01-3436/002

Rue Kéramis (A.1/d.lot.2/) 67/ 69, 7100 La Louvière
 Rue Kéramis (C.ss/2/) 67/ 69, 7100 La Louvière

Schéma d'Orientation Local (SOL)

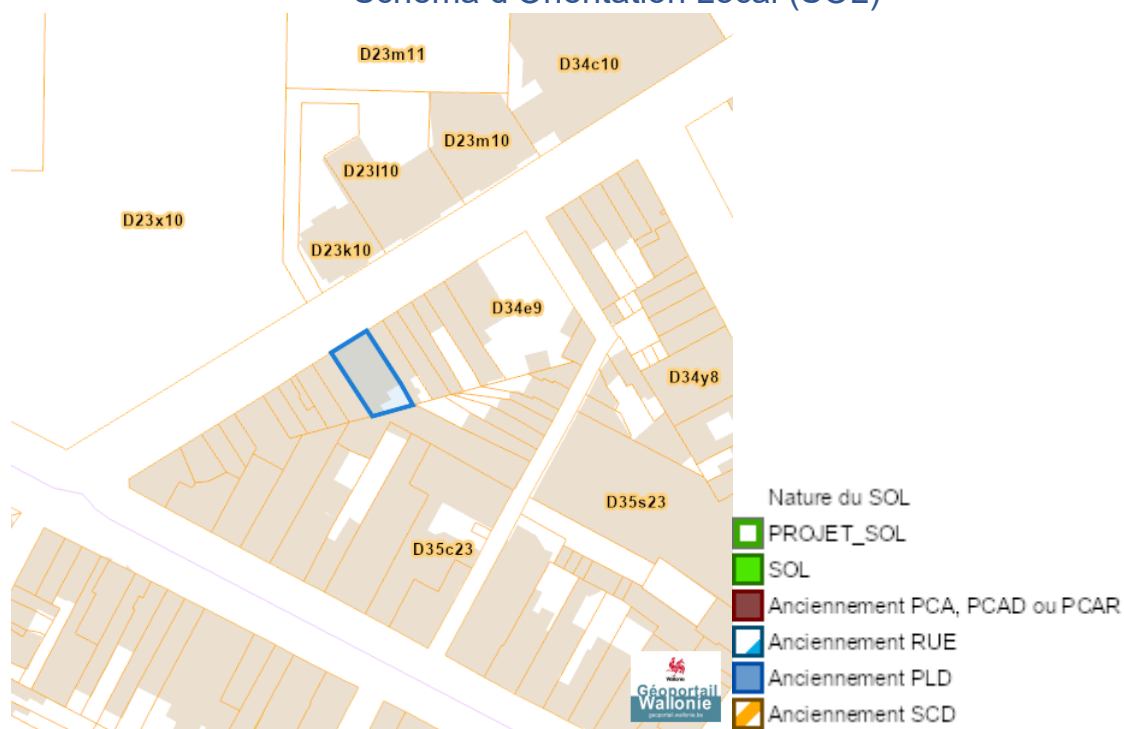


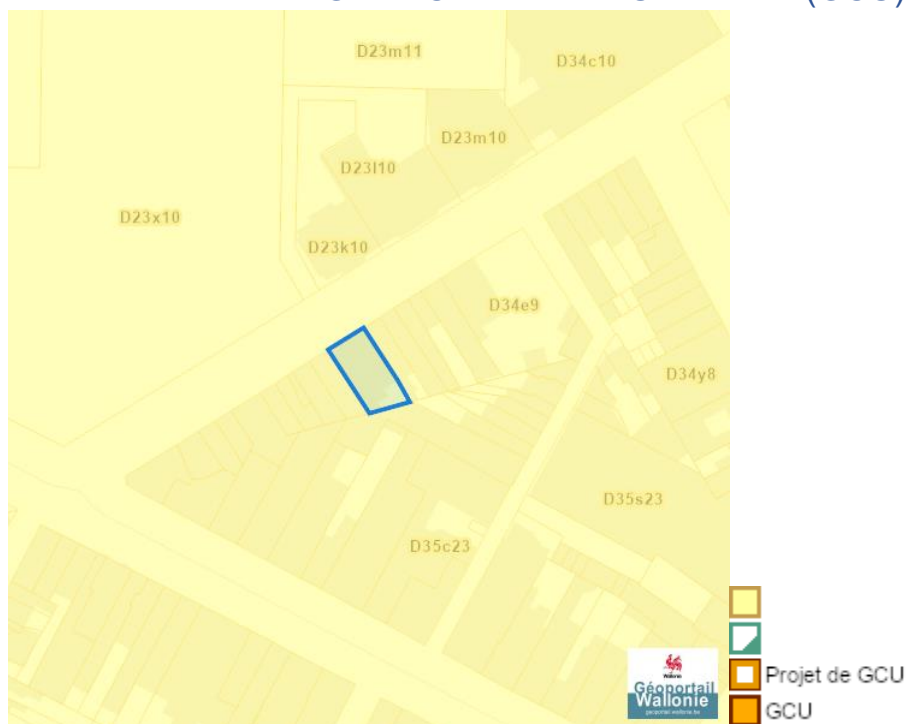
Schéma de Développement Communal (SDC)



Dossier: 00-01-3436/002

Rue Kéramis (A.1/d.lot.2/) 67/ 69, 7100 La Louvière
 Rue Kéramis (C.ss/2/) 67/ 69, 7100 La Louvière

Guide Communal d'Urbanisme (GCU)



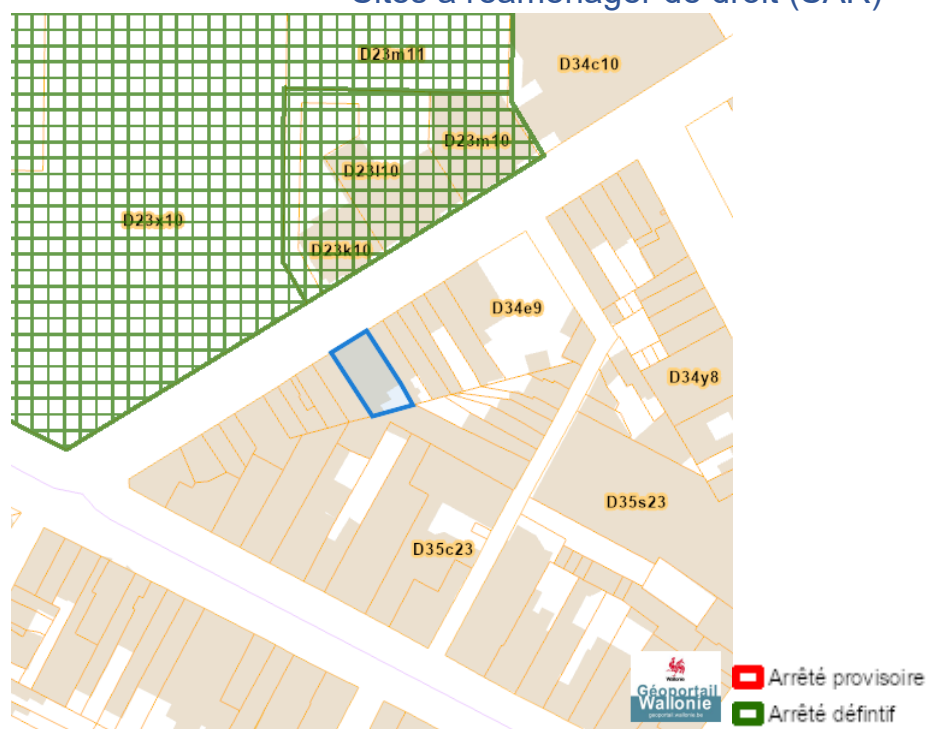
Guide Régional d'Urbanisme (GRU)



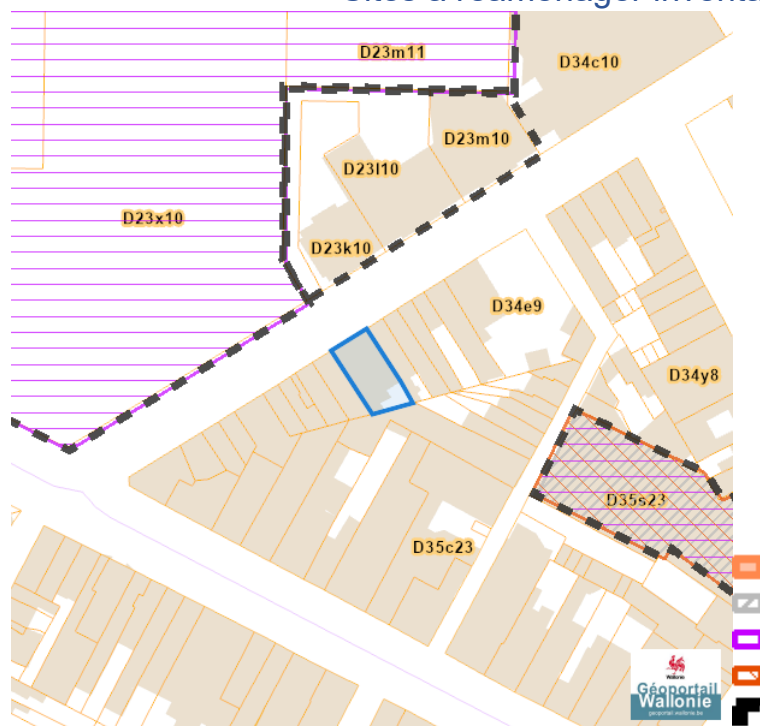
Dossier: 00-01-3436/002

Rue Kéramis (A.1/d.lot.2/) 67/ 69, 7100 La Louvière
Rue Kéramis (C.ss/2/) 67/ 69, 7100 La Louvière

Sites à réaménager de droit (SAR)



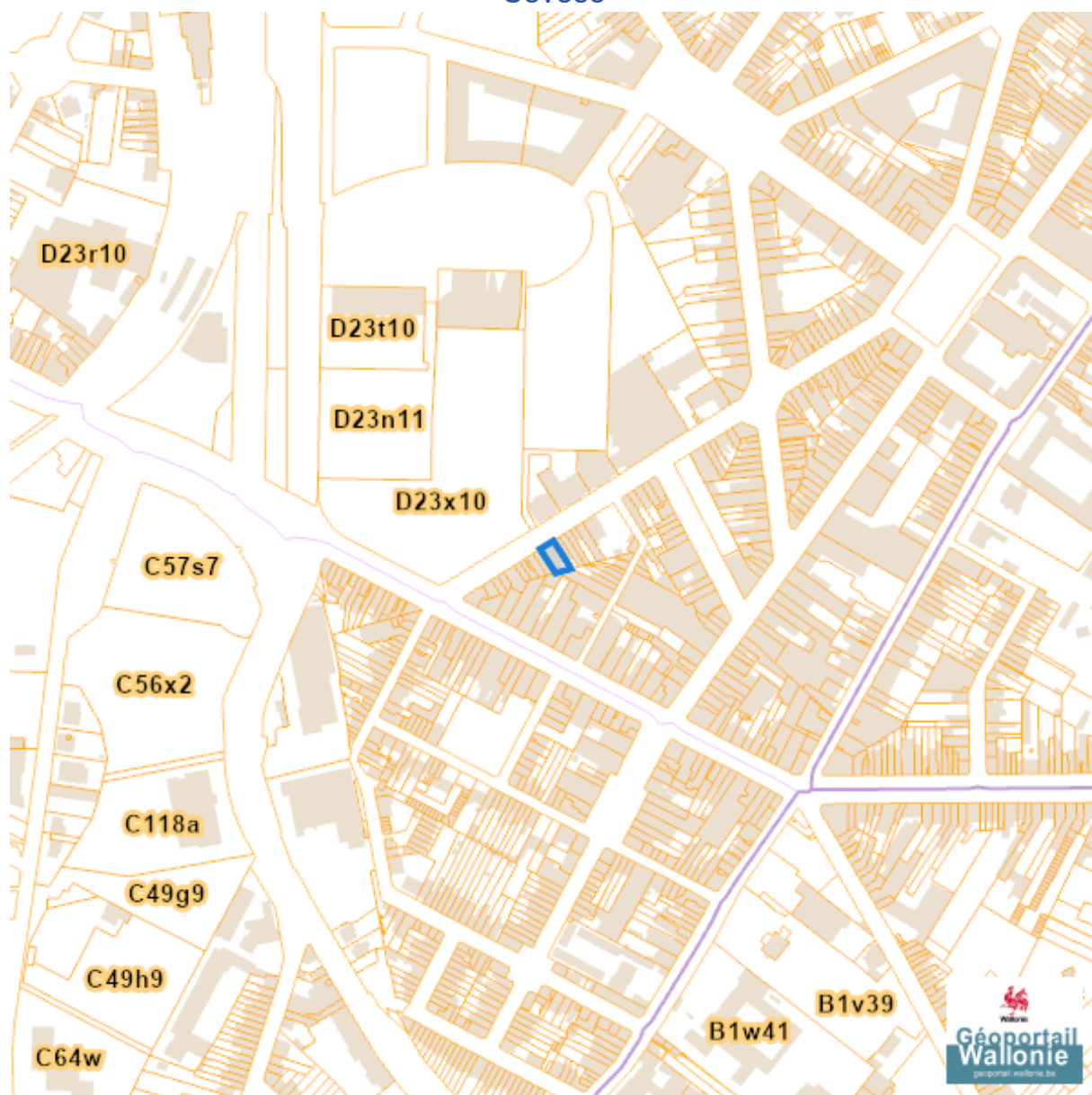
Sites à réaménager inventaire (ISA)



Dossier: 00-01-3436/002

Rue Kéramis (A.1/d.lot.2/) 67/ 69, 7100 La Louvière
 Rue Kéramis (C.ss/2/) 67/ 69, 7100 La Louvière

Seveso



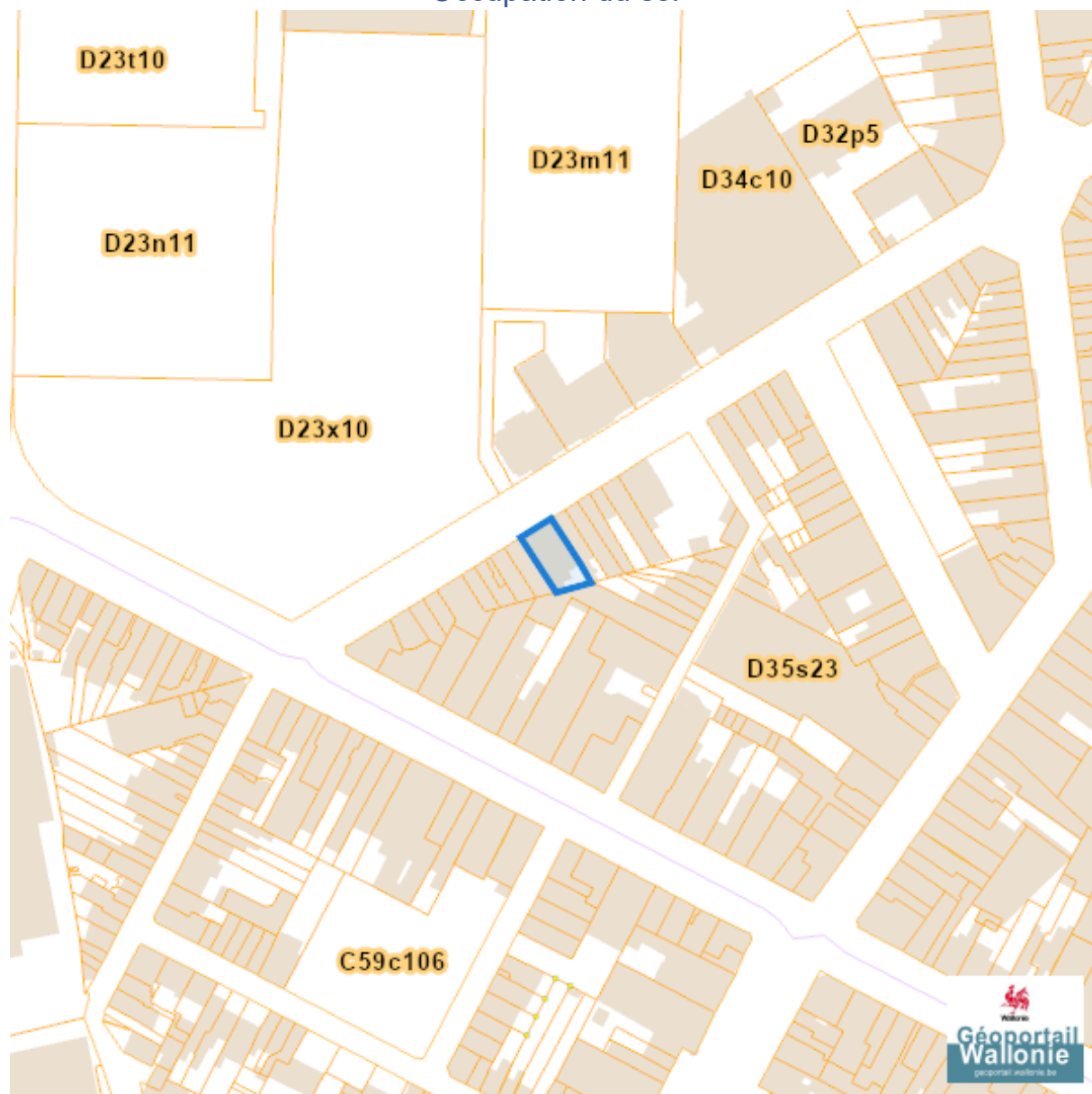
- Zone vulnérable basée sur un risque de probabilité d'effets dangereux supérieure à E-5 et sur une distance de 100m autour du site SEVESO
- Zone vulnérable basée sur un risque de probabilité d'effets dangereux comprise entre E-5 et E-6 et sur une distance de 200m autour du site SEVESO
- Zone vulnérable basée sur une courbe provisoire de risque et sur une distance de 200m autour du site SEVESO
- Seuil SEVESO
- Petits seuils SEVESO
- Grands seuils SEVESO
- Seuil SEVESO
- Petits seuils SEVESO
- Grands seuils SEVESO

Dossier: 00-01-3436/002

Rue Kéramis (A.1/d.lot.2/) 67/ 69, 7100 La Louvière
Rue Kéramis (C.ss/2/) 67/ 69, 7100 La Louvière

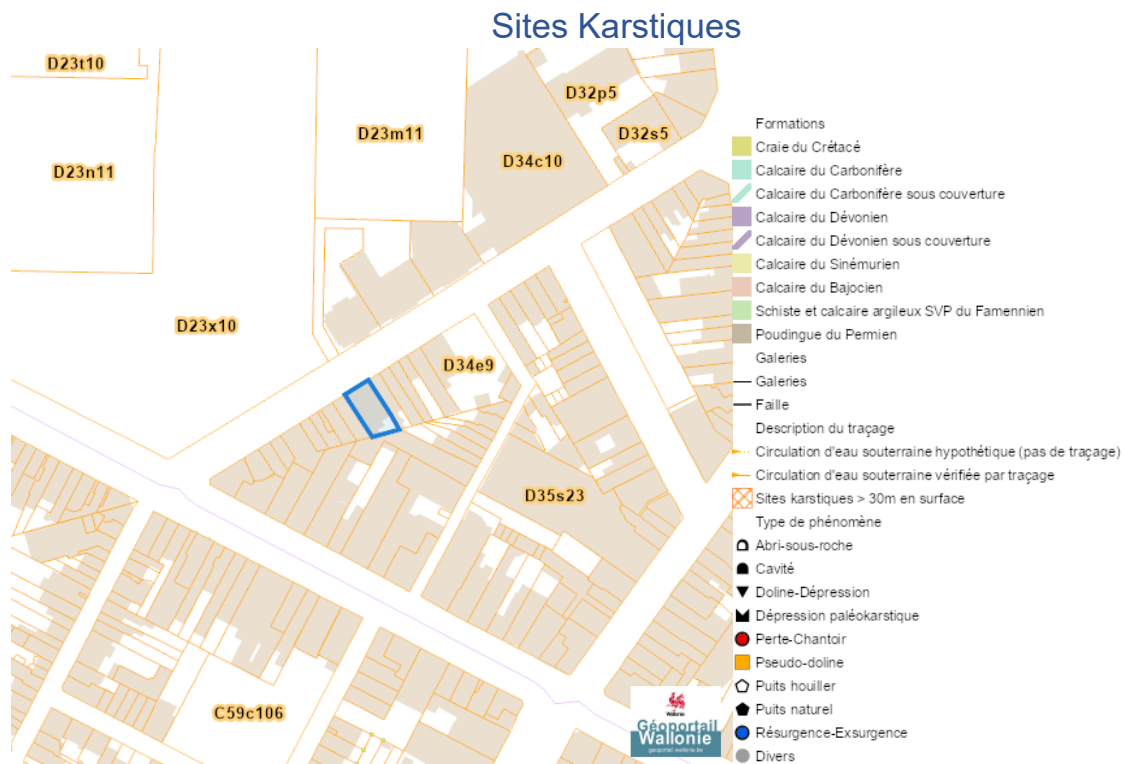
Sol et sous-sol

Occupation du sol



Dossier: 00-01-3436/002

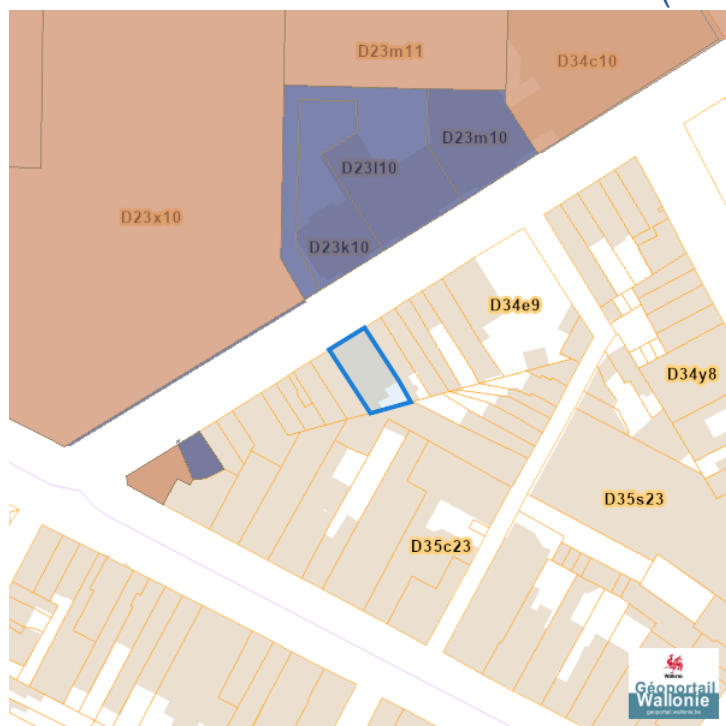
Rue Kéramis (A.1/d.lot.2/) 67/ 69, 7100 La Louvière
 Rue Kéramis (C.ss/2/) 67/ 69, 7100 La Louvière



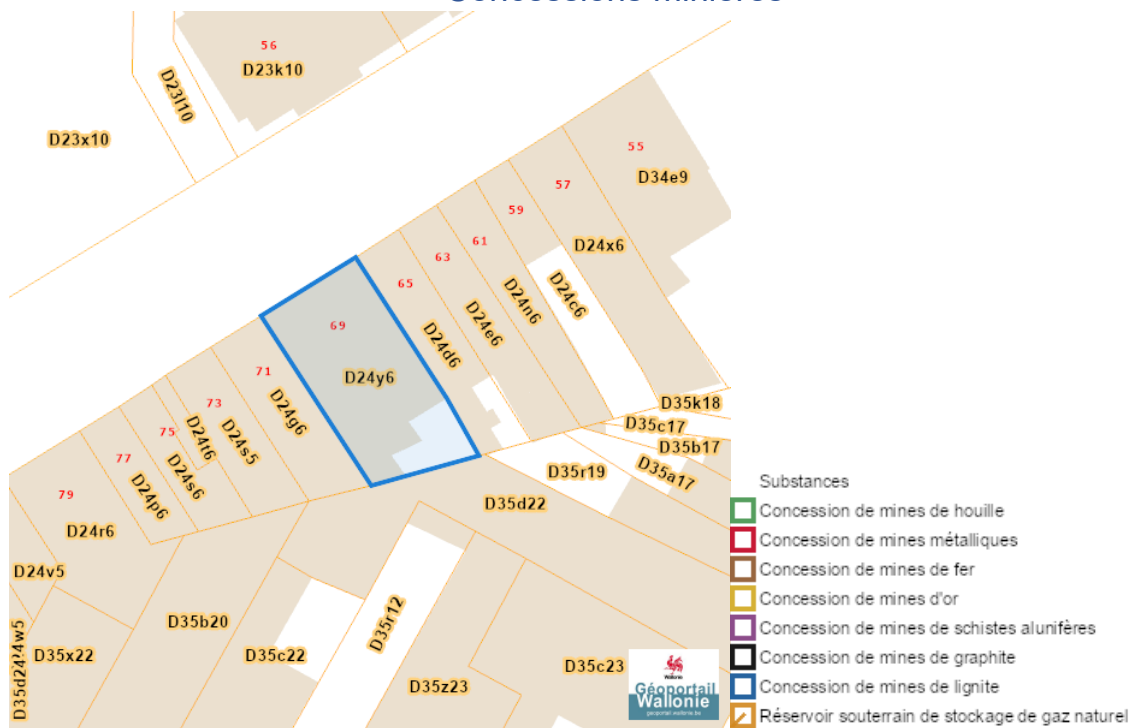
Dossier: 00-01-3436/002

Rue Kéramis (A.1/d.lot.2/) 67/ 69, 7100 La Louvière
 Rue Kéramis (C.ss/2/) 67/ 69, 7100 La Louvière

Etat des sols (BDES)



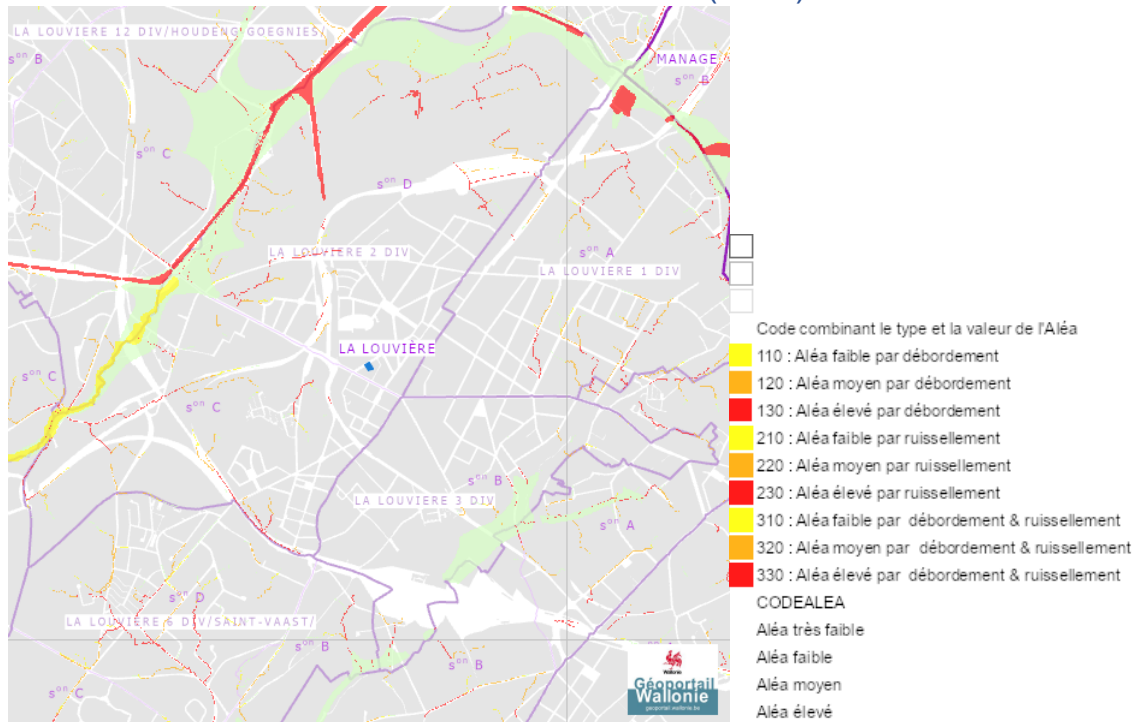
Concessions minières



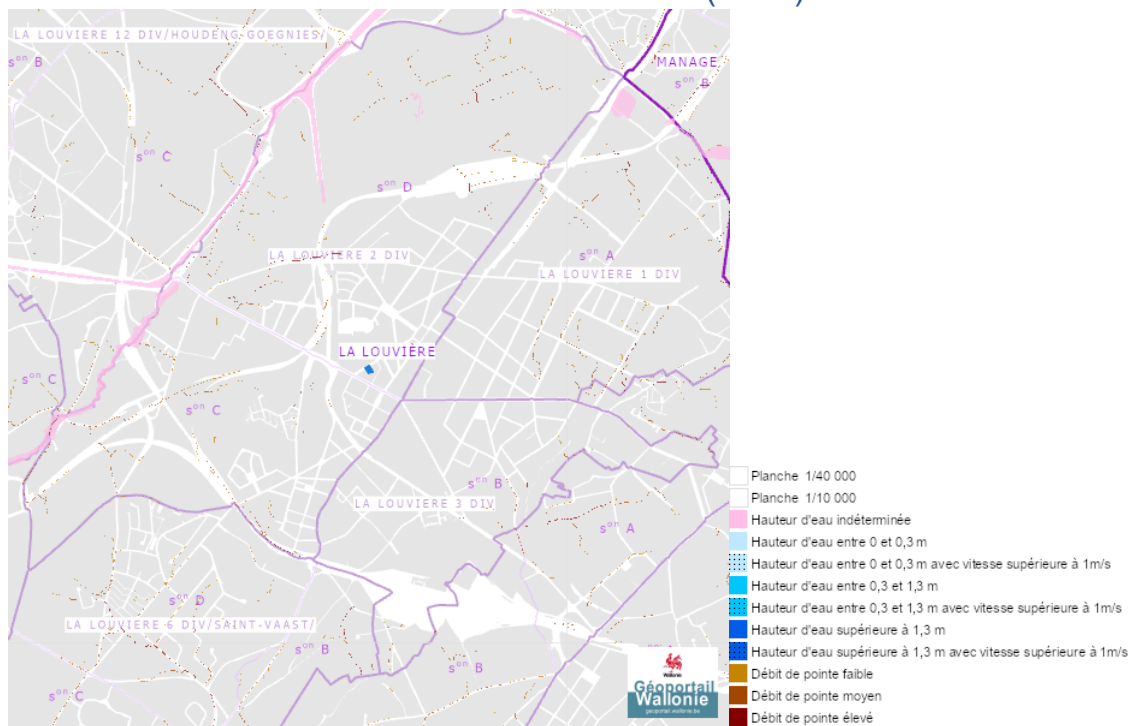
Dossier: 00-01-3436/002

Eau

Alea d' inondation (2021)

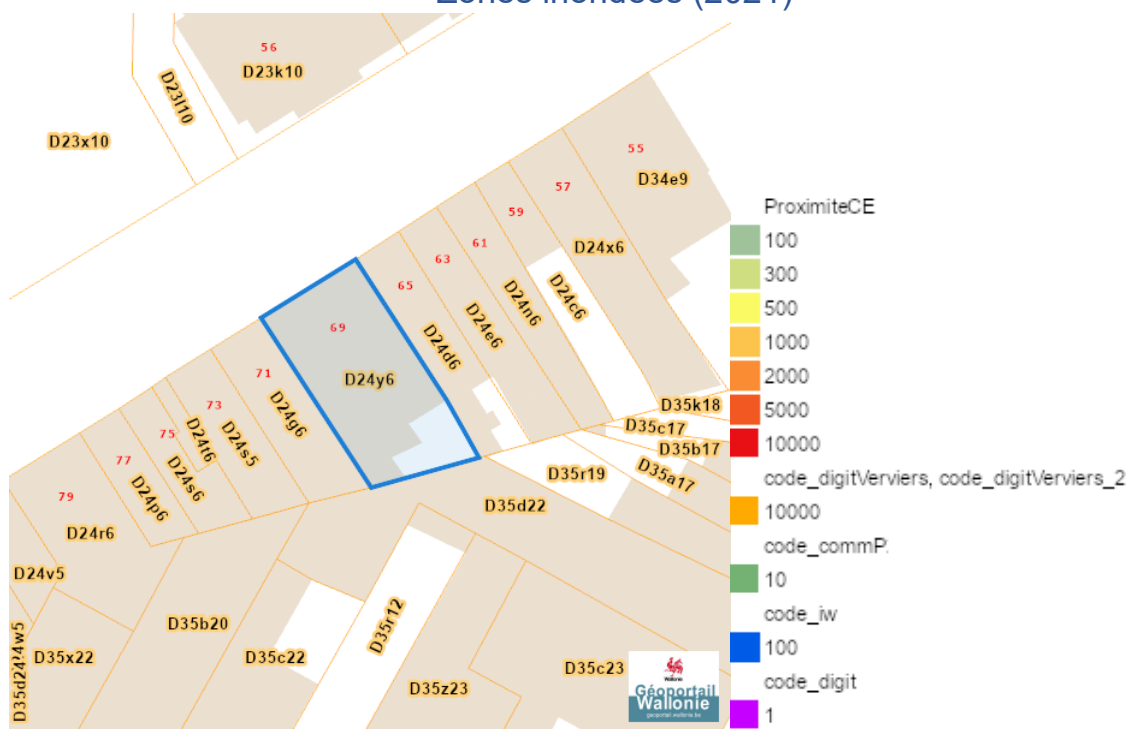


Zones inondables (2021)

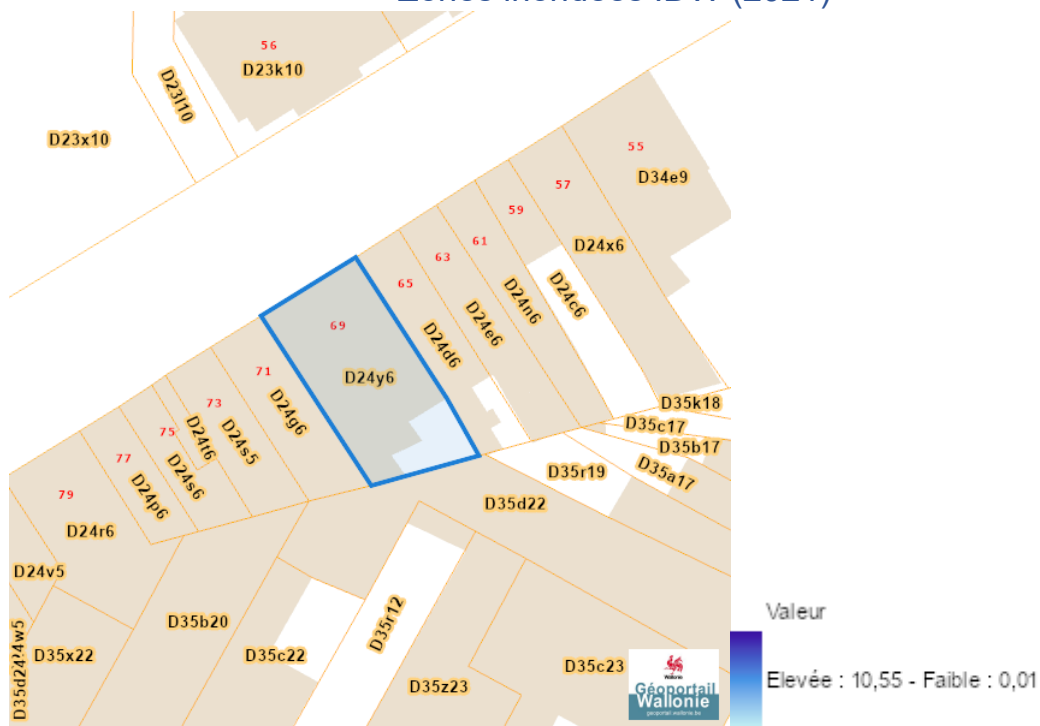


Rue Kéramis (A.1/d.lot.2/) 67/ 69, 7100 La Louvière
 Rue Kéramis (C.ss/2/) 67/ 69, 7100 La Louvière

Zones inondees (2021)



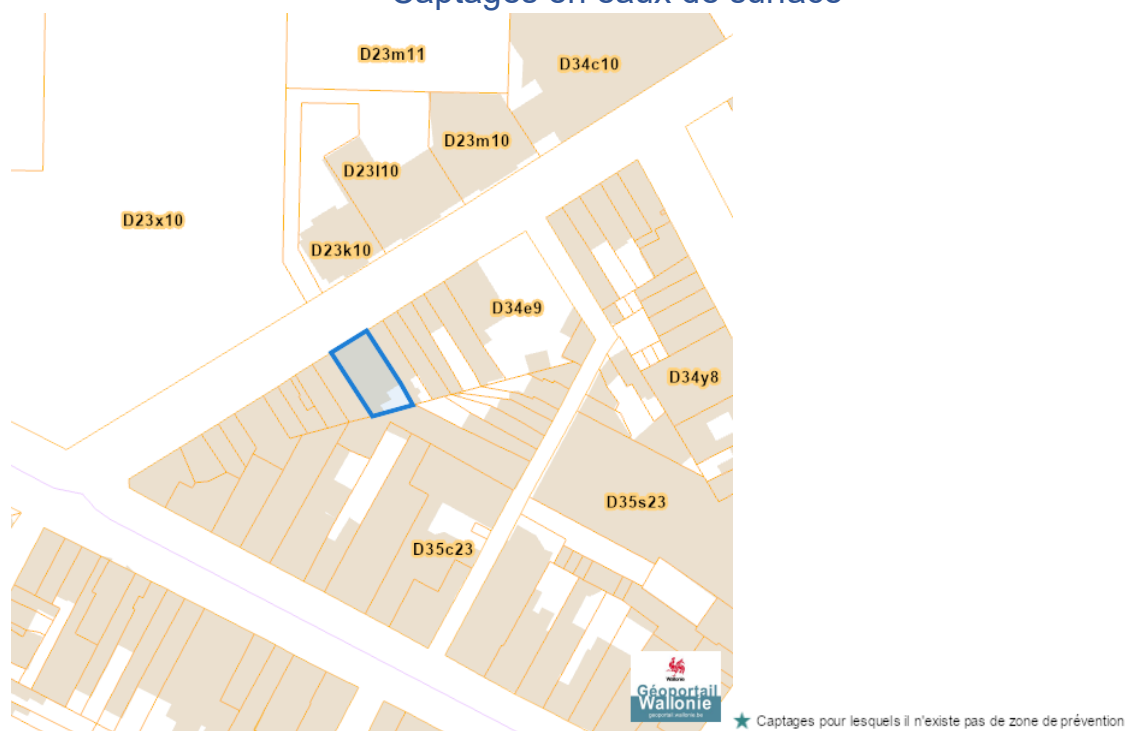
Zones inondees IDW (2021)



Dossier: 00-01-3436/002

Rue Kéramis (A.1/d.lot.2/) 67/ 69, 7100 La Louvière
 Rue Kéramis (C.ss/2/) 67/ 69, 7100 La Louvière

Captages en eaux de surface



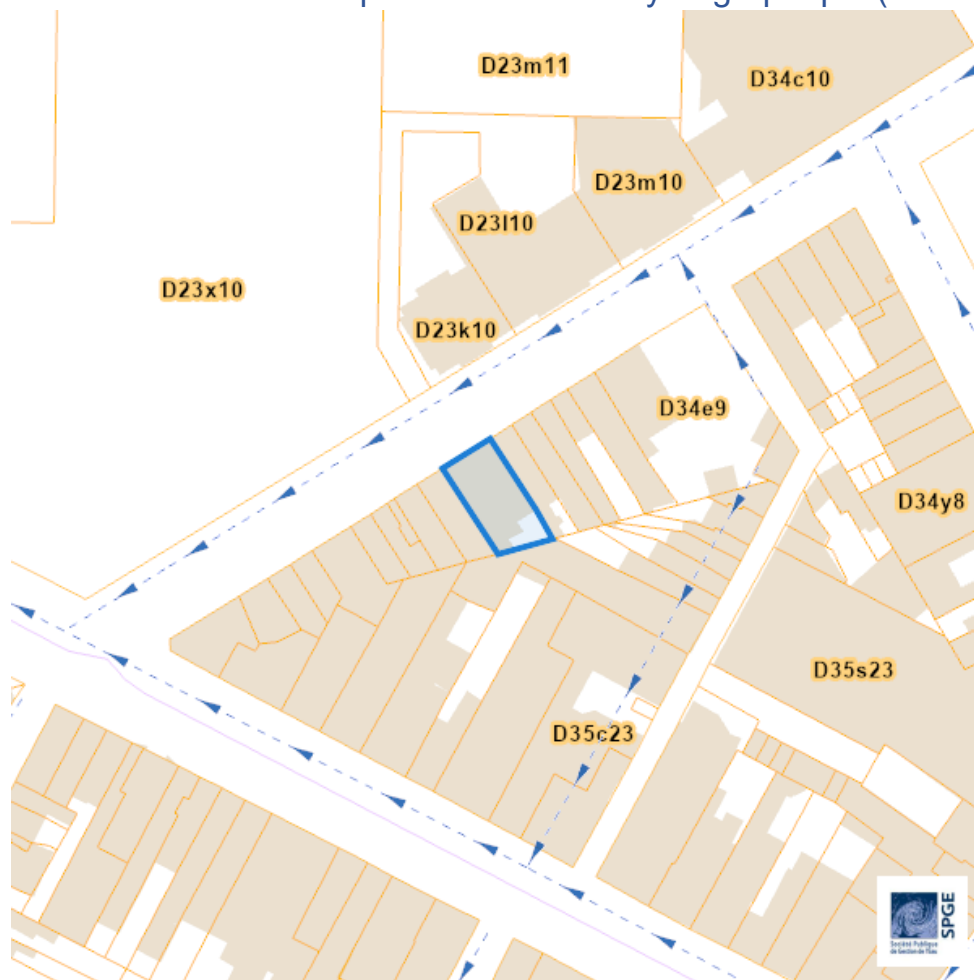
Captages en eaux souterraines



Dossier: 00-01-3436/002

Rue Kéramis (A.1/d.lot.2/) 67/ 69, 7100 La Louvière
Rue Kéramis (C.ss/2/) 67/ 69, 7100 La Louvière

Plan d'Assainissement par Sous-bassin Hydrographique (PASH)



Dossier: 00-01-3436/002

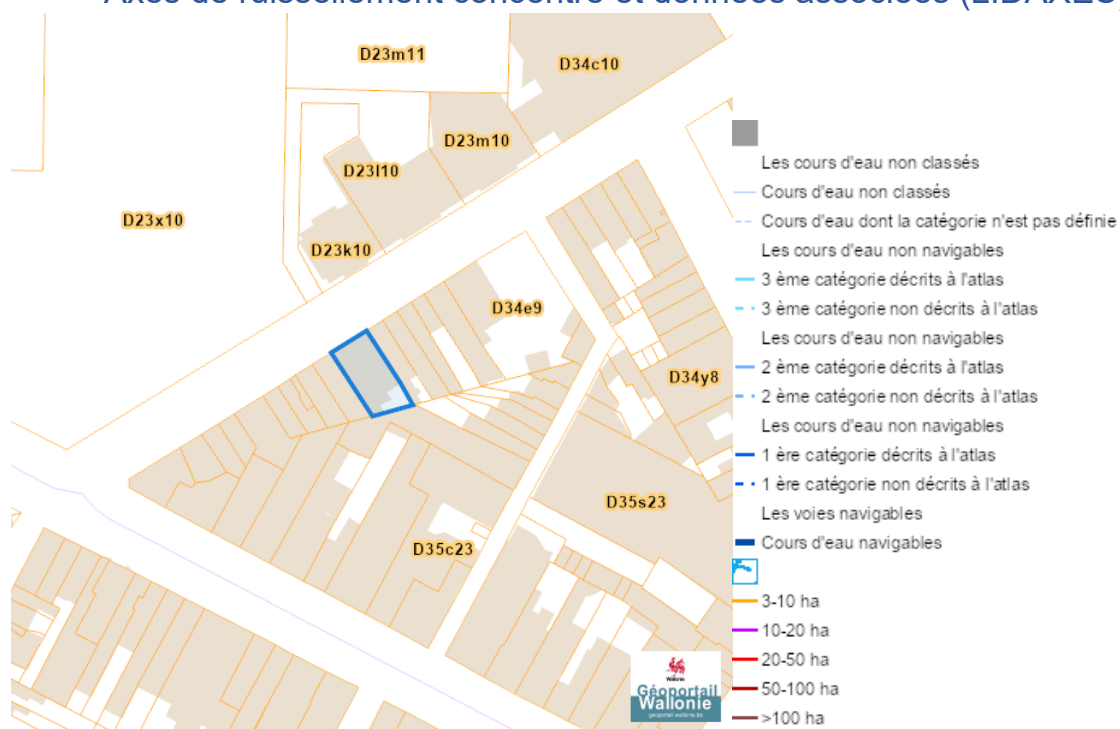
Rue Kéramis (A.1/d.lot.2/) 67/ 69, 7100 La Louvière
 Rue Kéramis (C.ss/2/) 67/ 69, 7100 La Louvière

-  Existant
-  En construction
-  A l'étude
-  A déclasser
-  Hors Wallonie
-  Egout gravitaire - Existant (localisation vérifiée)
-  Egout gravitaire - Existant (schématique, localisation à vérifier)
-  Egout gravitaire - En construction
-  Egout gravitaire - A l'étude
-  Egout gravitaire - Existence à vérifier auprès de la commune
-  Egout sous pression - Existant (localisation vérifiée)
-  Egout sous pression - Existant (schématique, localisation à vérifier)
-  Egout sous pression - En construction
-  Egout sous pression - A l'étude
-  Egout sous pression - Existence à vérifier auprès de la commune
-  Strictement eaux usées
-  Strictement eaux claires
-  Unitaire (eaux usées et claires)
-  Collecteur gravitaire - Existant (localisation vérifiée)
-  Collecteur gravitaire - Existant (schématique, localisation à vérifier)
-  Collecteur gravitaire - En construction
-  Collecteur gravitaire - A l'étude
-  Collecteur sous-pression - Existant (localisation vérifiée)
-  Collecteur sous-pression - Existant (schématique, localisation à vérifier)
-  Collecteur sous-pression - En construction
-  Collecteur sous-pression - A l'étude

Dossier: 00-01-3436/002

Rue Kéramis (A.1/d.lot.2/) 67/ 69, 7100 La Louvière
 Rue Kéramis (C.ss/2/) 67/ 69, 7100 La Louvière

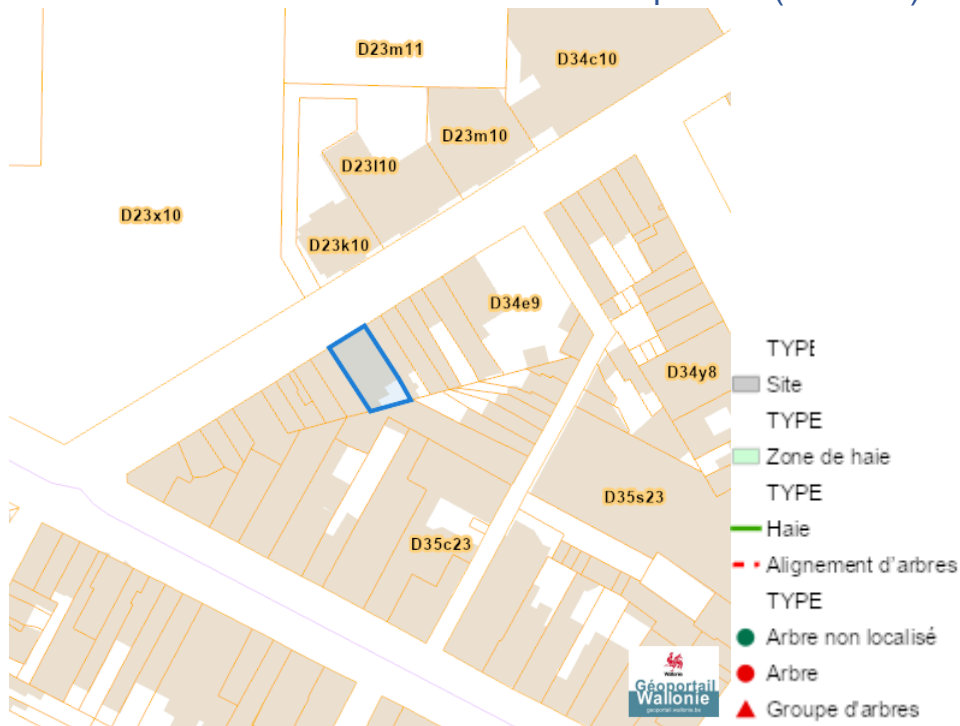
Axes de ruissellement concentré et données associées (LIDAXES)



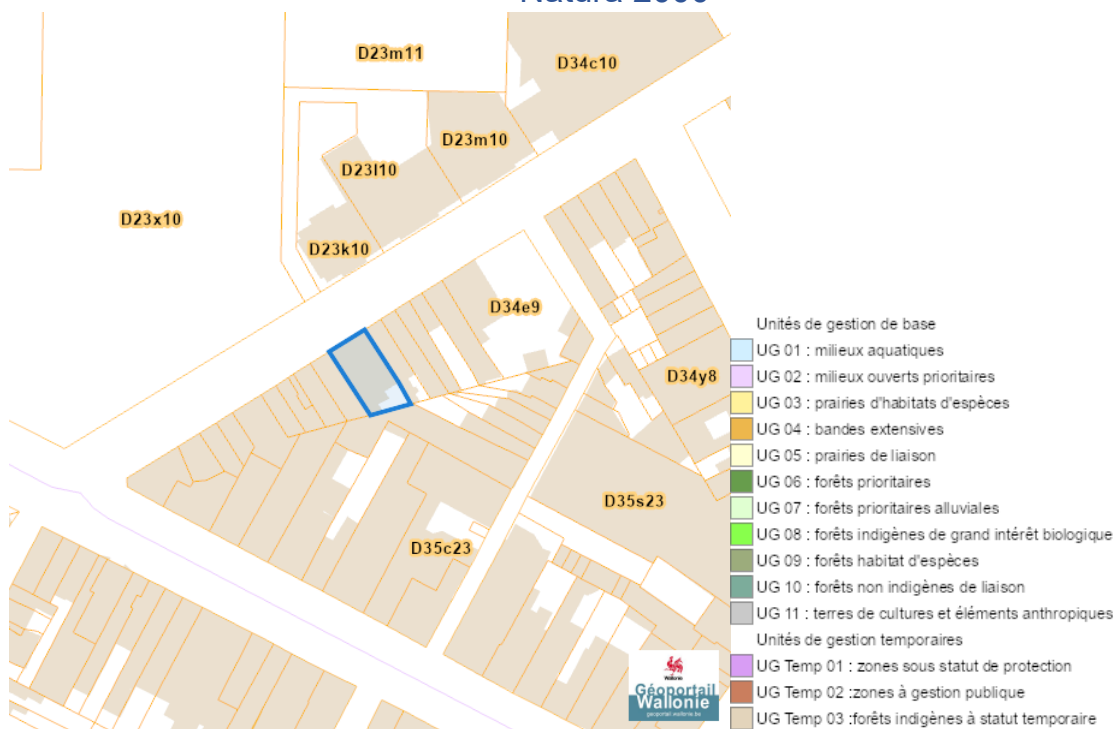
Dossier: 00-01-3436/002

Nature

Arbres et haies remarquables (AHREM)

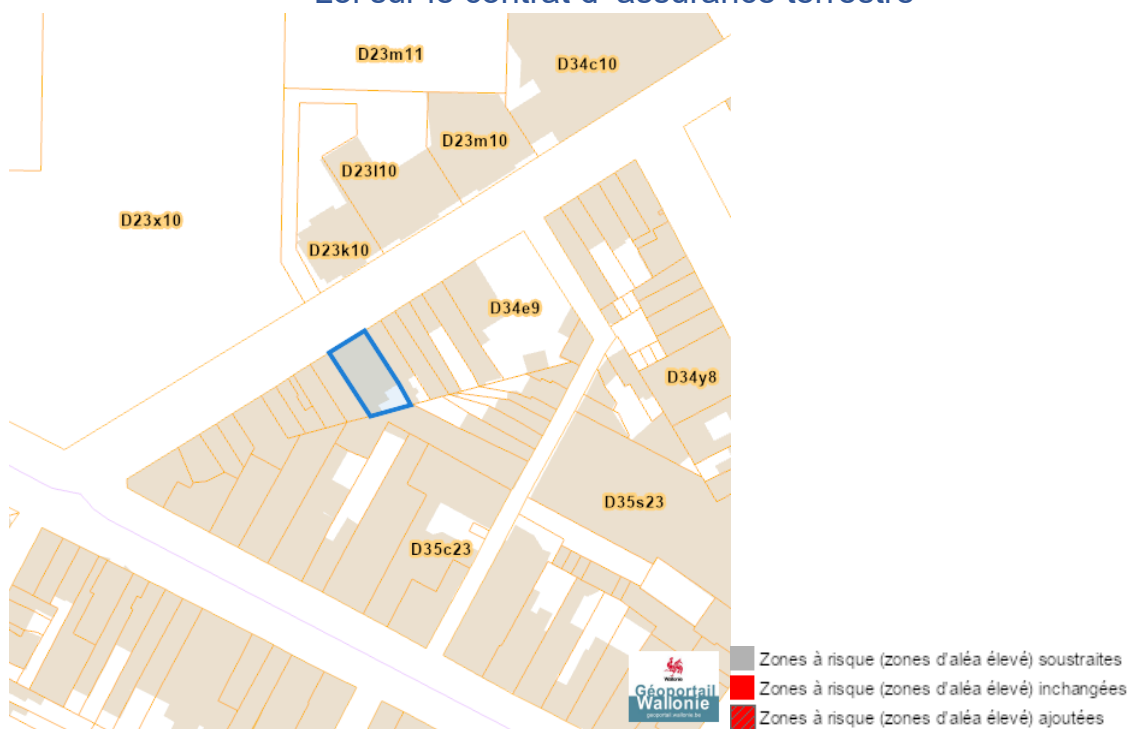


Natura 2000

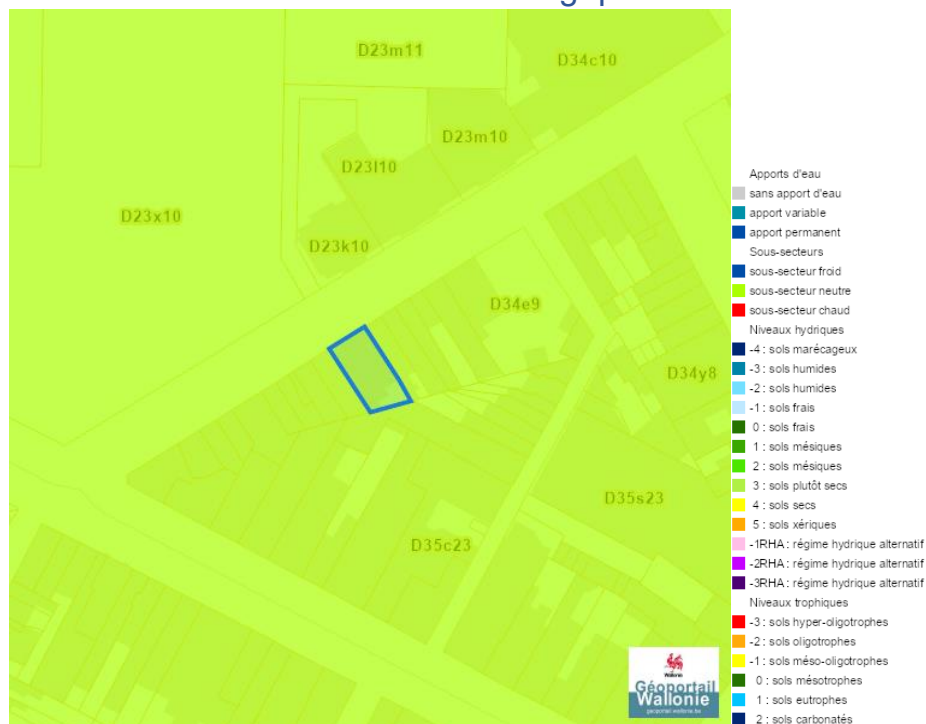


Rue Kéramis (A.1/d.lot.2/) 67/ 69, 7100 La Louvière
 Rue Kéramis (C.ss/2/) 67/ 69, 7100 La Louvière

Loi sur le contrat d'assurance terrestre

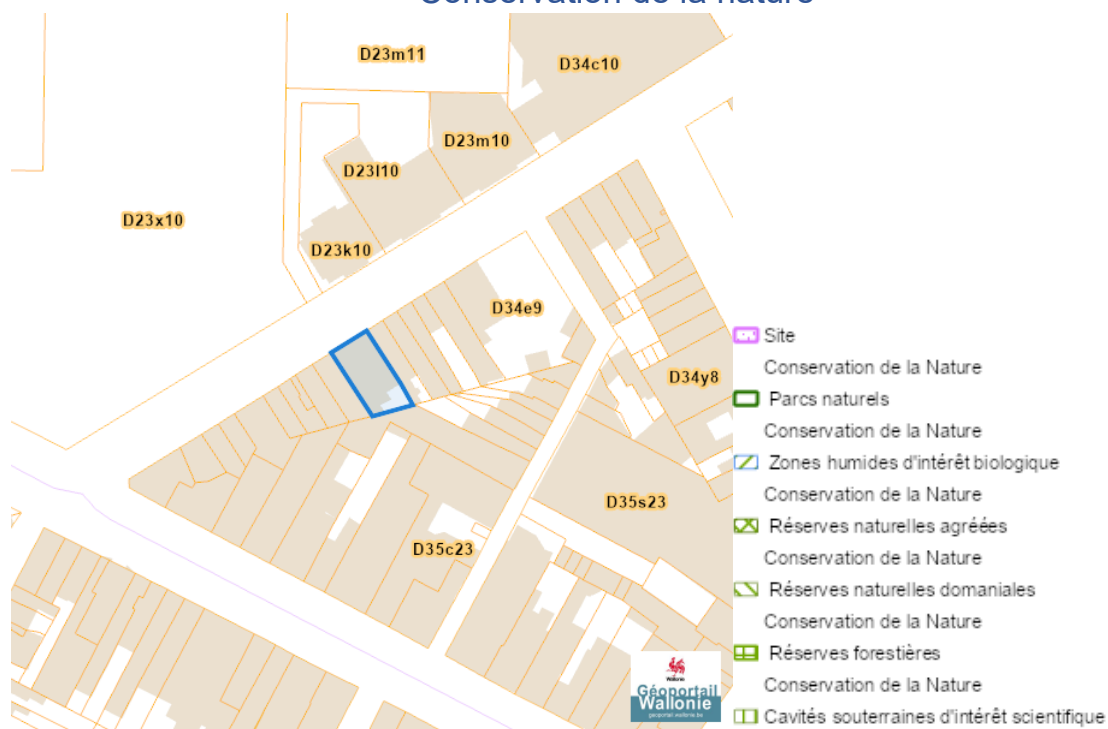


Fichier écologique des essences

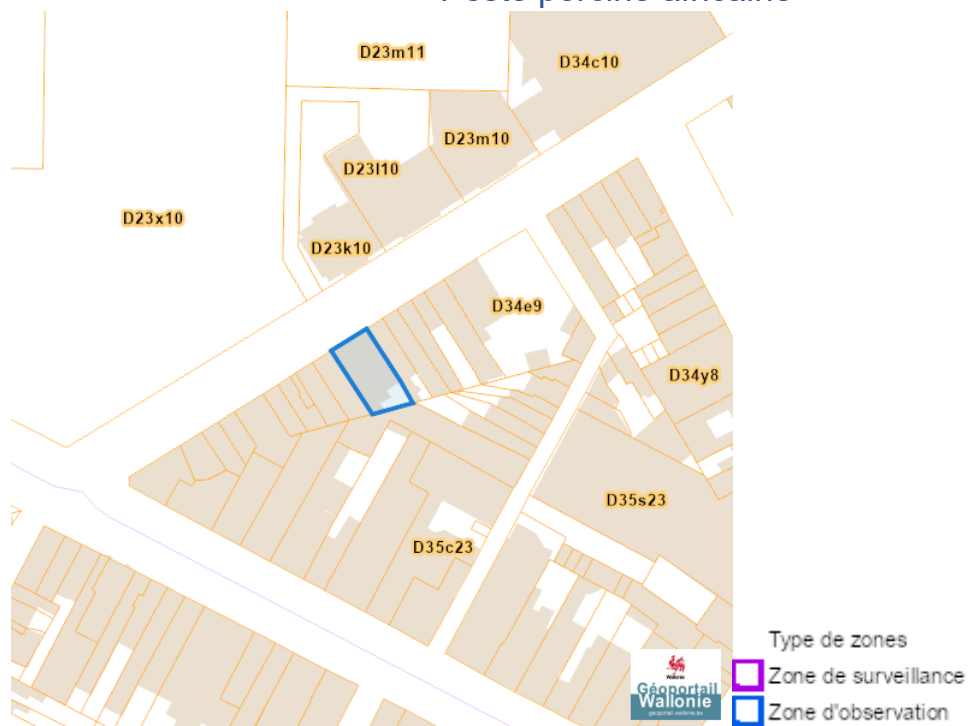


Rue Kéramis (A.1/d.lot.2/) 67/ 69, 7100 La Louvière
 Rue Kéramis (C.ss/2/) 67/ 69, 7100 La Louvière

Conservation de la nature



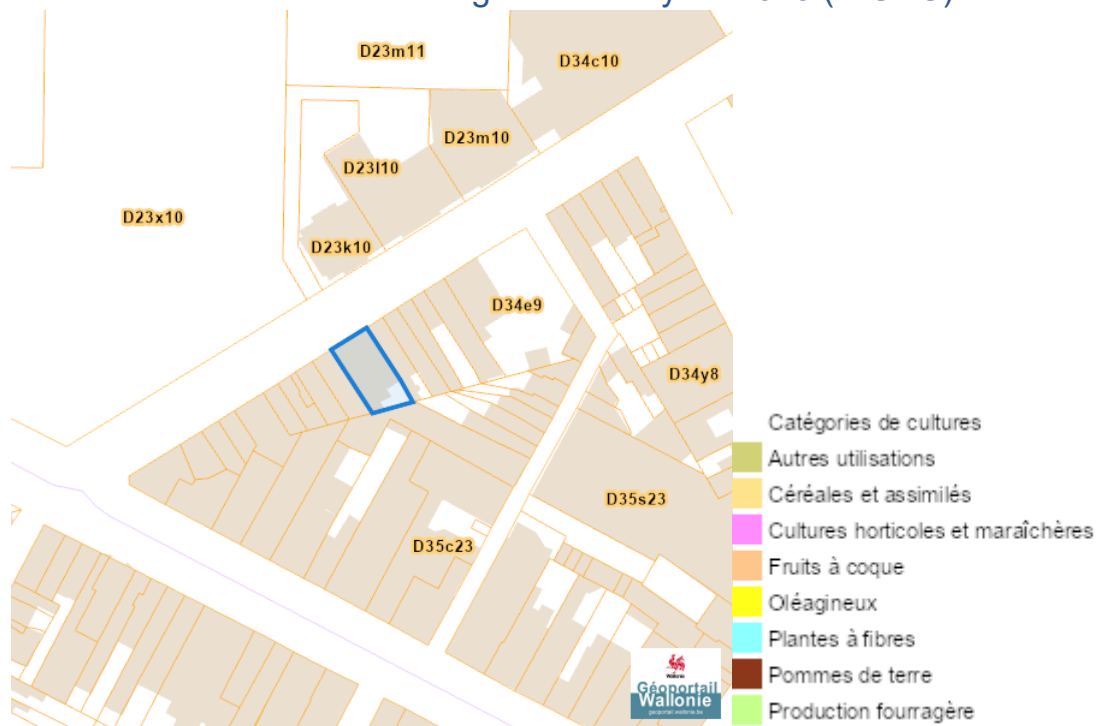
Peste porcine africaine



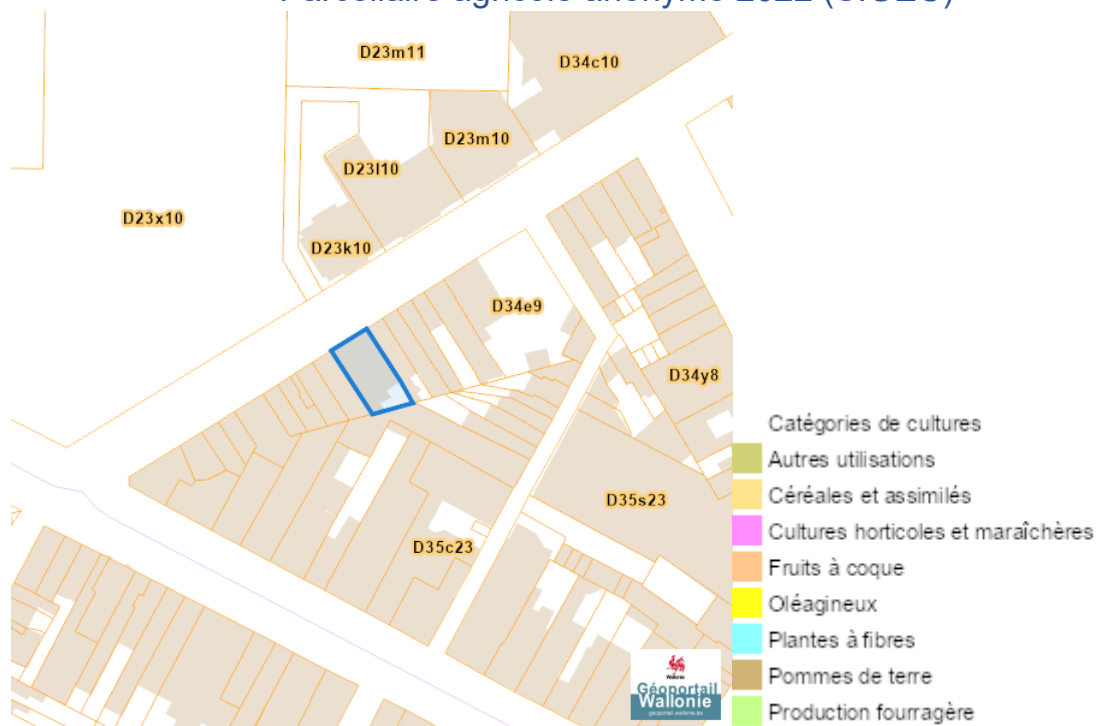
Dossier: 00-01-3436/002

Rue Kéramis (A.1/d.lot.2/) 67/ 69, 7100 La Louvière
 Rue Kéramis (C.ss/2/) 67/ 69, 7100 La Louvière

Parcelle agricole anonyme 2019 (SIGEC)



Parcelle agricole anonyme 2022 (SIGEC)

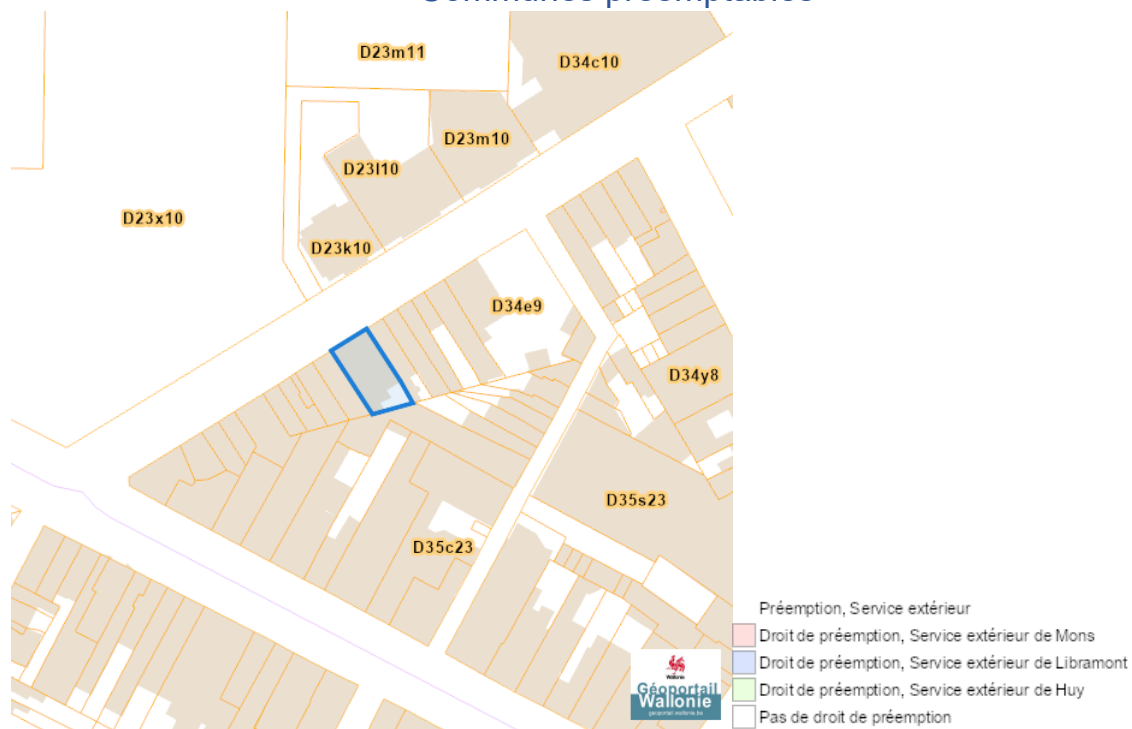


Dossier: 00-01-3436/002

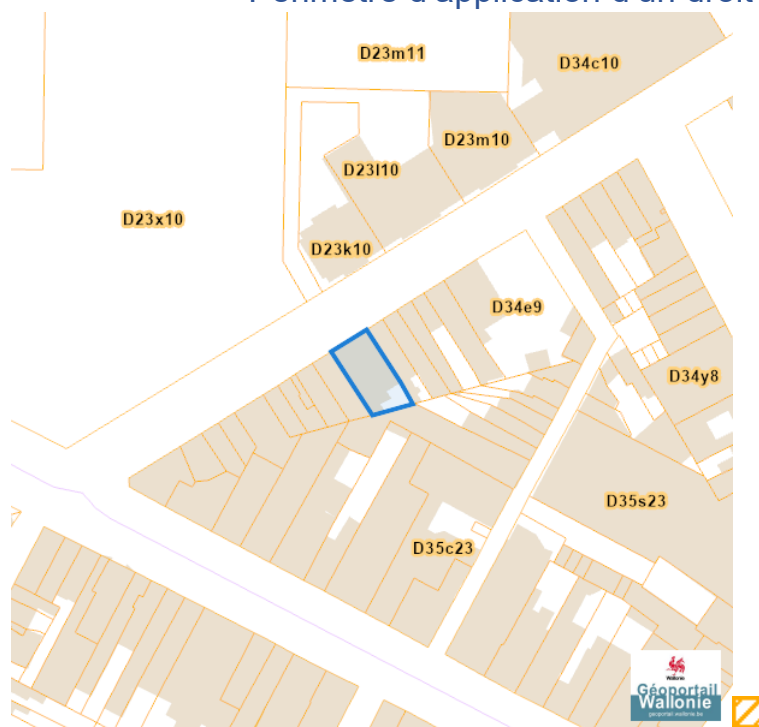
Rue Kéramis (A.1/d.lot.2/) 67/ 69, 7100 La Louvière
 Rue Kéramis (C.ss/2/) 67/ 69, 7100 La Louvière

Droit de préemption

Communes préemptibles



Périmètre d'application d'un droit de préemption



Dossier: 00-01-3436/002

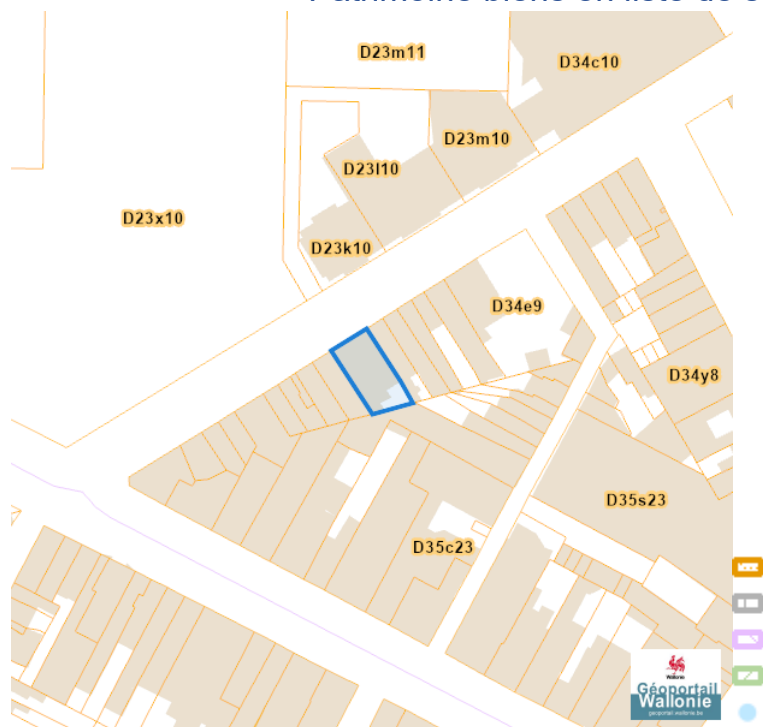
Rue Kéramis (A.1/d.lot.2/) 67/ 69, 7100 La Louvière
Rue Kéramis (C.ss/2/) 67/ 69, 7100 La Louvière

Dossier: 00-01-3436/002

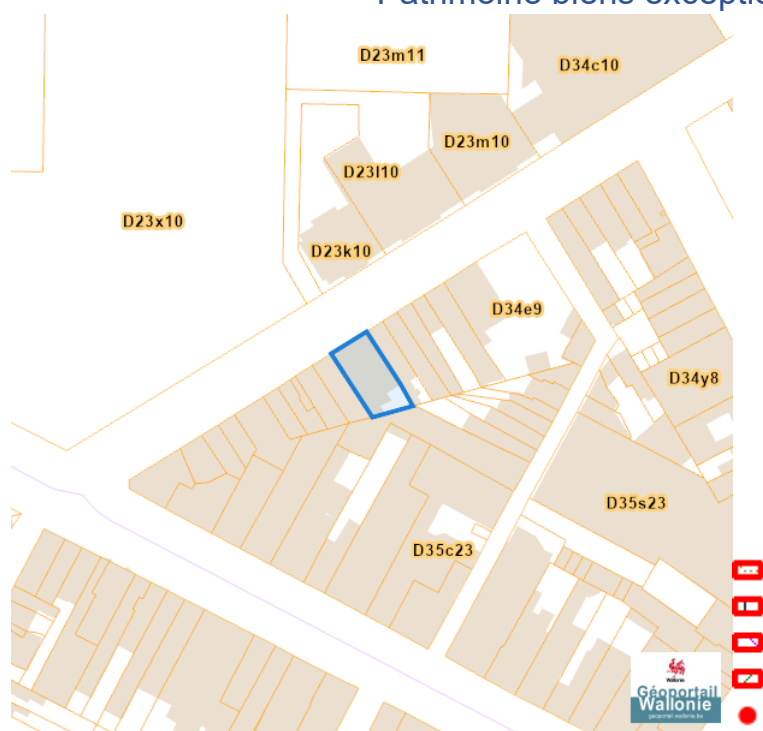
Rue Kéramis (A.1/d.lot.2/) 67/ 69, 7100 La Louvière
Rue Kéramis (C.ss/2/) 67/ 69, 7100 La Louvière

Patrimoine immobilier

Patrimoine biens en liste de sauvegarde



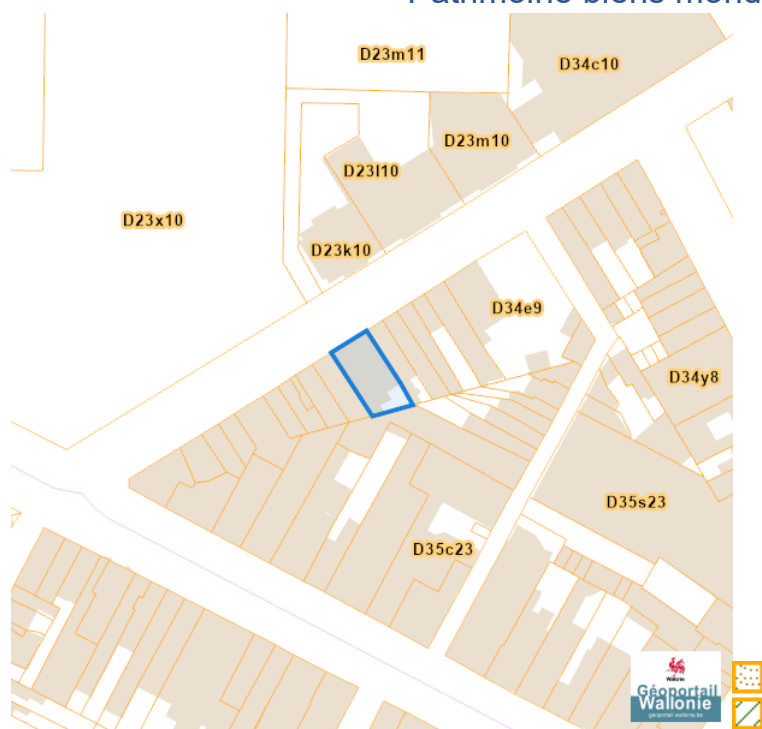
Patrimoine biens exceptionnels



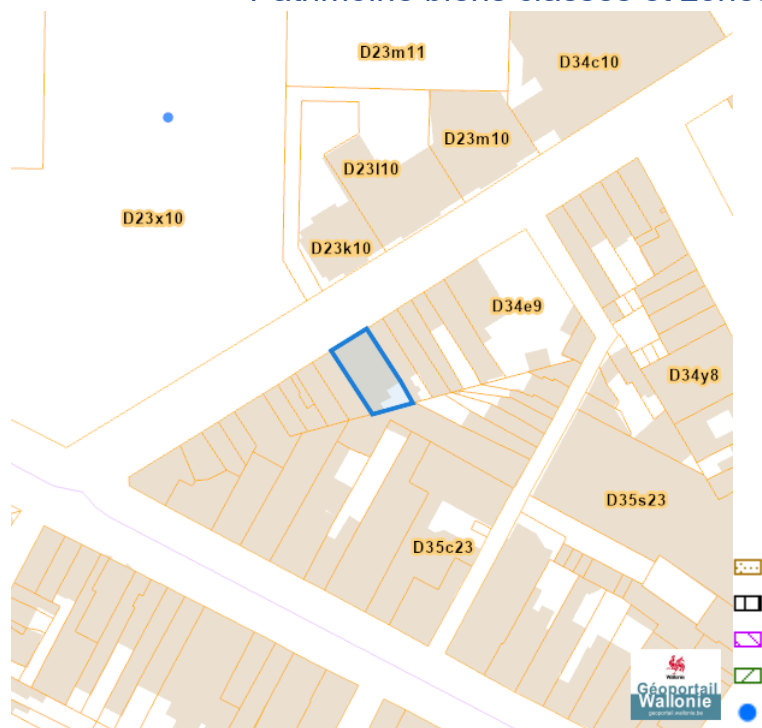
Dossier: 00-01-3436/002

Rue Kéramis (A.1/d.lot.2/) 67/ 69, 7100 La Louvière
Rue Kéramis (C.ss/2/) 67/ 69, 7100 La Louvière

Patrimoine biens mondiaux



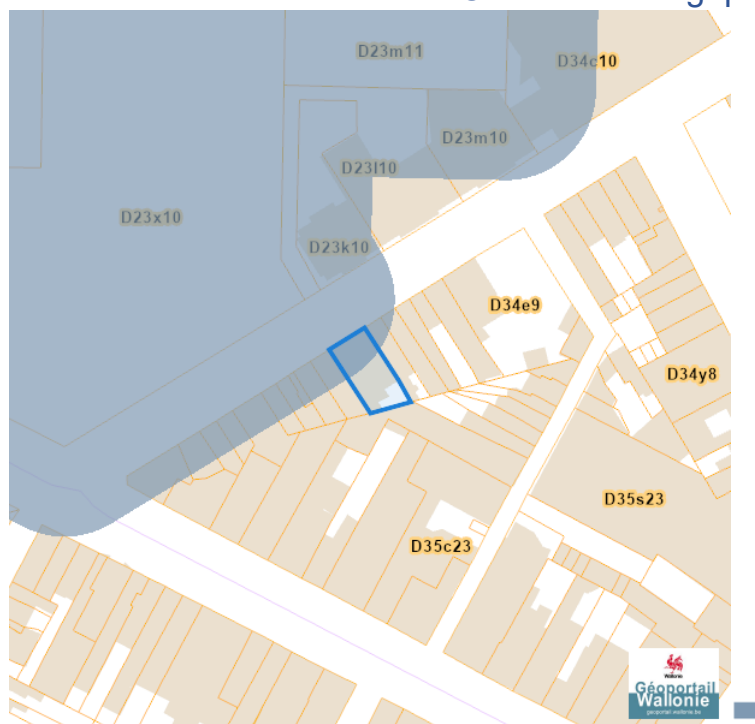
Patrimoine biens classés et zones de protection



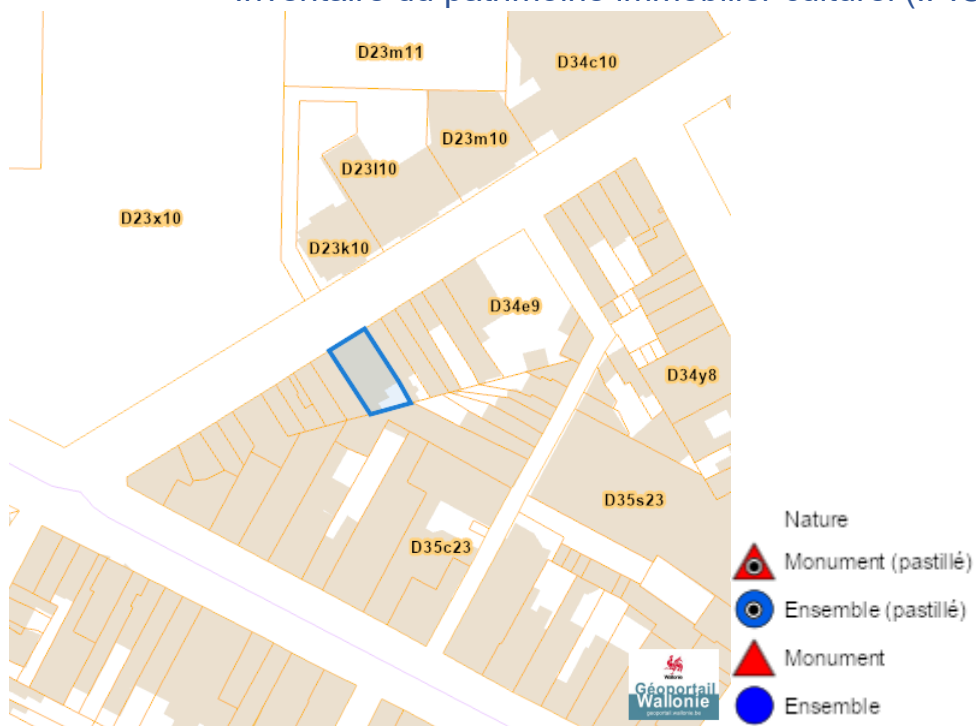
Dossier: 00-01-3436/002

Rue Kéramis (A.1/d.lot.2/) 67/ 69, 7100 La Louvière
 Rue Kéramis (C.ss/2/) 67/ 69, 7100 La Louvière

Carte archéologique



Inventaire du patrimoine immobilier culturel (IPIC)

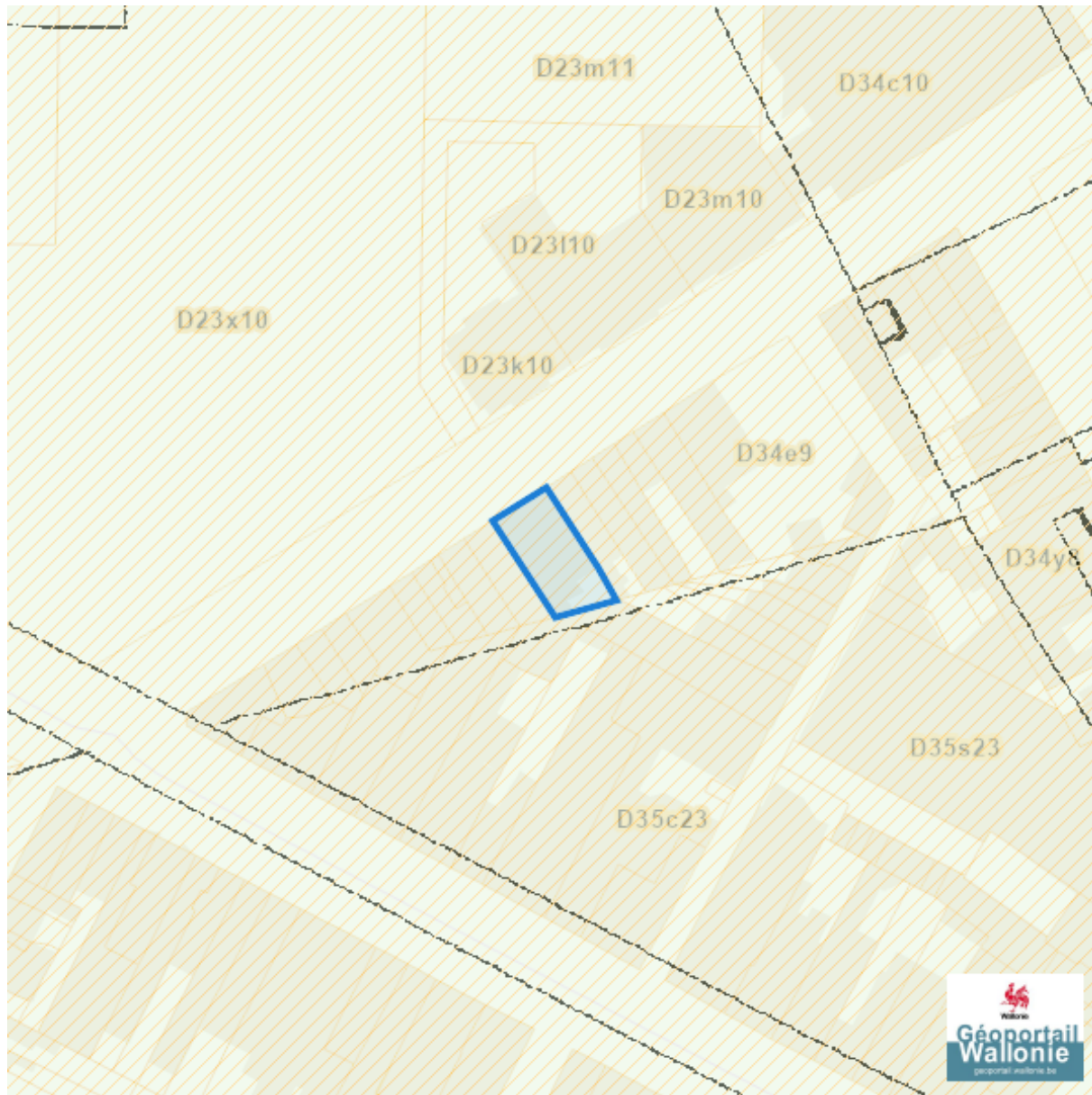


Dossier: 00-01-3436/002

Rue Kéramis (A.1/d.lot.2/) 67/ 69, 7100 La Louvière
Rue Kéramis (C.ss/2/) 67/ 69, 7100 La Louvière

Cartes historiques

Atlas des voiries vicinales



Dossier: 00-01-3436/002

Autres cartes

Réseau routier régional et bornes associées

