

DC à la carte



*Rue Amé Raulier 58, 7110 Strépy-
Bracquegnies
55042A0192/00C007*

[Lieu](#)
[Environs](#)
[Cadastre](#)
[Plan régional](#)
[Amenagement du territoire](#)
[Sol et sous-sol](#)
[Eau](#)
[Nature](#)
[Droit de préemption](#)
[Patrimoine immobilier](#)
[Cartes historiques](#)
[Autres cartes](#)

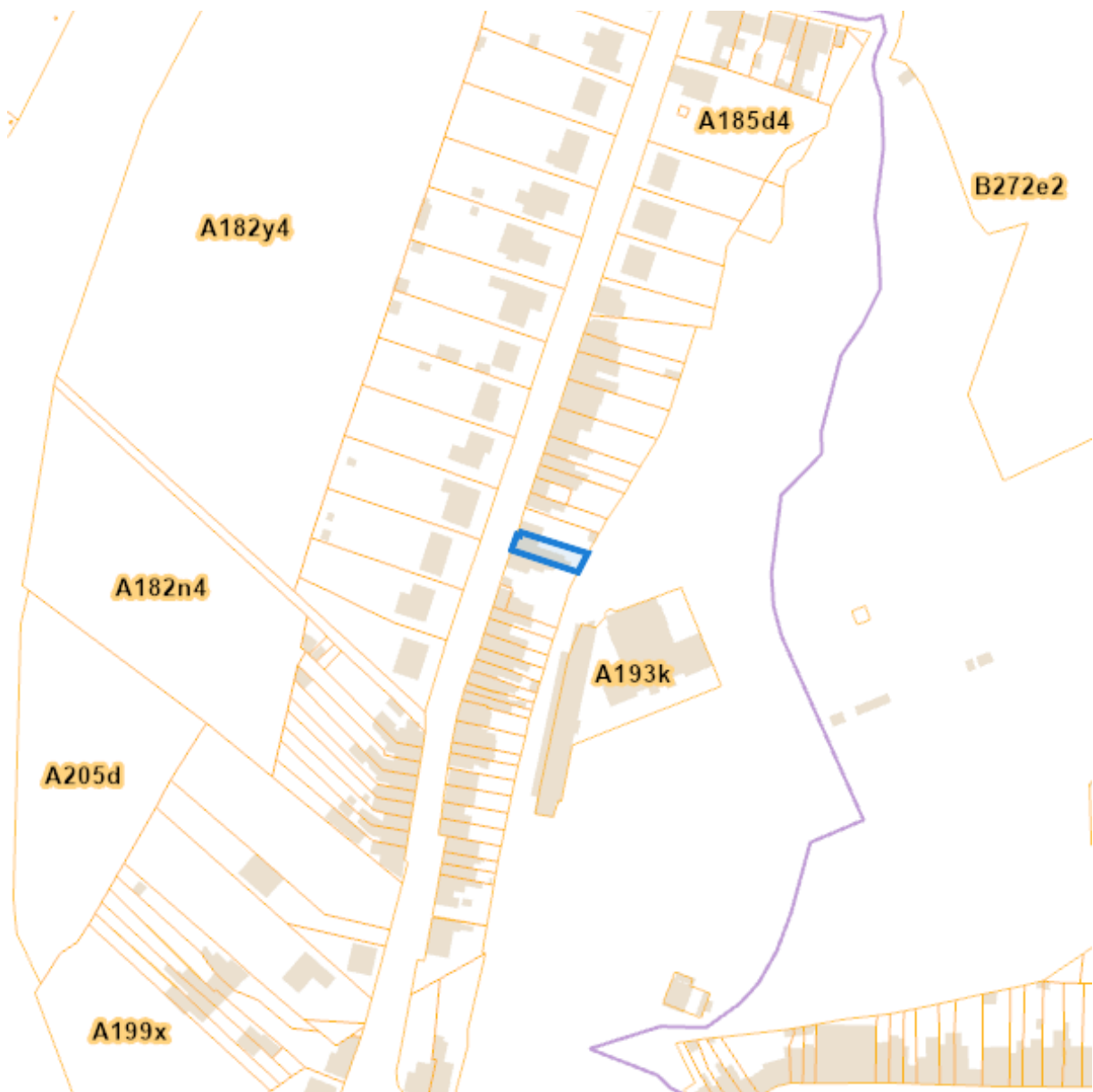
Dossier: 00-01-3289/001

Lieu



Dossier: 00-01-3289/001

Environs



Cadastre

Situation la plus récente



eservices.minfin.fgov.be

Dossier: 00-01-3289/001

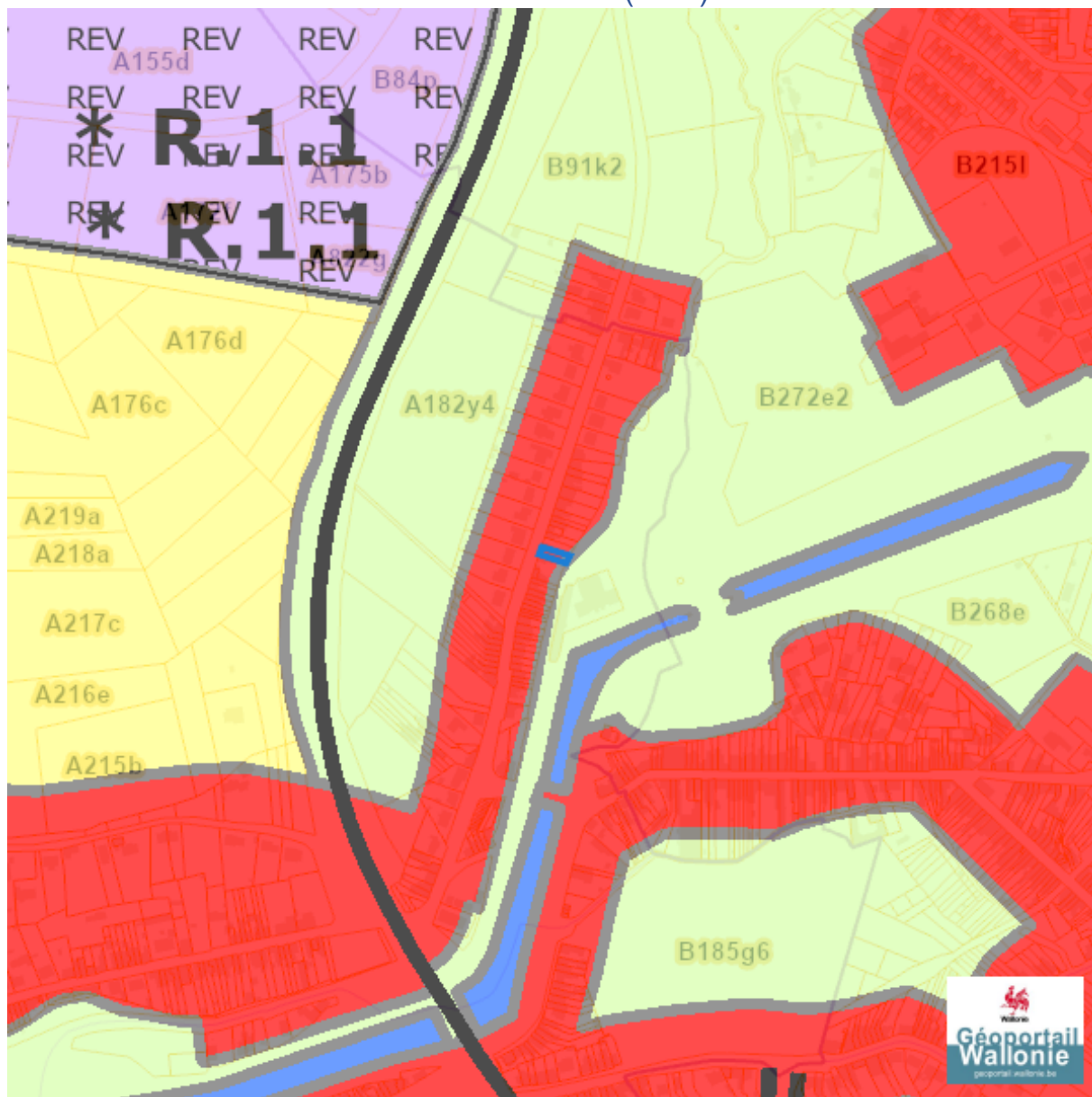
Situation fiscale































eservices.minfin.fgov.be

Plan régional

Plan de secteur (PDS)

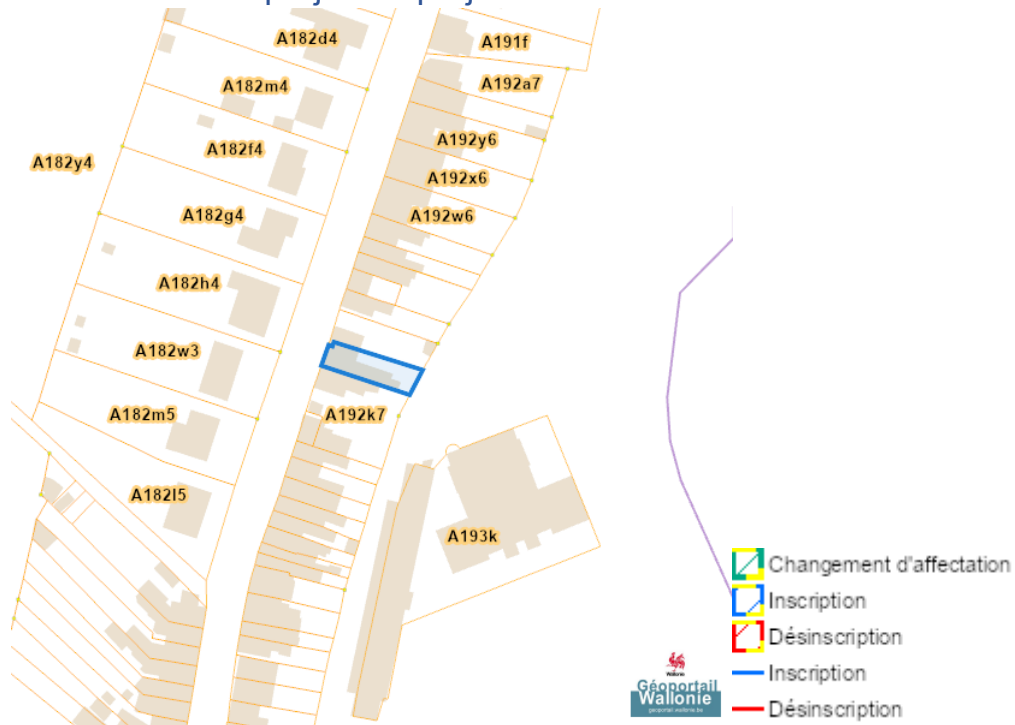


Rue Amé Raulier 58, 7110 Strépy-Bracquegnies

-  Habitat
-  Habitat à caractère rural
-  Habitat vert
-  Services publics et équipements communautaires
-  Centre d'enfouissement technique
-  Centre d'enfouissement technique désaffecté
-  Loisirs
-  Activité économique mixte
-  Activité économique industrielle
-  Activité économique spécifique Agro-Economique
-  Activité économique spécifique Grande Distribution
-  Activité économique spécifique Risque majeur
-  Dépendances d'extraction
-  Extraction à destination agricole
-  Extraction à destination forestière
-  Extraction à destination espaces verts
-  Extraction à destination zone naturelle
-  Aménagement communal concerté
-  Aménagement communal concerté à caractère économique
-  Enjeu communal
-  Enjeu régional
-  Agricole
-  Forestière
-  Espaces verts
-  Naturelle
-  Parc
-  Eau
-  Non affectée ("zone blanche")

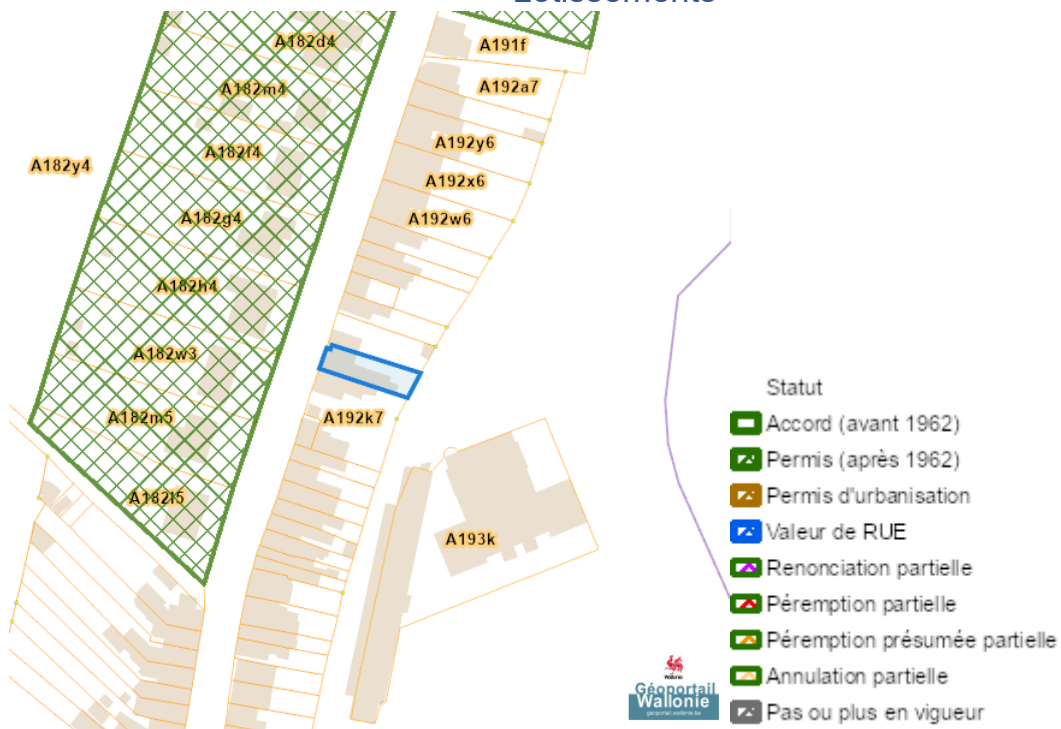
Dossier: 00-01-3289/001

Avant-projets et projets de modification du Plan du Secteur

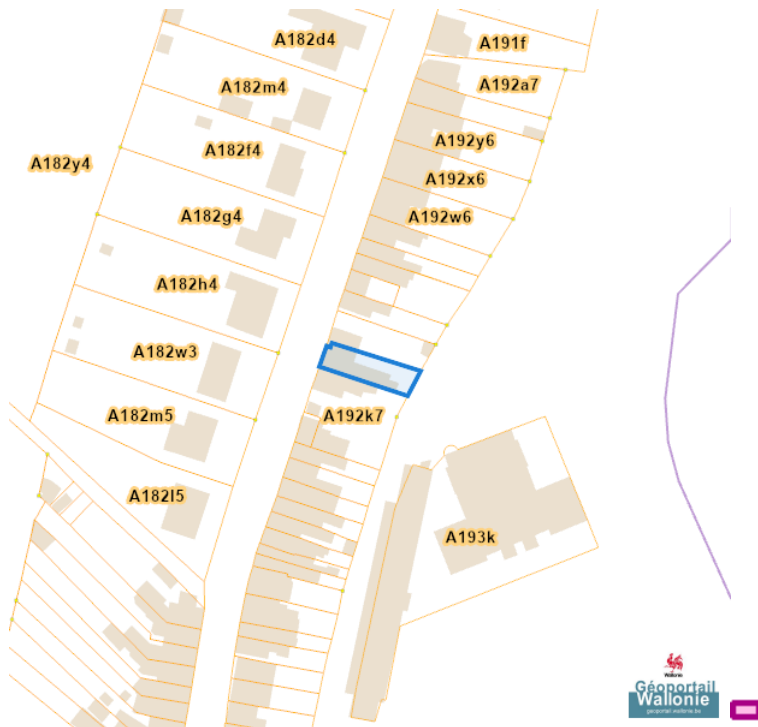


Aménagement du territoire

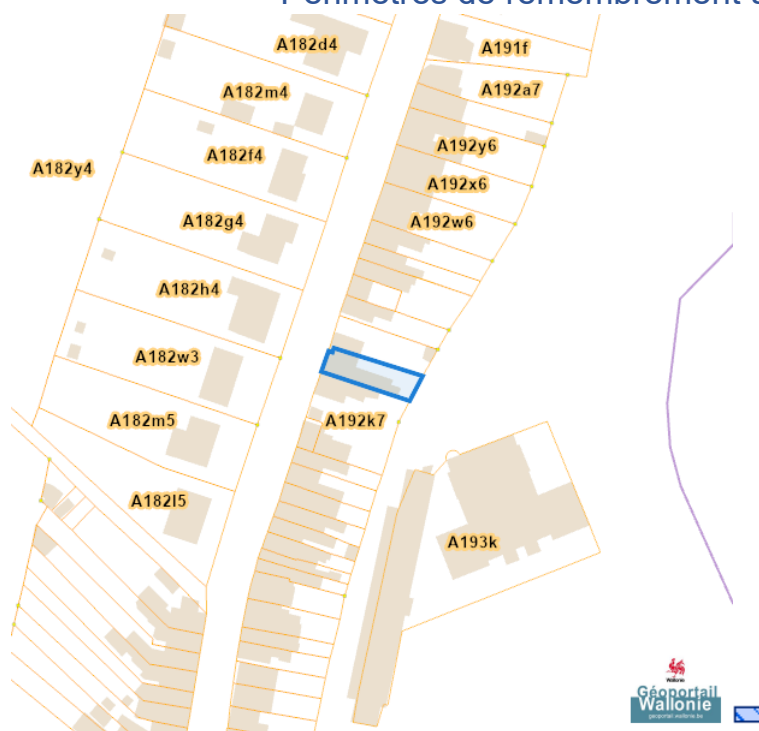
Lotissements



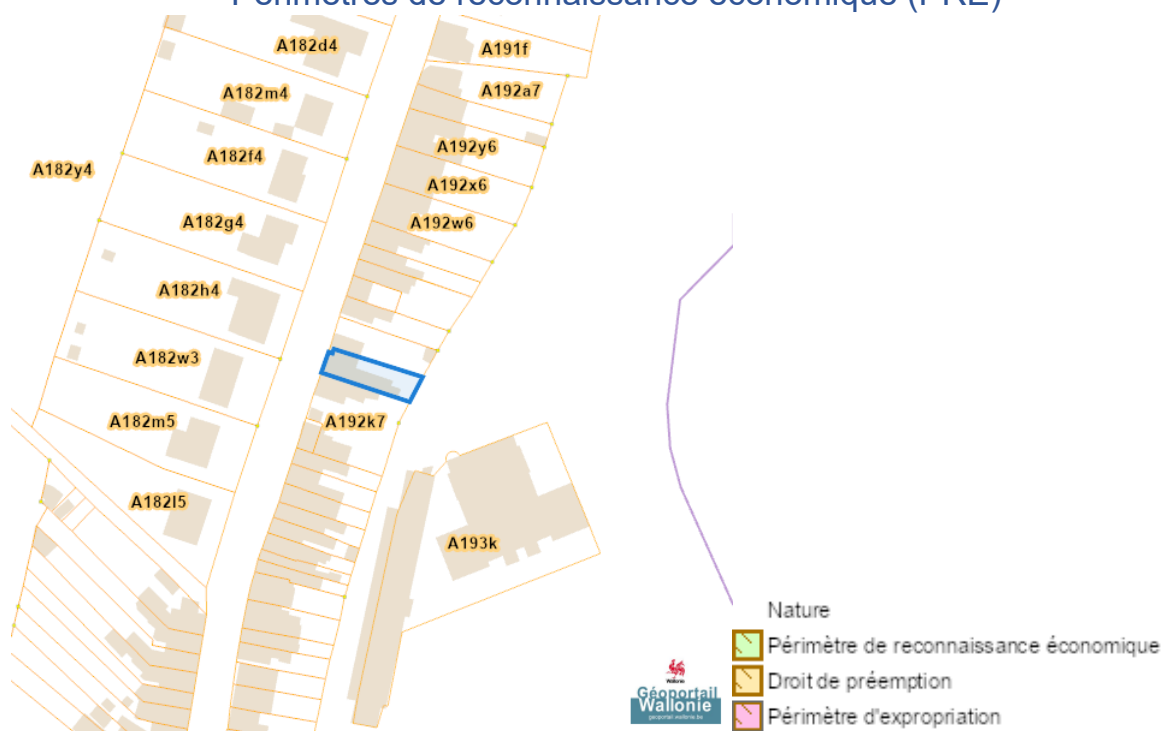
Plan Habitat Permanent



Périmètres de remembrement urbain (PRU)

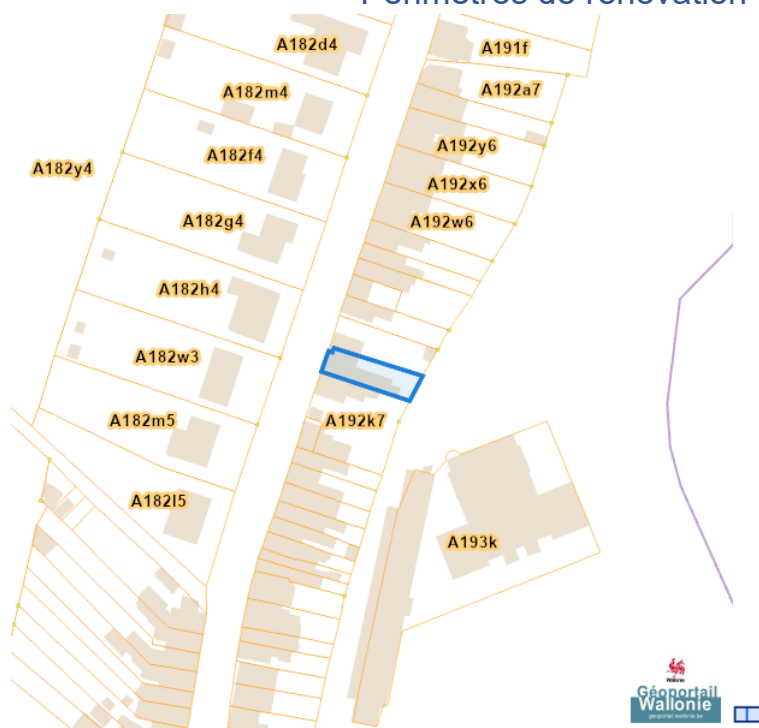


Périmètres de reconnaissance économique (PRE)

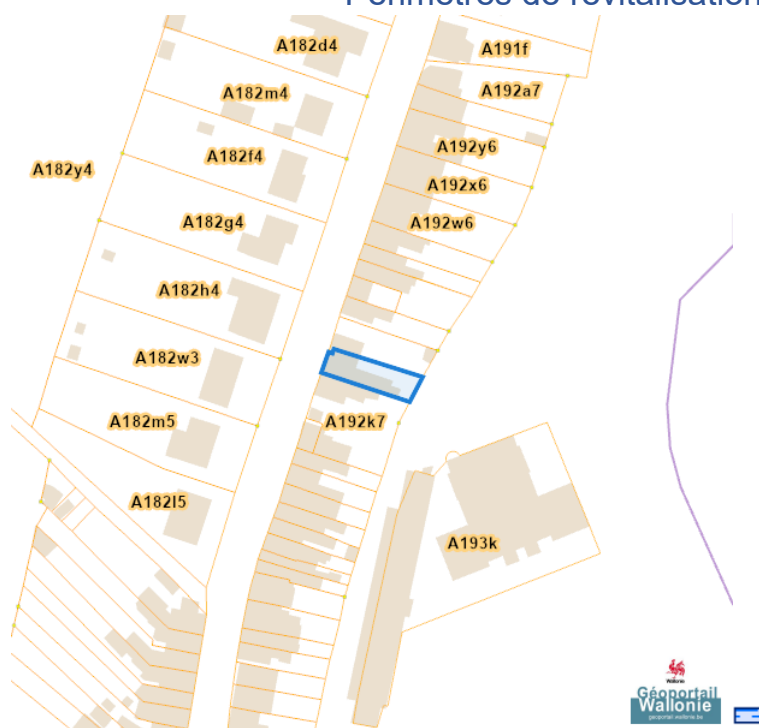


Rue Amé Raulier 58, 7110 Strépy-Bracquegnies

Périmètres de rénovation urbaine



Périmètres de revitalisation urbaine



Dossier: 00-01-3289/001

Rue Amé Raulier 58, 7110 Strépy-Bracquegnies

Schéma d'Orientation Local (SOL)

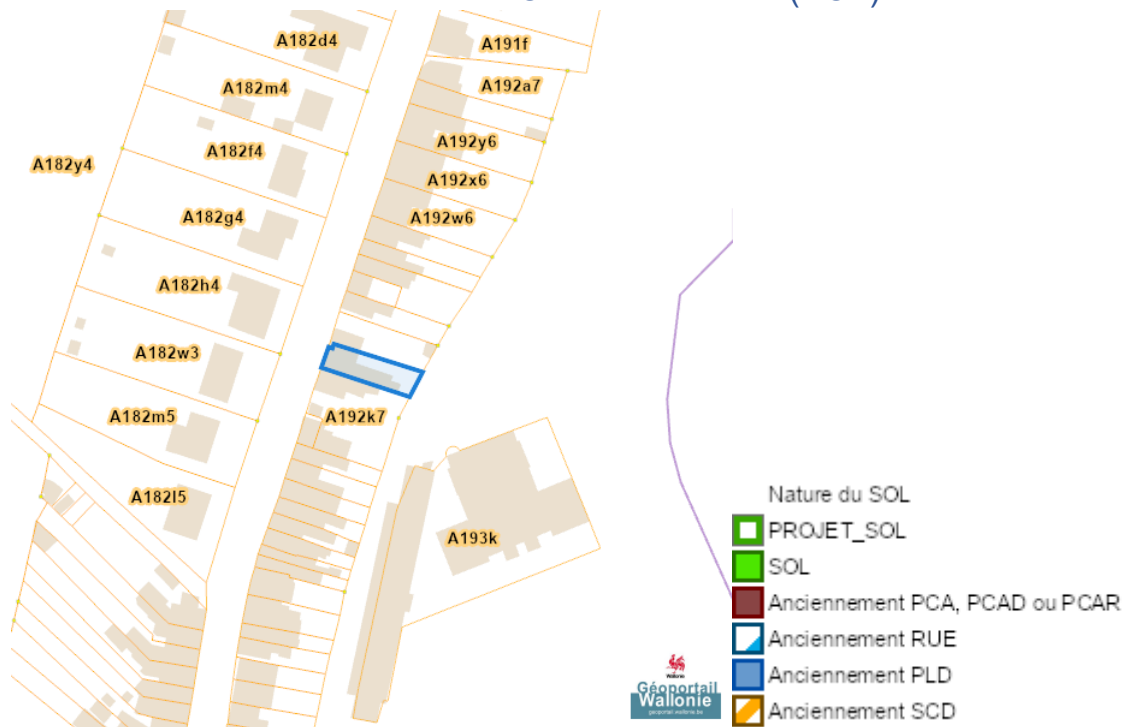
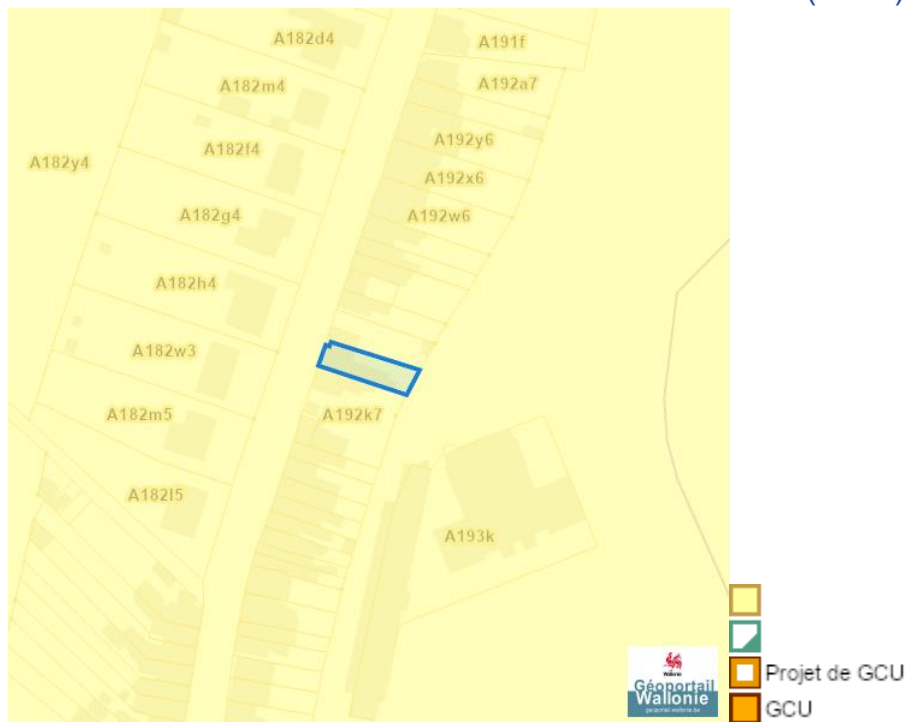


Schéma de Développement Communal (SDC)



Dossier: 00-01-3289/001

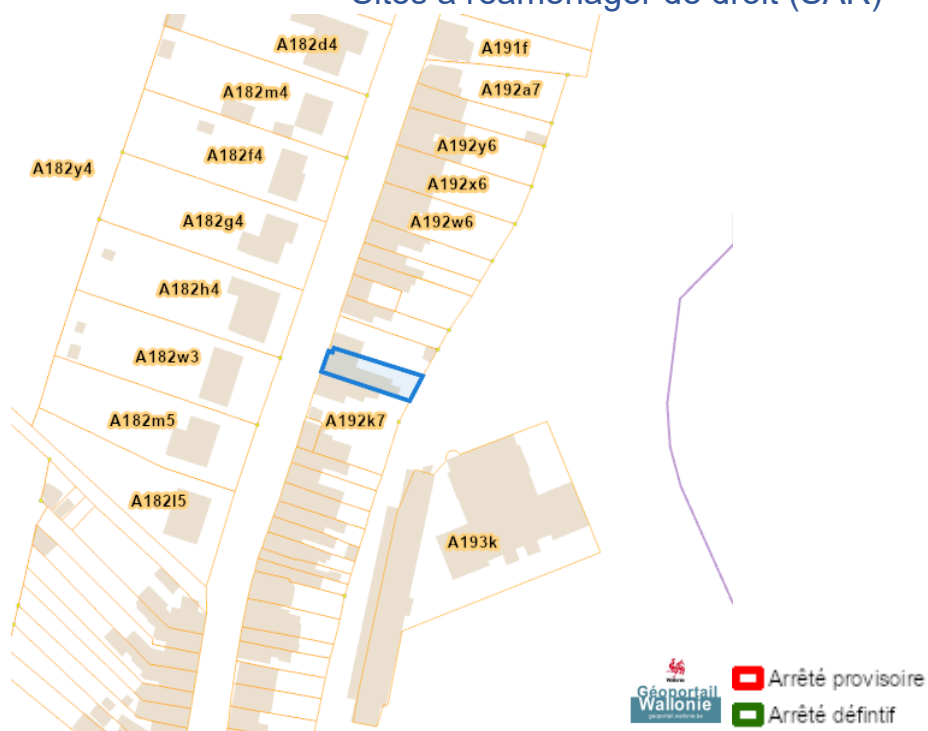
Guide Communal d'Urbanisme (GCU)



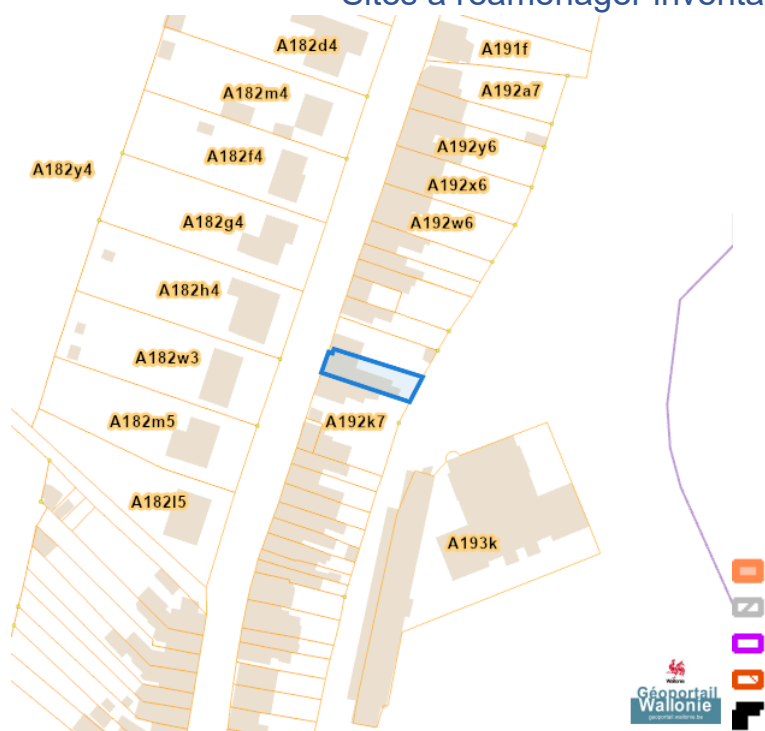
Guide Régional d'Urbanisme (GRU)



Sites à réaménager de droit (SAR)



Sites à réaménager inventaire (ISA)



Taxation des bénéficiaires résultant d'une révision du plan de secteur

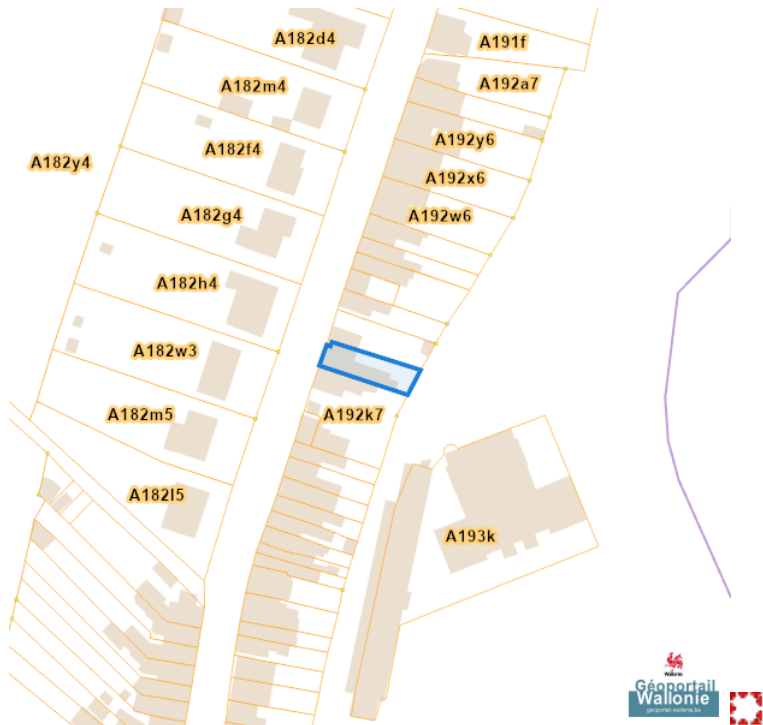
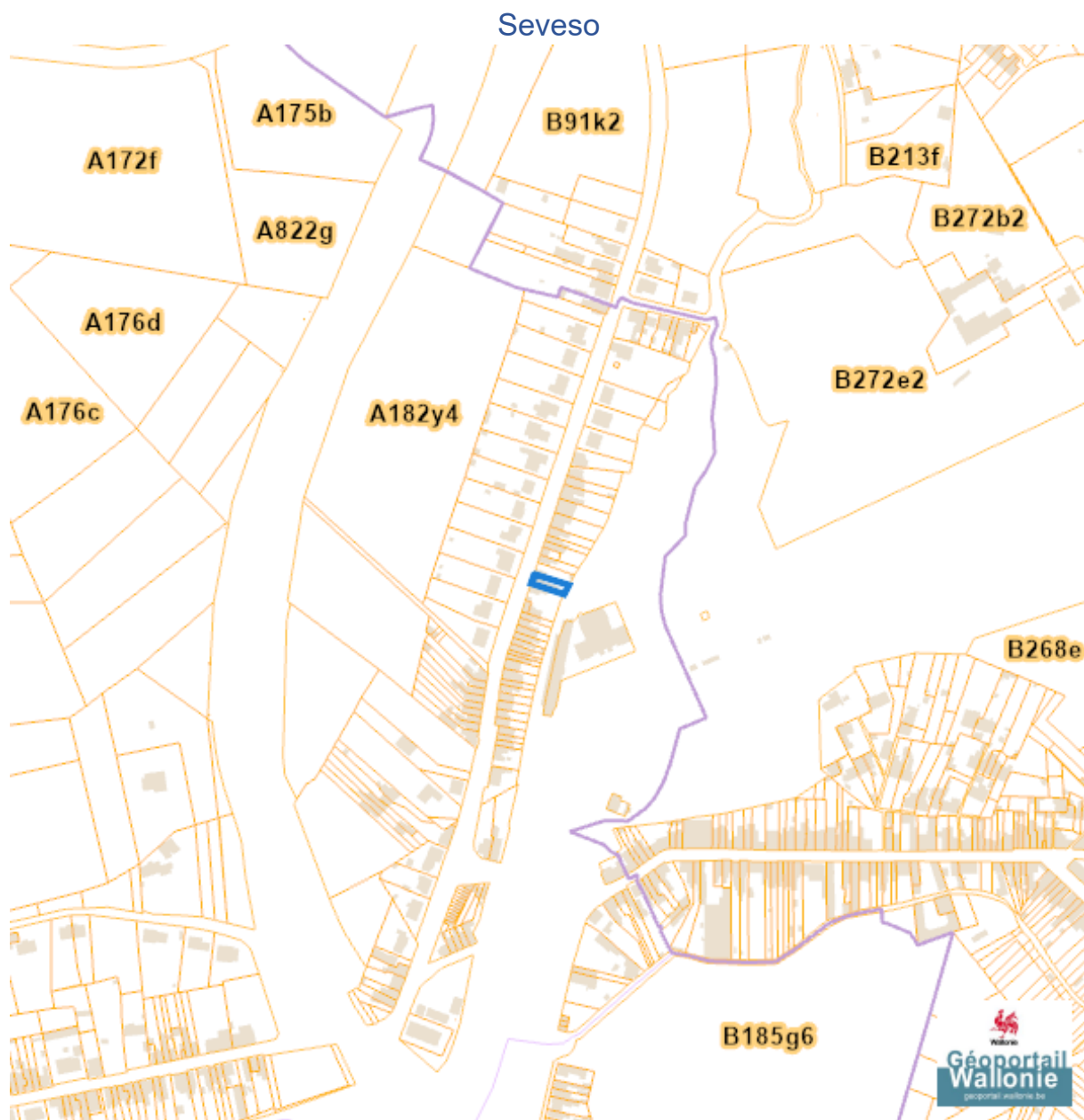









Schéma de Développement du Territoire (SDT)



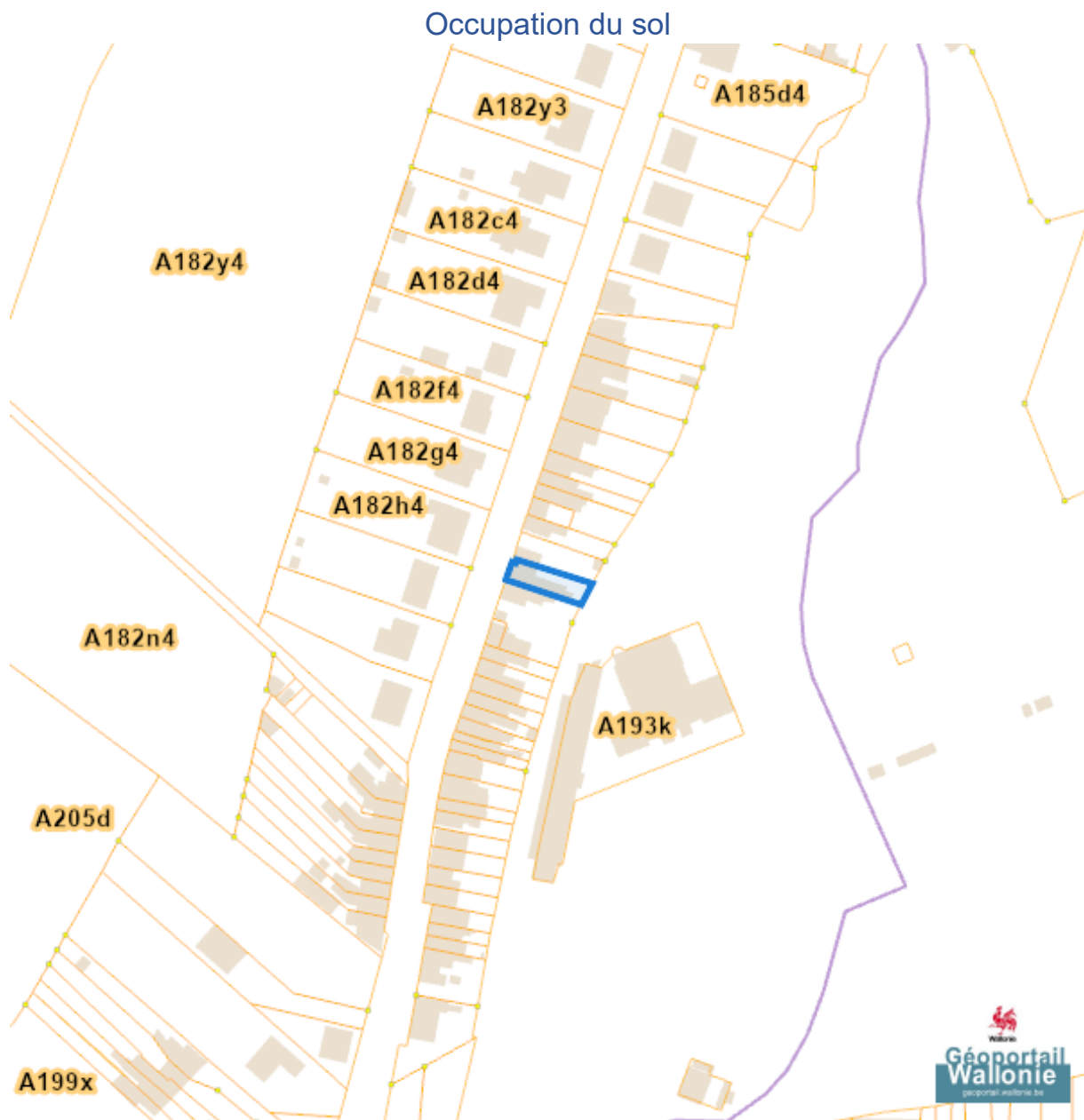
Rue Amé Raulier 58, 7110 Strépy-Bracquegnies

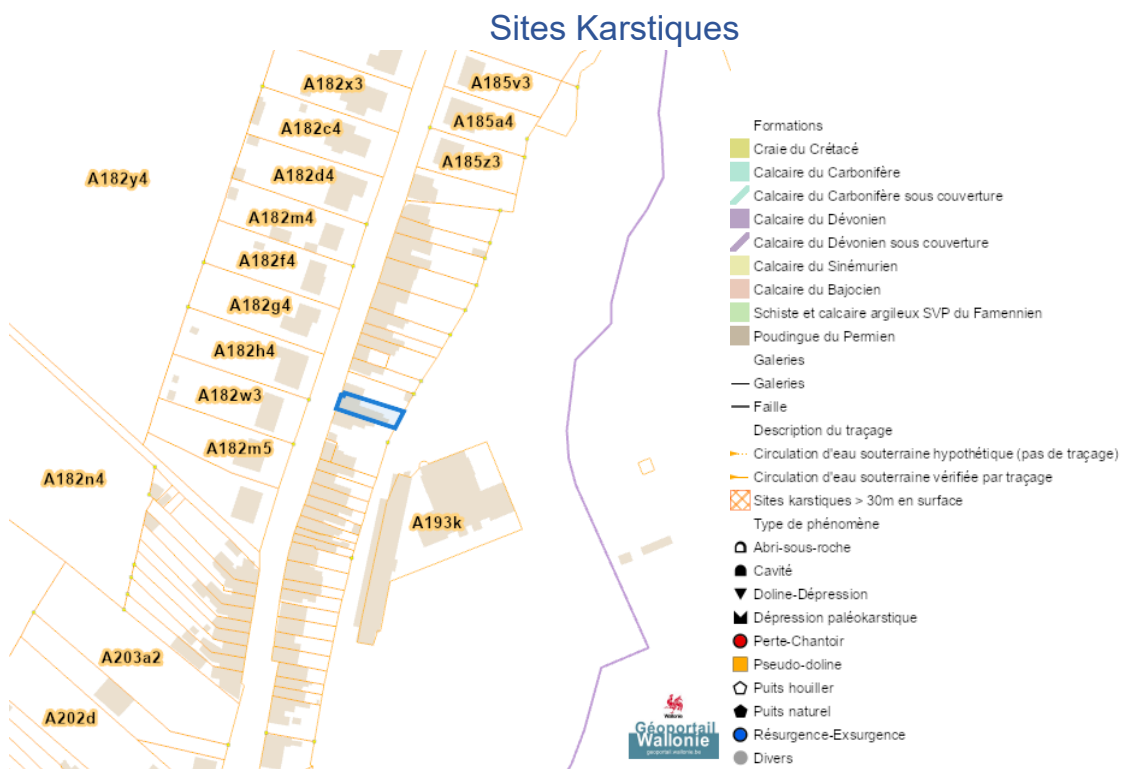


-  Zone vulnérable basée sur un risque de probabilité d'effets dangereux supérieure à E-5 et sur une distance de 100m autour du site SEVESO
-  Zone vulnérable basée sur un risque de probabilité d'effets dangereux comprise entre E-5 et E-6 et sur une distance de 200m autour du site SEVESO
-  Zone vulnérable basée sur une courbe provisoire de risque et sur une distance de 200m autour du site SEVESO
- Seuil SEVESO
-  Petits seuils SEVESO
-  Grands seuils SEVESO
- Seuil SEVESO
-  Petits seuils SEVESO
-  Grands seuils SEVESO

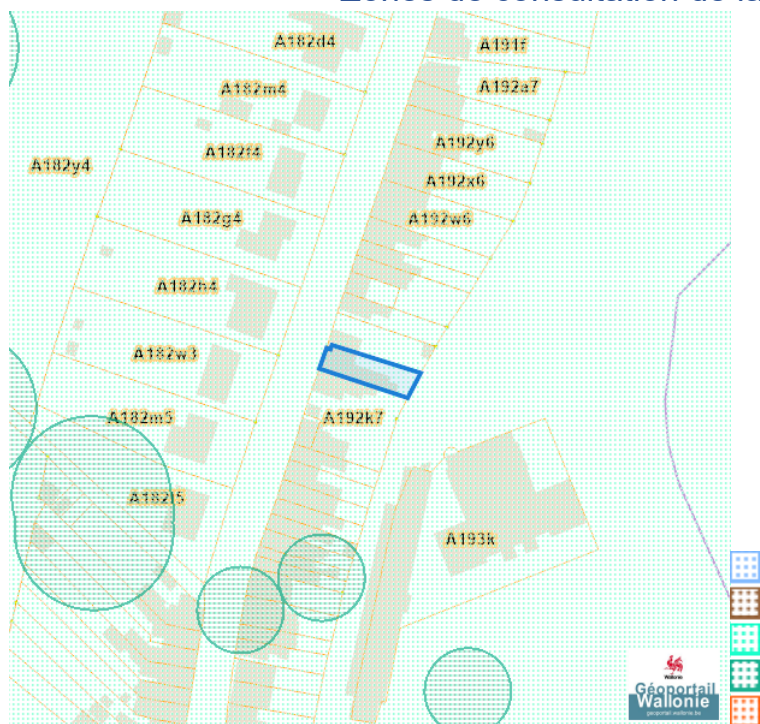
Dossier: 00-01-3289/001

Sol et sous-sol

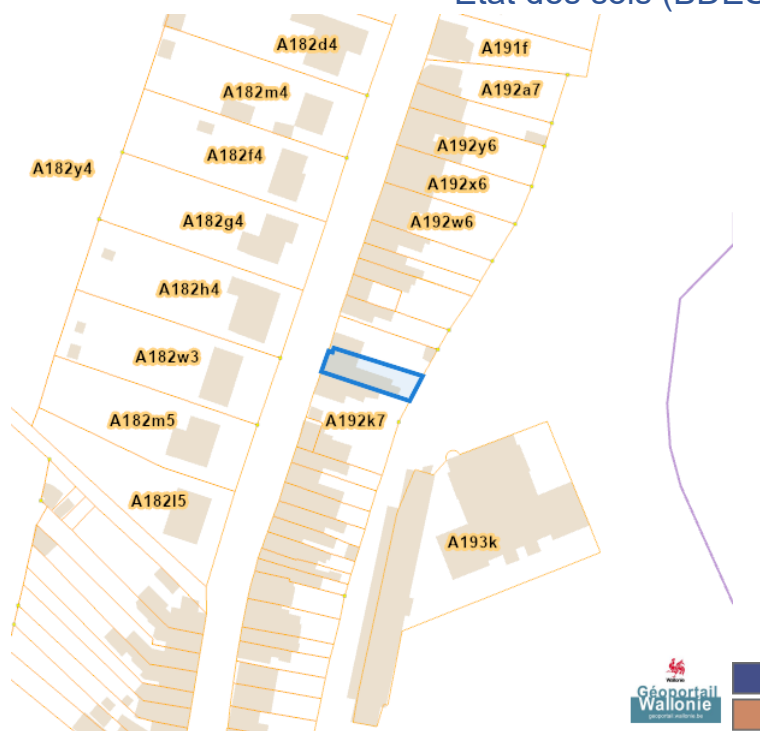




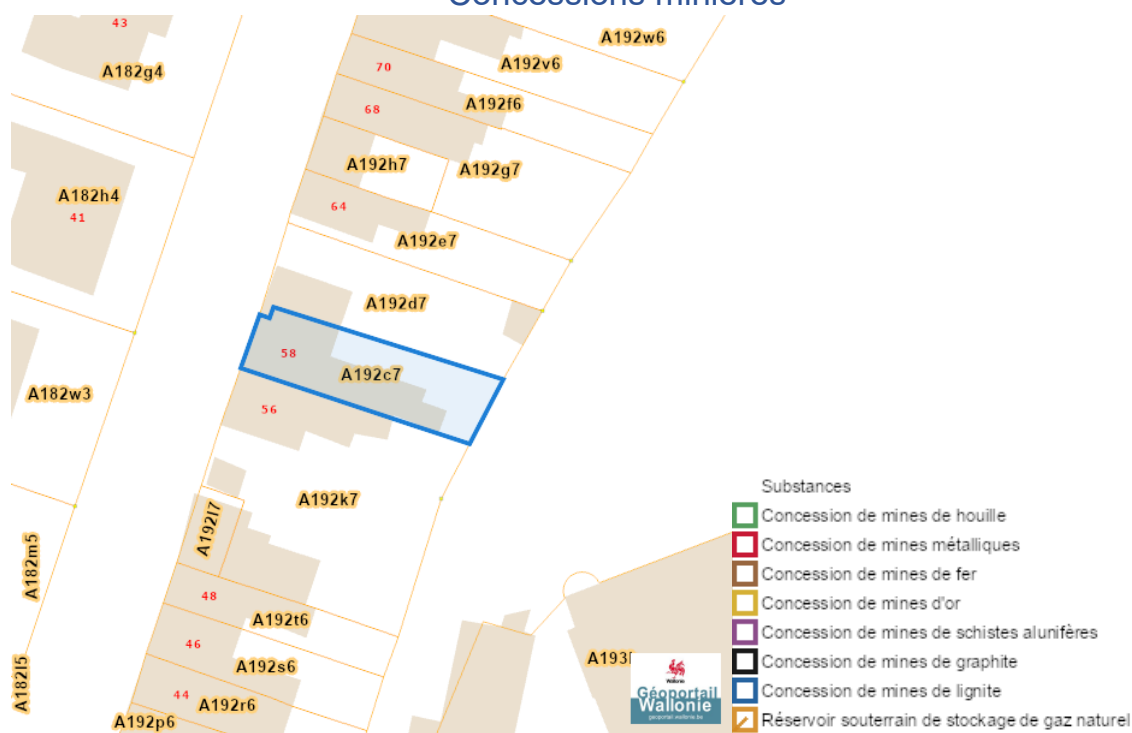
Zones de consultation de la DRIGM



Etat des sols (BDES)

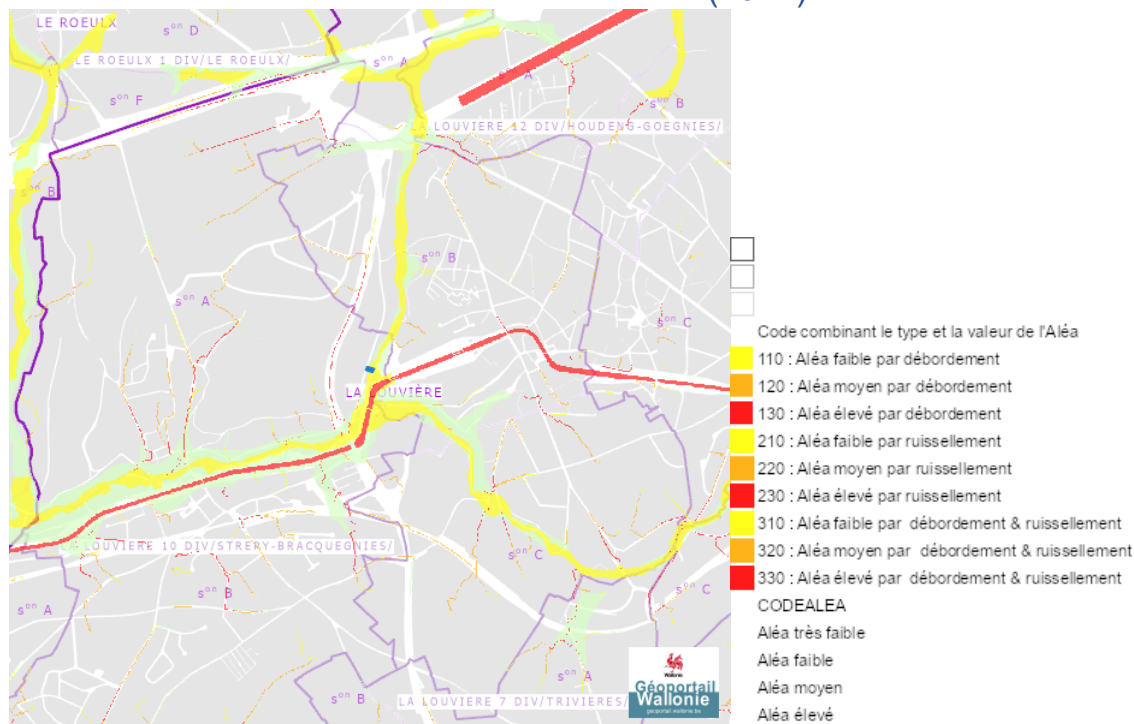


Concessions minières

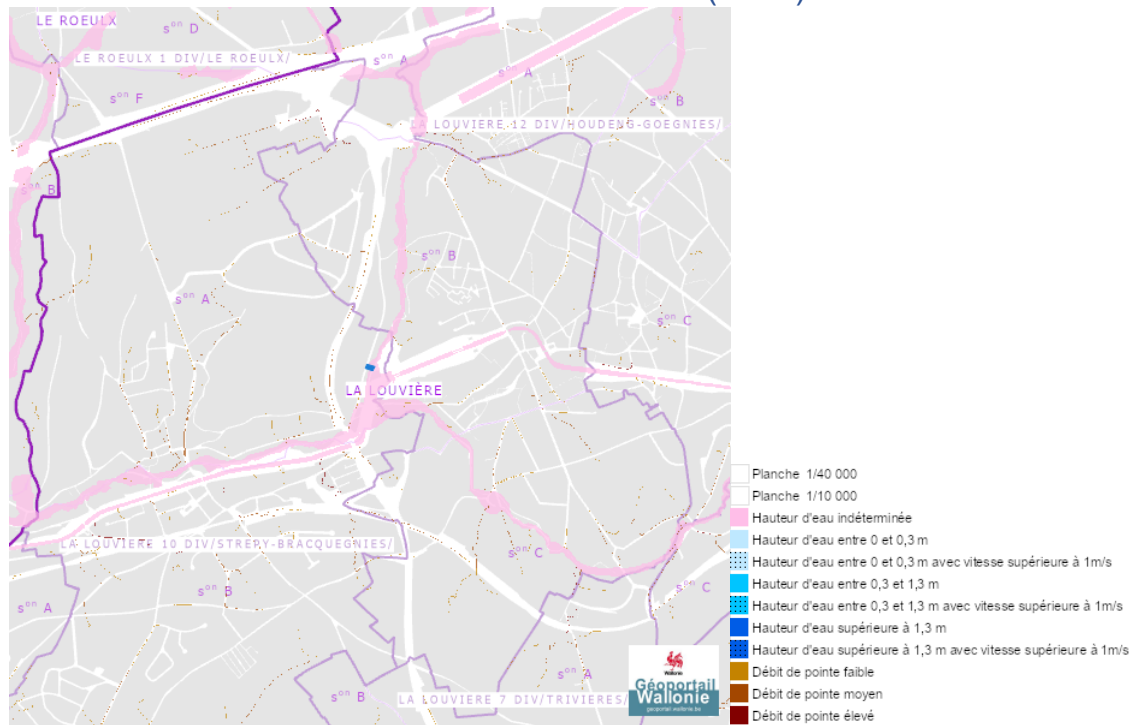


Eau

Aléa d' inondation (2021)

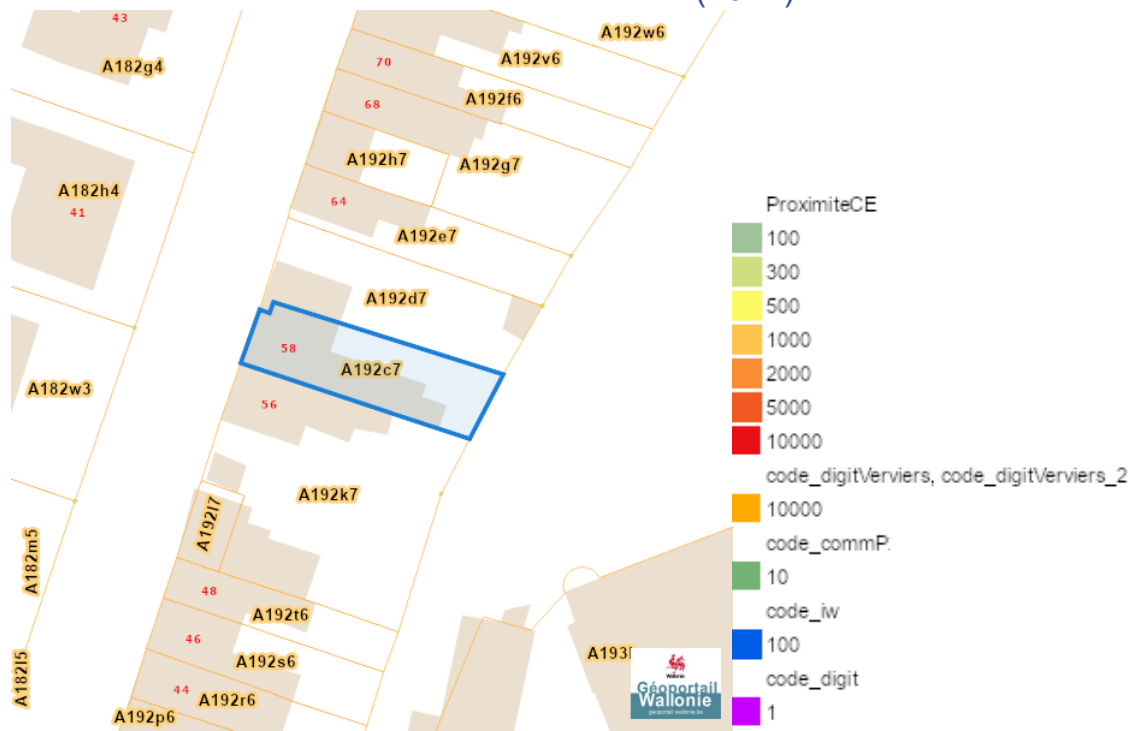


Zones inondables (2021)

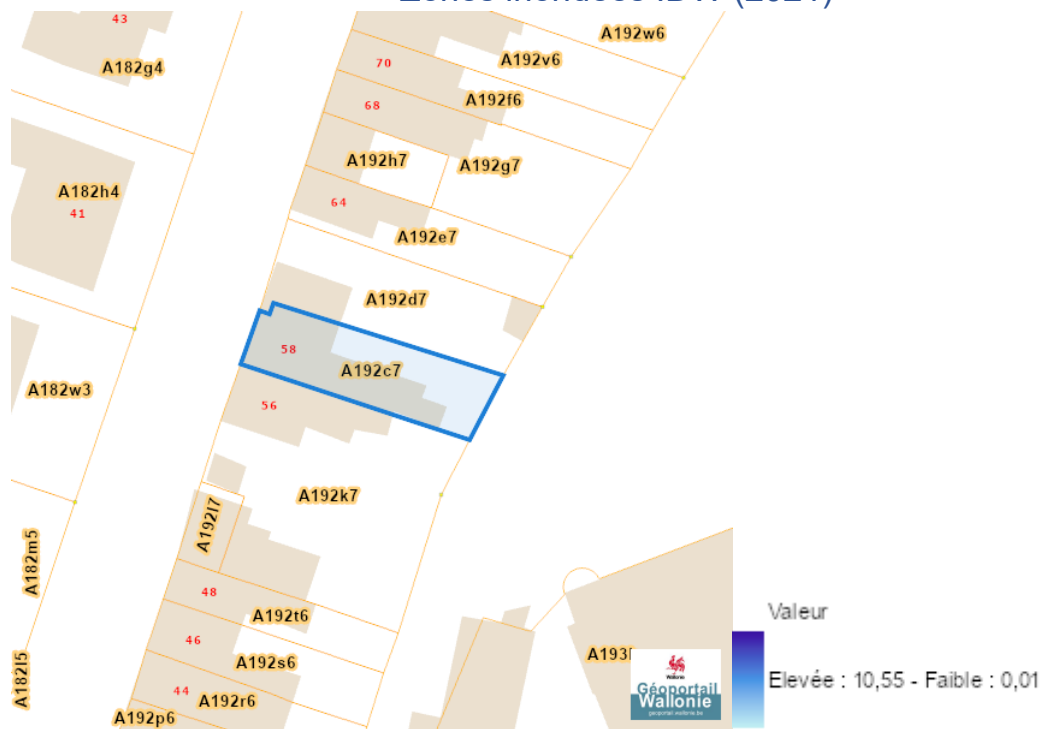


Rue Amé Raulier 58, 7110 Strépy-Bracquegnies

Zones inondees (2021)

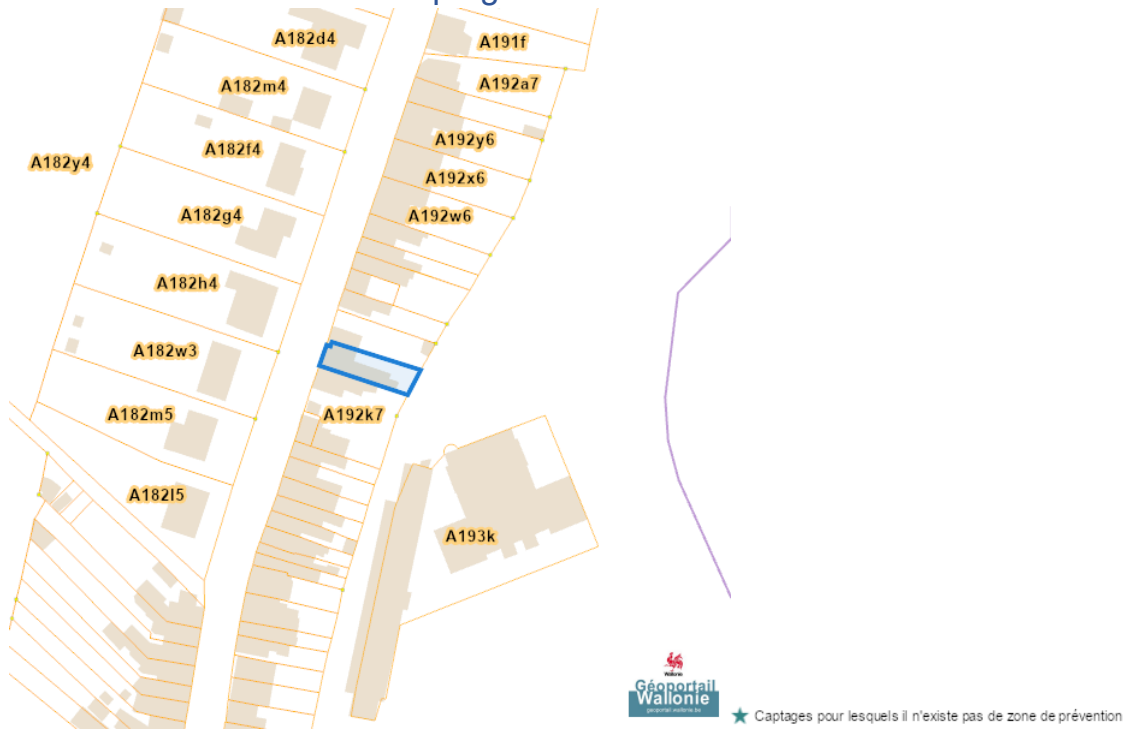


Zones inondees IDW (2021)

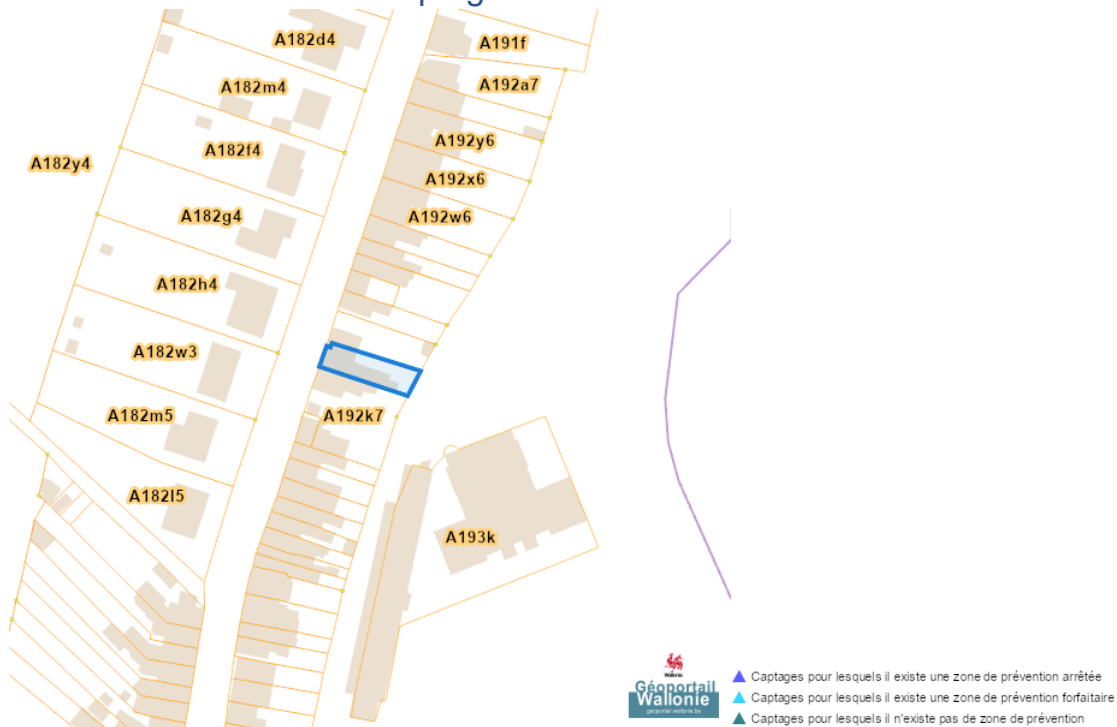


Dossier: 00-01-3289/001

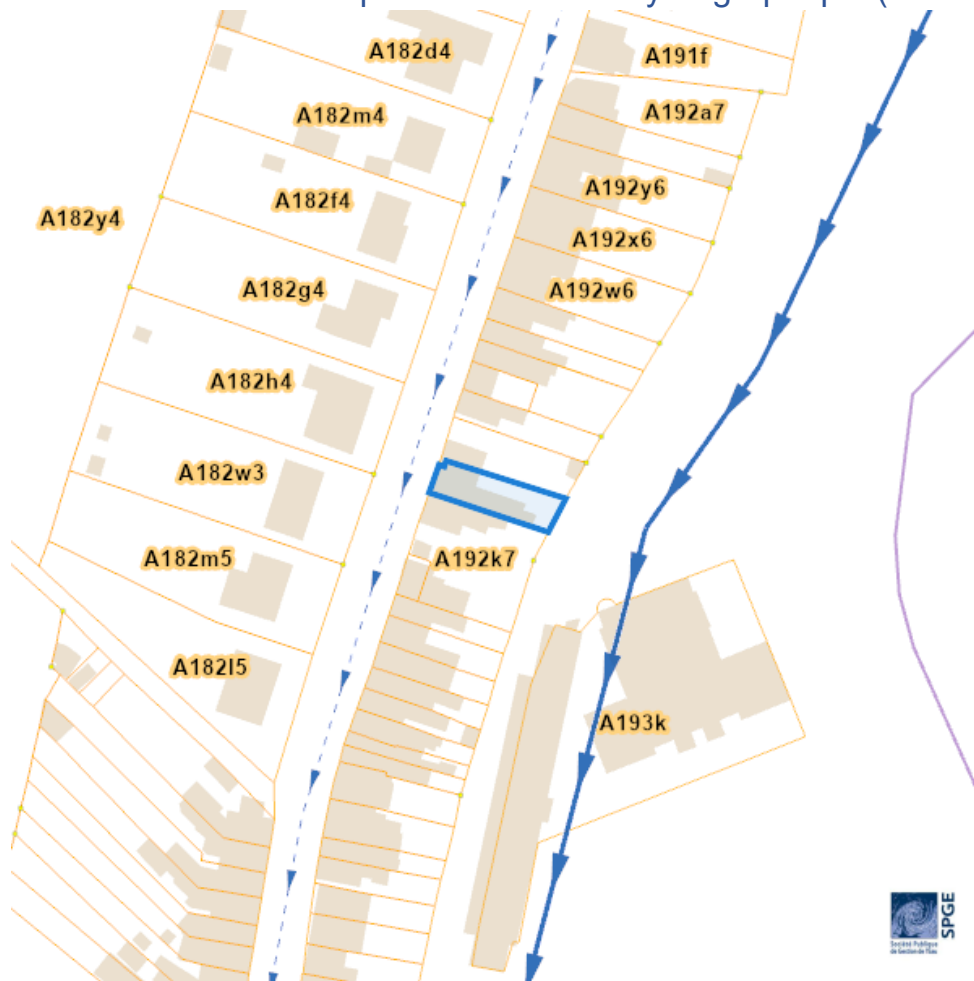
Captages en eaux de surface



Captages en eaux souterraines



Plan d'Assainissement par Sous-bassin Hydrographique (PASH)



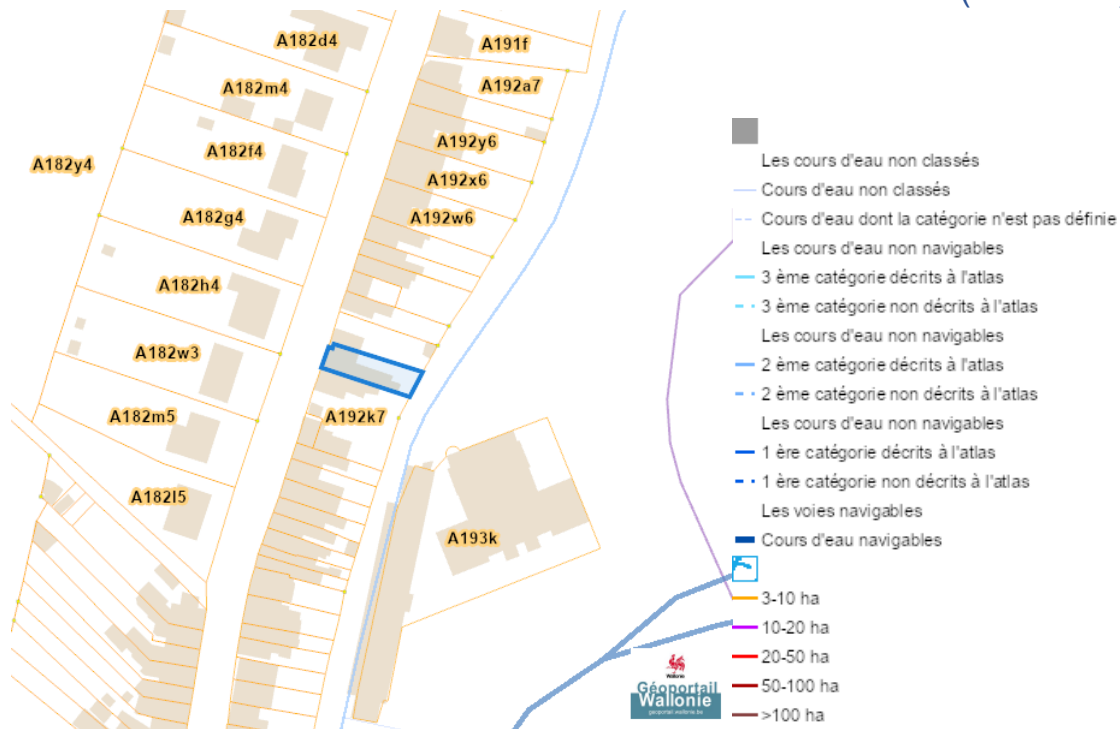
Rue Amé Raulier 58, 7110 Strépy-Bracquegnies

-  Existant
-  En construction
-  A l'étude
-  A déclasser
-  Hors Wallonie
-  Egot gravitaire - Existant (localisation vérifiée)
-  Egot gravitaire - Existant (schématique, localisation à vérifier)
-  Egot gravitaire - En construction
-  Egot gravitaire - A l'étude
-  Egot gravitaire - Existence à vérifier auprès de la commune
-  Egot sous pression - Existant (localisation vérifiée)
-  Egot sous pression - Existant (schématique, localisation à vérifier)
-  Egot sous pression - En construction
-  Egot sous pression - A l'étude
-  Egot sous pression - Existence à vérifier auprès de la commune
-  Strictement eaux usées
-  Strictement eaux claires
-  Unitaire (eaux usées et claires)
-  Collecteur gravitaire - Existant (localisation vérifiée)
-  Collecteur gravitaire - Existant (schématique, localisation à vérifier)
-  Collecteur gravitaire - En construction
-  Collecteur gravitaire - A l'étude
-  Collecteur sous-pression - Existant (localisation vérifiée)
-  Collecteur sous-pression - Existant (schématique, localisation à vérifier)
-  Collecteur sous-pression - En construction
-  Collecteur sous-pression - A l'étude

Dossier: 00-01-3289/001

Rue Amé Raulier 58, 7110 Strépy-Bracquegnies

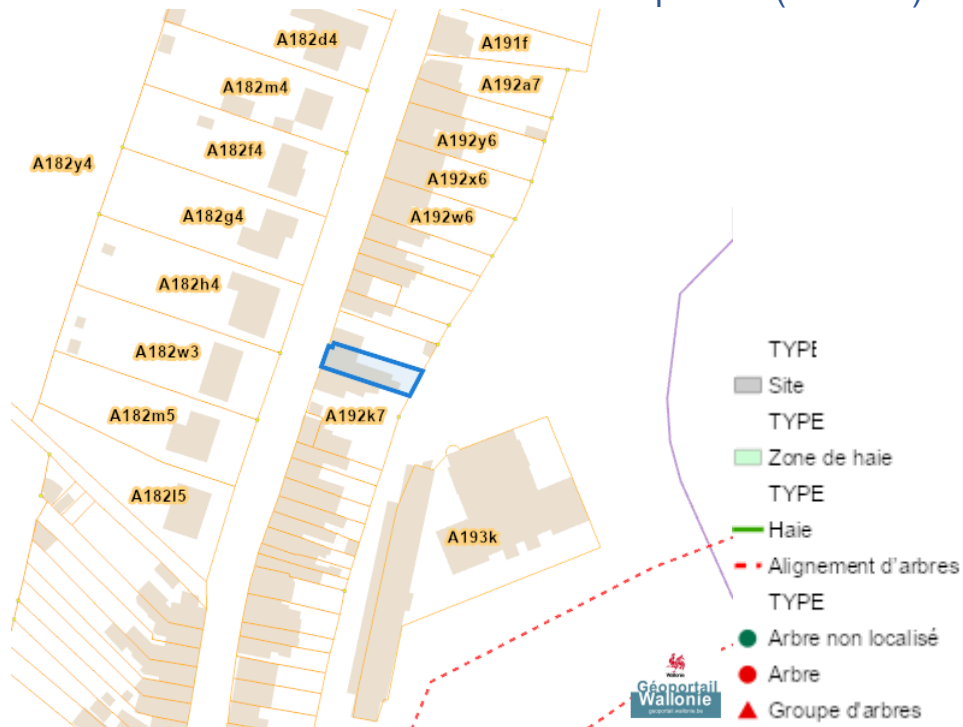
Axes de ruissellement concentré et données associées (LIDAXES)



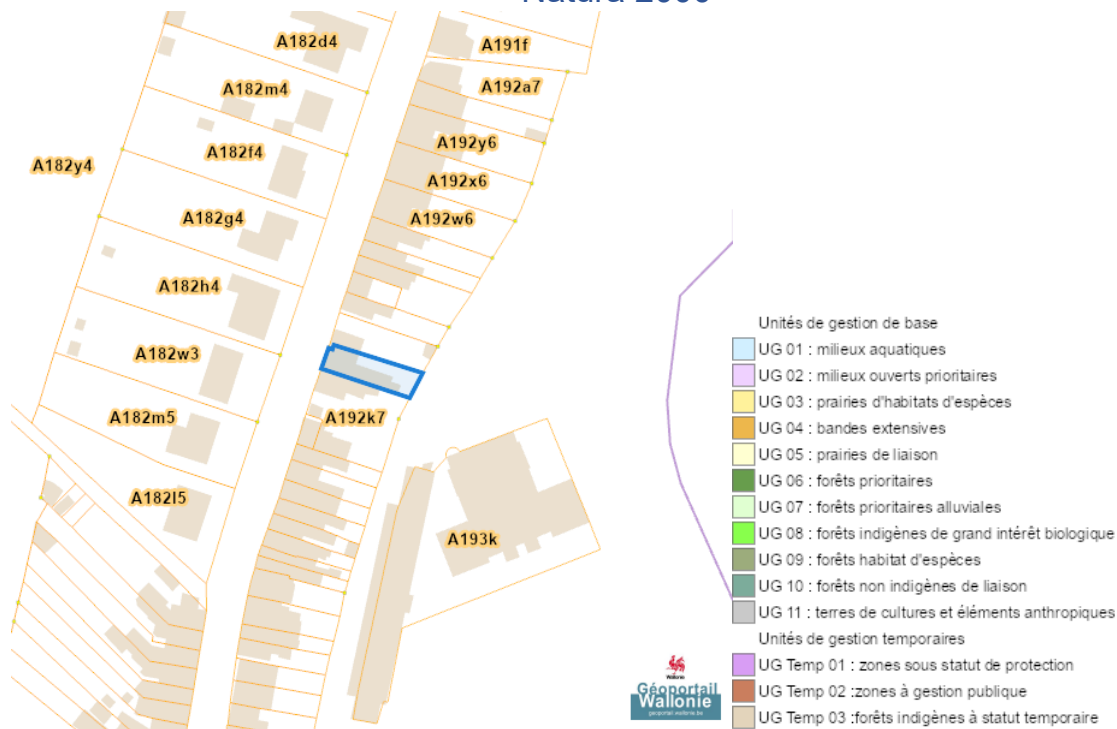
Dossier: 00-01-3289/001

Nature

Arbres et haies remarquables (AHREM)

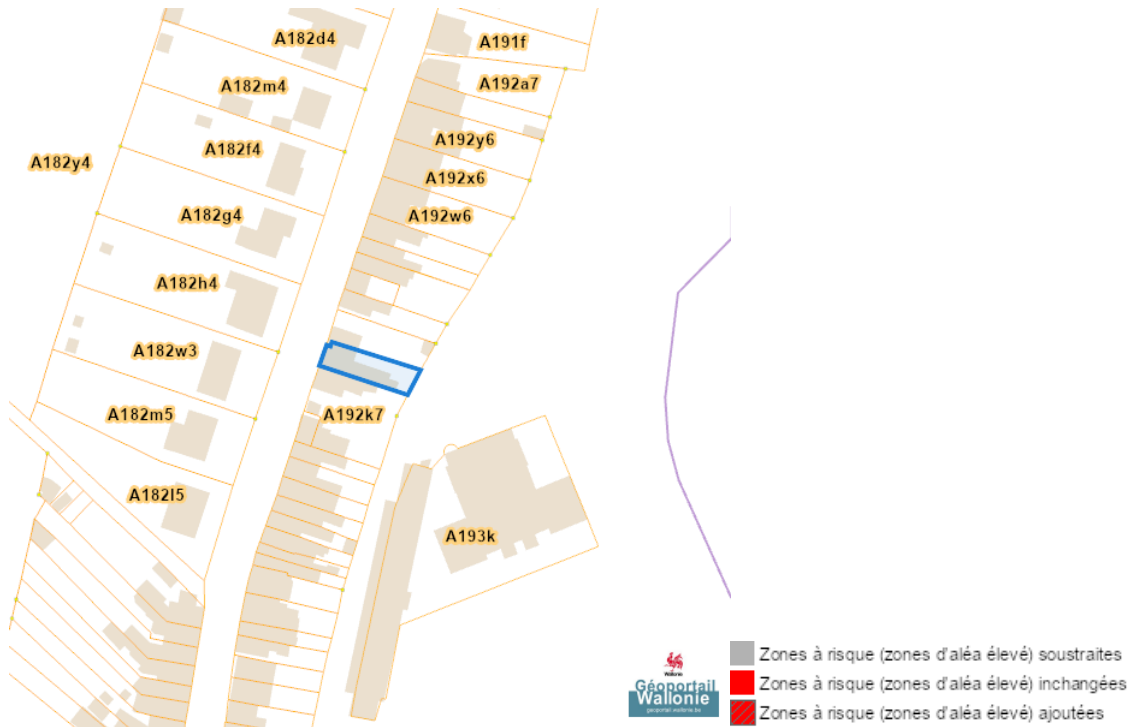


Natura 2000

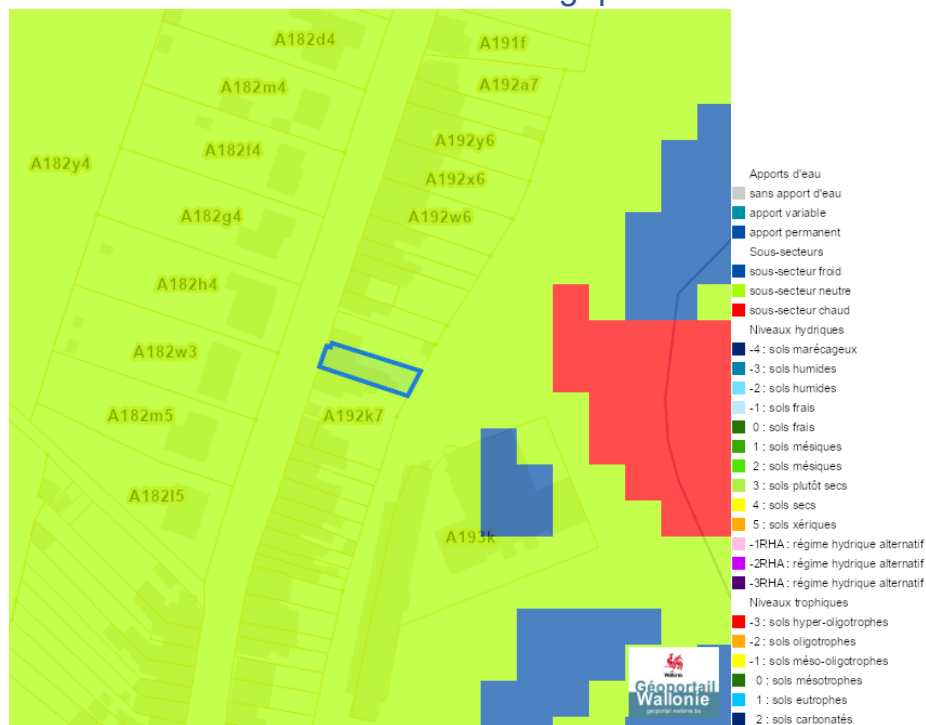


Rue Amé Raulier 58, 7110 Strépy-Bracquegnies

Loi sur le contrat d'assurance terrestre

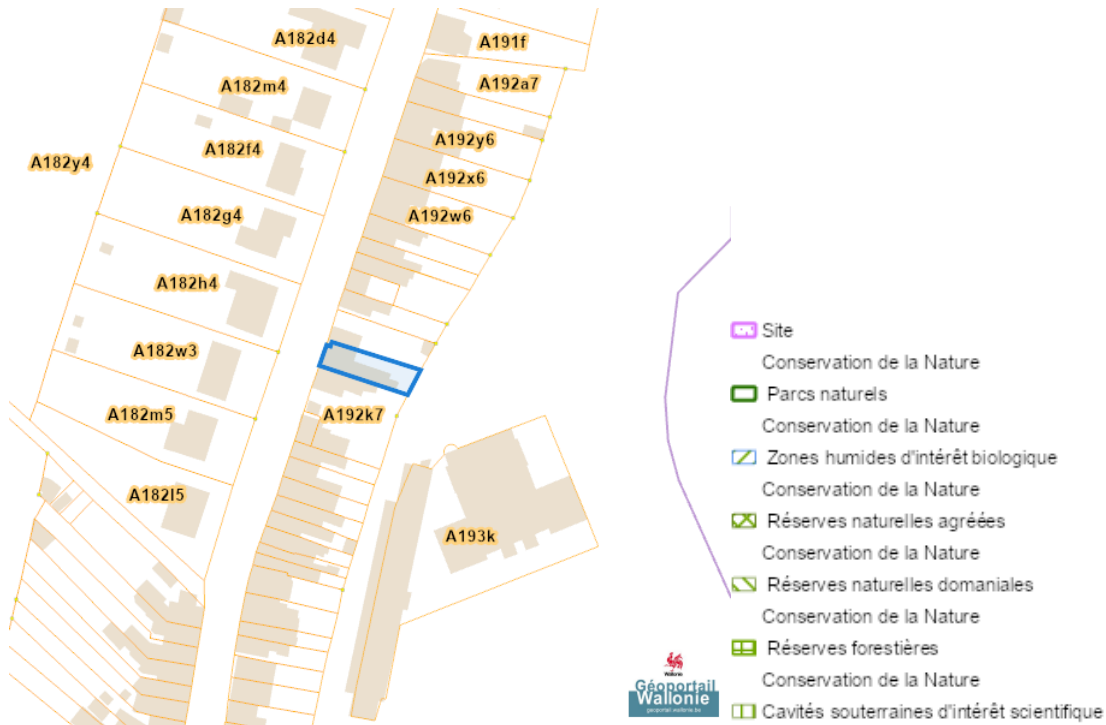


Fichier ecologique des essences

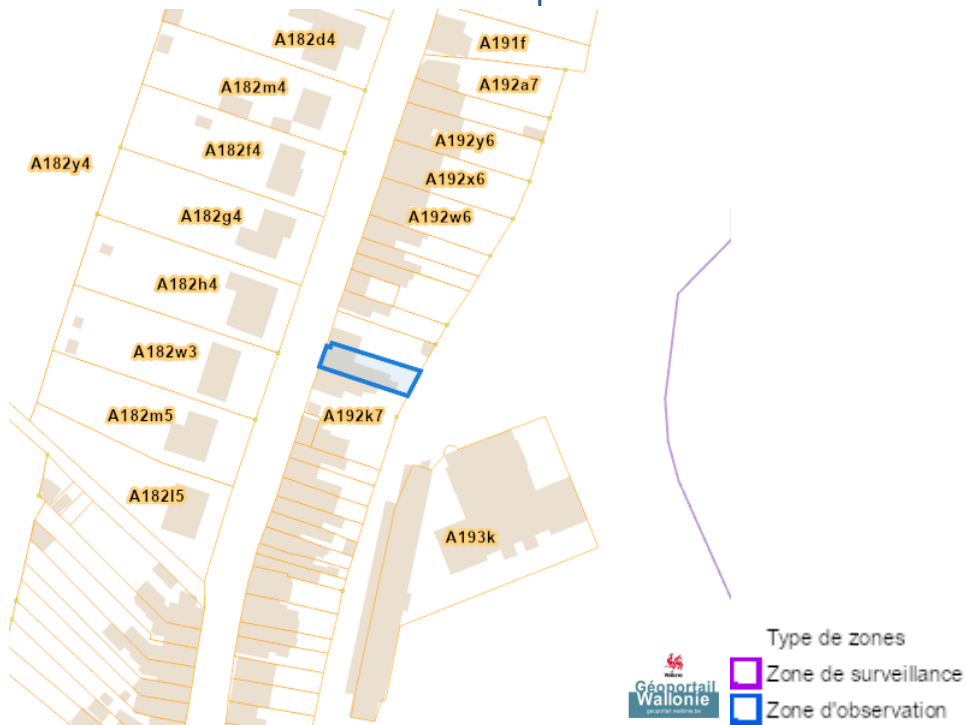


Dossier: 00-01-3289/001

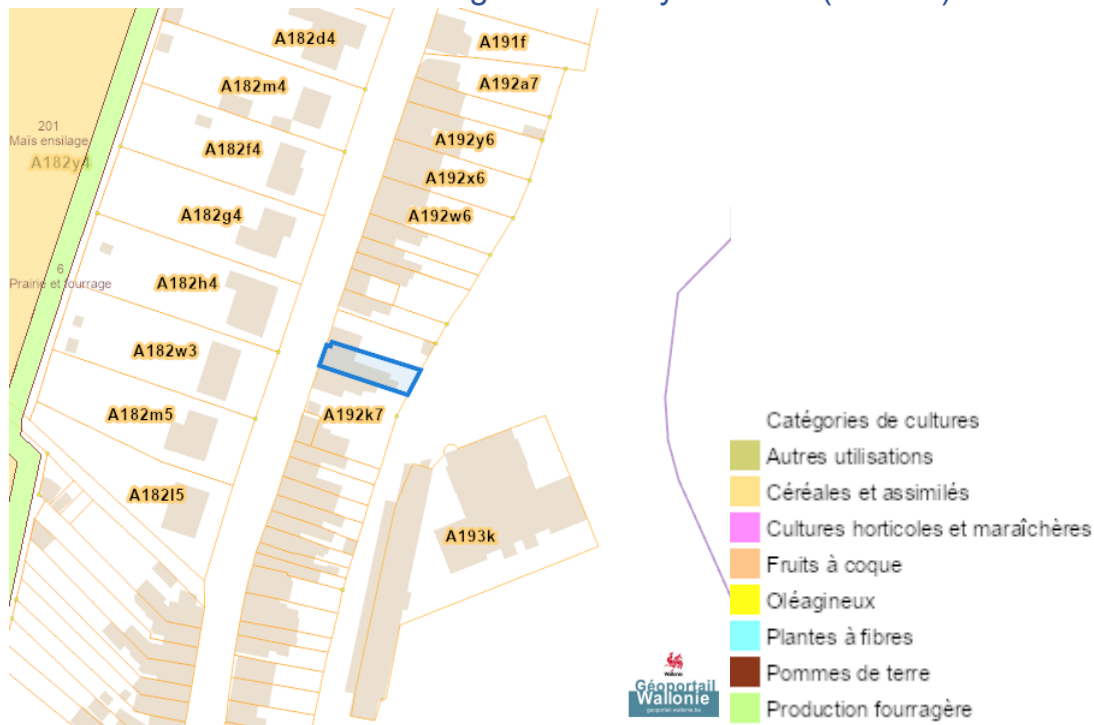
Conservation de la nature



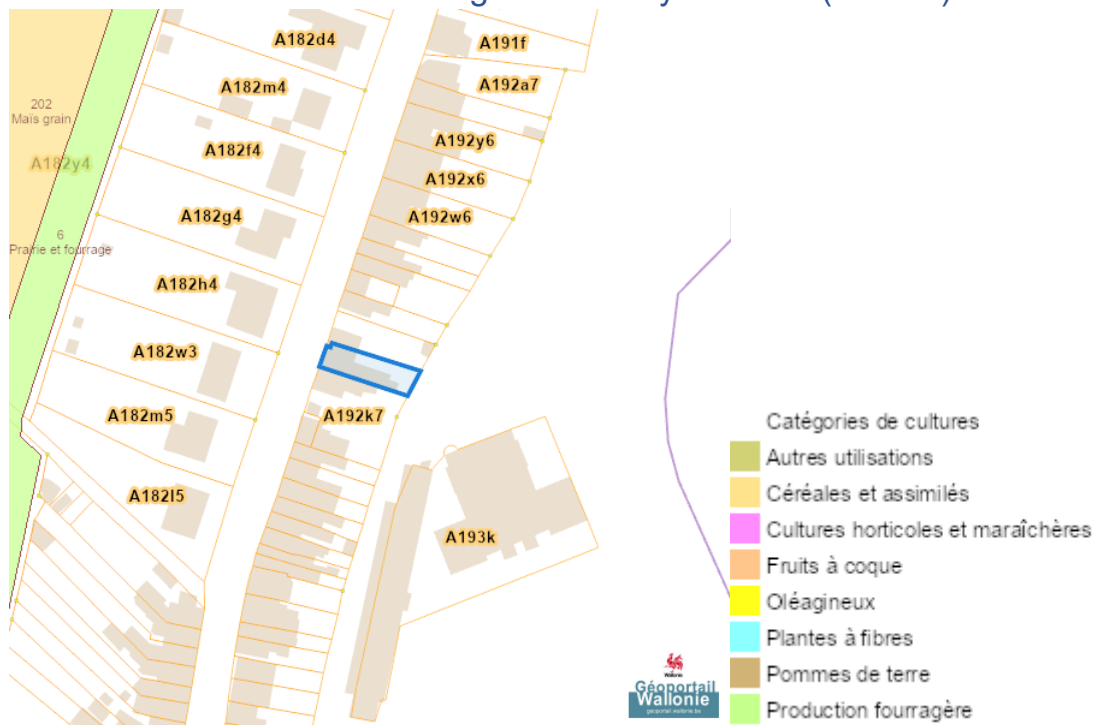
Peste porcine africaine



Parcelle agricole anonyme 2019 (SIGEC)

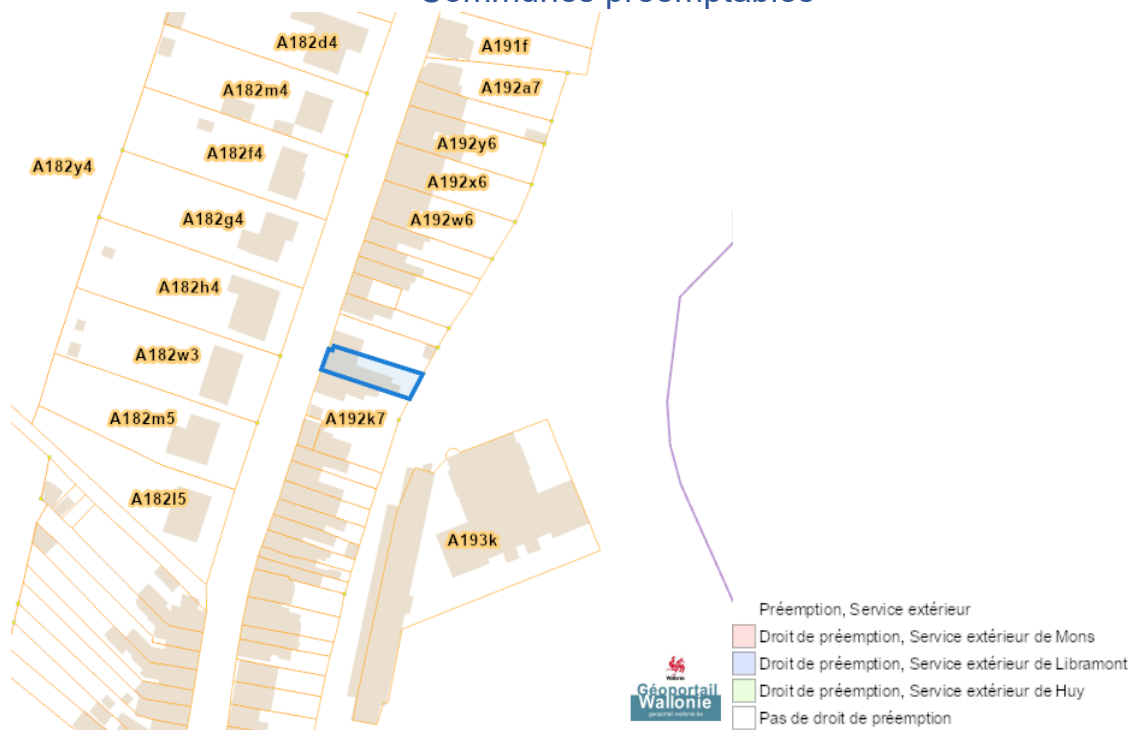


Parcelle agricole anonyme 2022 (SIGEC)

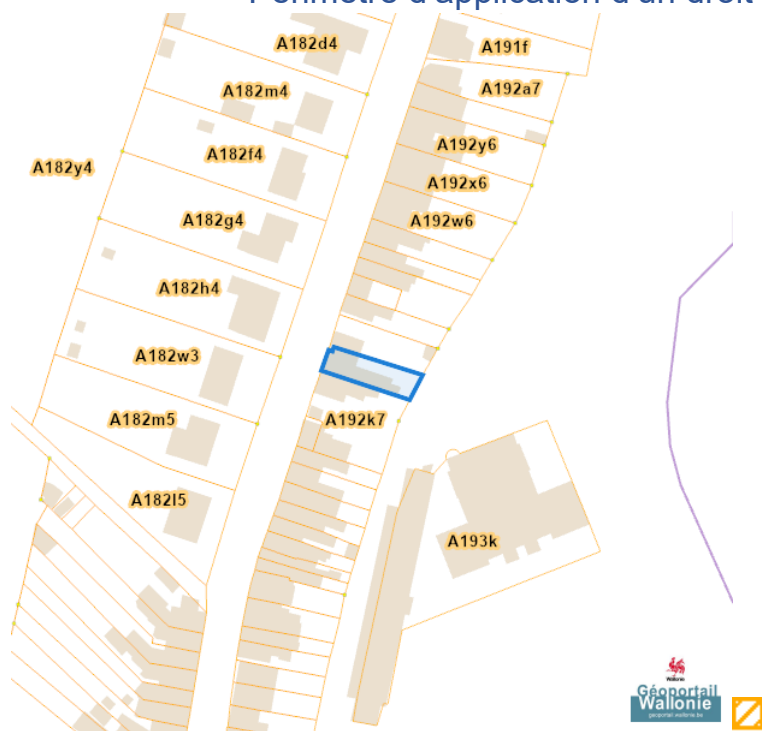


Droit de préemption

Communes préemptibles

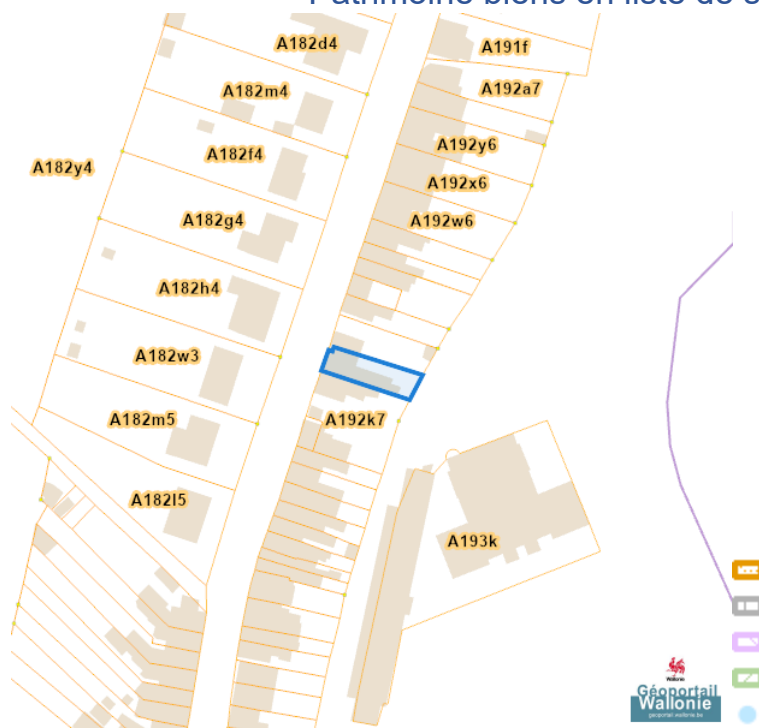


Périmètre d'application d'un droit de préemption

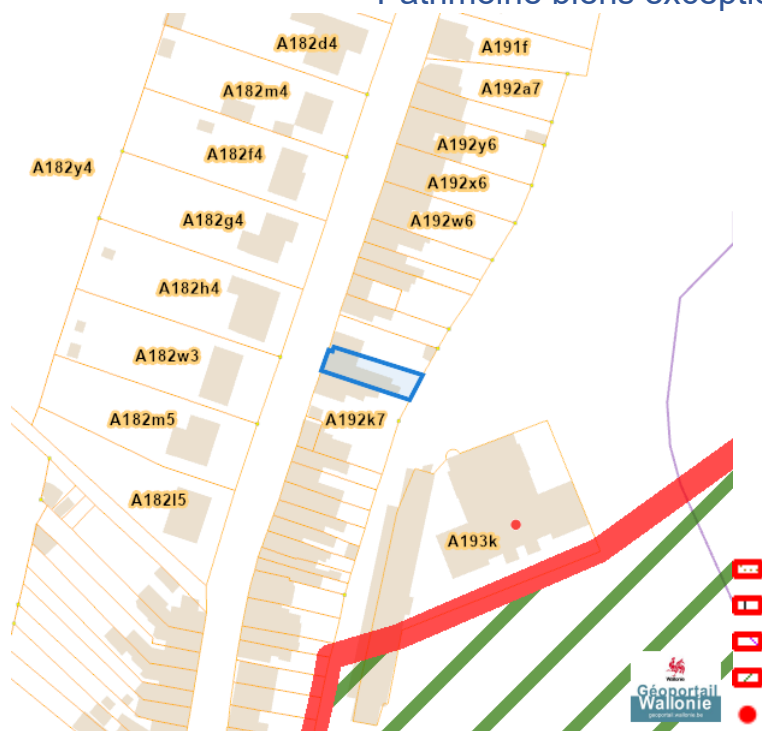


Patrimoine immobilier

Patrimoine biens en liste de sauvegarde

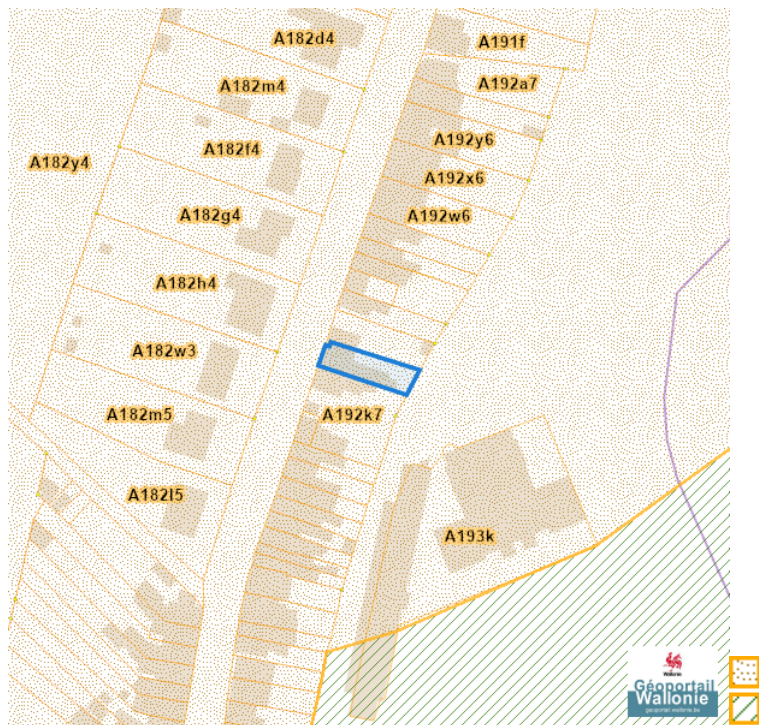


Patrimoine biens exceptionnels

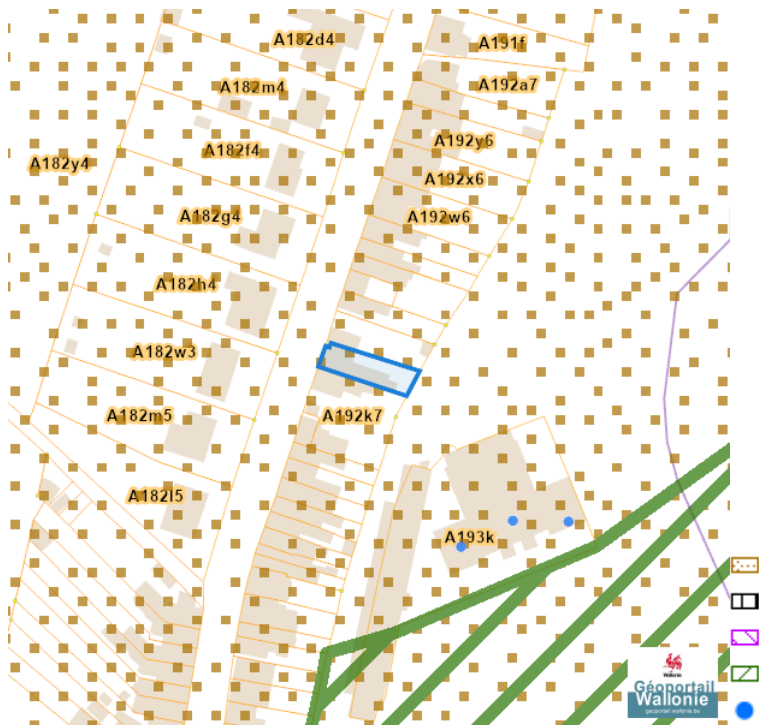


Dossier: 00-01-3289/001

Patrimoine biens mondiaux

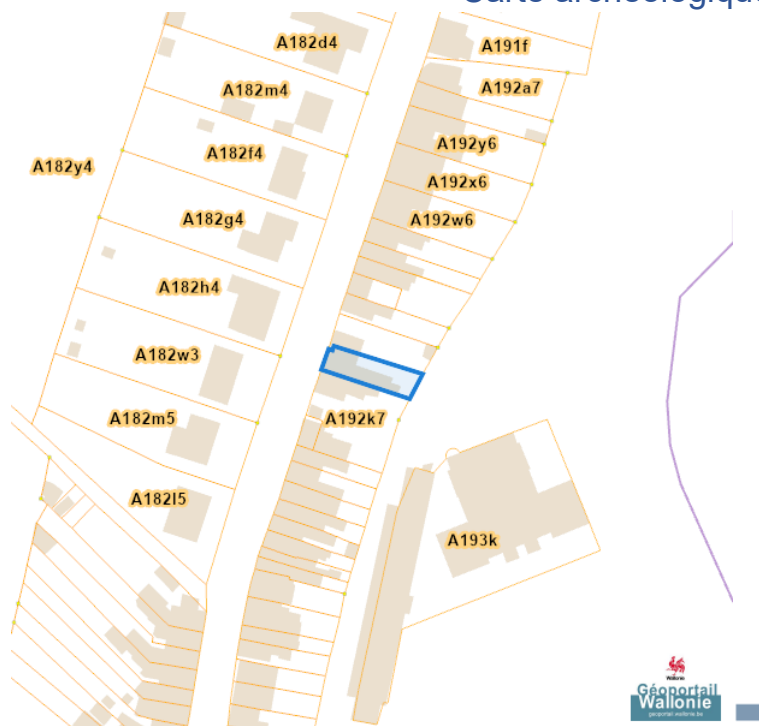


Patrimoine biens classés et zones de protection

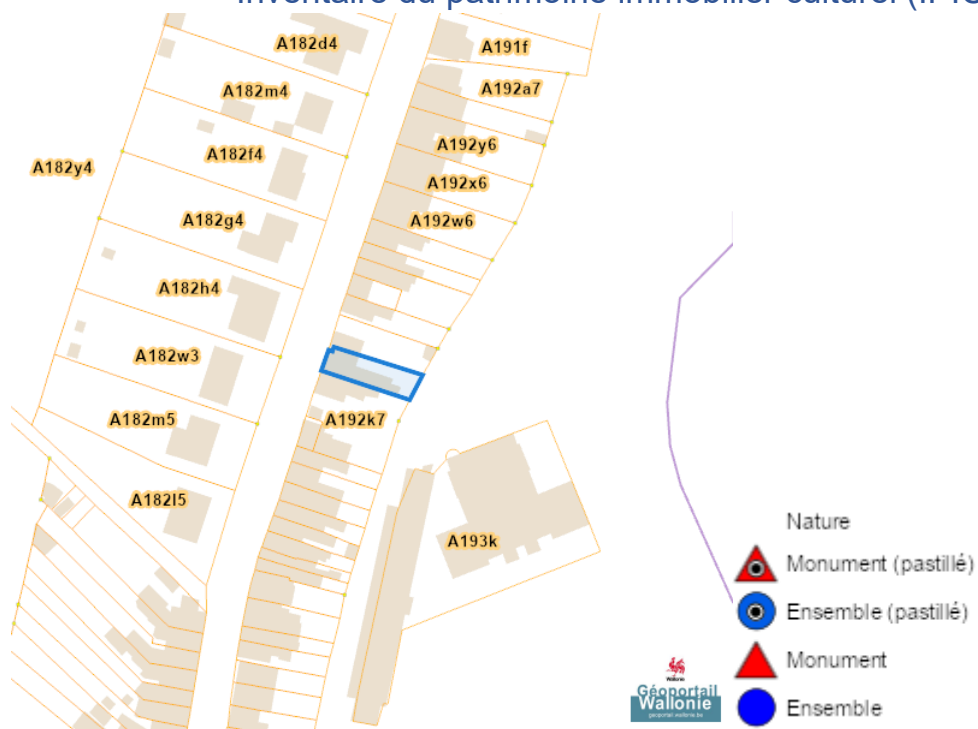


Rue Amé Raulier 58, 7110 Strépy-Bracquegnies

Carte archéologique



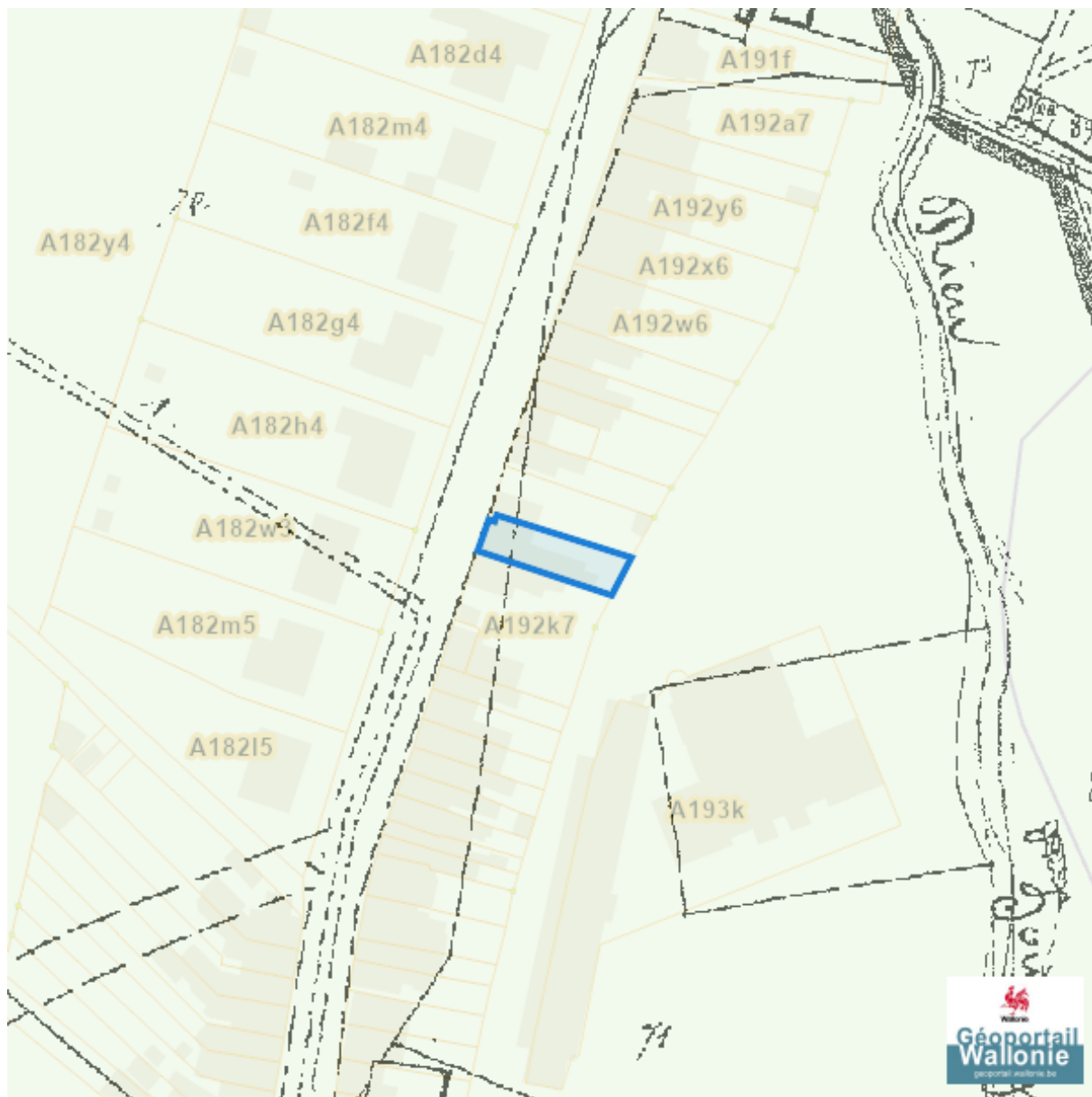
Inventaire du patrimoine immobilier culturel (IPIC)



Dossier: 00-01-3289/001

Cartes historiques

Atlas des voiries vicinales



Dossier: 00-01-3289/001

Autres cartes

Réseau routier régional et bornes associées

