

Agentschap
Onroerend
Erfgoed

PERCEELRAPPORT ONROEREND ERFGOED

Perceelnummer 11806F1219/00C010

Dit rapport is opgevraagd op 30-08-2024 om 18.05 uur via <https://geo.onroenderfgoed.be>.

De gegevens in dit perceelrapport zijn een momentopname van de situatie op het moment van de opvraging. Raadpleeg <https://geo.onroenderfgoed.be> voor de meest actuele juridische situatie. Deze kan nadien nog veranderen.

INLEIDING

Het Perceelrapport Onroerend Erfgoed bevat gegevens van het agentschap Onroerend Erfgoed over het aanwezige erfgoed op een perceel. Het rapport biedt een overzicht van het erfgoed waaraan juridische gevolgen verbonden zijn.

Op www.onroenderfgoed.be vindt u alle informatie over de soorten erfgoed, uw rechten en plichten en mogelijkheden tot financiële steun en fiscale voordelen.

ADMINISTRATIEVE GEGEVENS

Postadres(sen): Plantin en Moretuslei 78, 2018 Antwerpen

Gemeente: Antwerpen

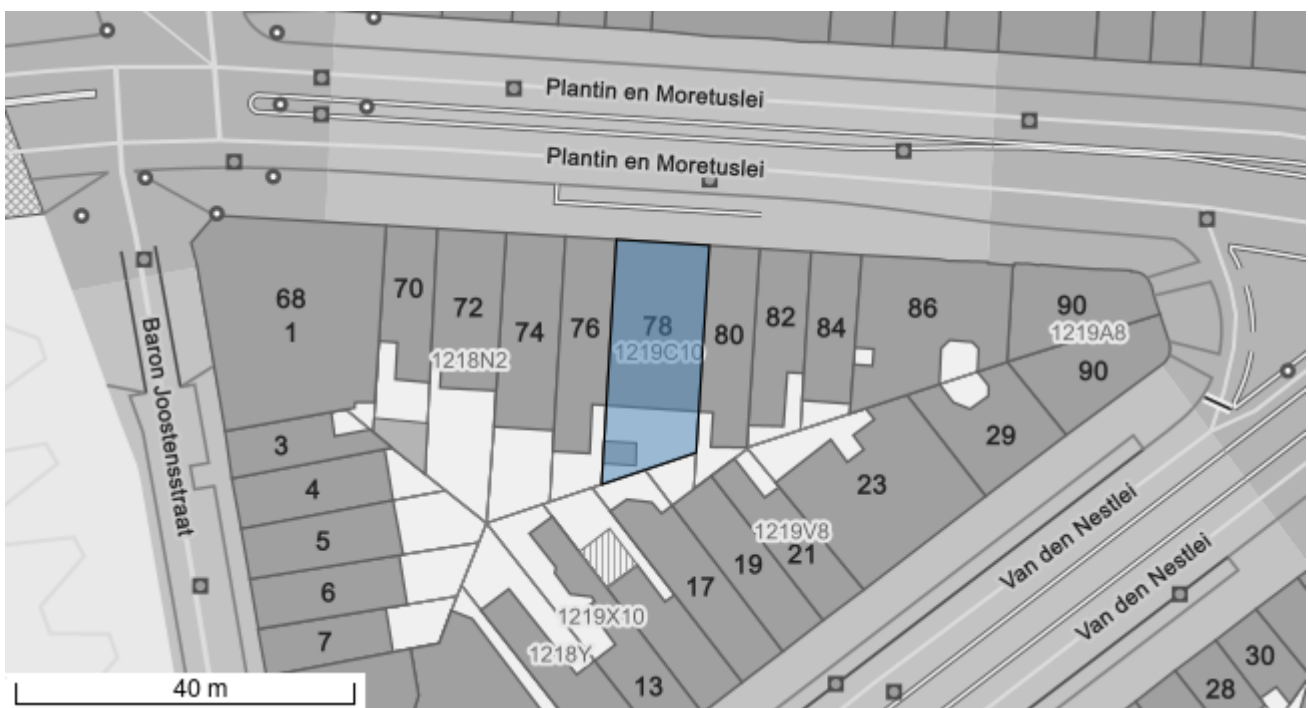
Kadastrale afdeling: ANTWERPEN 6 AFD

Kadastrale sectie: F

Perceel: 1219/00C010

Capakey: 11806F1219/00C010

Oppervlakte perceel: 292.67m²



BESCHERMD ERFGOED

BESCHERMD STADS- OF DORPSGEZICHT

Deel Plantin en Moretuslei met omgeving

<https://id.erfgoed.net/aanduidingsobjecten/7017>

Besluiten:

<https://id.erfgoed.net/besluiten/2739>



VASTGESTELD ERFGOED

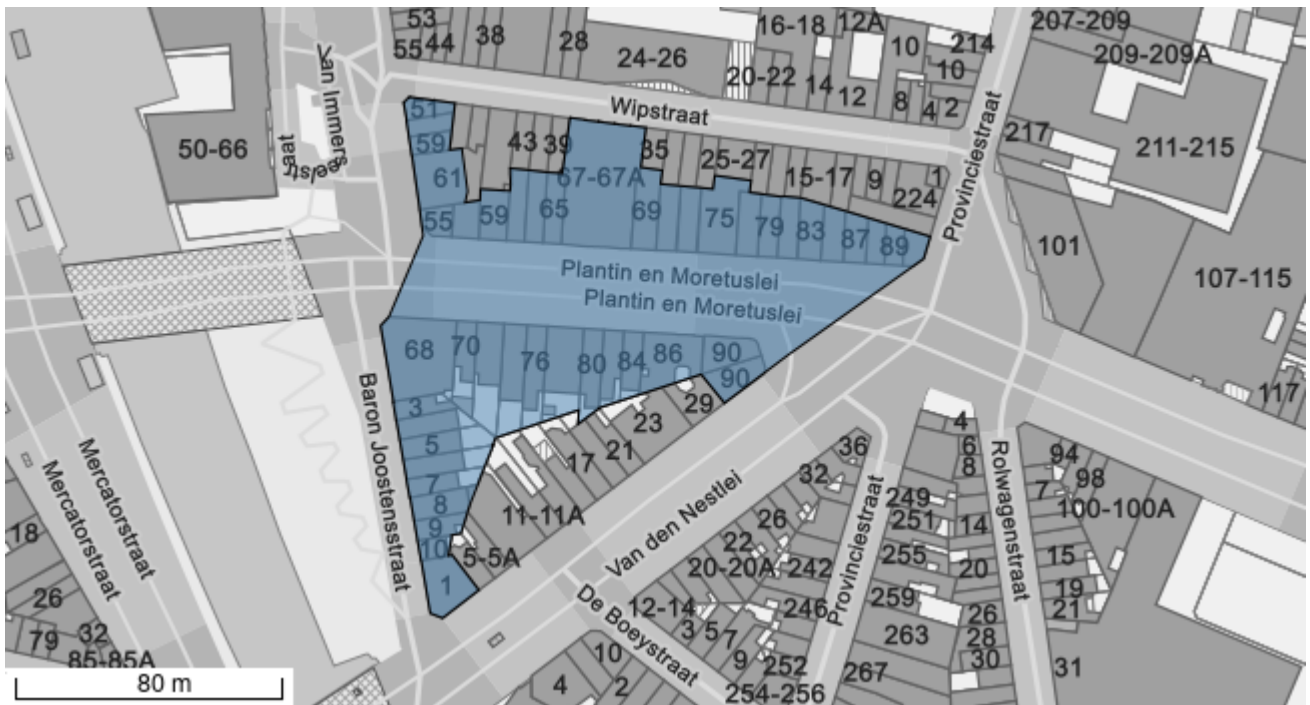
VASTGESTELD BOUWKUNDIG ERFGOED

Deel Plantin en Moretuslei en aansluitende bebouwing Van Immerseelstraat en Baron Joostenstraat

<https://id.erfgoed.net/aanduidingsobjecten/97681>

Besluiten:

<https://id.erfgoed.net/besluiten/14618>

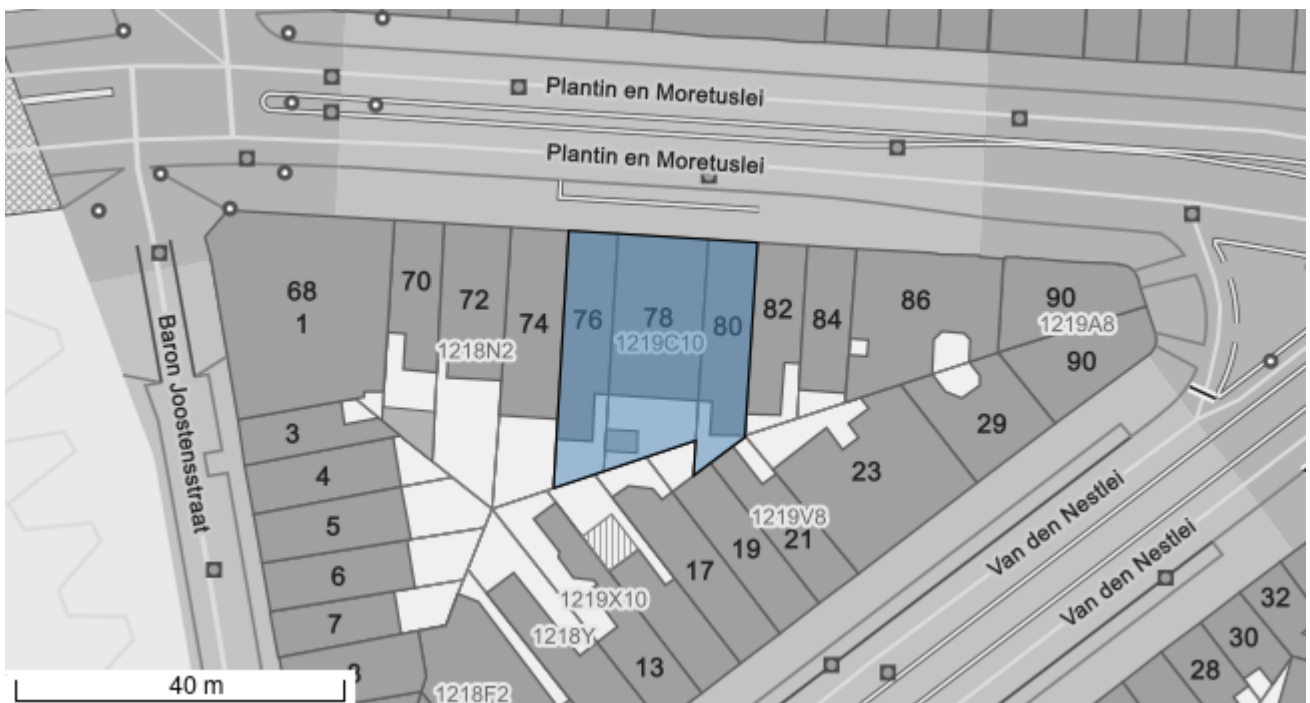


Geheel van drie gekoppelde appartementsgebouwen in art-decostijl

<https://id.erfgoed.net/aanduidingsobjecten/103161>

Besluiten:

<https://id.erfgoed.net/besluiten/14618>



Het opgevraagde perceel is geen:

- Beschermd archeologische site
- Beschermd monument
- Beschermd cultuurhistorisch landschap

- Overgangszone
- Vastgestelde houtige beplanting met erfgoedwaarde
- Vastgestelde archeologische zone
- Vastgesteld gebied in de landschapsatlas
- Vastgesteld landschappelijk erfgoed
- Vastgestelde historische tuin of park
- Erfgoedlandschap
- Gebied geen archeologie
- Unesco werelderfgoed kernzone
- Unesco werelderfgoed bufferzone