

DC à la carte



Terkeye, 9681 Nukerke
45032C0158/00C000

[Locatie](#)

[Omgeving](#)

[Kadaster](#)

[Gewestplan](#)

[Water](#)

[Natuur](#)

[Recht van voorkoop](#)

[Beschermd onroerend erfgoed](#)

[Vastgestelde inventarissen](#)

[Wetenschappelijke inventarissen](#)

[Unesco werelderfgoed](#)

[Historische kaarten](#)

[Wonen](#)

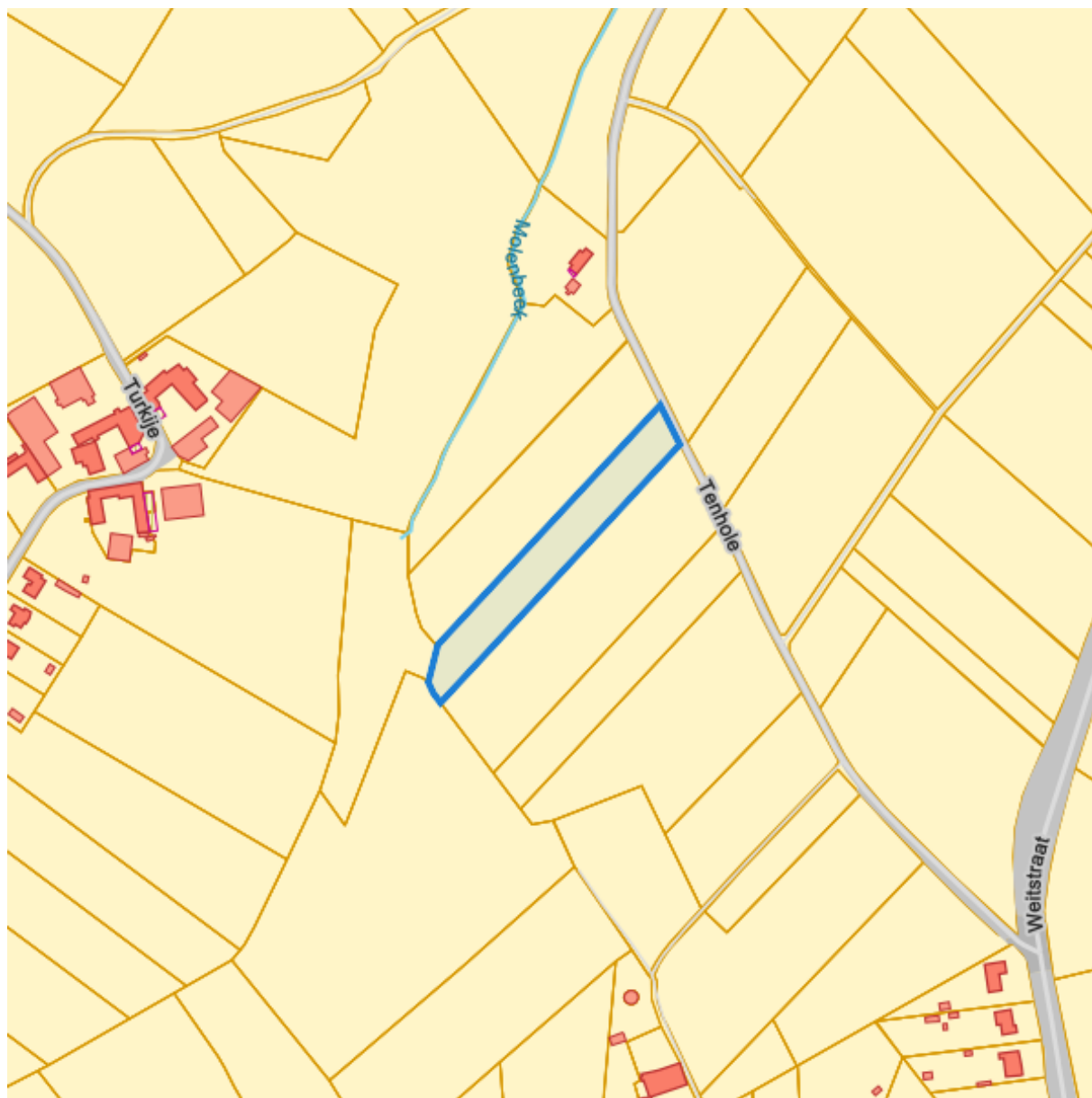
Dossier: 2018-0052/005

Locatie



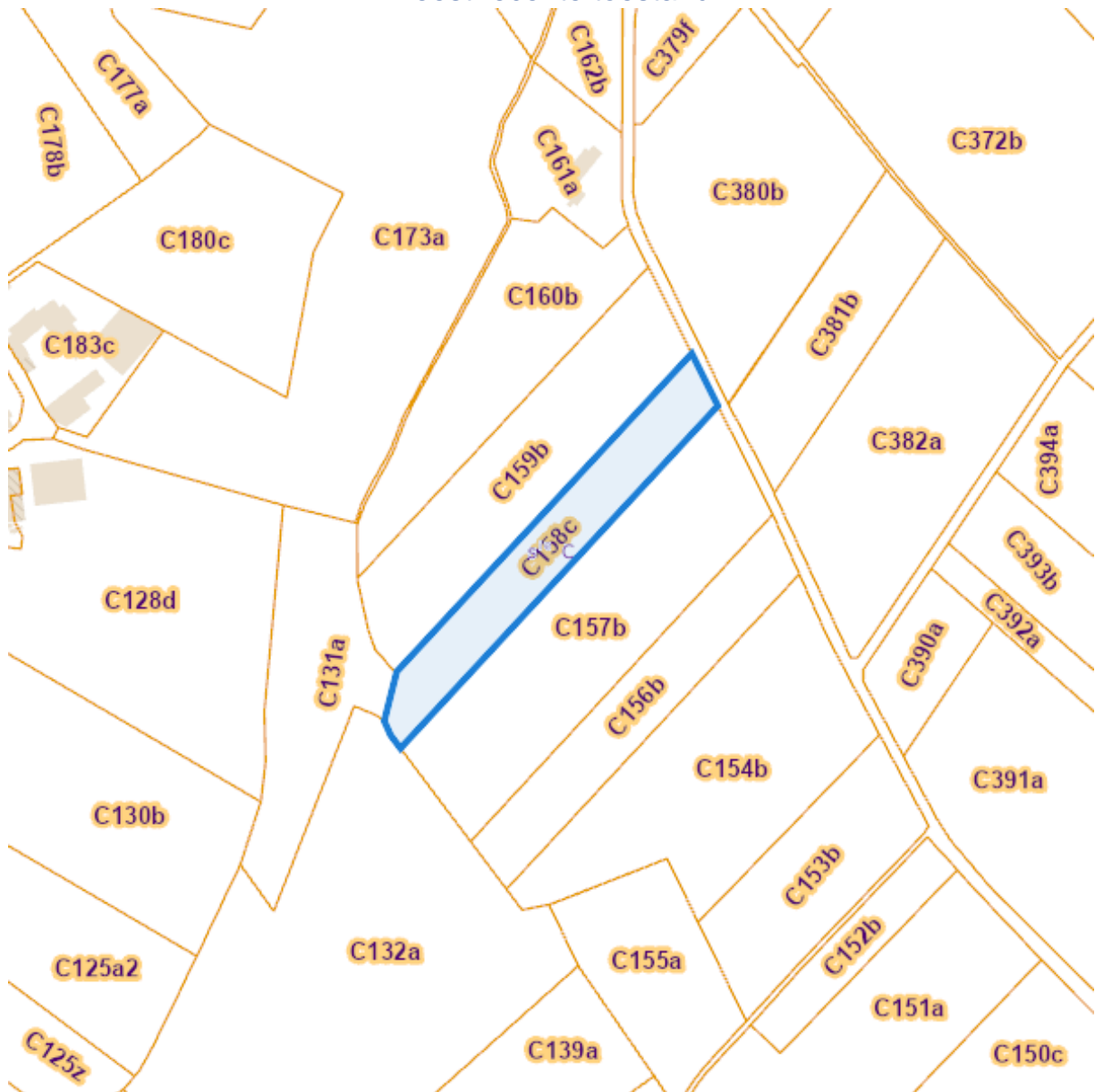
Dossier: 2018-0052/005

Omgeving



Kadaster

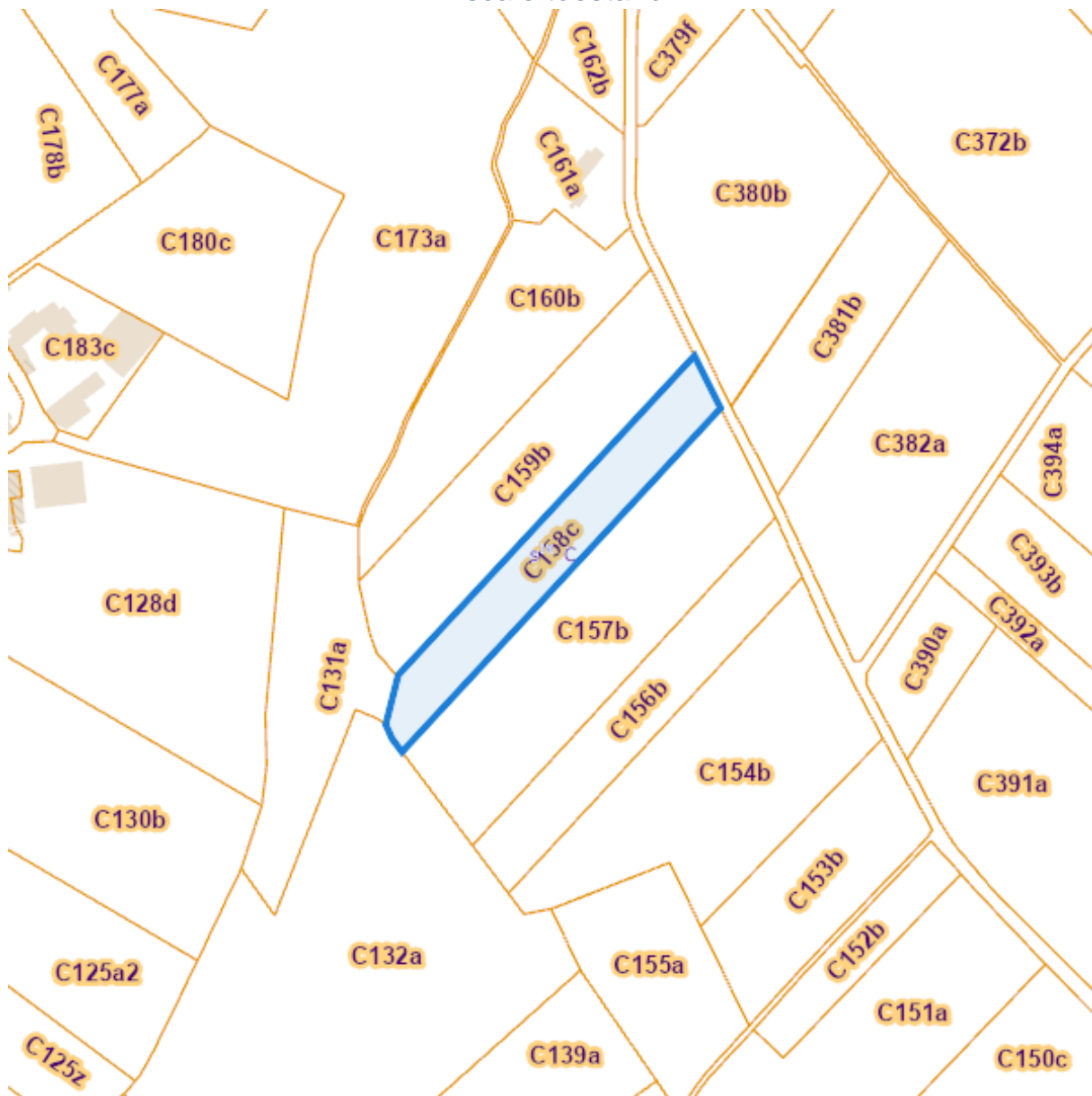
Meest recente toestand



eservices.minfin.fgov.be

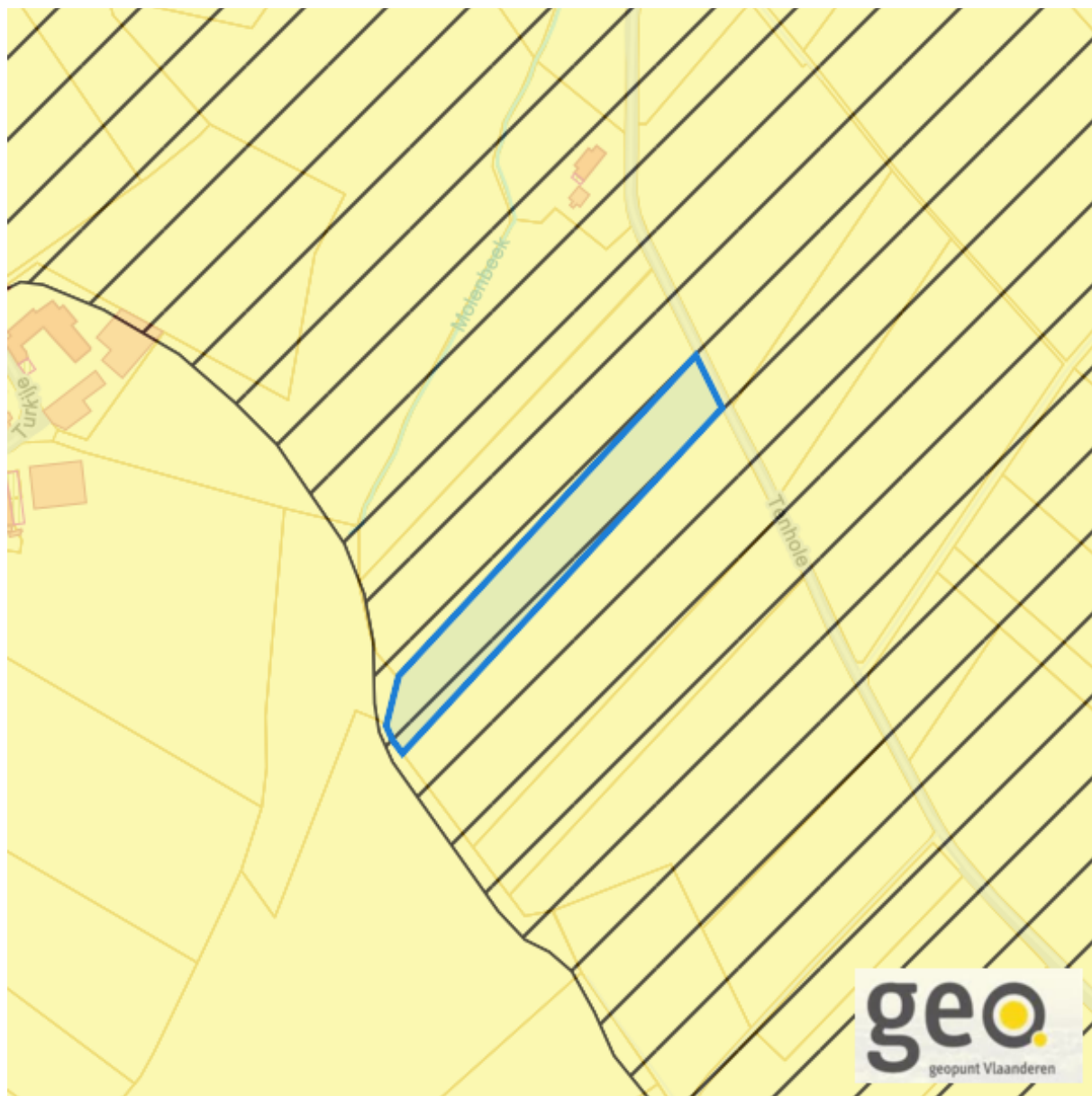
Dossier: 2018-0052/005

Fiscale toestand



eservices.minfin.fgov.be

Gewestplan



www.geopunt.be

[Gewestplan legende](#)

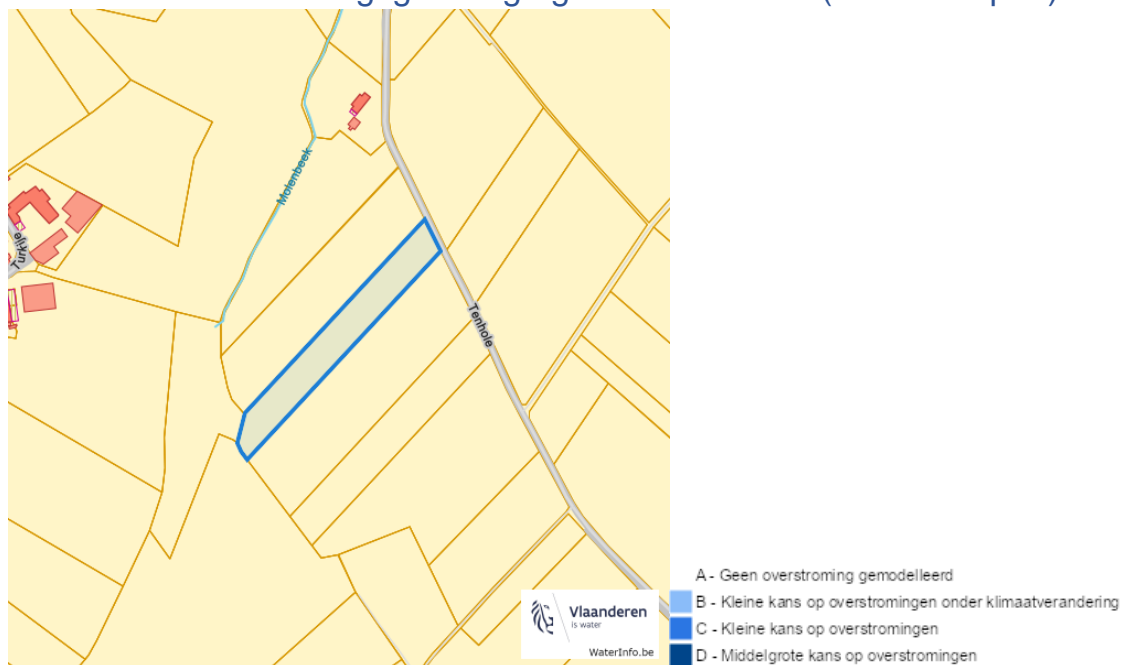
Dossier: 2018-0052/005

Water

Overstromingsgevoelige gebieden pluviaal (door hevige neerslag)

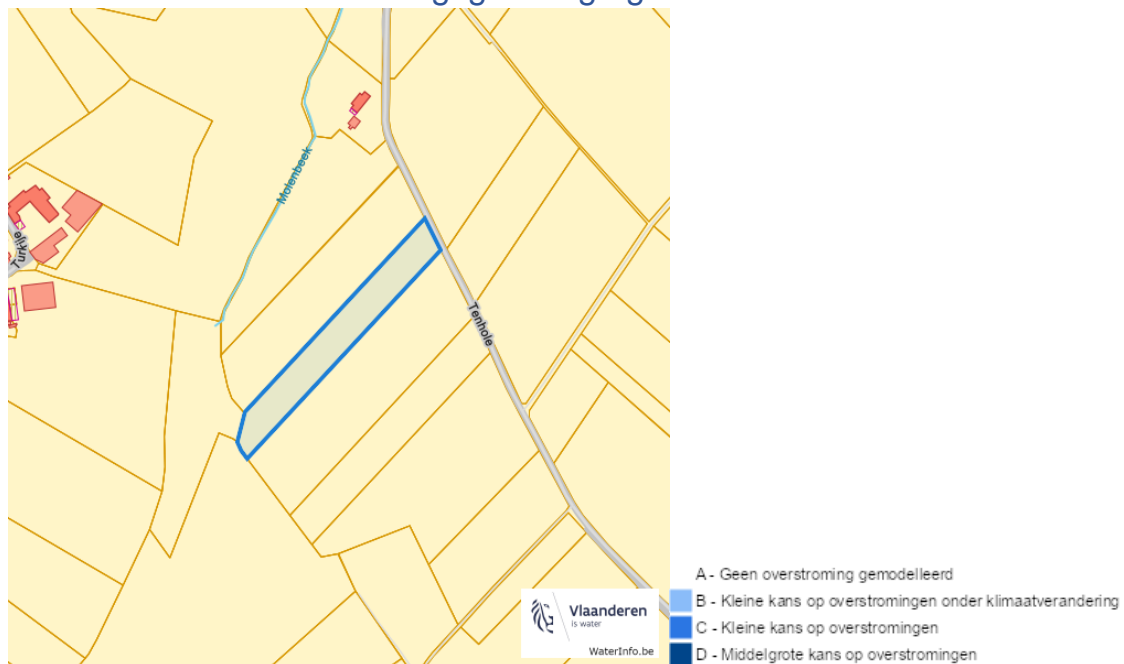


Overstromingsgevoelige gebieden fluviaal (uit waterlopen)

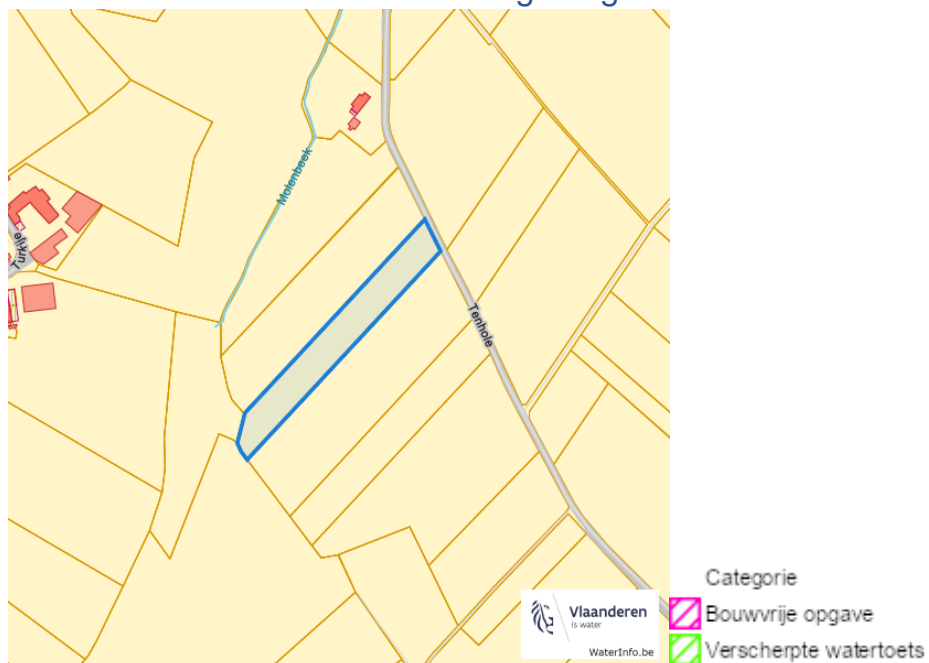


Terkeye, 9681 Nukerke

Overstromingsgevoelige gebieden vanuit de zee



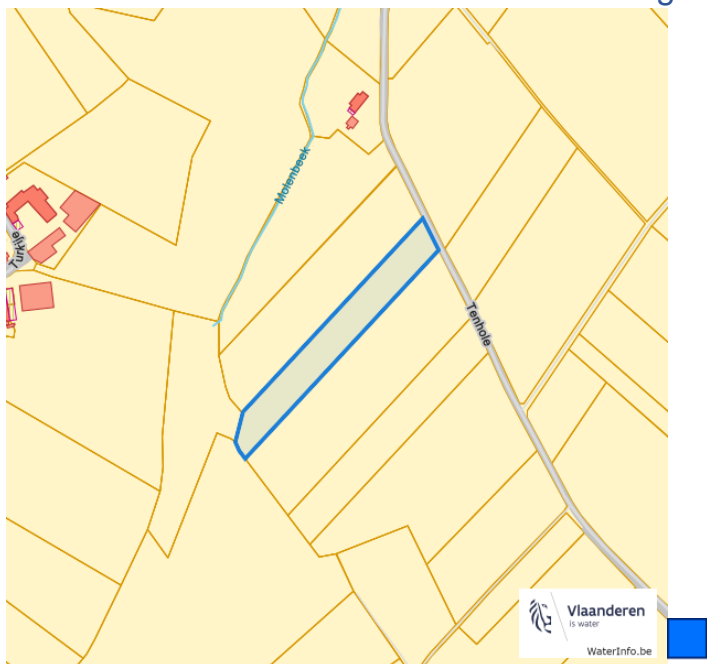
Signaalgebieden



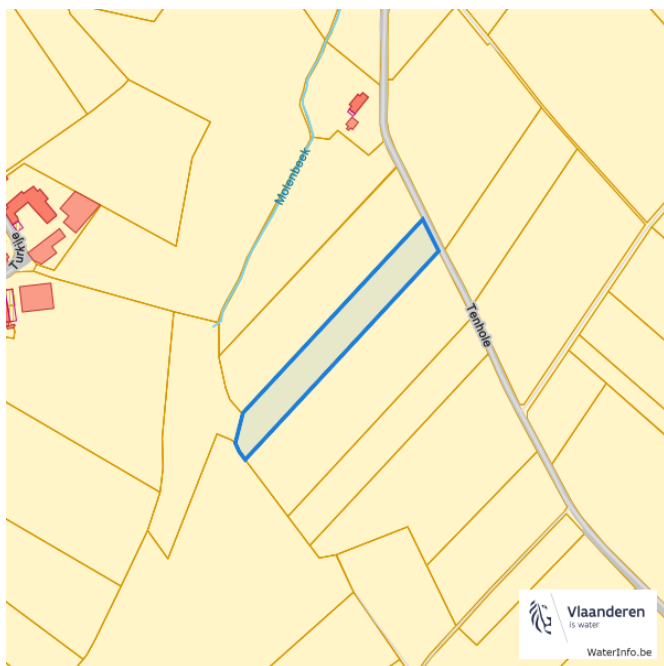
Dossier: 2018-0052/005

Terkeye, 9681 Nukerke

Recent overstromde gebieden (2017)



Risicozones overstrooming (2017)

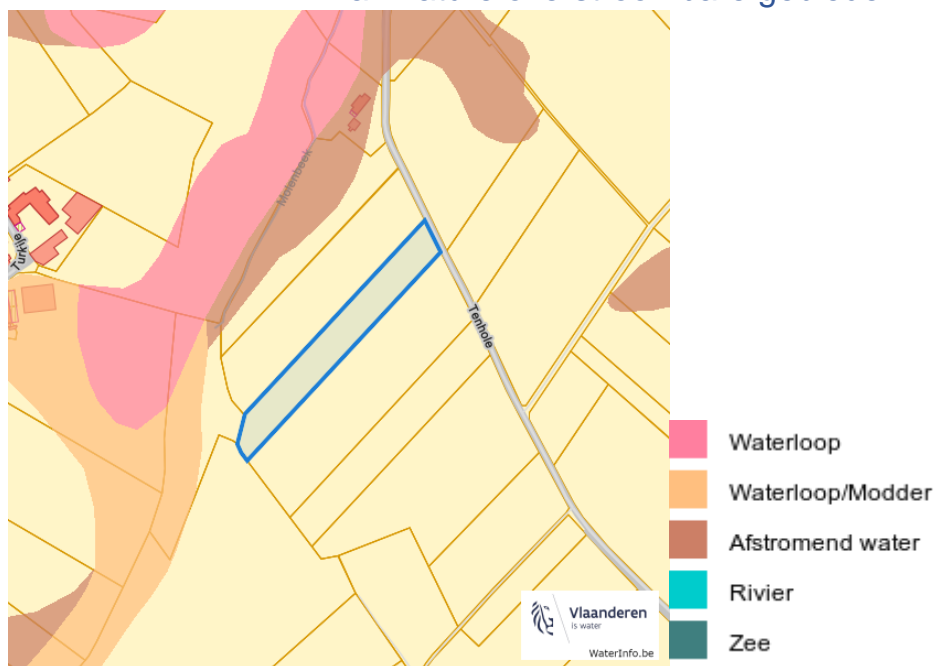


- risicozone
- nieuwe risicozone
- bevestigde risicozone
- geen risico meer
- bevestigde risicozones
- nieuwe risicozones

Dossier: 2018-0052/005

Terkeye, 9681 Nukerke

Van nature overstroombare gebieden



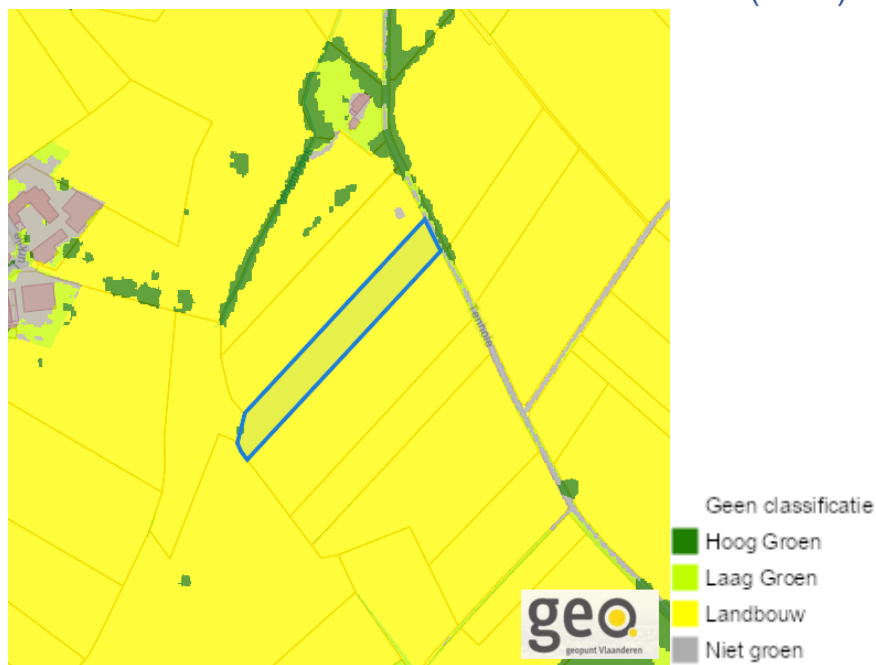
Dossier: 2018-0052/005

 Natuur

Bosreferentielaag 2000



Groenkaart Vlaanderen (2021)

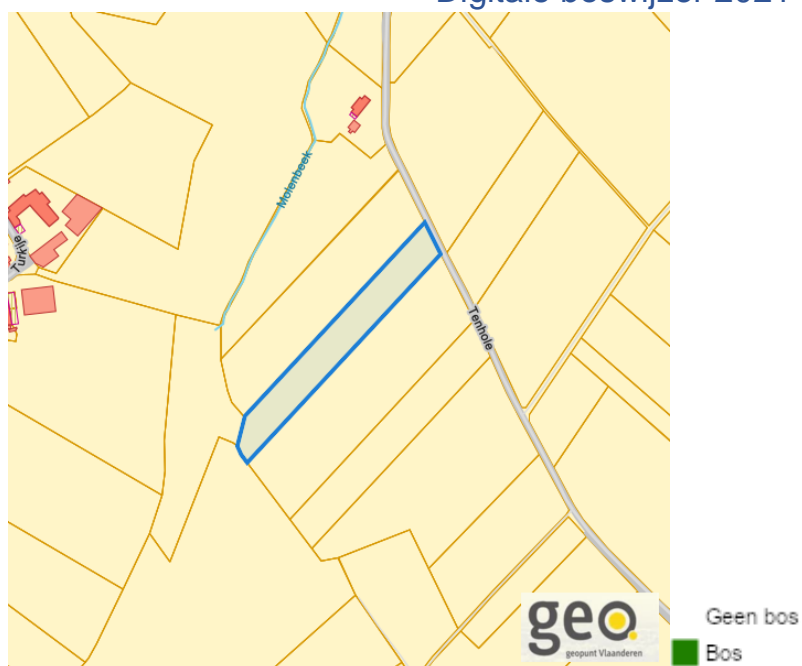


Terkeye, 9681 Nukerke

Boskartering 1990

www.geopunt.be

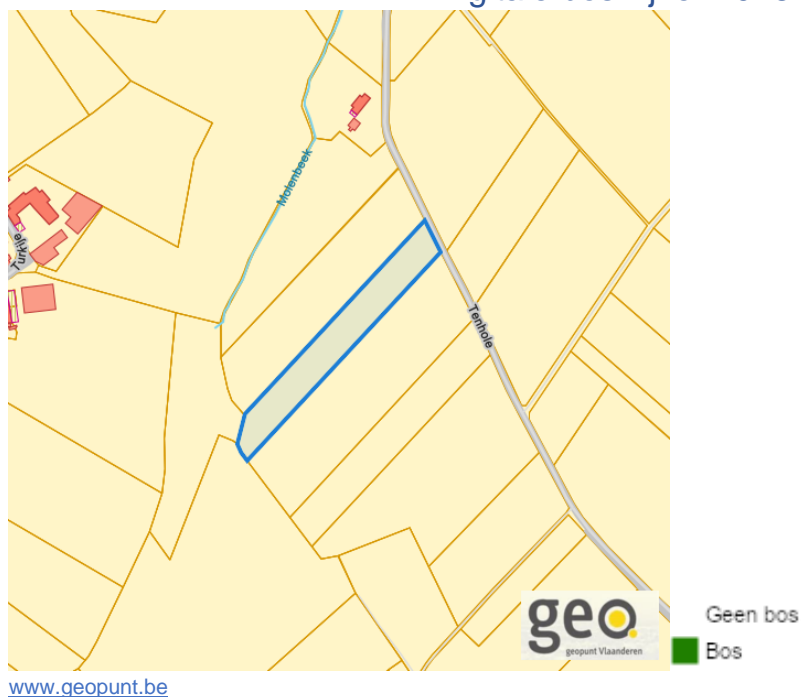
Digitale boswijzer 2021

www.geopunt.be

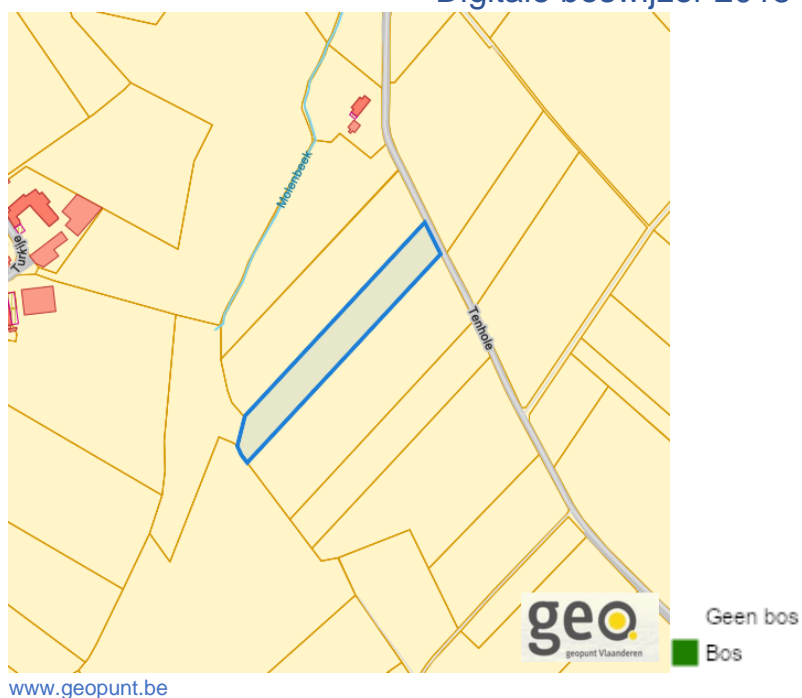
Dossier: 2018-0052/005

Terkeye, 9681 Nukerke

Digitale boswijzer 2018



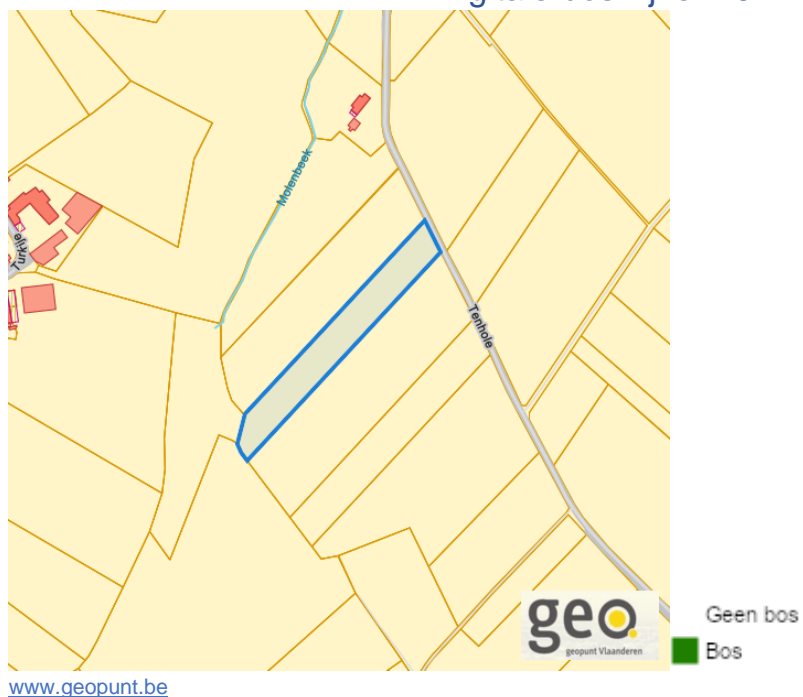
Digitale boswijzer 2015



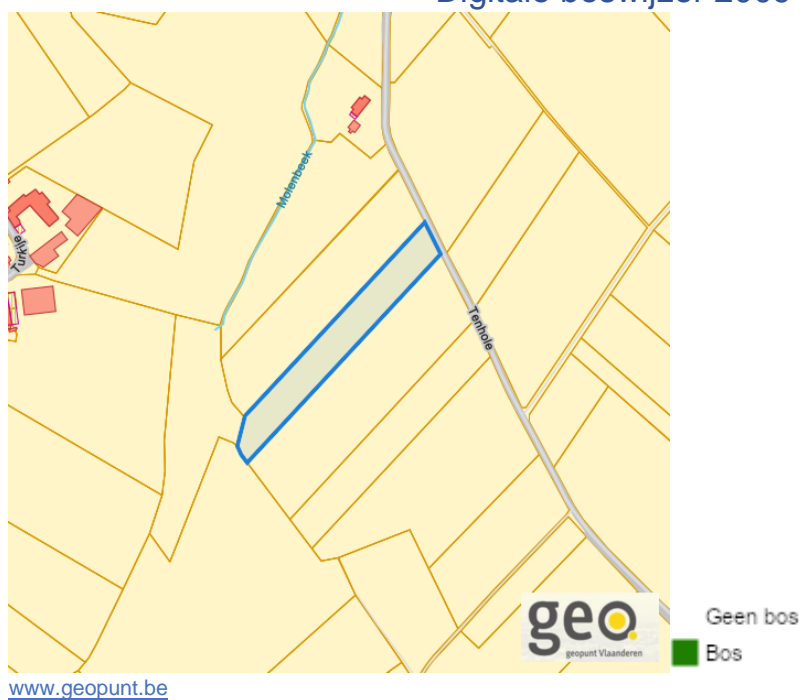
Dossier: 2018-0052/005

Terkeye, 9681 Nukerke

Digitale boswijzer 2012



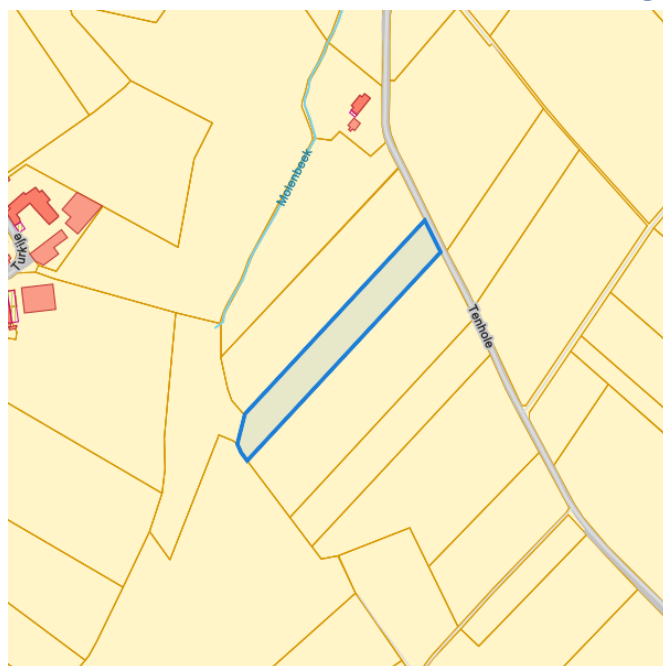
Digitale boswijzer 2009



Dossier: 2018-0052/005

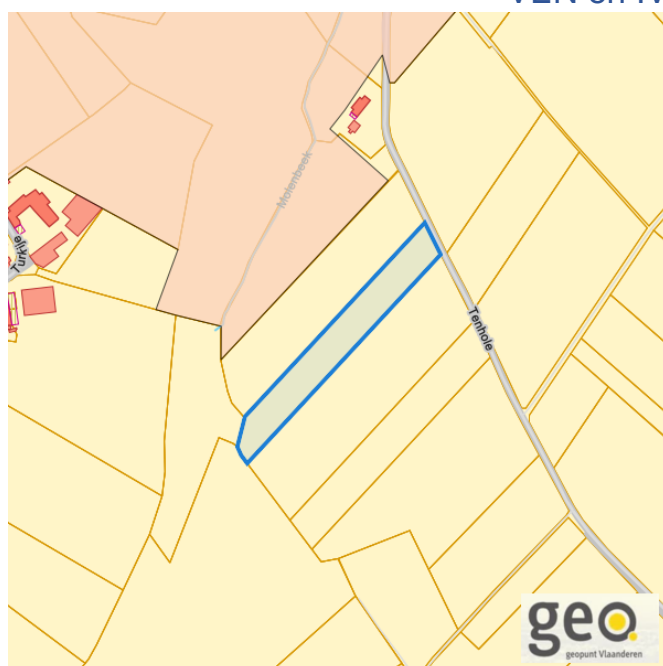
Terkeye, 9681 Nukerke

PFAS



- Opgeheven
- Preventief ingesteld
- Locatiespecifiek vastgesteld
- Overruled door een andere zone
- Opgeheven mits gebruiksadvies
- Geen verkennend bodemonderzoek beschikbaar (geen VBO)
- Niet-PFAS-verdachte locatie
- Verkennd bodemonderzoek beschikbaar (VBO)
- geselecteerd profiel
- boring
- peilbuis
- waterbodemstaal
- staal

VEN en IVON

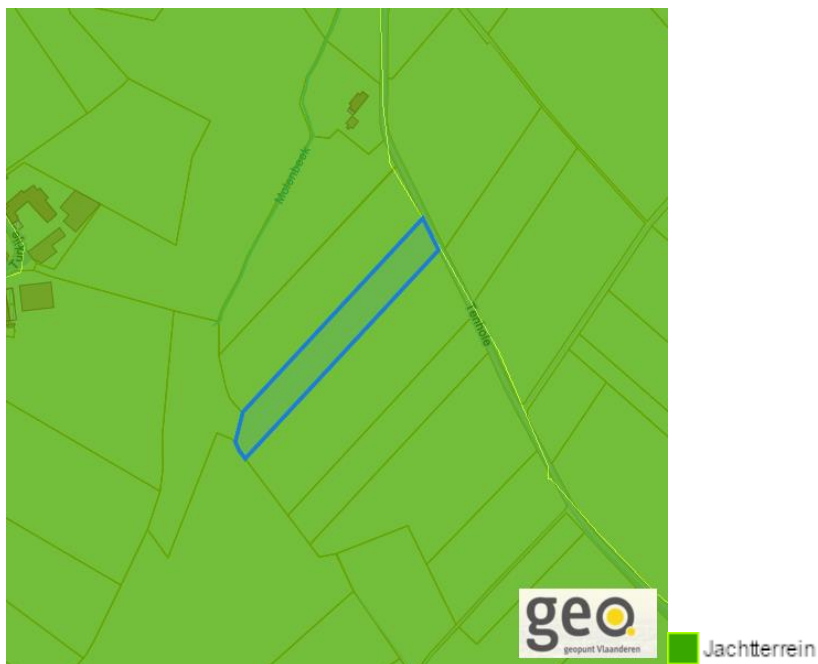


- Grote Eenheid Natuur
- Grote Eenheid Natuur in ontwikkeling
- Natuurverwevingsgebied

www.geopunt.be

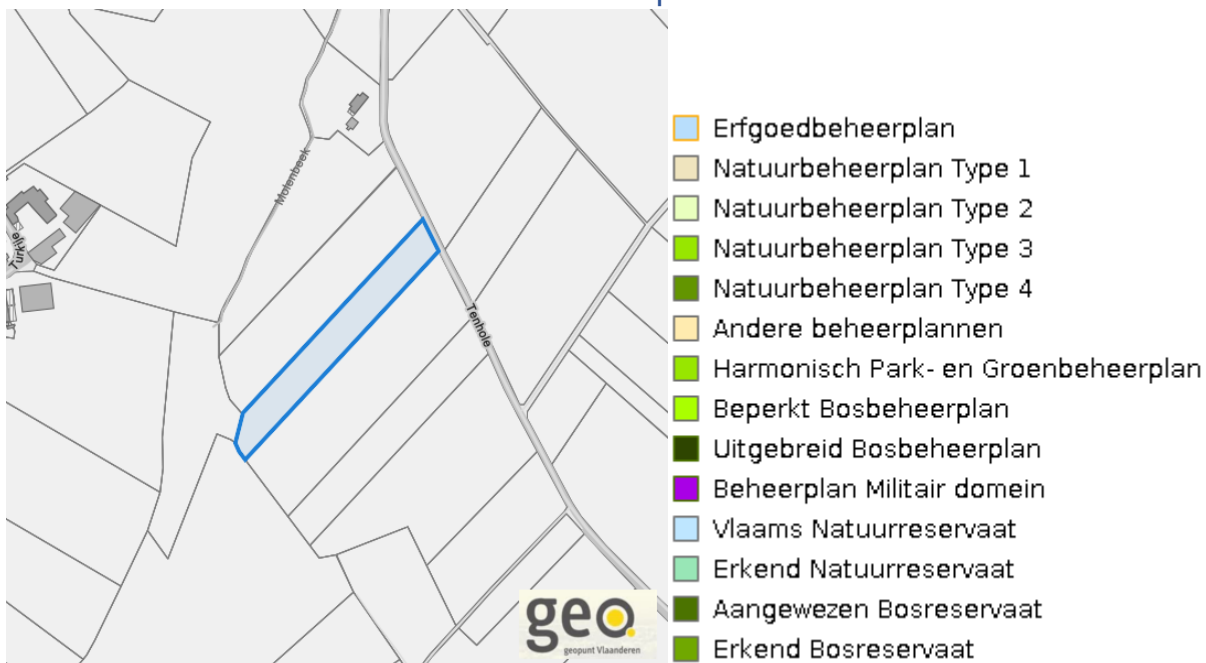
Dossier: 2018-0052/005

Jachtterreinen



www.geopunt.be

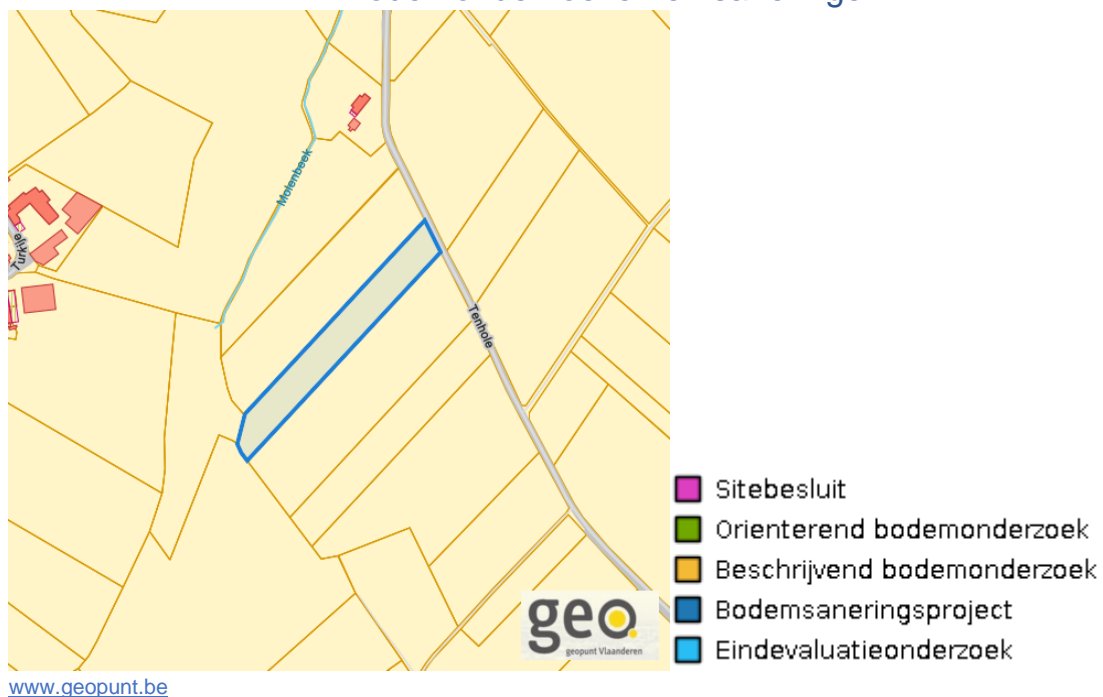
Natuurbeheerplannen



www.geopunt.be

Terkeye, 9681 Nukerke

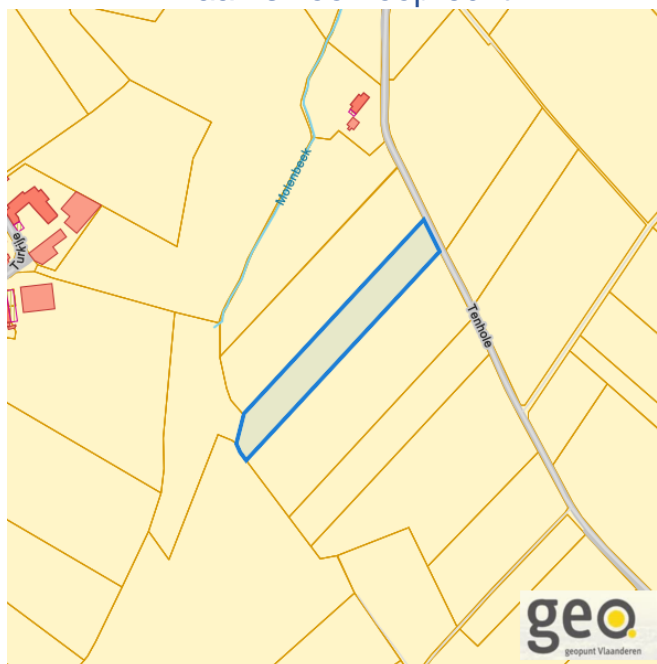
Bodemonderzoeken en saneringen



Dossier: 2018-0052/005

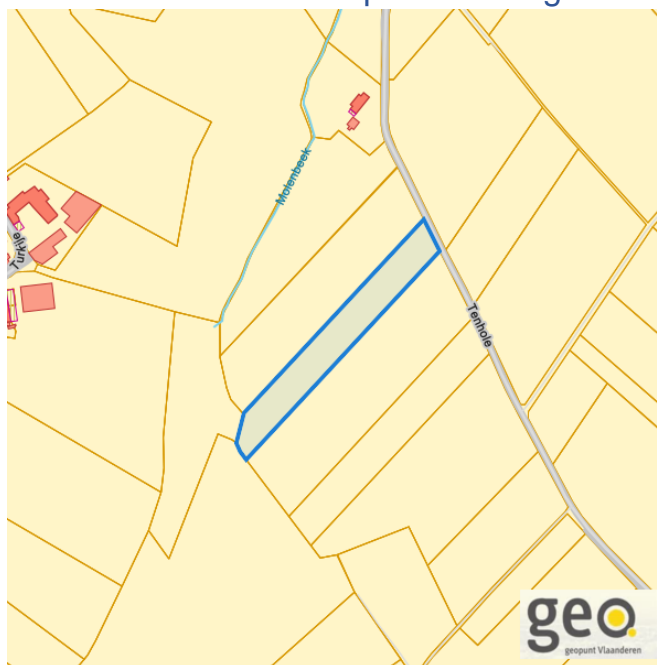
Recht van voorkoop

Vlaams voorkooprecht



www.geopunt.be

Recht van voorkoop afbakening

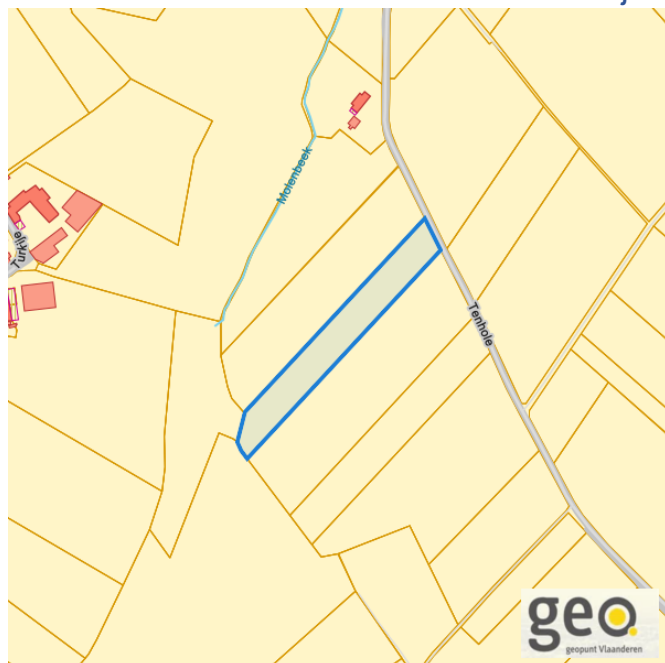


www.geopunt.be

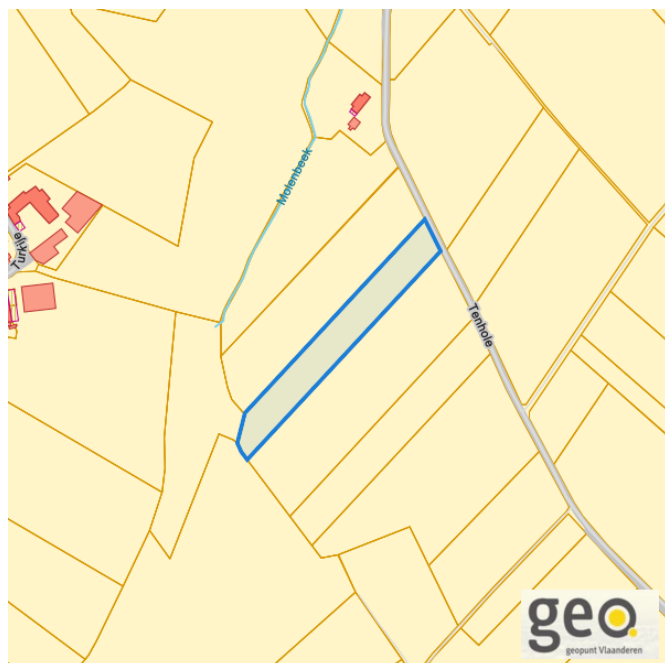
Dossier: 2018-0052/005

Detailkaarten recht van voorkoop

Detailkaarten recht van voorkoop pagina 1

Rvv: Ruimtelijke ordening

Rvv Ruimtelijk Uitvoeringsplan

www.geopunt.be**Rvv: Vlaamse wooncode**

Rvv Bijzonder gebied Vlaamse Wooncode

www.geopunt.be

Dossier: 2018-0052/005

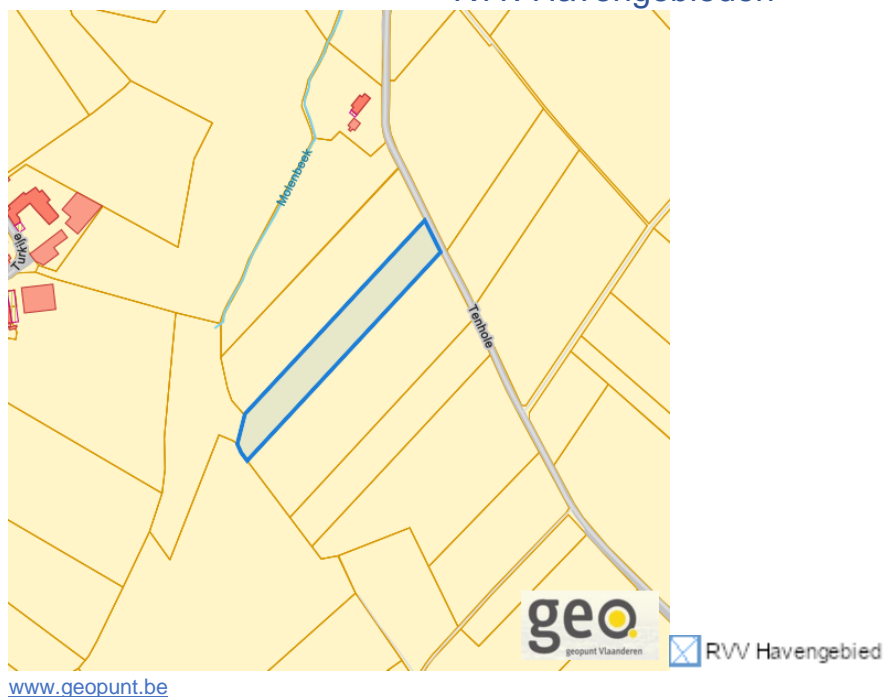
Terkeye, 9681 Nukerke

Detailkaarten recht van voorkoop pagina 2

Rvv: Ruilverkaveling



Rvv: Havengebieden

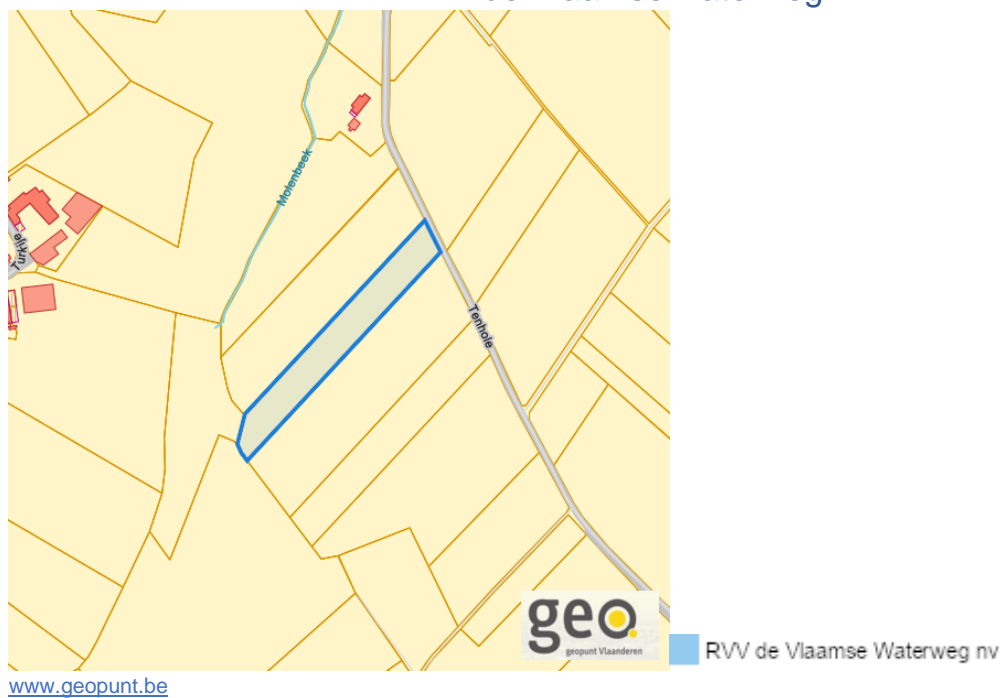


Dossier: 2018-0052/005

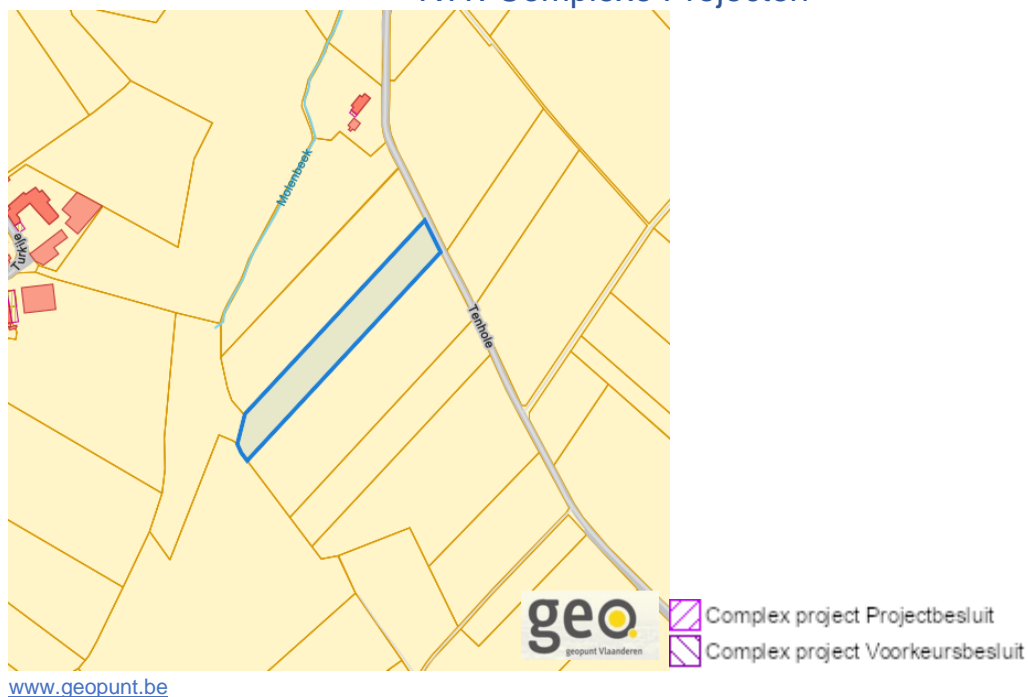
Terkeye, 9681 Nukerke

Detailkaarten recht van voorkoop pagina 3

Rvv: de Vlaamse waterweg



Rvv: Complexe Projecten

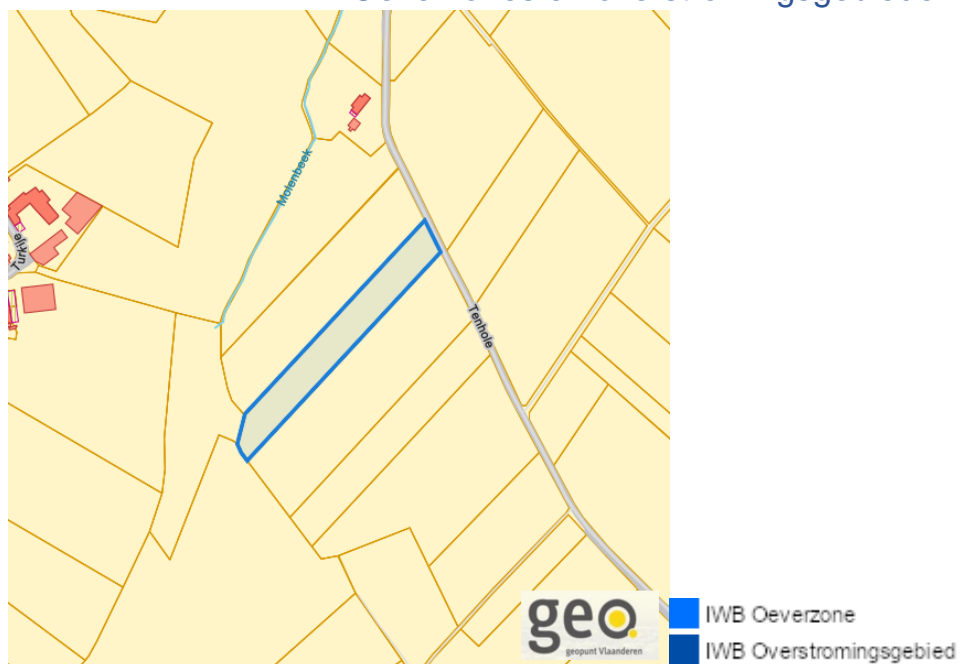


Dossier: 2018-0052/005

Terkeye, 9681 Nukerke

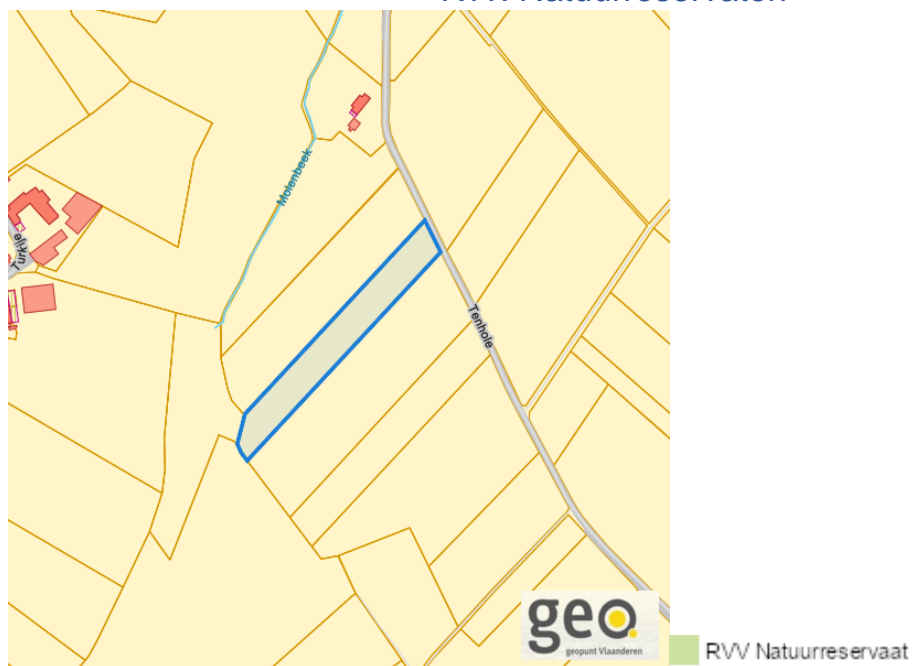
Detailkaarten recht van voorkoop pagina 4

Rvv: Oeverzones en overstromingsgebieden



www.geopunt.be

Rvv: Natuurreservaten



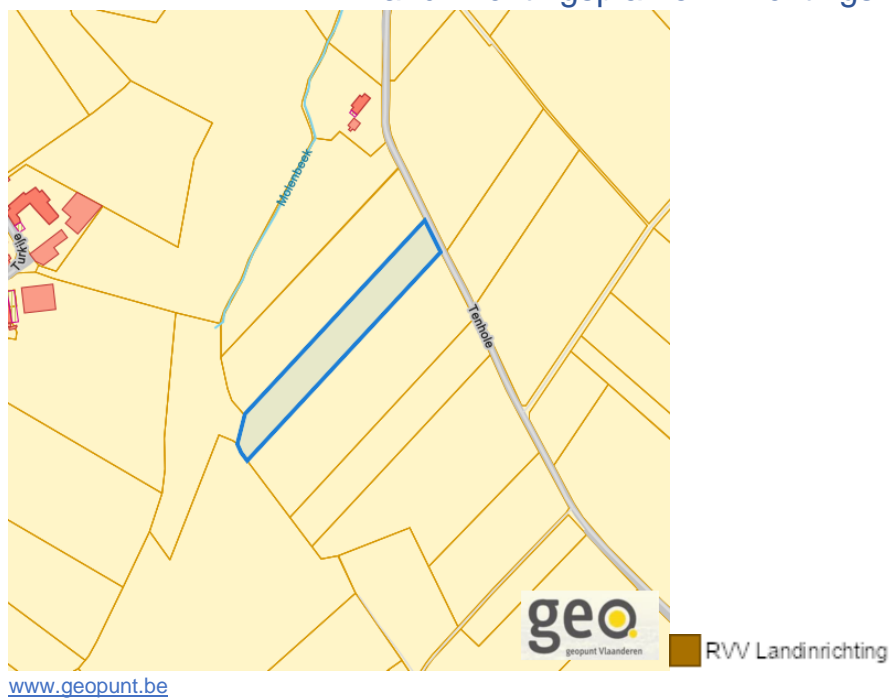
www.geopunt.be

Dossier: 2018-0052/005

Terkeye, 9681 Nukerke

Detailkaarten recht van voorkoop pagina 5

Rvv: Landinrichtingsplan en inrichtingsnota



Rvv: Natuurinrichtingsprojecten

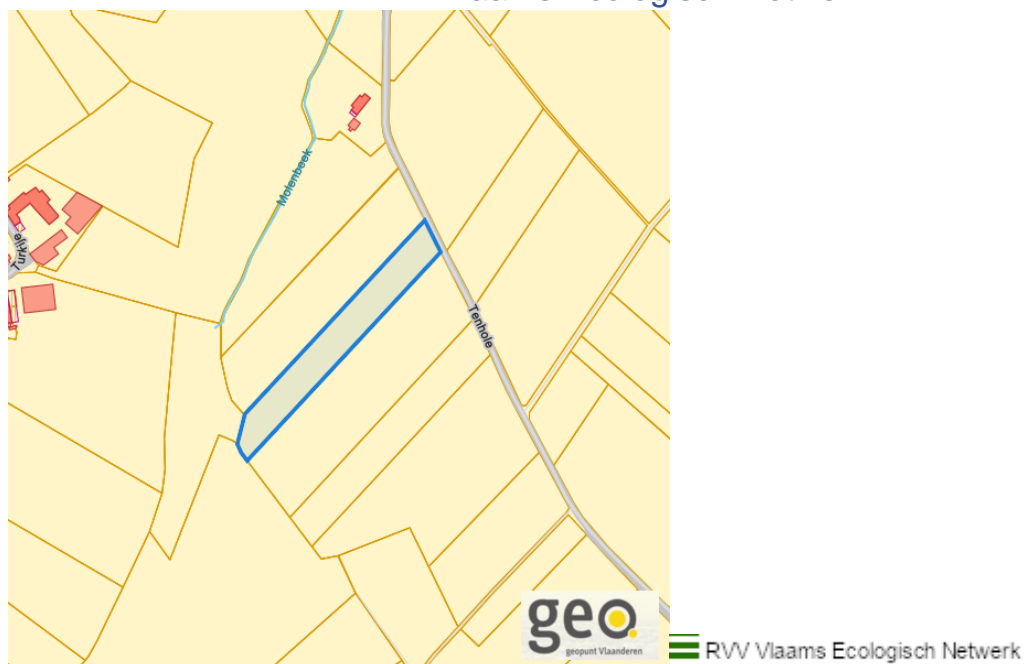


Dossier: 2018-0052/005

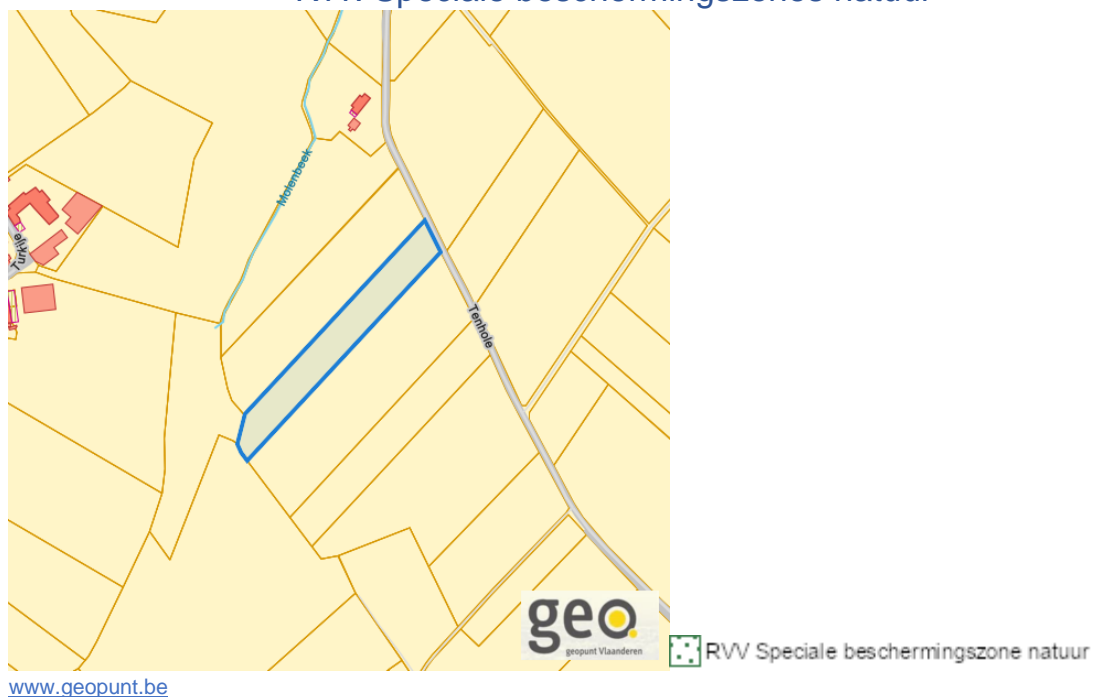
Terkeye, 9681 Nukerke

Detailkaarten recht van voorkoop pagina 6

Rvv: Vlaams Ecologisch Netwerk

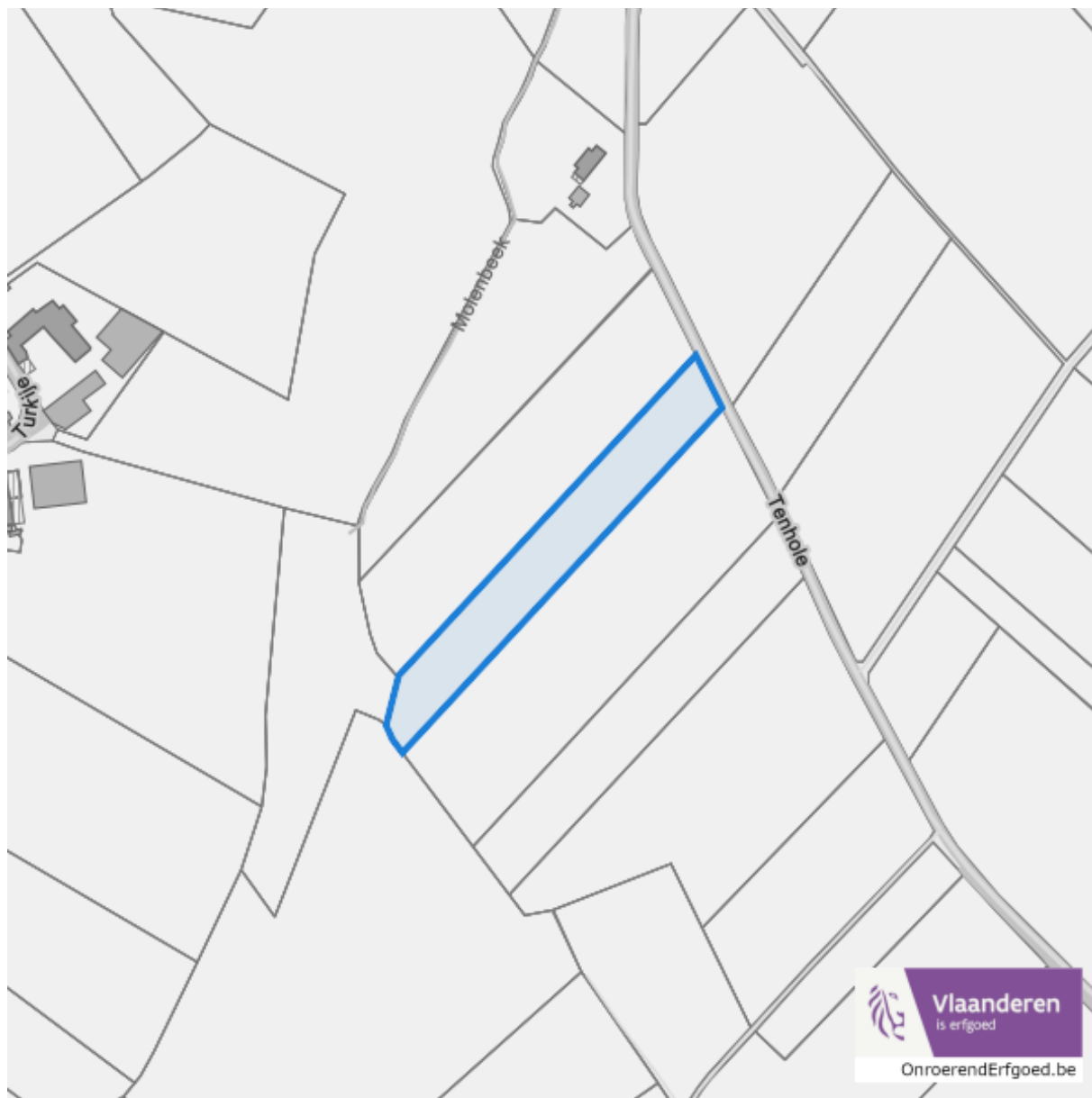


Rvv: Speciale beschermingszones natuur



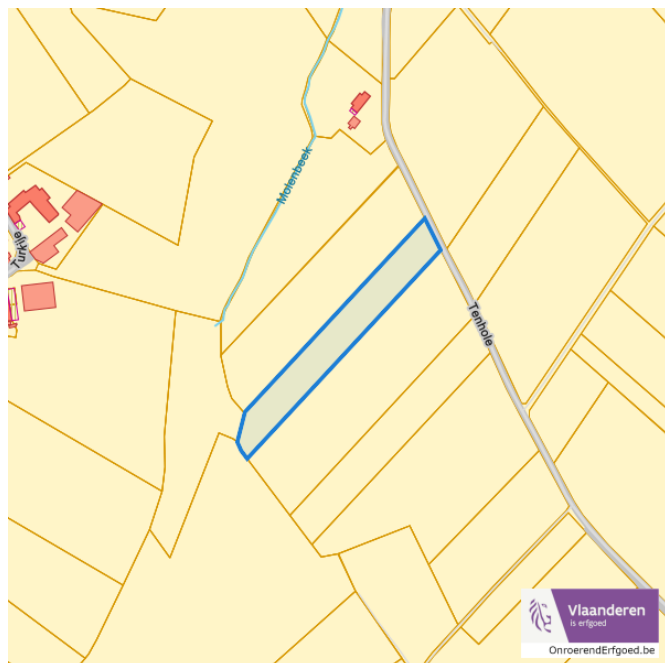
Dossier: 2018-0052/005

Beschermd onroerend erfgoed

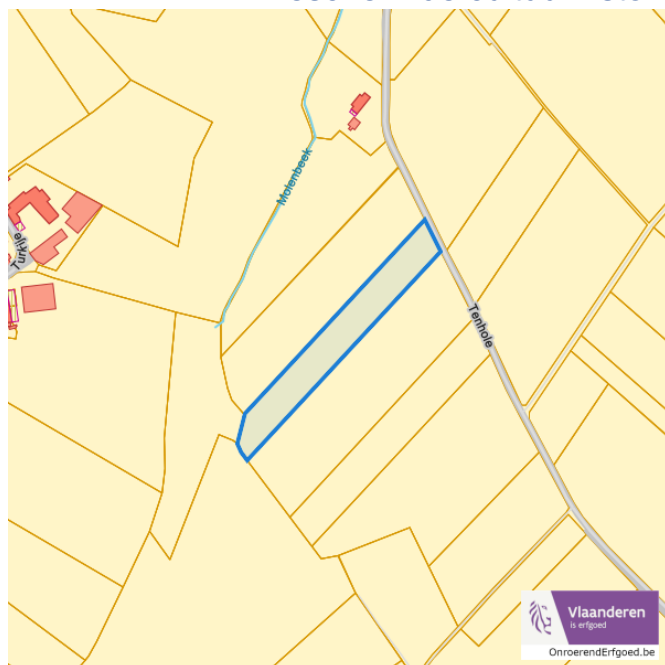


Detailkaarten beschermd onroerend erfgoed

Detailkaarten beschermd onroerend erfgoed pagina 1

Beschermd archeologische sites

■ Beschermd archeologische site

Beschermd cultuurhistorische landschappen

■ Beschermd landschap

Dossier: 2018-0052/005

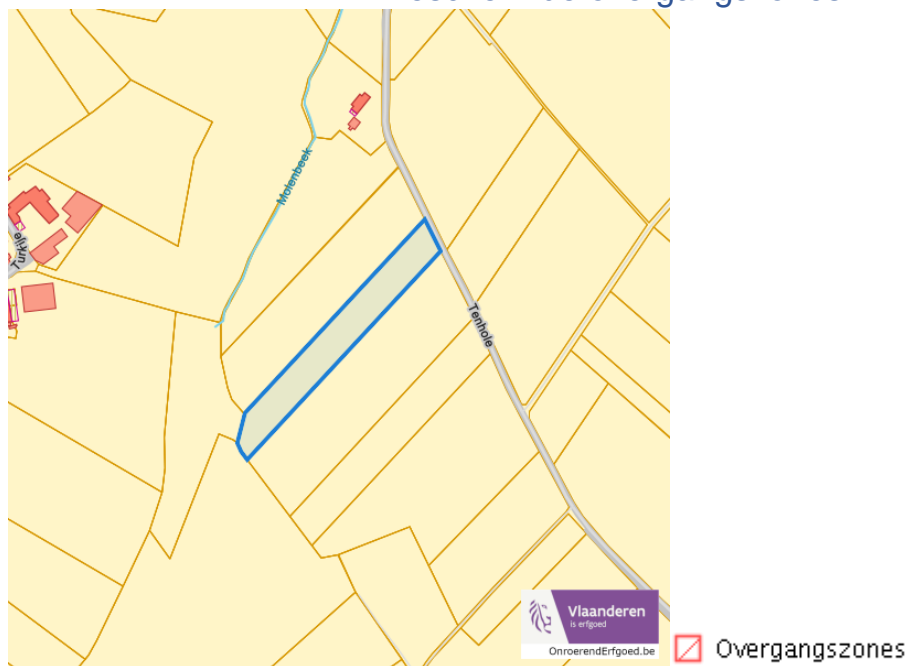
Terkeye, 9681 Nukerke

Detailkaarten beschermd onroerend erfgoed pagina 2

Beschermd monumenten



Beschermd overgangszones

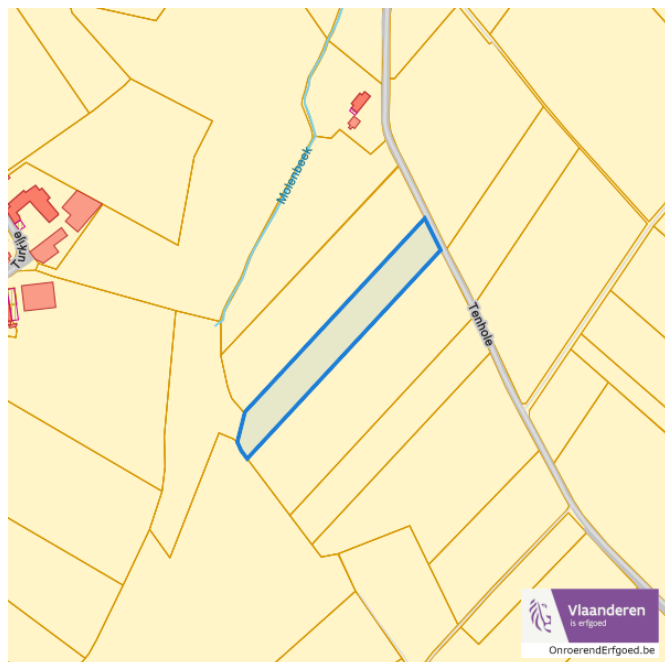



Dossier: 2018-0052/005

Terkeye, 9681 Nukerke

Detailkaarten beschermd onroerend erfgoed pagina 3

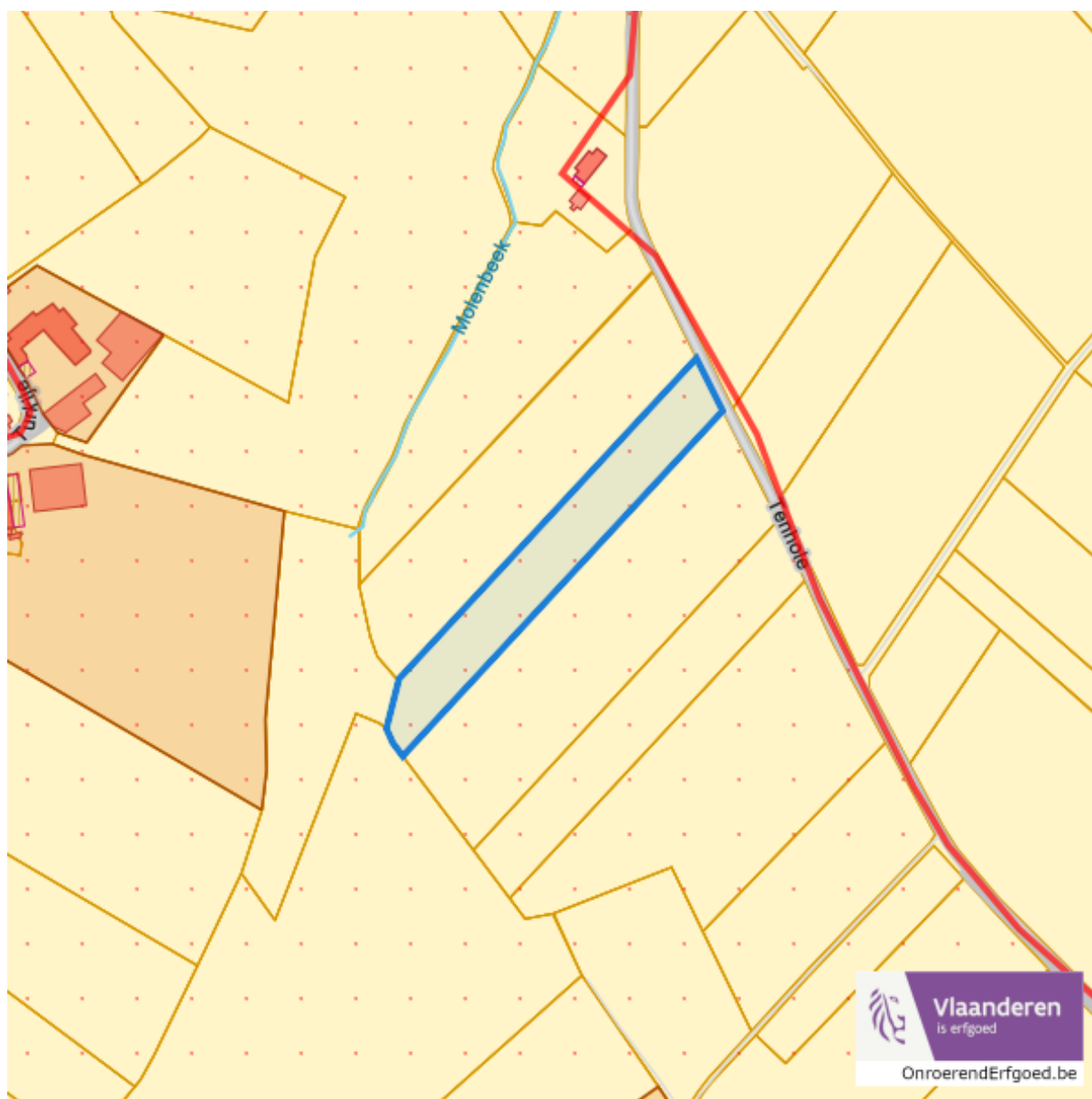
Beschermdde stads en dorpsgezichten



 Beschermd stads- en dorpsgezicht

Dossier: 2018-0052/005

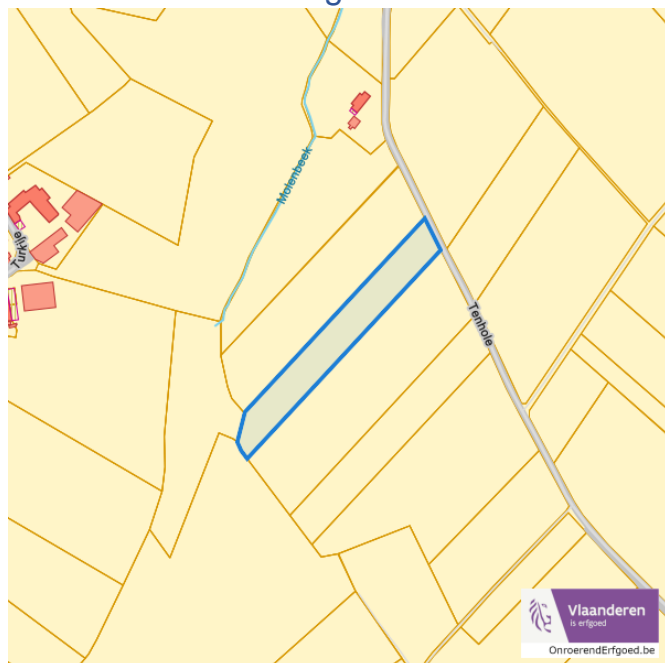
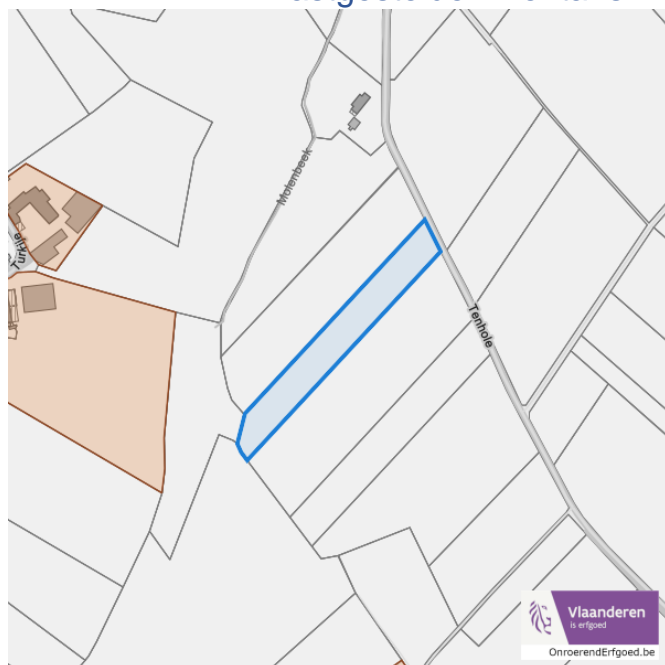
Vastgestelde inventarissen



Dossier: 2018-0052/005

Detailkaarten vastgestelde inventarissen

Detailkaarten vastgestelde inventaris pagina 1

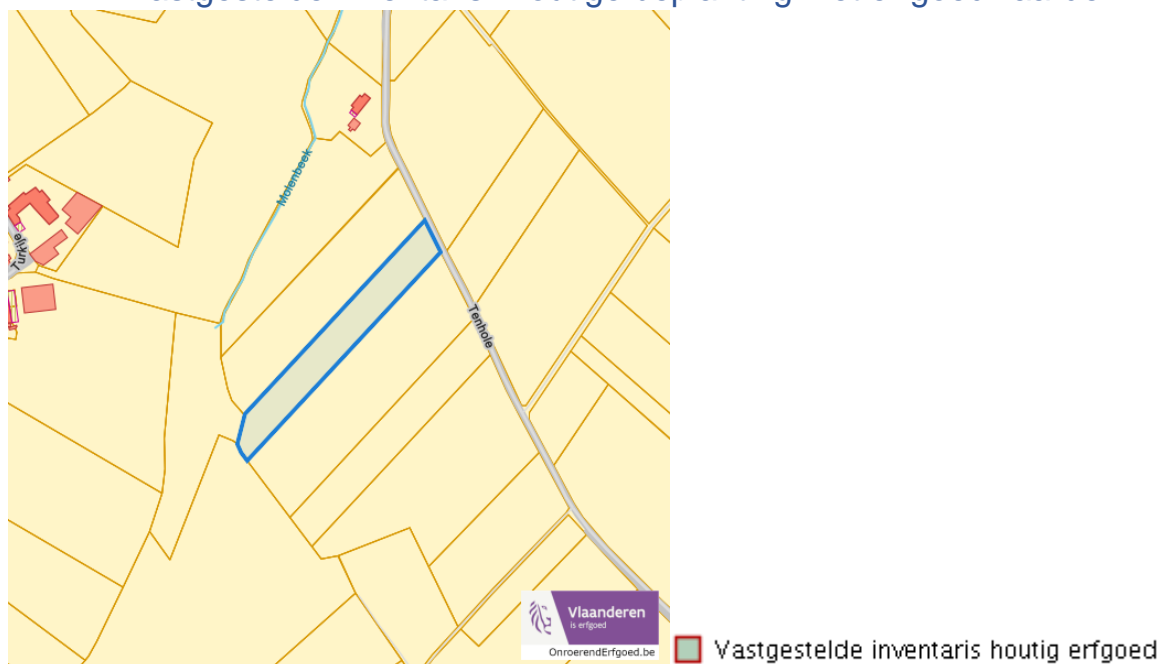
Vastgestelde inventaris: Archeologische zones Vastgestelde afgebakende archeologische zone**Vastgestelde inventaris: Bouwkundig erfgoed** Item uit de vastgestelde inventaris bouwkundig erfgoed

Dossier: 2018-0052/005

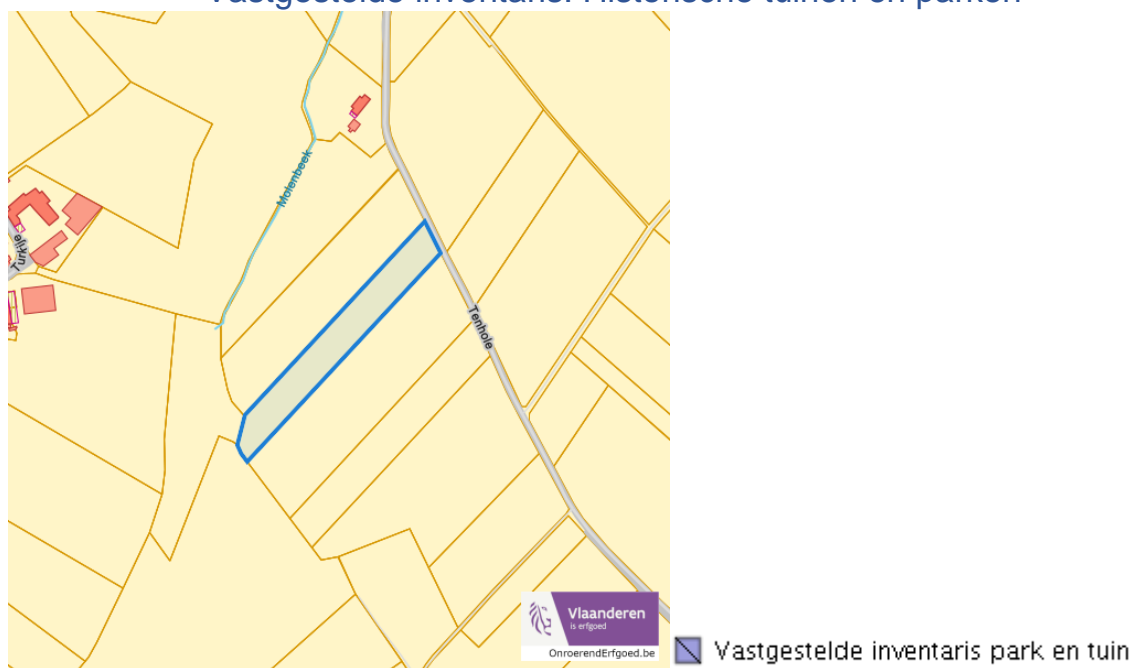
Terkeye, 9681 Nukerke

Detailkaarten vastgestelde inventaris pagina 2

Vastgestelde inventaris: Houtige beplanting met erfgoedwaarde



Vastgestelde inventaris: Historische tuinen en parken

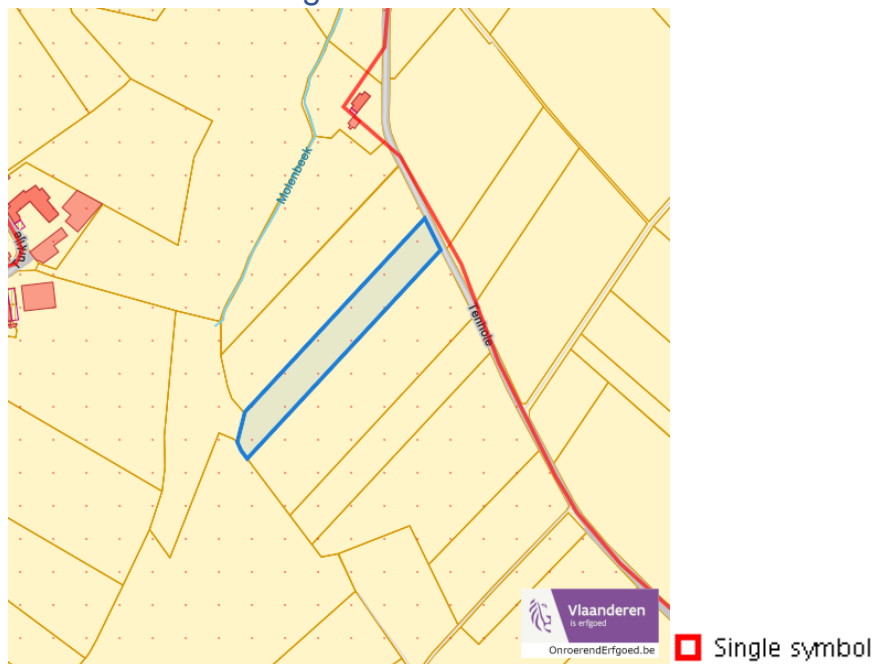


Dossier: 2018-0052/005

Terkeye, 9681 Nukerke

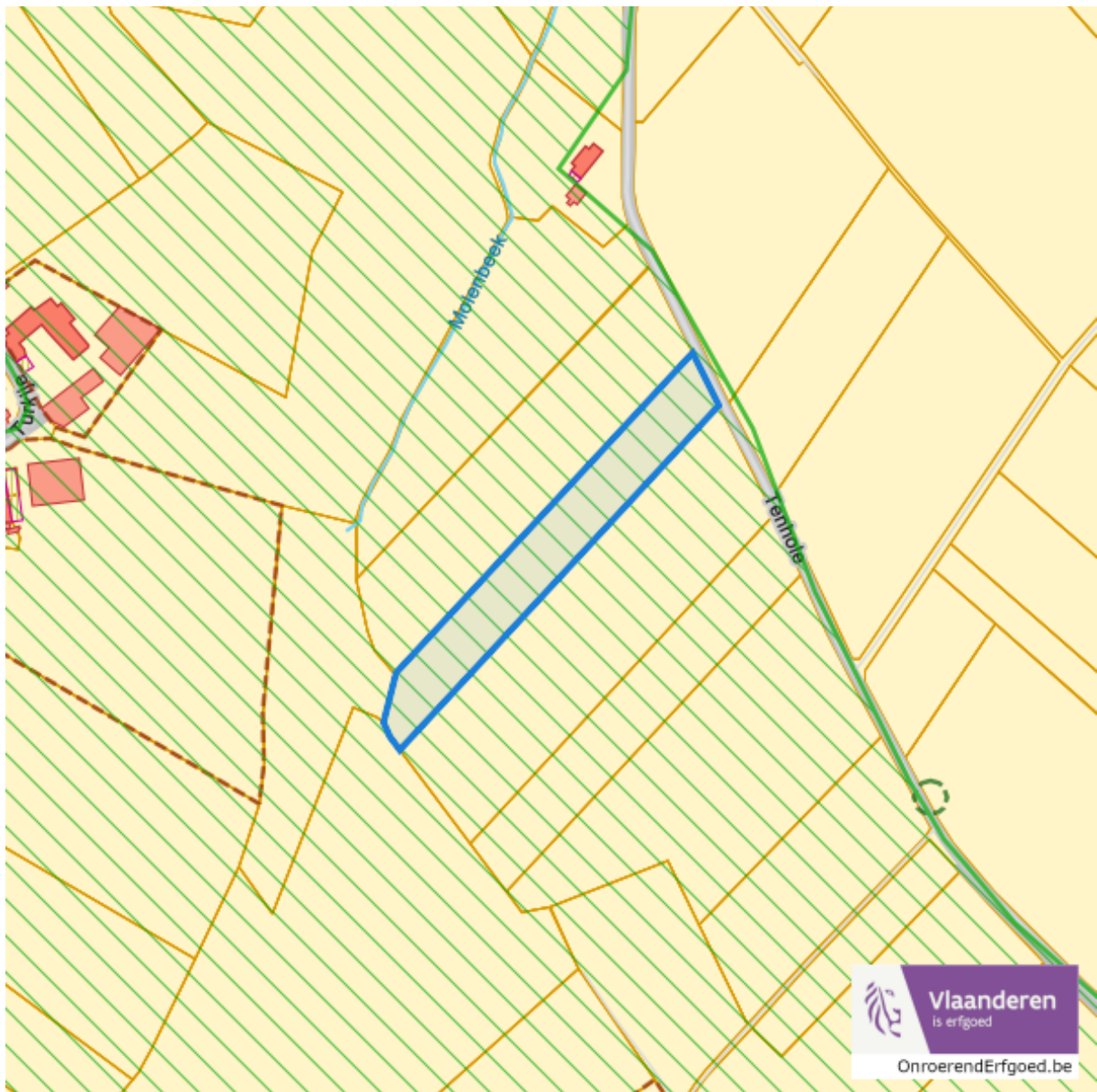
Detailkaarten vastgestelde inventaris pagina 3

Vastgestelde inventaris: Relicten landschapsatlas



Dossier: 2018-0052/005

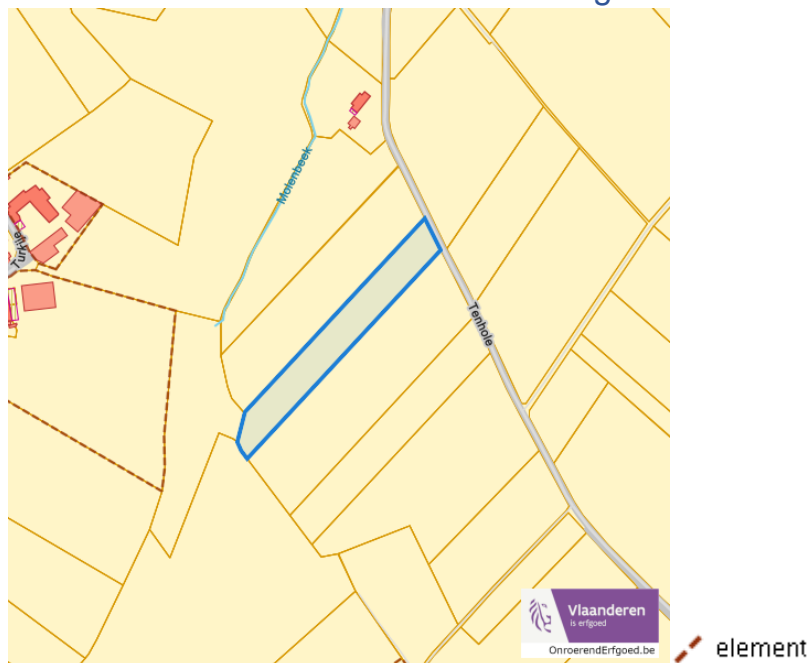
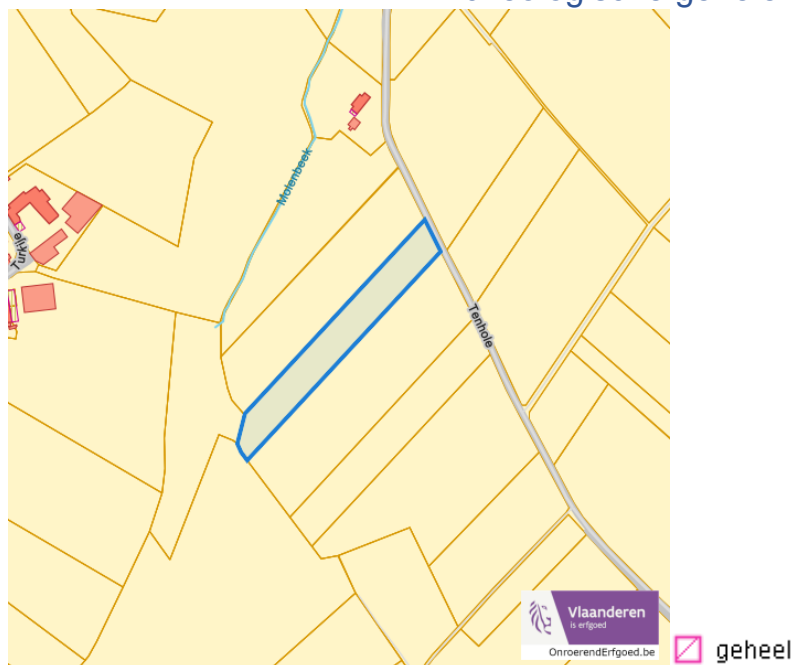
Wetenschappelijke inventarissen



Dossier: 2018-0052/005

Detailkaarten wetenschappelijke inventarissen

Detailkaarten wetenschappelijke inventarissen pagina 1

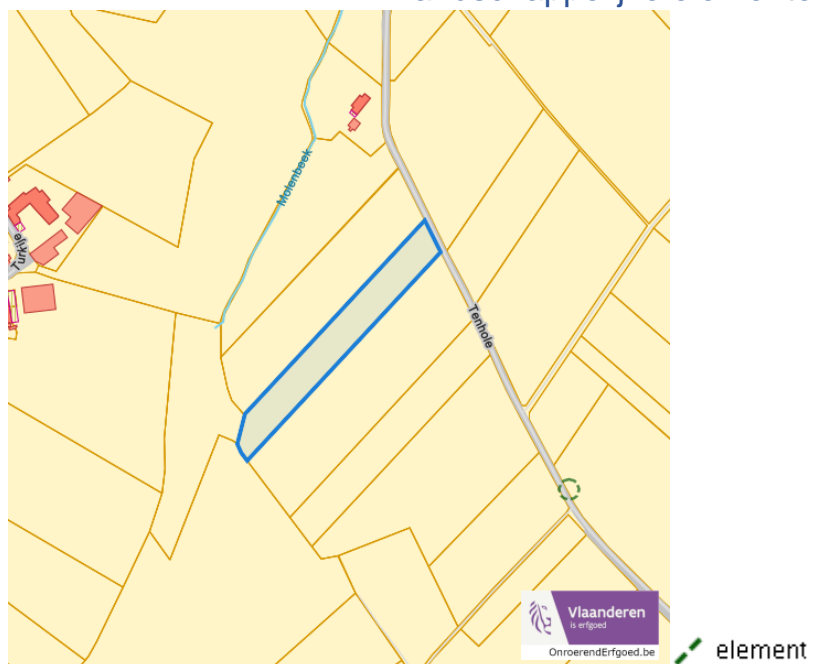
Bouwkundige elementen**Archeologische gehelen**

Dossier: 2018-0052/005

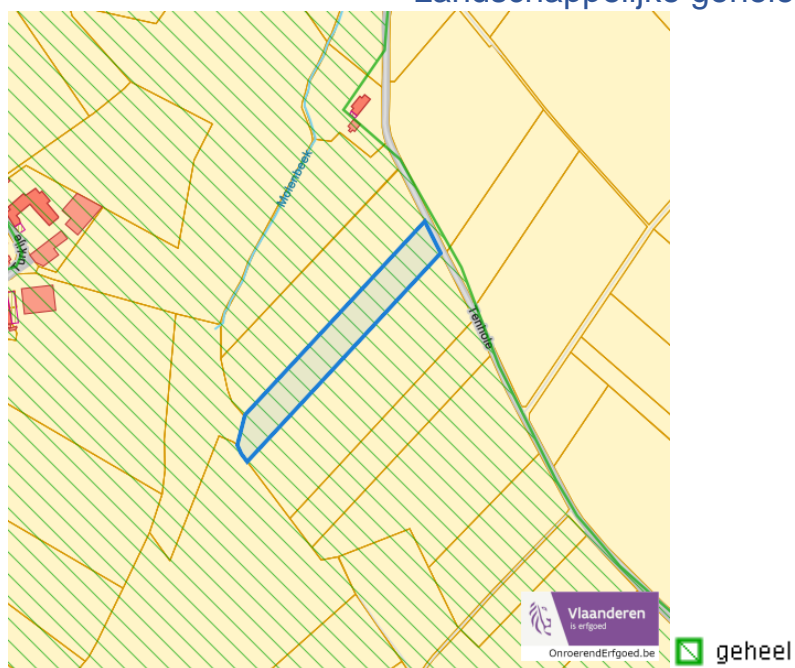
Terkeye, 9681 Nukerke

Detailkaarten wetenschappelijke inventarissen pagina 2

Landschappelijke elementen

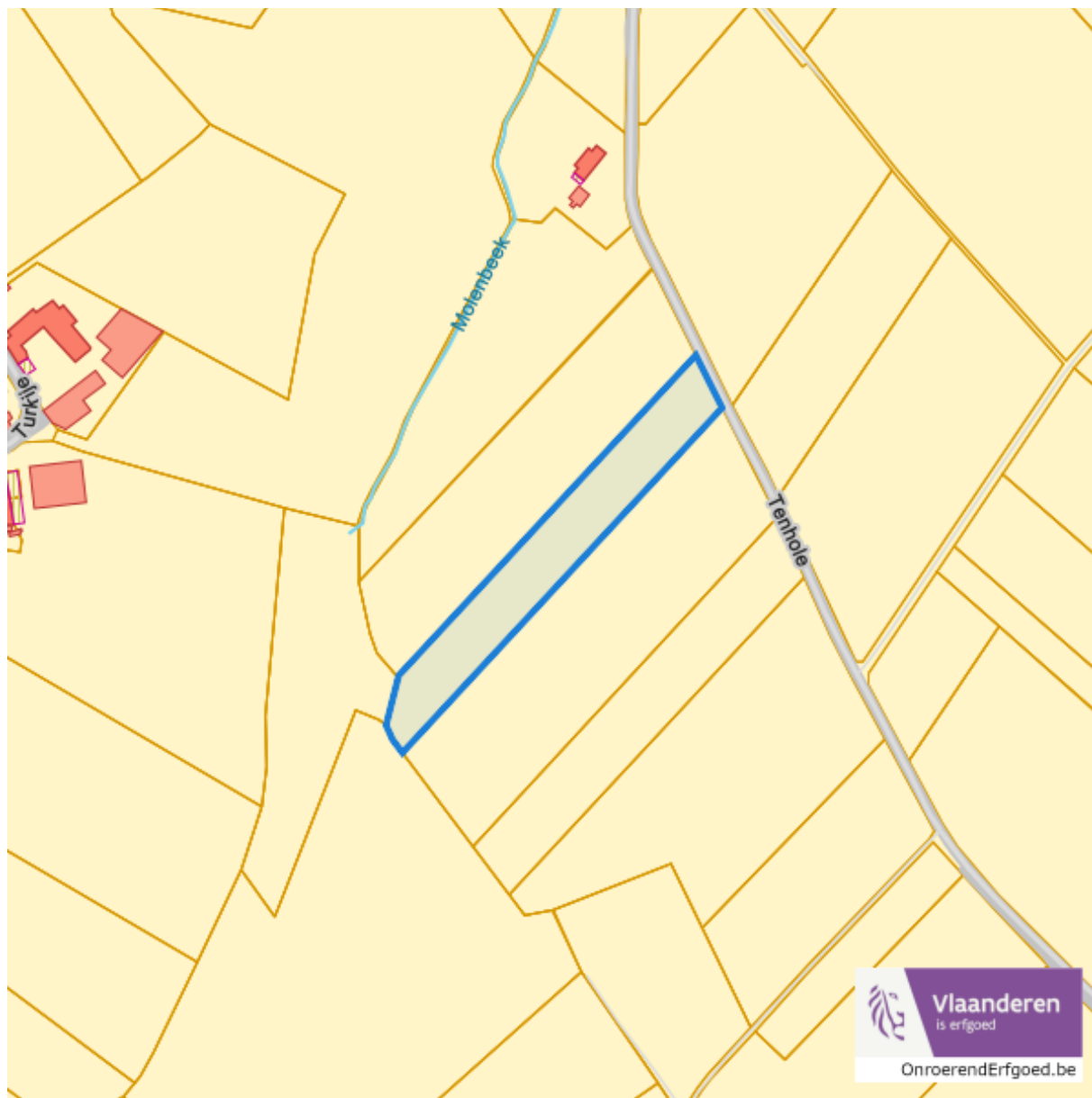


Landschappelijke gehelen



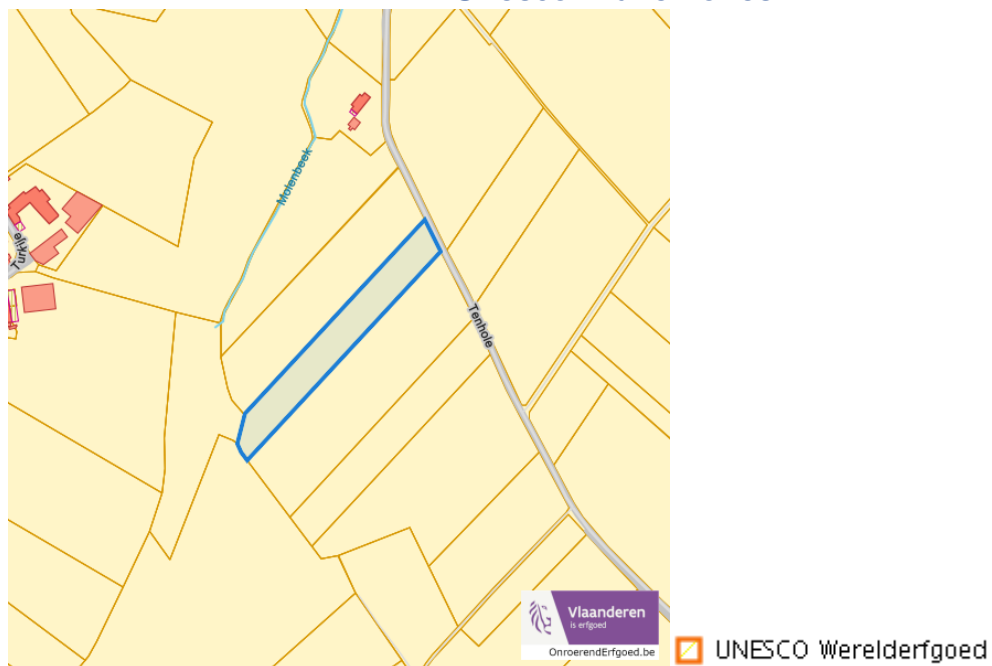
Dossier: 2018-0052/005

Unesco werelderfgoed



Detailkaarten Unesco werelderfgoed

Unesco: Bufferzones

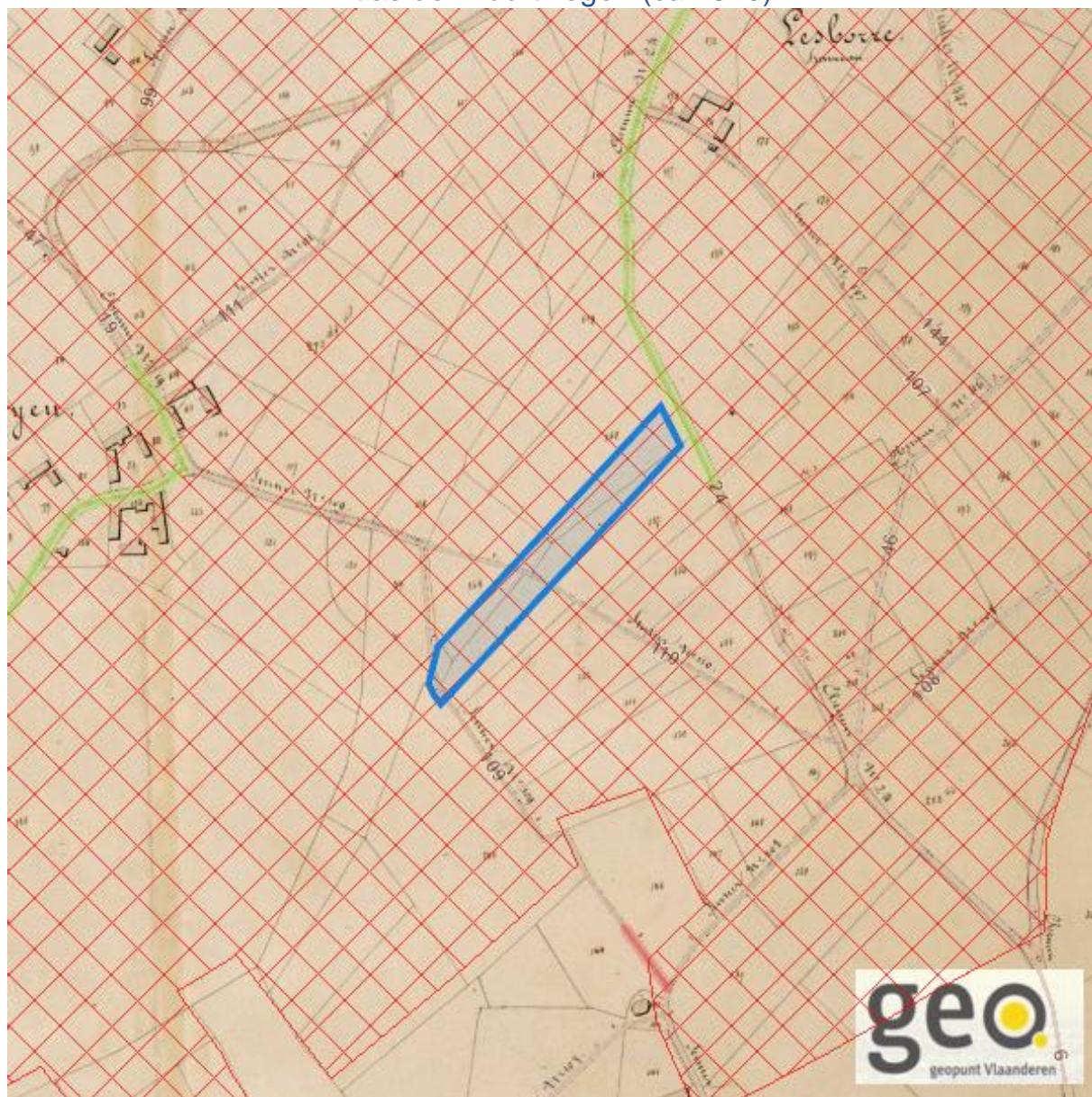


Unesco: Kernzones



Historische kaarten

Atlas der Buurtwegen (ca 1840)



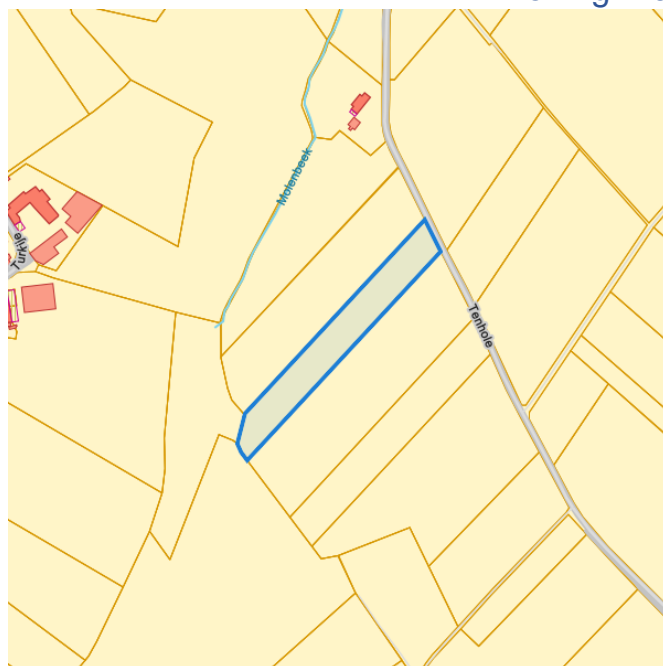
www.geopunt.be

Dossier: 2018-0052/005

Document: DC à la carte - VLANED - DC
Kaarten: 12/04/2024 - 0p1hrkg4670nnyh0wcc1caghsdx3v6pkdvh6bcpy

Wonen

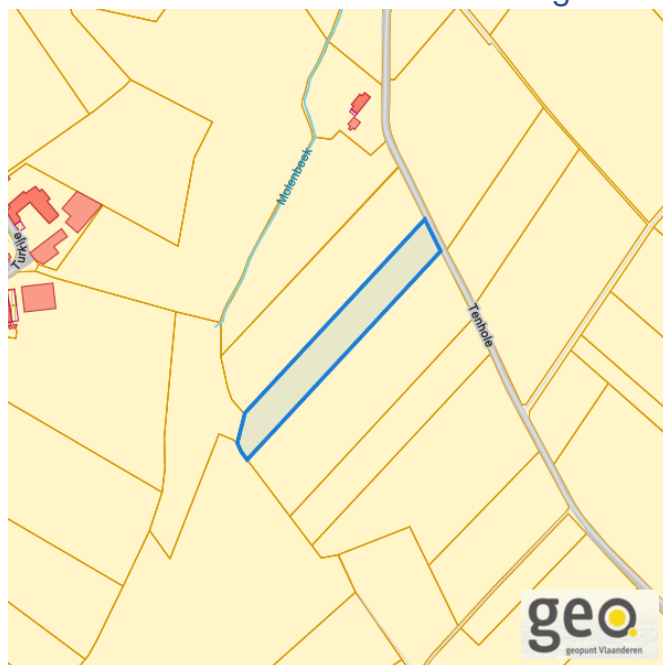
Woningkwaliteit



- Woningen met een conformiteitsattest
- Panden met een herstelvordering
- Vlaamse inventaris van ongeschikte en onbewoonbare woningen

www.geopunt.be

Conformiteitsattest gemeente beperkte duurtijd



Conformiteitsattest beperkte duurtijd

- Nee
- Ja

www.geopunt.be

Dossier: 2018-0052/005

Terkeye, 9681 Nukerke

Conformiteitsattest gemeente verplicht



www.geopunt.be

Dossier: 2018-0052/005