


# DC à la carte



---

*Elzeelsesteenweg, 9600 Ronse*  
*45422C1584/00K000*

---

Locatie

Omgeving

Kadaster

Gewestplan

Water

Natuur

Recht van voorkoop

Beschermd onroerend erfgoed

Vastgestelde inventarissen

Wetenschappelijke inventarissen

Unesco werelderfgoed

Historische kaarten

Wonen

Dossier: 2024-0412/001

---

*Locatie*

---



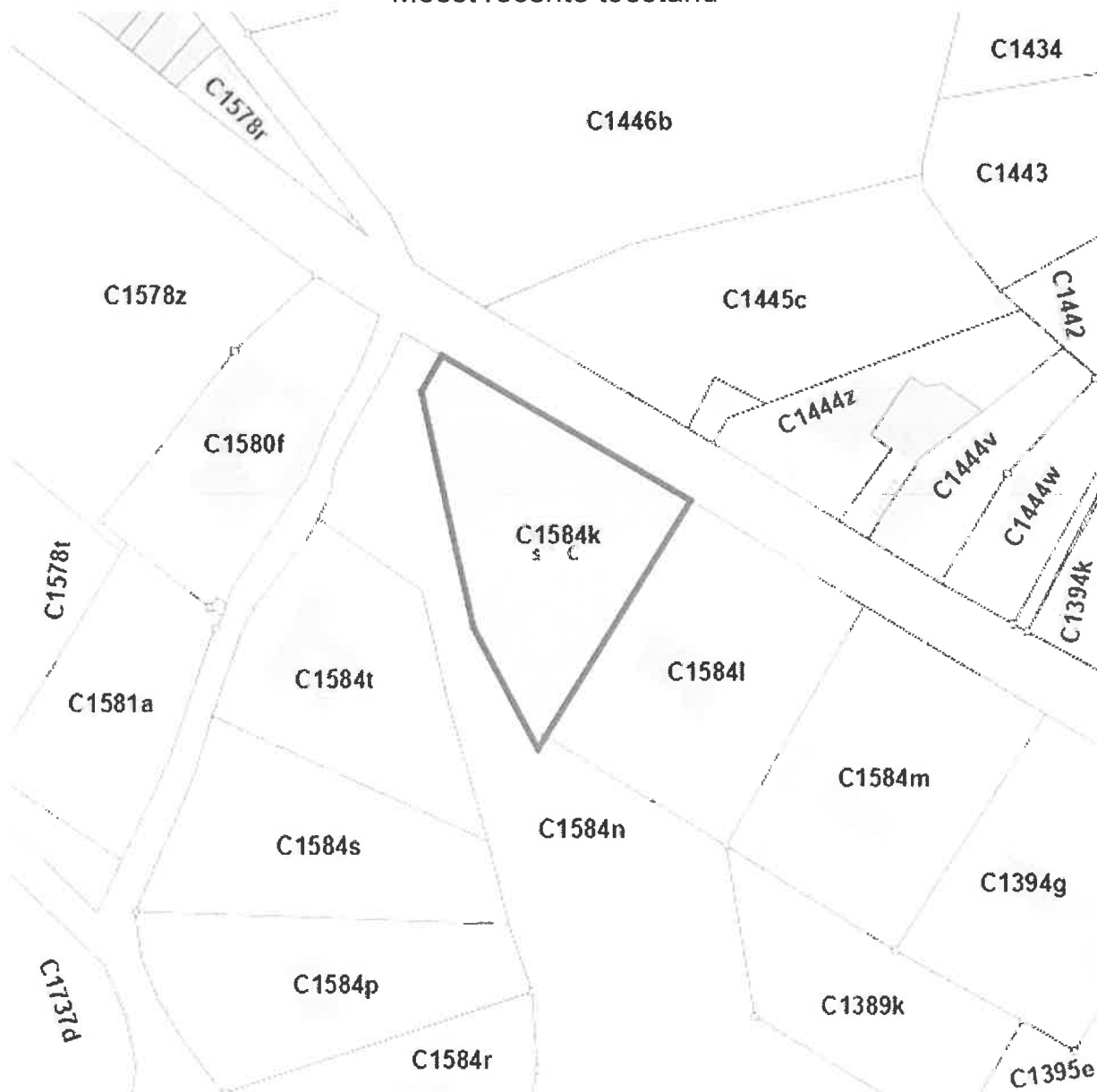
Dossier: 2024-0412/001

Omgeving



Kadaster

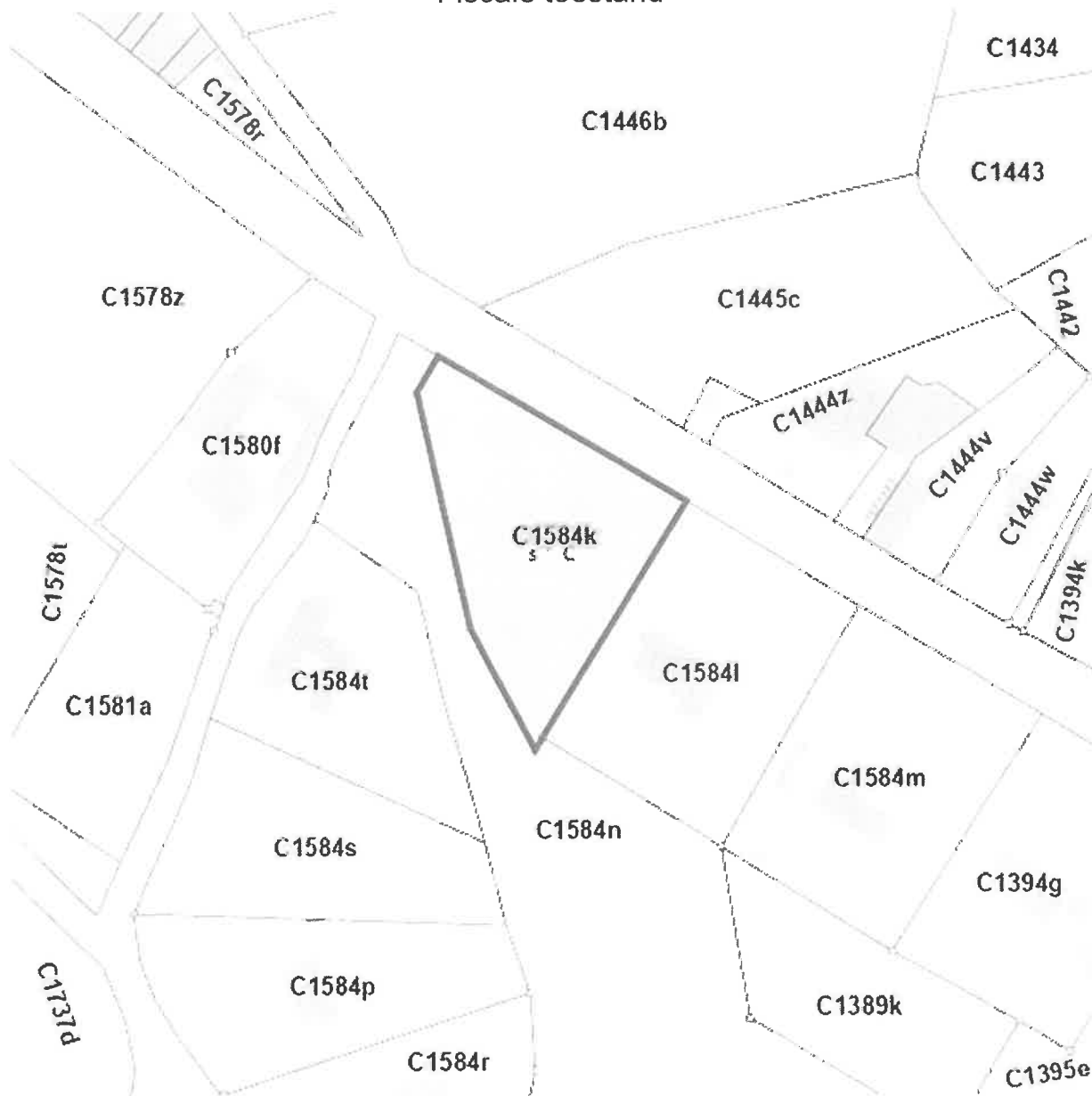
Meest recente toestand



[eservices.minfin.fgov.be](http://eservices.minfin.fgov.be)

Dossier: 2024-0412/001

### Fiscale toestand



[eservices.minfin.fgov.be](http://eservices.minfin.fgov.be)

Dossier: 2024-0412/001

---

Gewestplan

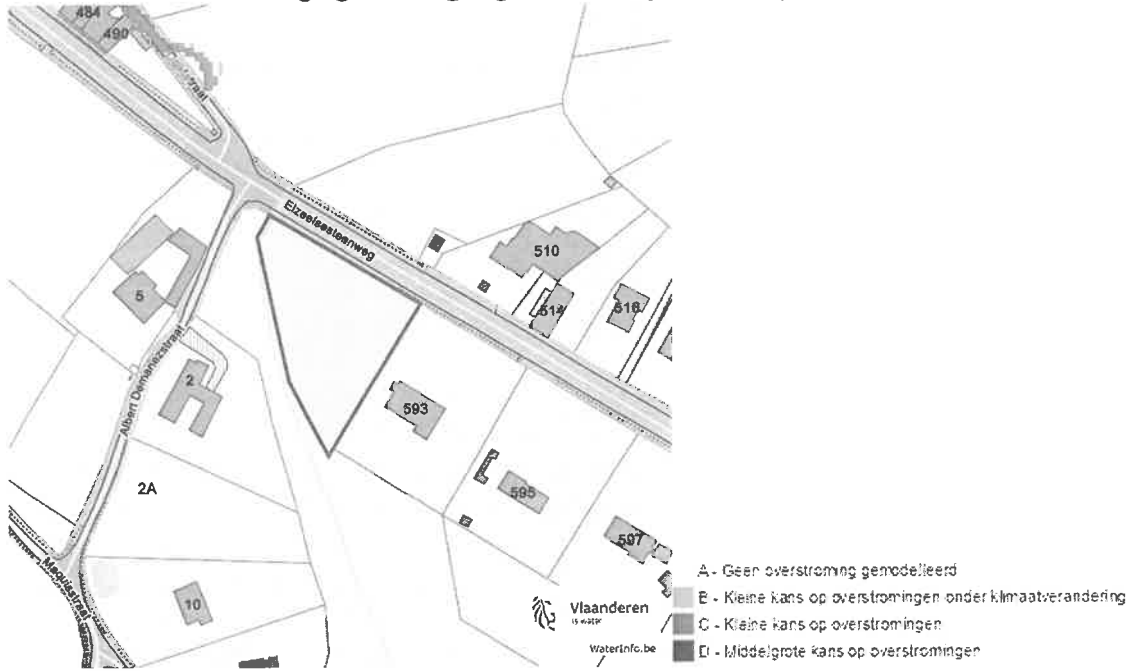
---



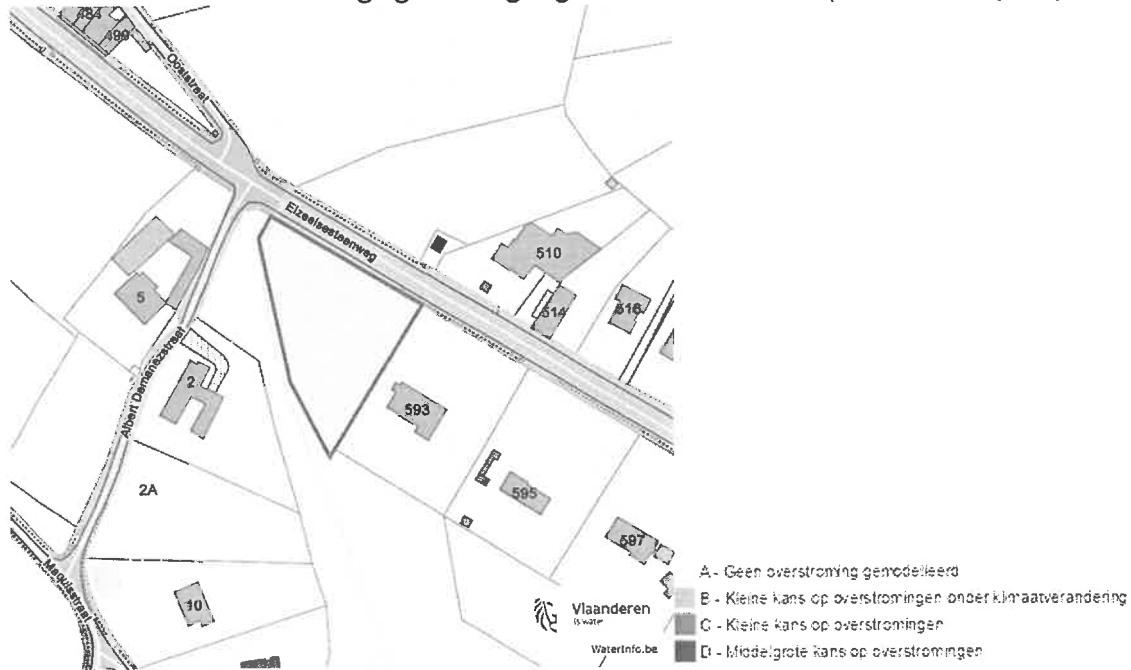
[www.geopunt.be](http://www.geopunt.be)  
Gewestplan legende

Water

Overstromingsgevoelige gebieden pluviaal (door hevige neerslag)

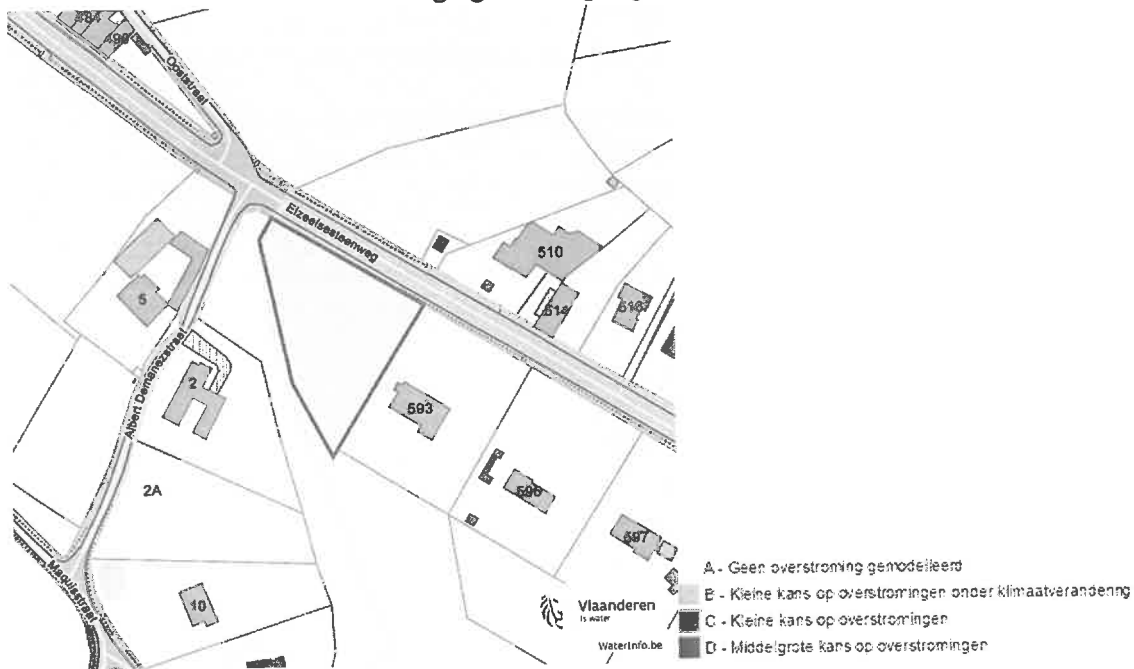


Overstromingsgevoelige gebieden fluviaal (uit waterlopen)

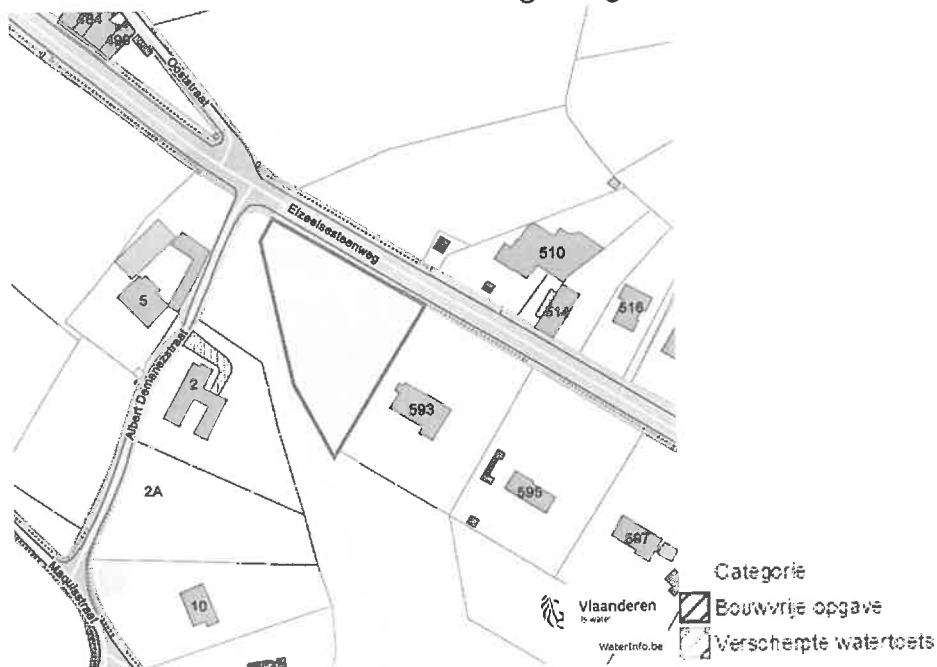


Elzeelsesteenweg, 9600 Ronse

### Overstromingsgevoelige gebieden vanuit de zee



### Signaalgebieden

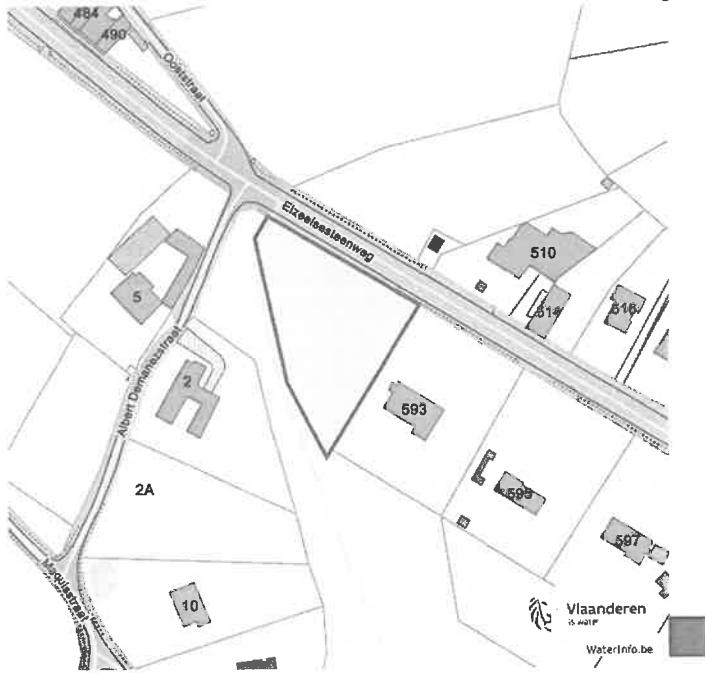


Dossier: 2024-0412/001

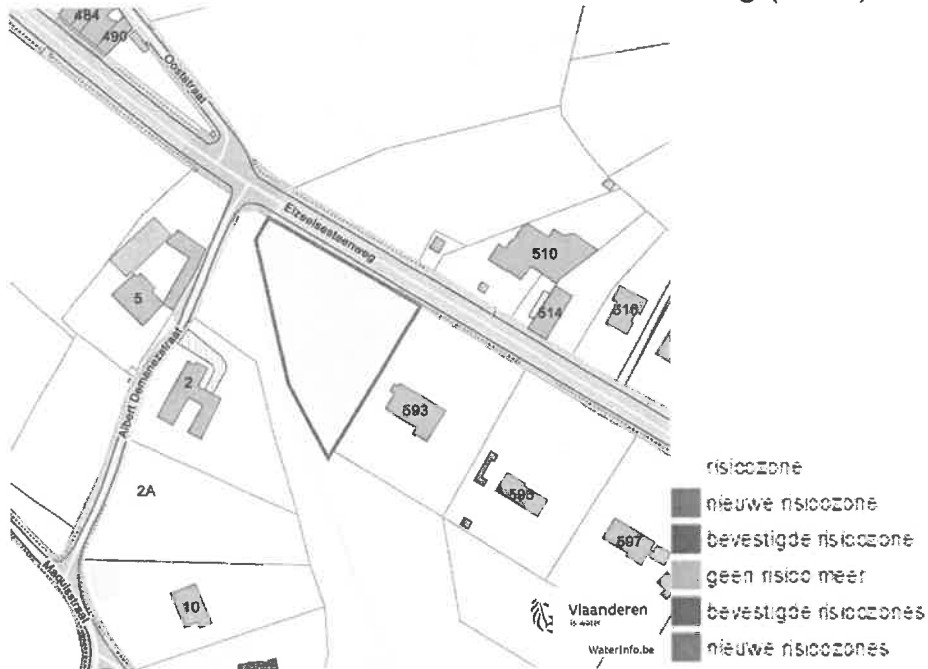


Elzeelsesteenweg, 9600 Ronse

### Recent overstromde gebieden (2017)



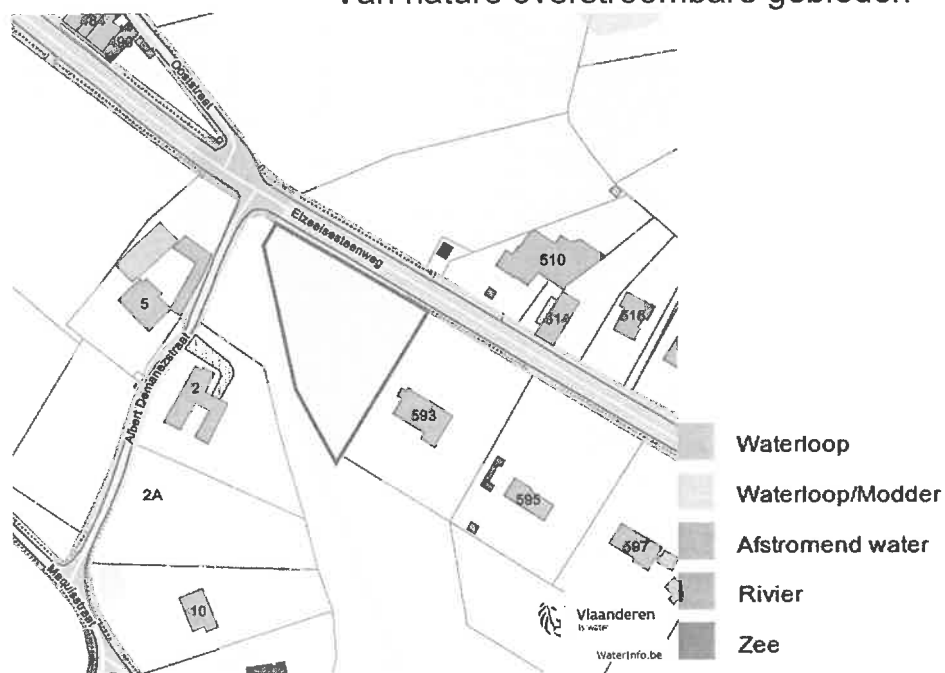
### Risicozones overstrooming (2017)



Dossier: 2024-0412/001

Elzeelsesteenweg, 9600 Ronse

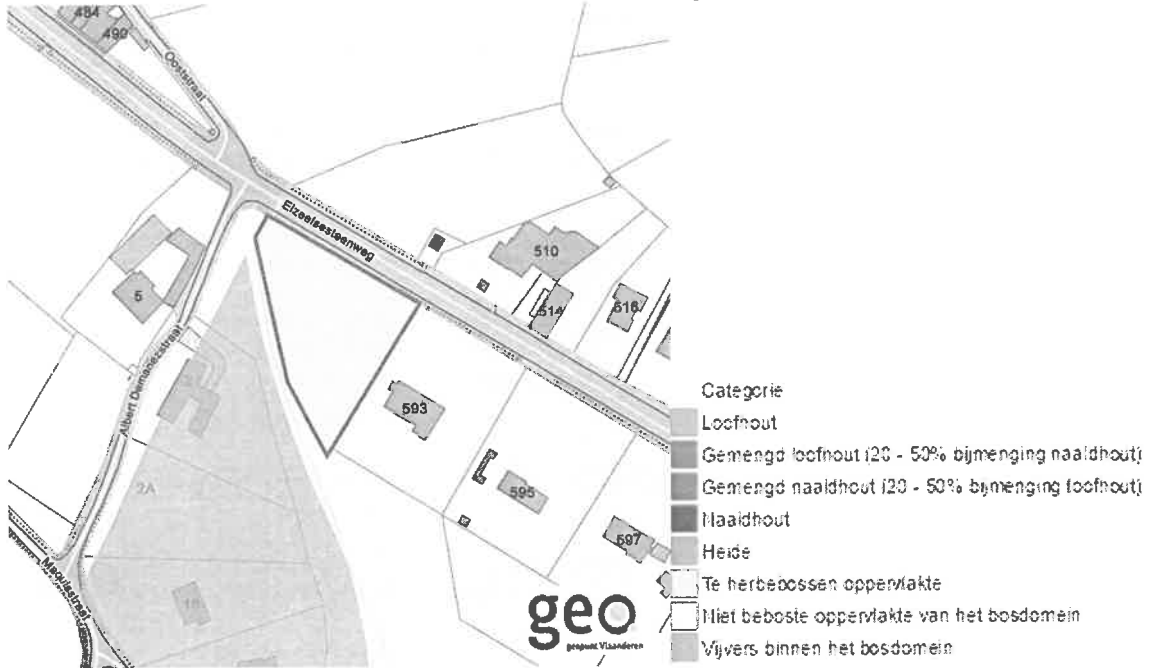
### Van nature overstroombare gebieden



Dossier: 2024-0412/001

Natuur

Bosreferentielag 2000



[www.geopunt.be](http://www.geopunt.be)

Groenkaart Vlaanderen (2021)

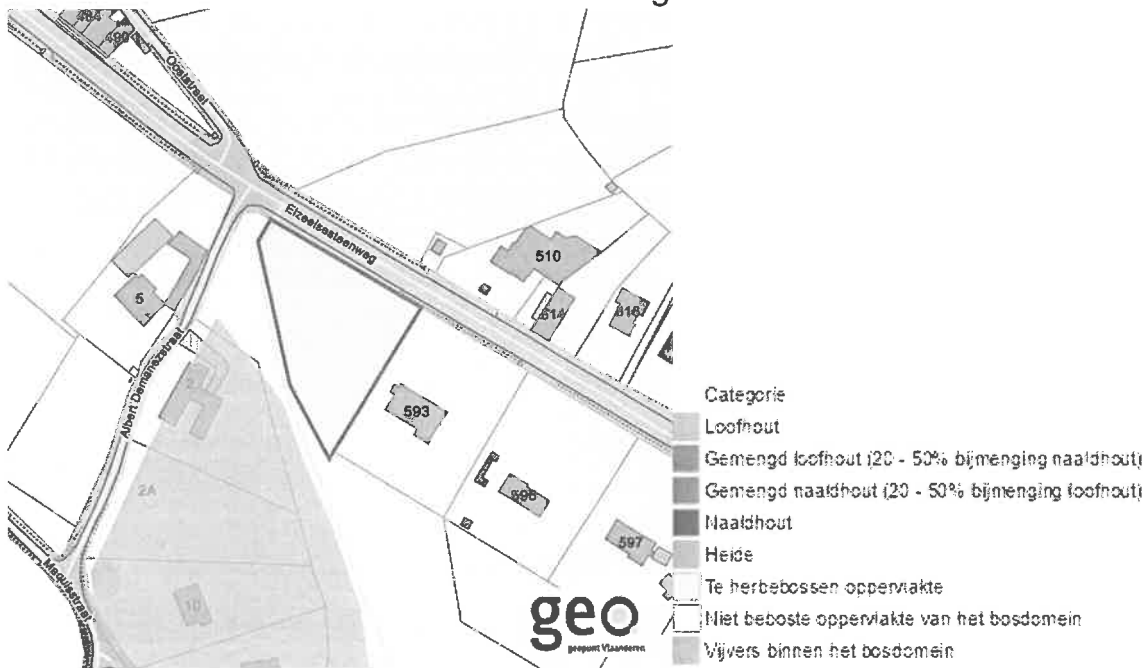


[www.geopunt.be](http://www.geopunt.be)

Dossier: 2024-0412/001

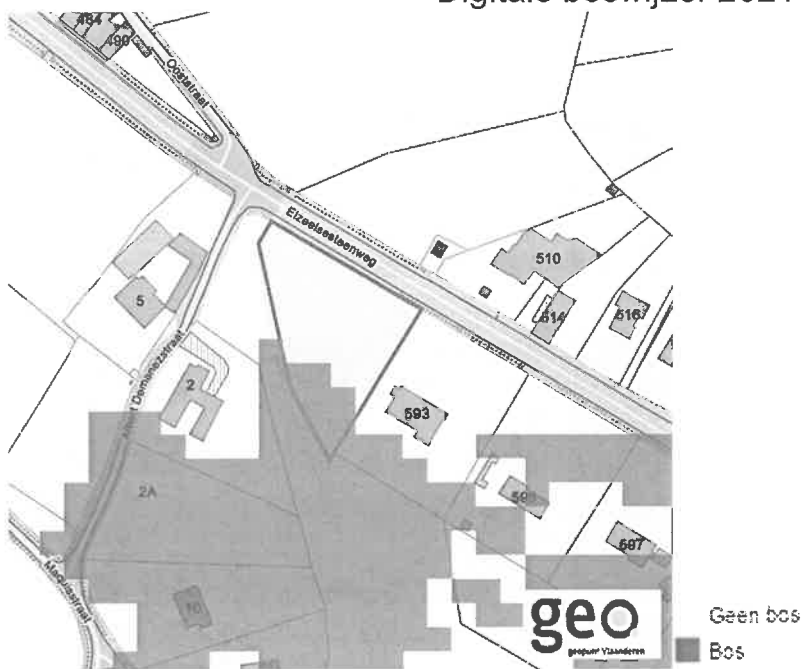
Elzeelsesteenweg, 9600 Ronse

### Boskartering 1990



[www.geopunt.be](http://www.geopunt.be)

### Digitale boswijzer 2021

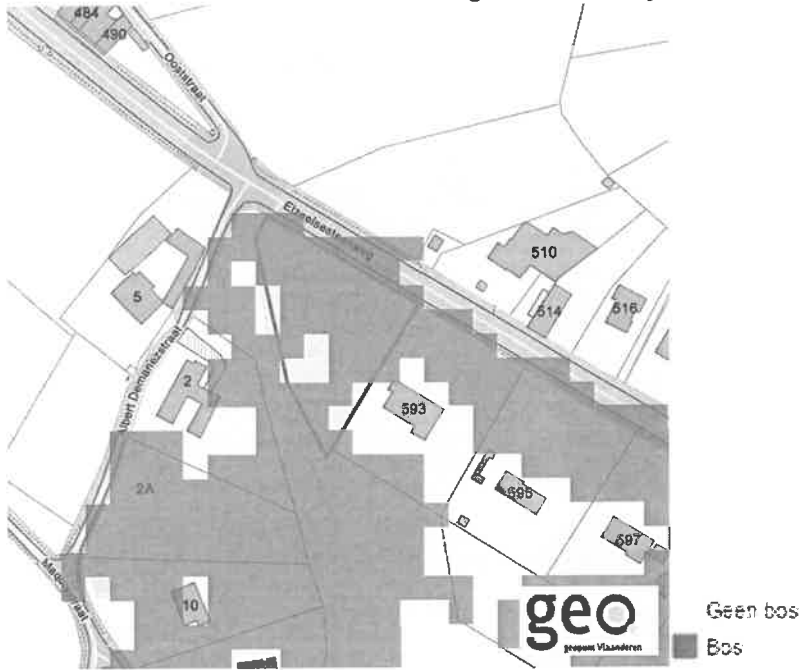


[www.geopunt.be](http://www.geopunt.be)

Dossier: 2024-0412/001

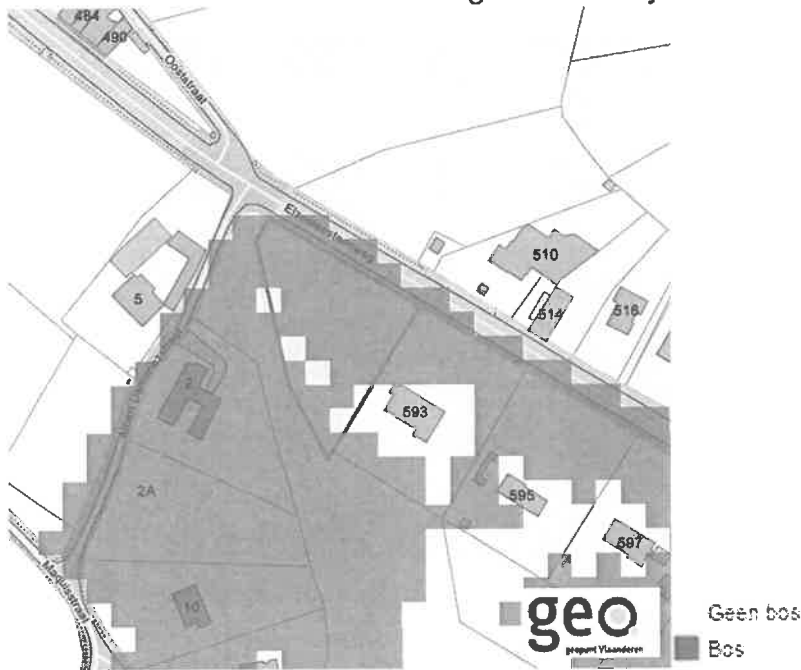
Elzeelsesteenweg, 9600 Ronse

### Digitale boswijzer 2018



[www.geopunt.be](http://www.geopunt.be)

### Digitale boswijzer 2015

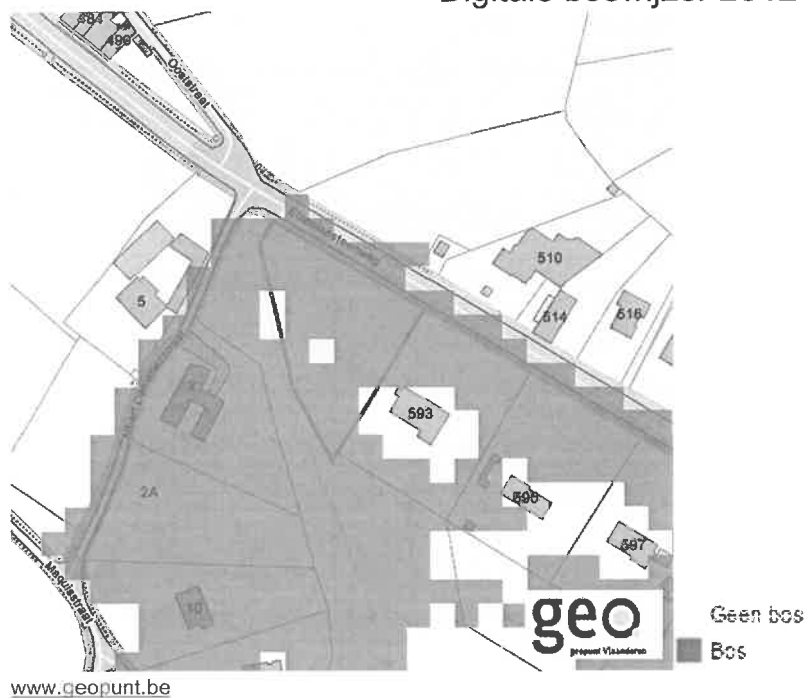


[www.geopunt.be](http://www.geopunt.be)

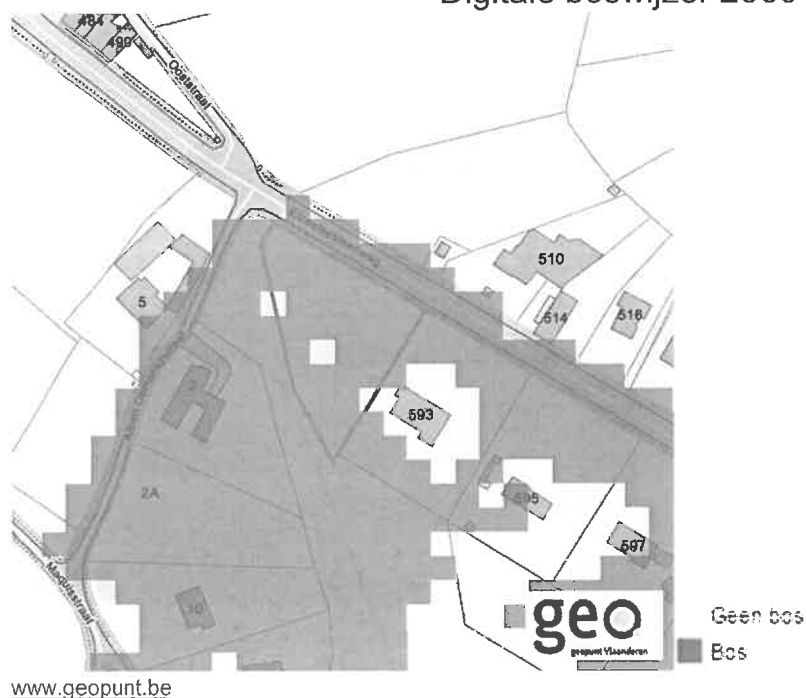
Dossier: 2024-0412/001

Elzeelsesteenweg, 9600 Ronse

### Digitale boswijzer 2012



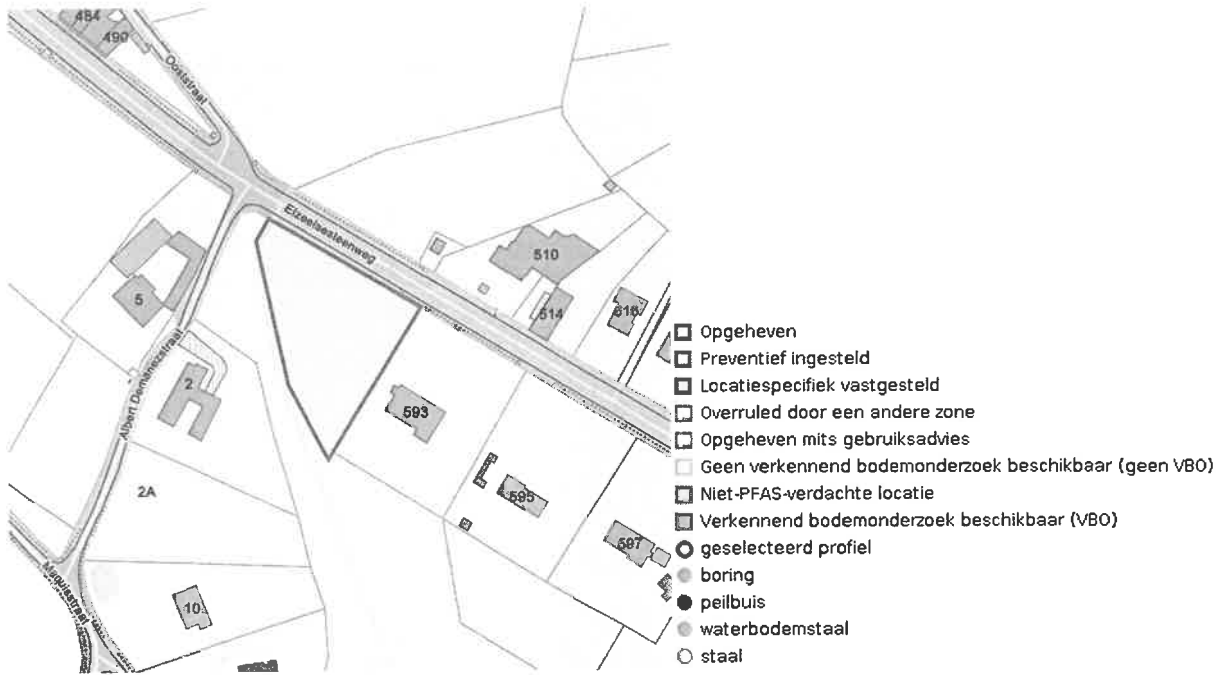
### Digitale boswijzer 2009



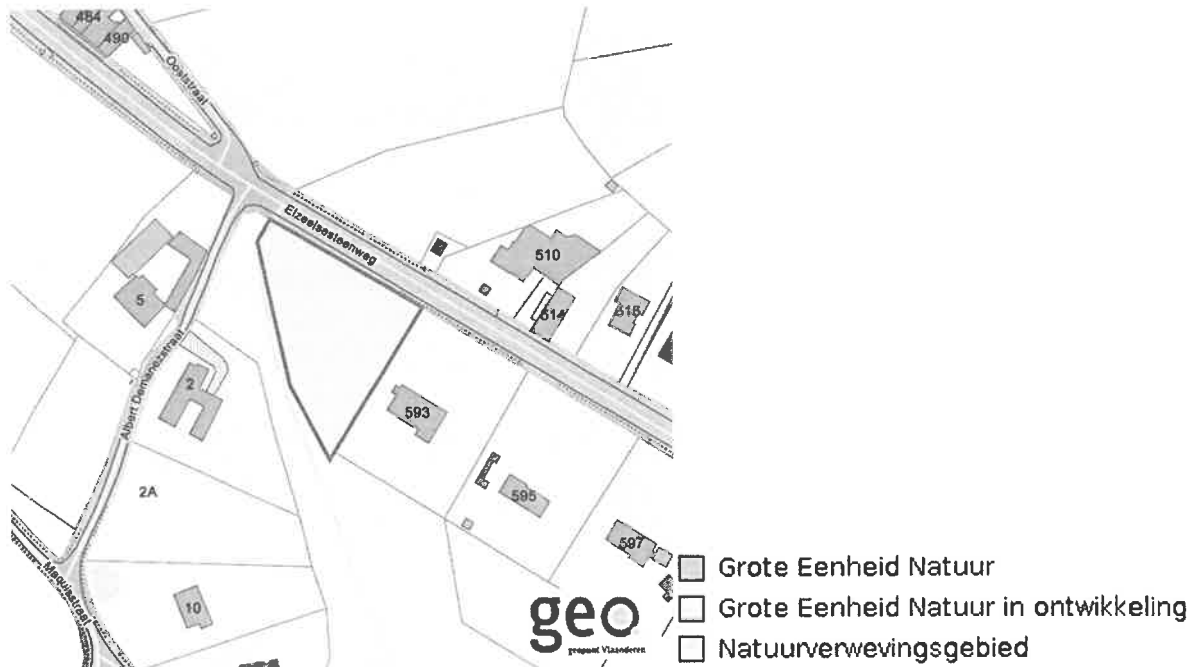
Dossier: 2024-0412/001

Elzeelsesteenweg, 9600 Ronse

PFAS



VEN en IVON



www.geopunt.be

geo  
provincie Vlaanderen

Dossier: 2024-0412/001

### Jachtterreinen



[www.geopunt.be](http://www.geopunt.be)

### Natuurbeheerplannen

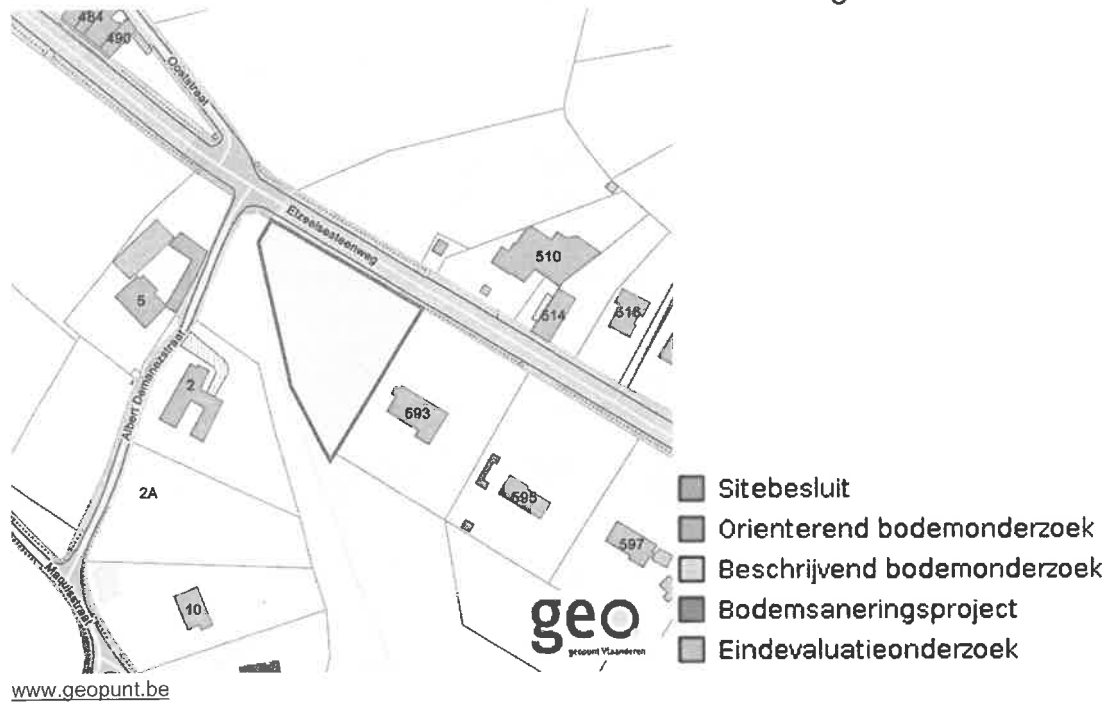


[www.geopunt.be](http://www.geopunt.be)



Elzeelsesteenweg, 9600 Ronse

### Bodemonderzoeken en saneringen



Dossier: 2024-0412/001

---

Recht van voorkoop

---

Vlaams voorkooprecht



Recht van voorkoop afbakening



Detailkaarten recht van voorkoop

Detailkaarten recht van voorkoop pagina 1

Rvv: Ruimtelijke ordening



Rvv: Vlaamse wooncode



Dossier: 2024-0412/001

Elzeelsesteenweg, 9600 Ronse

Detailkaarten recht van voorkoop pagina 2

### Rvv: Ruilverkaveling



### Rvv: Havengebieden



Dossier: 2024-0412/001

Elzeelsesteenweg, 9600 Ronse

Detailkaarten recht van voorkoop pagina 3

Rvv: de Vlaamse waterweg



Rvv: Complexe Projecten



Dossier: 2024-0412/001

Elzeelsesteenweg, 9600 Ronse

Detailkaarten recht van voorkoop pagina 4

### Rvv: Oeverzones en overstromingsgebieden



### Rvv: Natuurreservaten



Dossier: 2024-0412/001

Elzeelsesteenweg, 9600 Ronse

Detailkaarten recht van voorkoop pagina 5

### Rvv: Landinrichtingsplan en inrichtingsnota



### Rvv: Natuurinrichtingsprojecten



Dossier: 2024-0412/001

Elzeelsesteenweg, 9600 Ronse

Detailkaarten recht van voorkoop pagina 6

### Rvv: Vlaams Ecologisch Netwerk



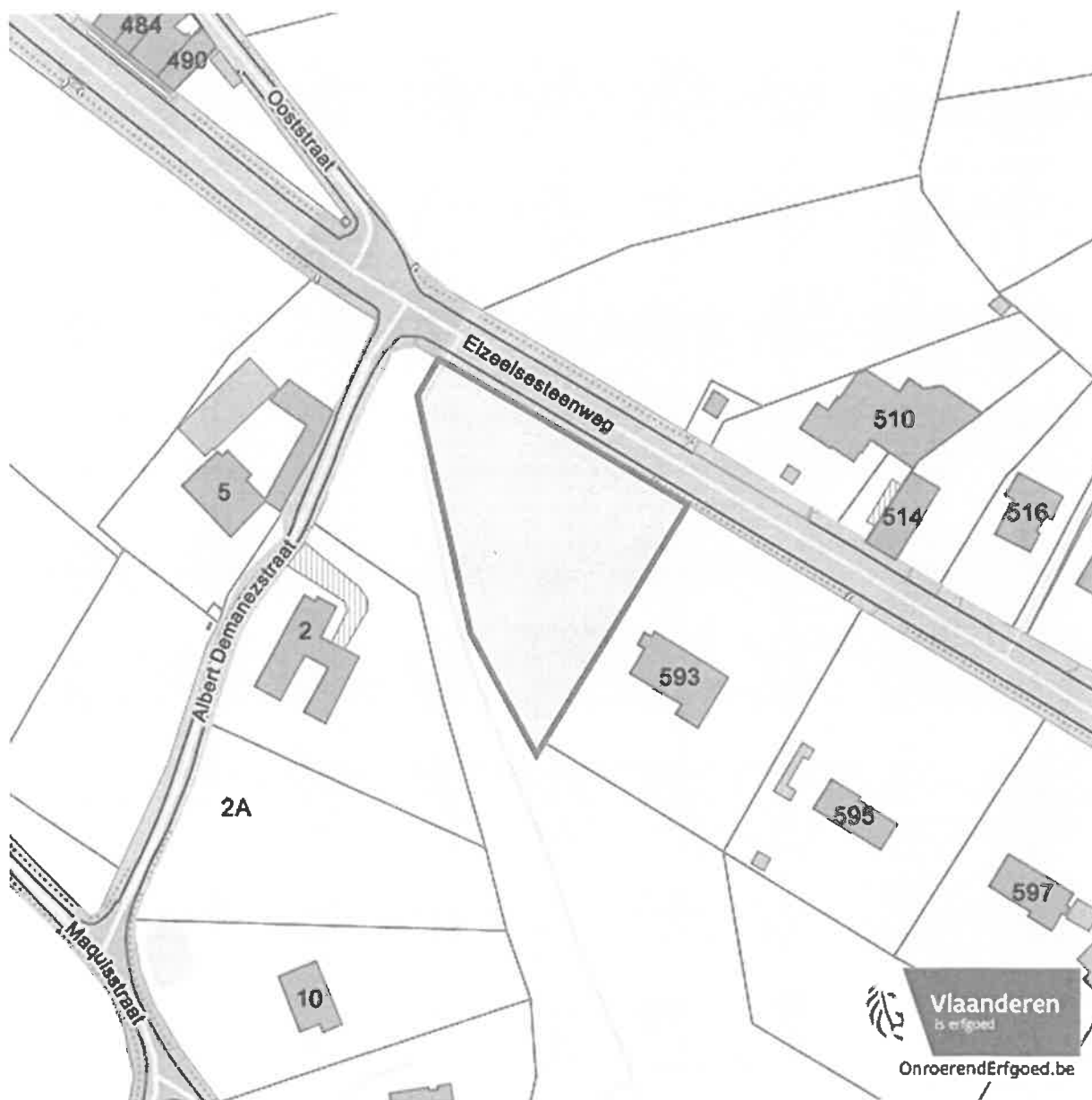
### Rvv: Speciale beschermingszones natuur



Dossier: 2024-0412/001



Beschermd onroerend erfgoed



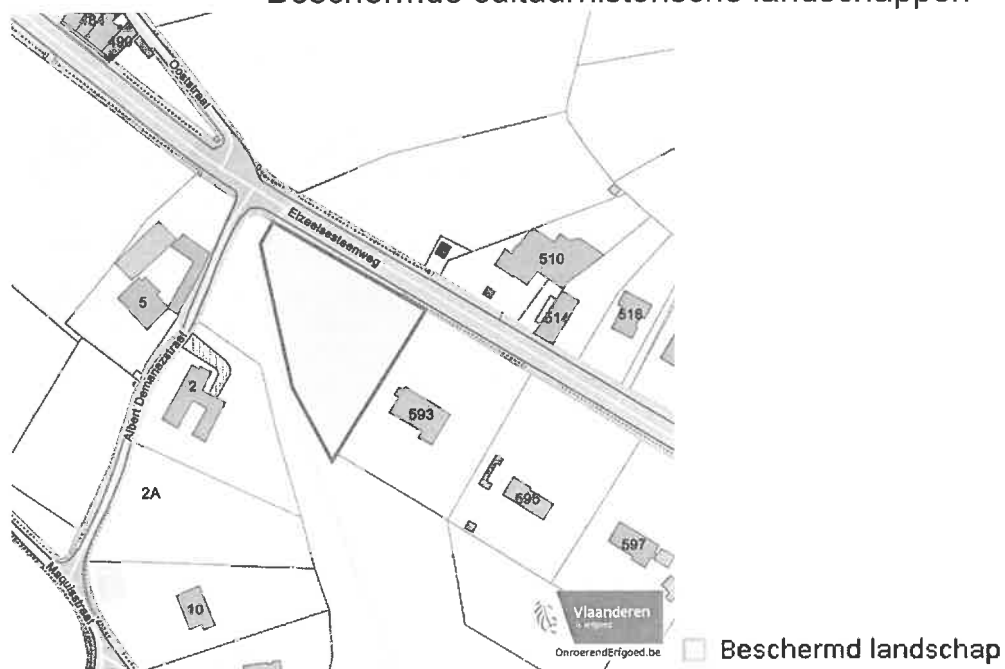
Detailkaarten beschermd onroerend erfgoed

Detailkaarten beschermd onroerend erfgoed pagina 1

Beschermdede archeologische sites



Beschermdede cultuurhistorische landschappen

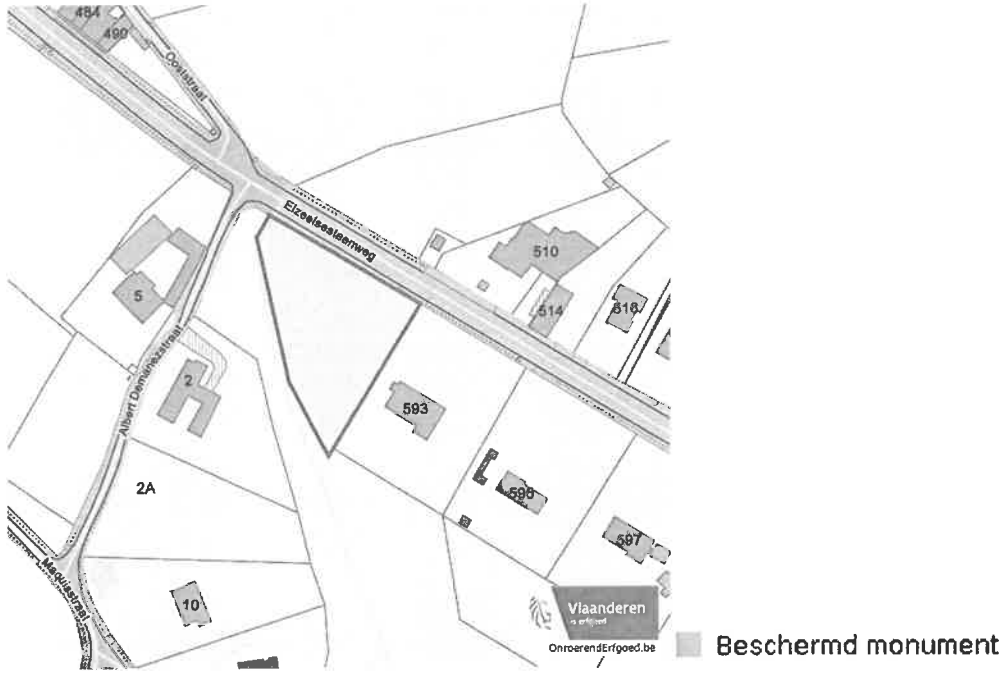


Dossier: 2024-0412/001

Elzeelsesteenweg, 9600 Ronse

Detailkaarten beschermd onroerend erfgoed pagina 2

### Beschermd monumenten



### Beschermd overgangszones

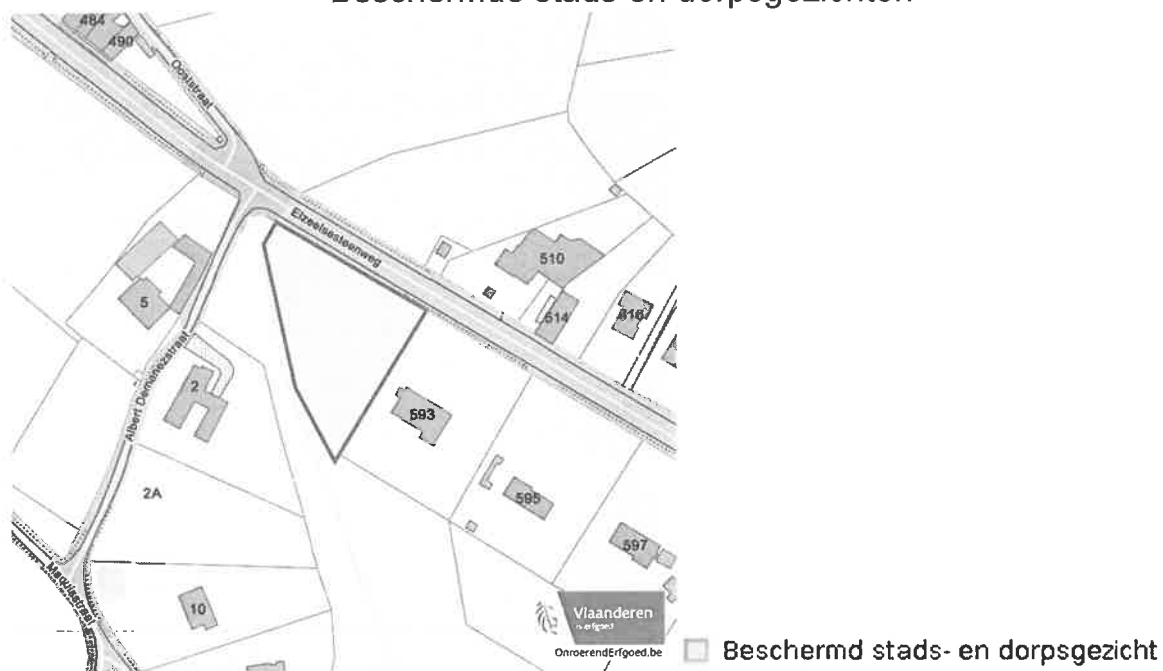


Dossier: 2024-0412/001

Elzeelsesteenweg, 9600 Ronse

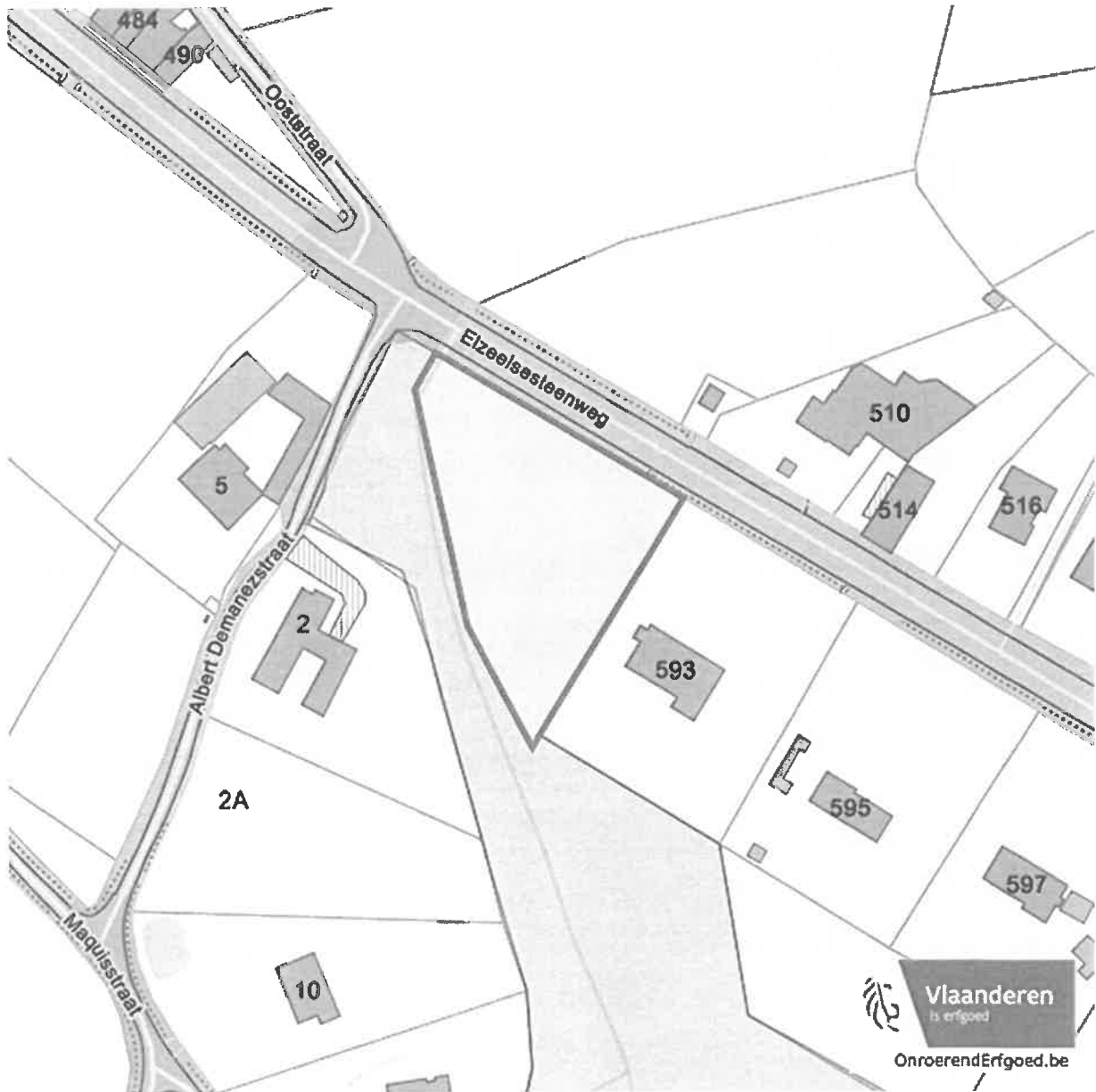
Detailkaarten beschermd onroerend erfgoed pagina 3

### Beschermd stads en dorpsgezichten



Dossier: 2024-0412/001

Vastgestelde inventarissen



---

 Detailkaarten vastgestelde inventarissen
 

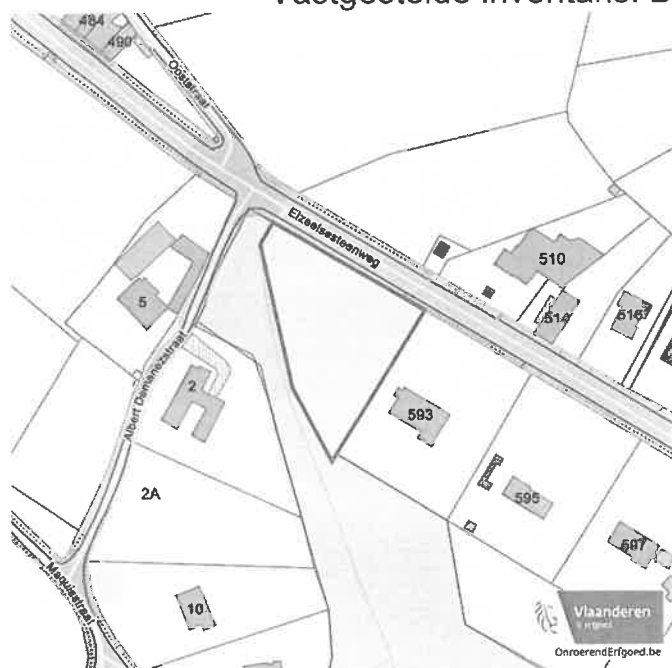
---

Detailkaarten vastgestelde inventaris pagina 1

## Vastgestelde inventaris: Archeologische zones



## Vastgestelde inventaris: Bouwkundig erfgoed


 Item uit de vastgestelde inventaris bouwkundig erfgoed

Dossier: 2024-0412/001

Elzeelsesteenweg, 9600 Ronse

Detailkaarten vastgestelde inventaris pagina 2

### Vastgestelde inventaris: Houtige beplanting met erfgoedwaarde



### Vastgestelde inventaris: Historische tuinen en parken

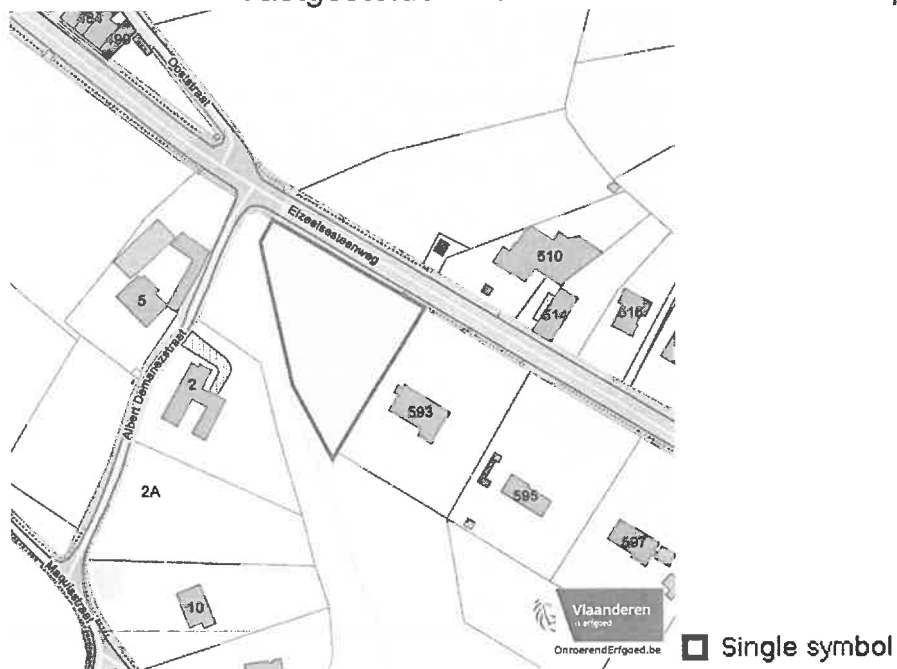


Dossier: 2024-0412/001

Elzeelsesteenweg, 9600 Ronse

Detailkaarten vastgestelde inventaris pagina 3

### Vastgestelde inventaris: Relicten landschapsatlas



Dossier: 2024-0412/001



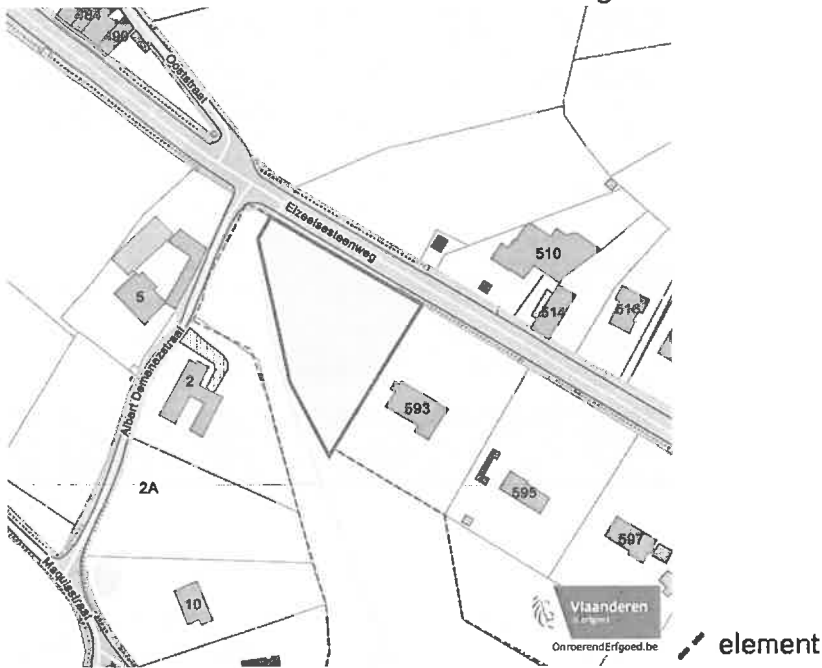
Wetenschappelijke inventarissen



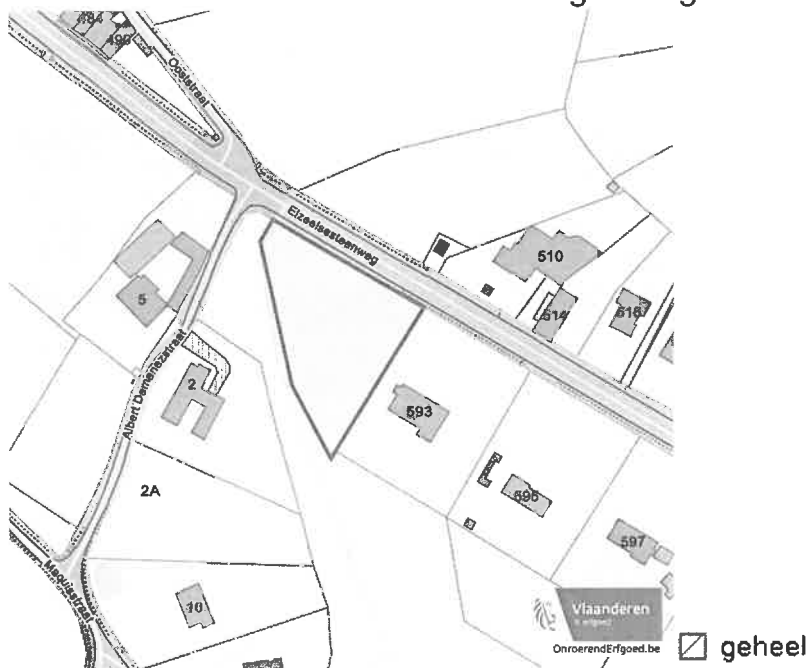
Detailkaarten wetenschappelijke inventarissen

Detailkaarten wetenschappelijke inventarissen pagina 1

Bouwkundige elementen



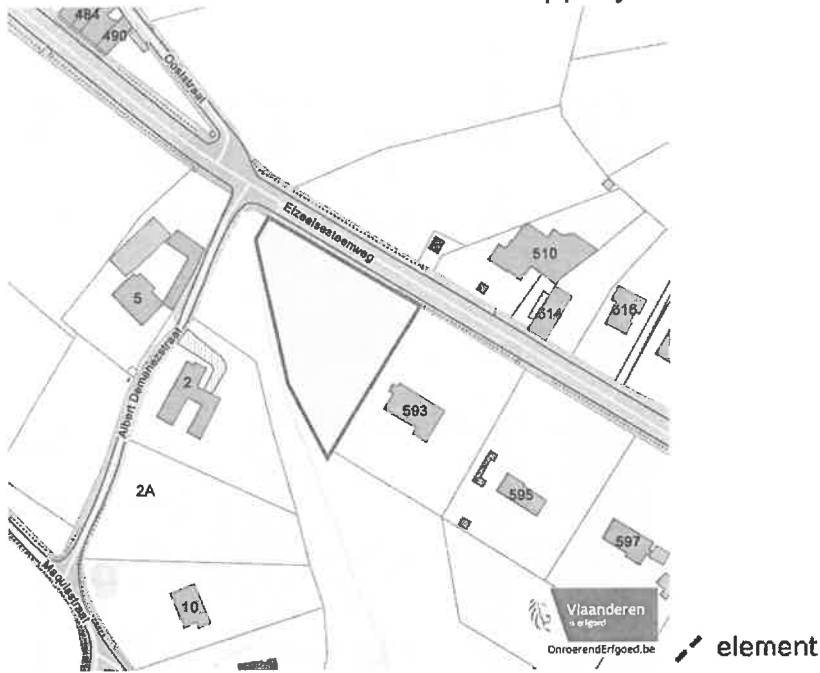
Archeologische gehelen



Elzeelsesteenweg, 9600 Ronse

Detailkaarten wetenschappelijke inventarissen pagina 2

### Landschappelijke elementen



### Landschappelijke gehelen



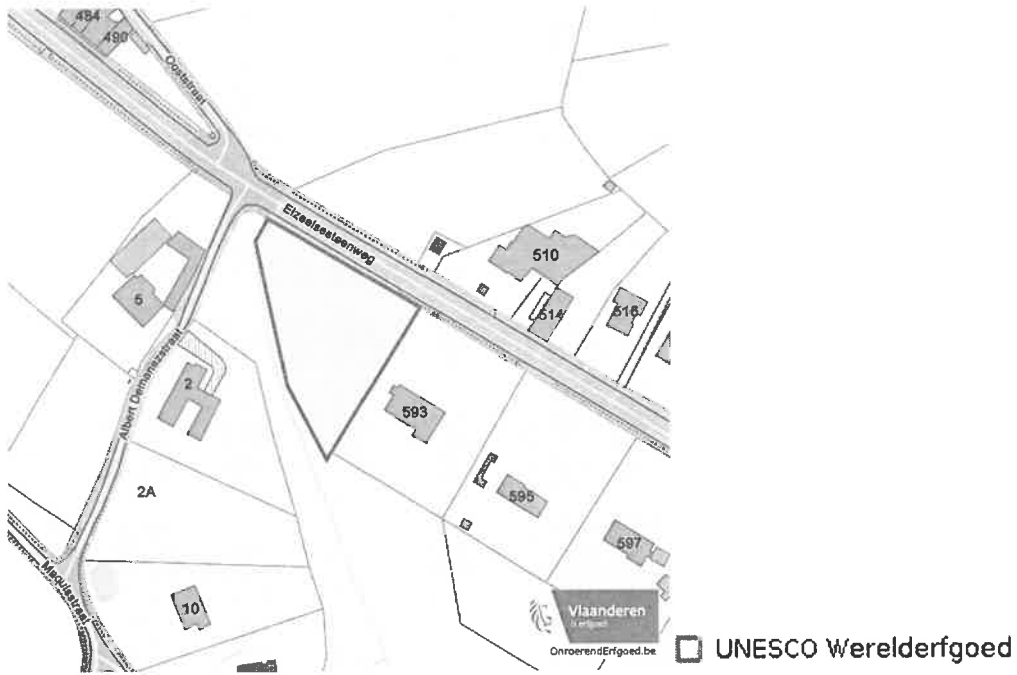
Dossier: 2024-0412/001

Unesco werelderfgoed

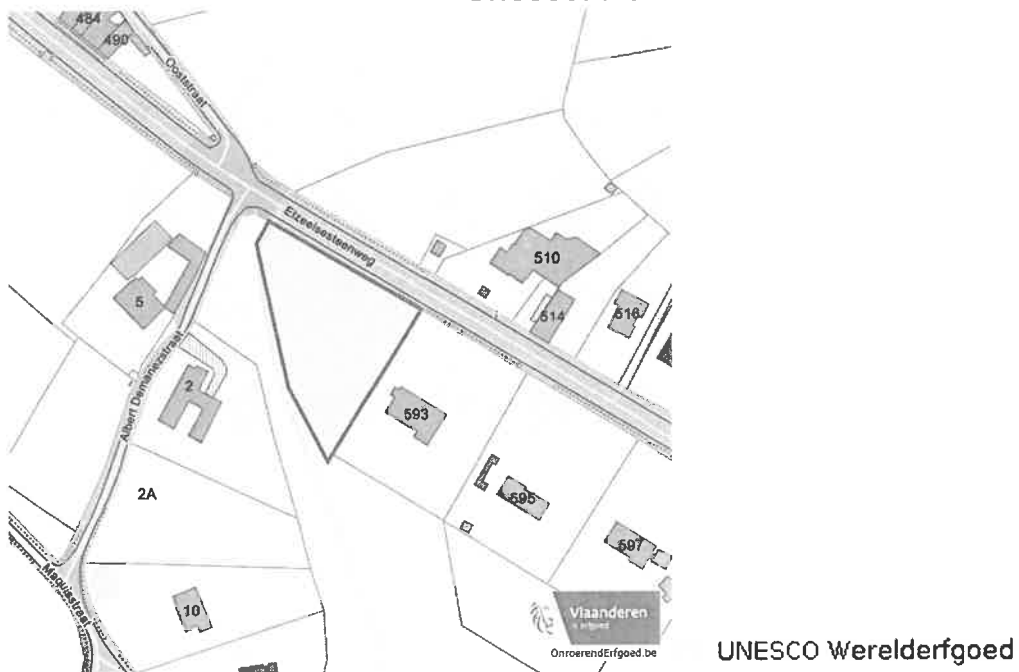


Detailkaarten Unesco werelderfgoed

Unesco: Bufferzones



Unesco: Kernzones



---

Historische kaarten

---

Atlas der Buurtwegen (ca 1840)



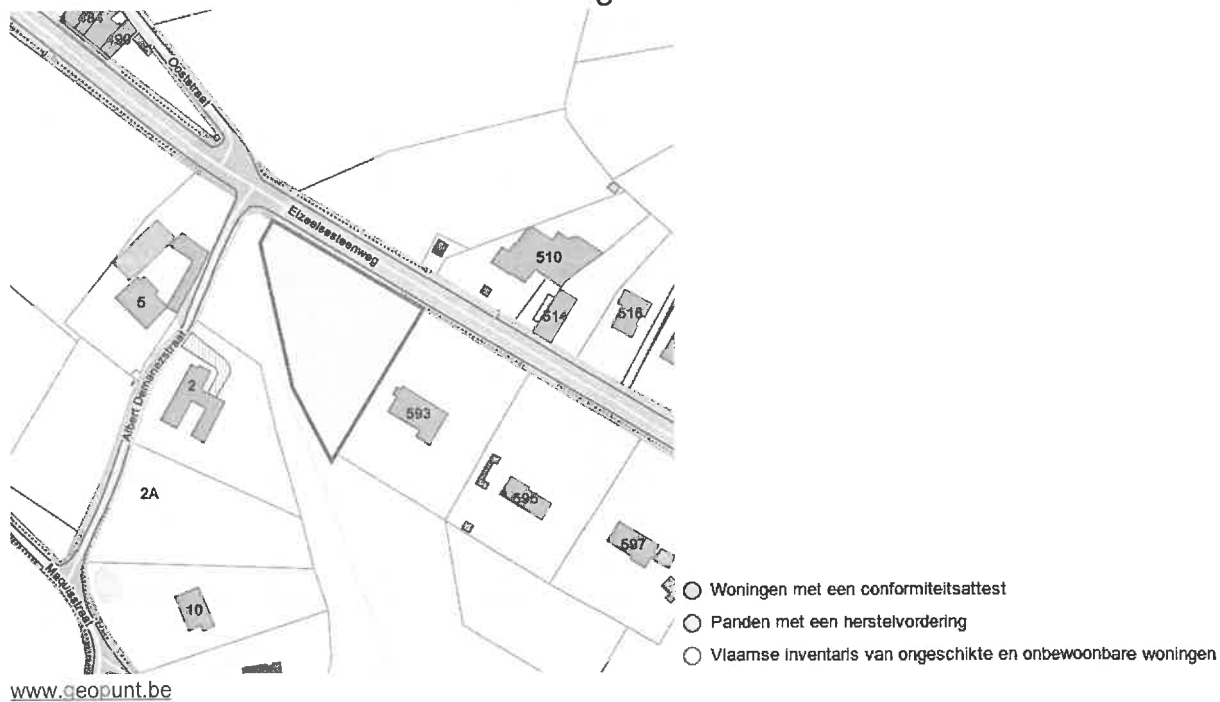
[www.geopunt.be](http://www.geopunt.be)

Dossier: 2024-0412/001

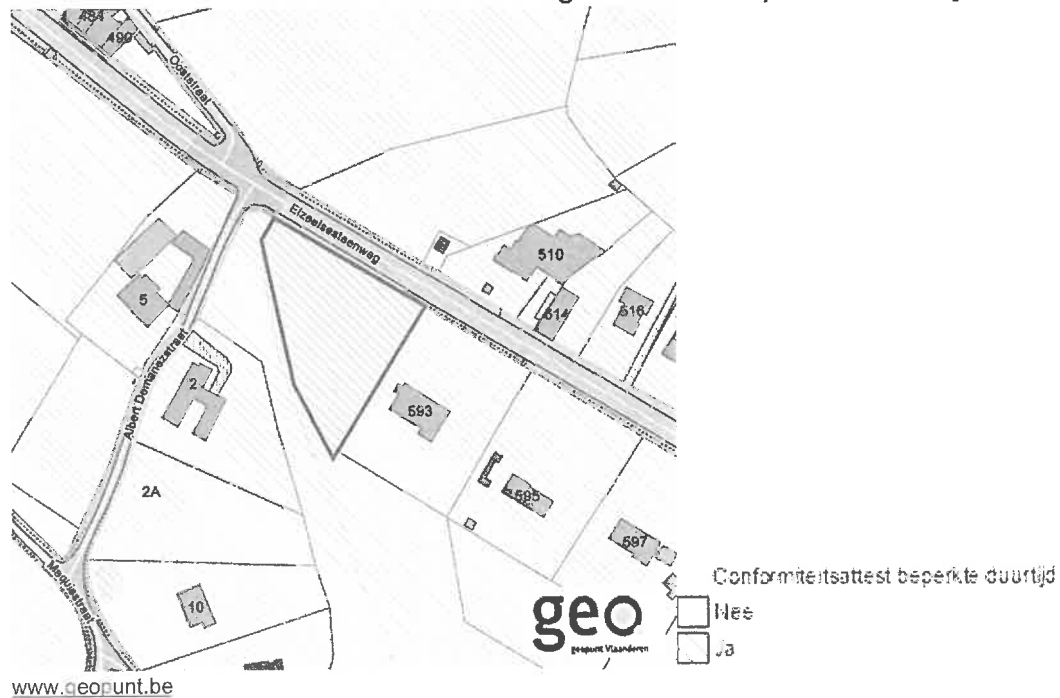
Document: DC à la carte - VLANED - DC  
Kaarten: 13/09/2024 - s6dz5mv6jej5vj97batkubb3c91xevyxhlq113s

Wonen

Woningkwaliteit

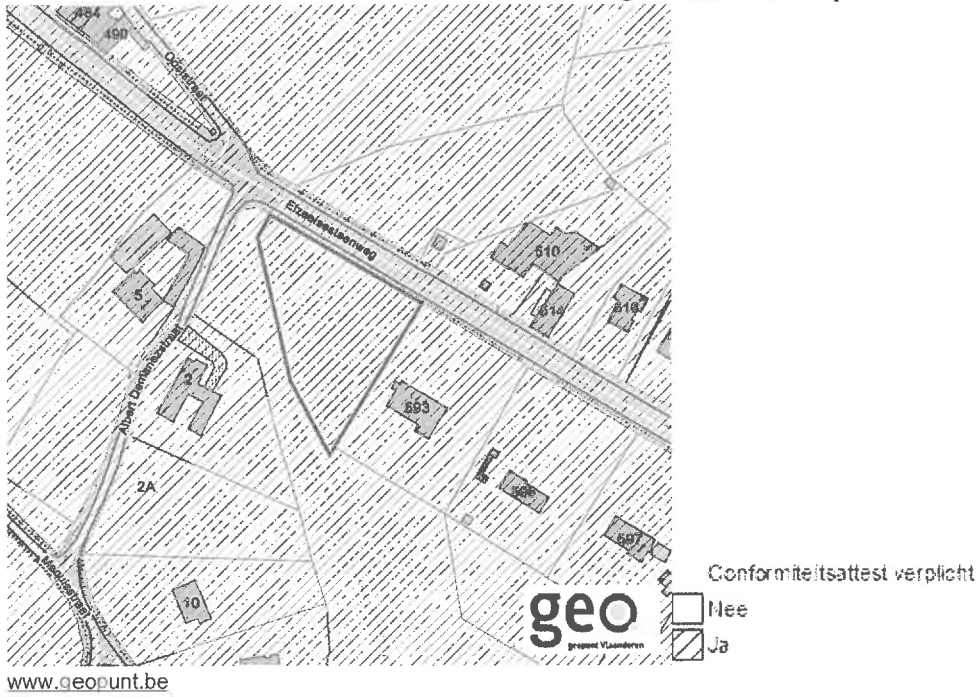


Conformiteitsattest gemeente beperkte duurtijd



Elzeelsesteenweg, 9600 Ronse

### Conformiteitsattest gemeente verplicht



Dossier: 2024-0412/001