

Rue du Centre 14, 4140 Sprimont  
Rue du Centre 14 +, 4140 Sprimont

# DC à la carte



---

*Rue du Centre 14, 4140 Sprimont*  
*62100D1363/00X000*  
*Rue du Centre 14 +, 4140 Sprimont*  
*62100D1363/00Y000*

---

Lieu  
Environs  
Cadastre  
Plan régional  
Amenagement du territoire  
Sol et sous-sol  
Eau  
Nature  
Droit de préemption  
Patrimoine immobilier  
Cartes historiques  
Autres cartes

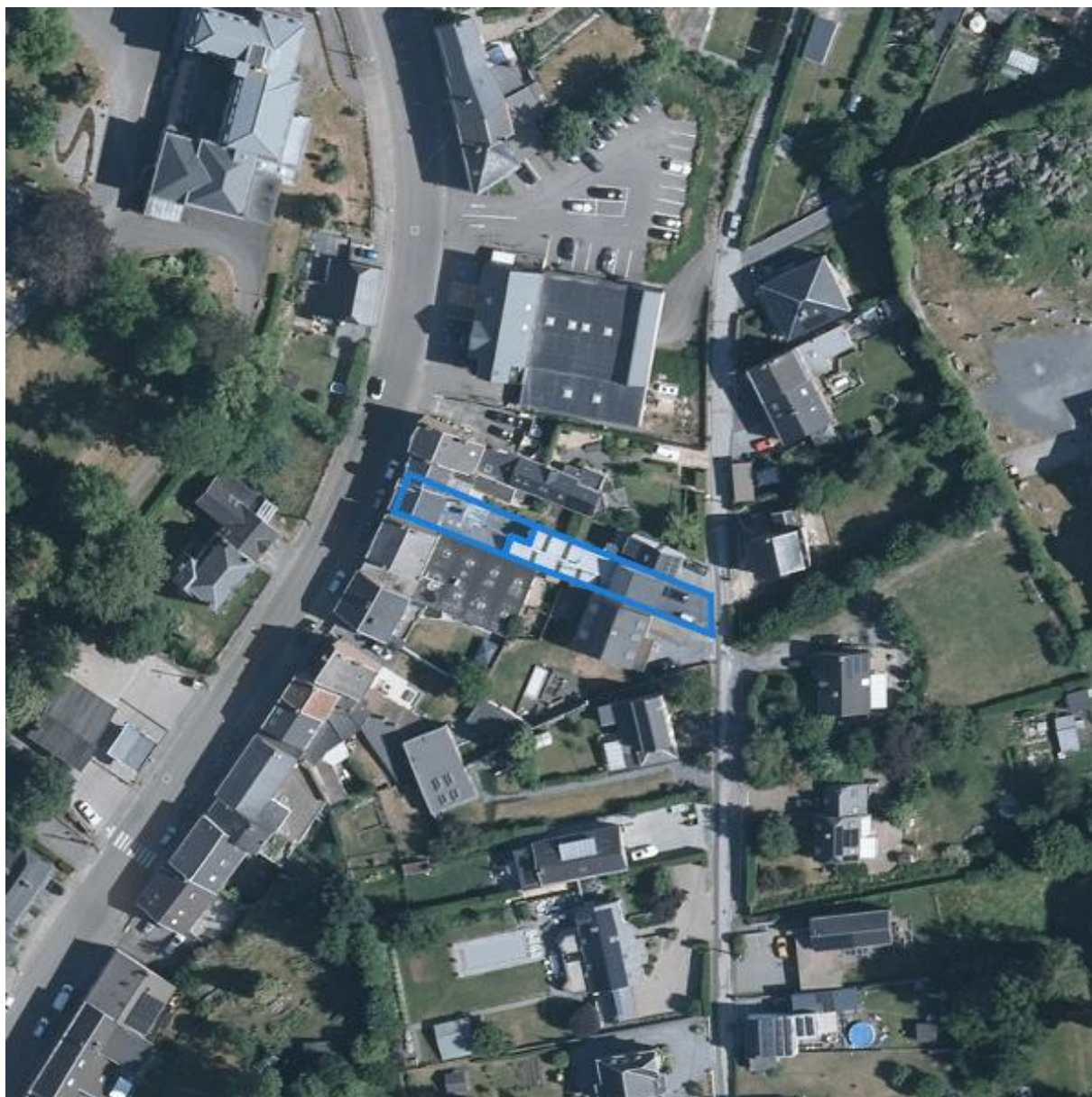
Dossier: 00-00-4493/003

Rue du Centre 14, 4140 Sprimont  
Rue du Centre 14 +, 4140 Sprimont

---

*Lieu*

---



Dossier: 00-00-4493/003

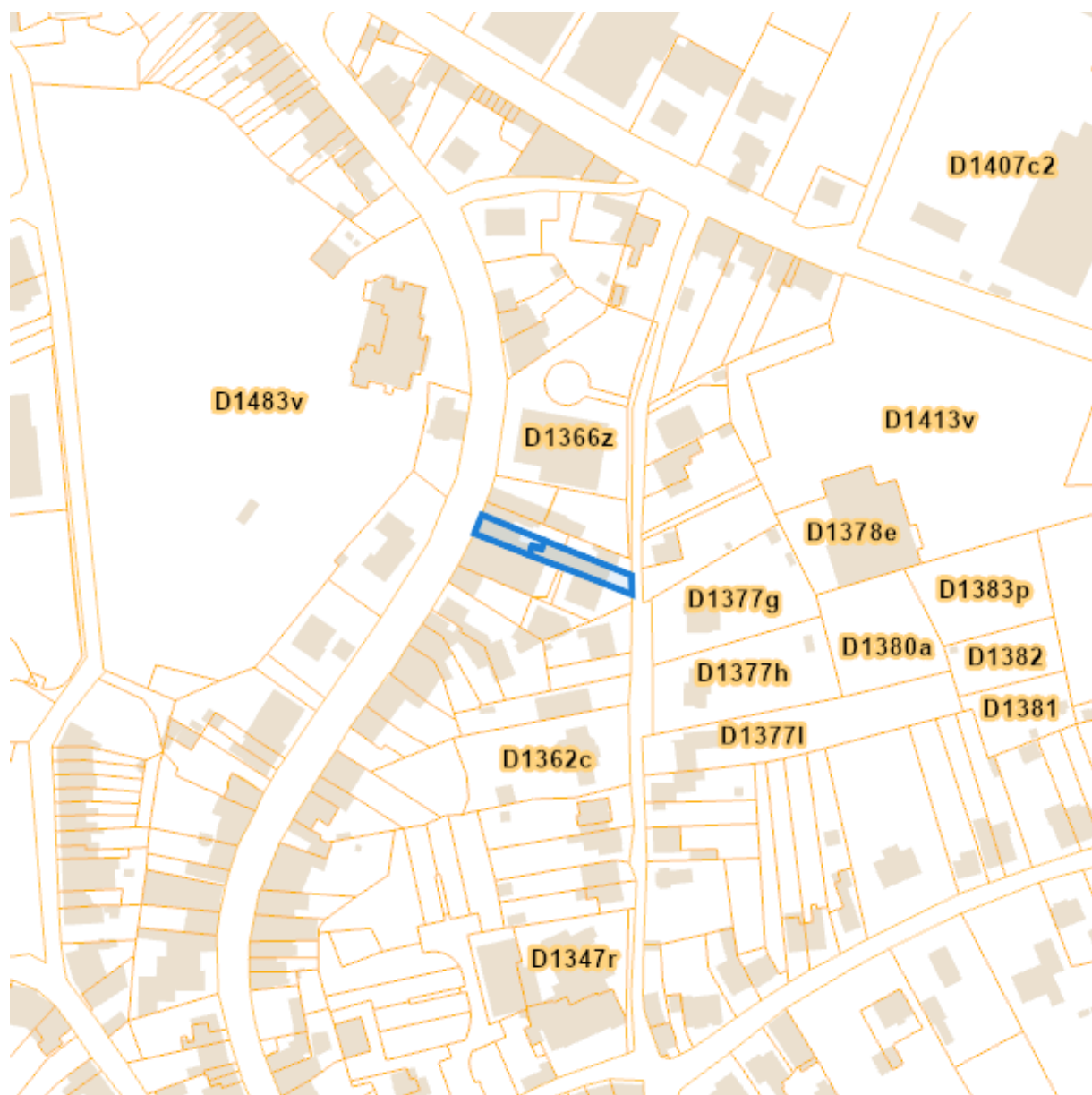
Document: DC à la carte - WALFRA - DC  
Cartes: 04/09/2025 - 9c02w5efuixchlyvat87ttchmr8utesehisunm

Rue du Centre 14, 4140 Sprimont  
Rue du Centre 14 +, 4140 Sprimont

---

*Environs*

---



Dossier: 00-00-4493/003





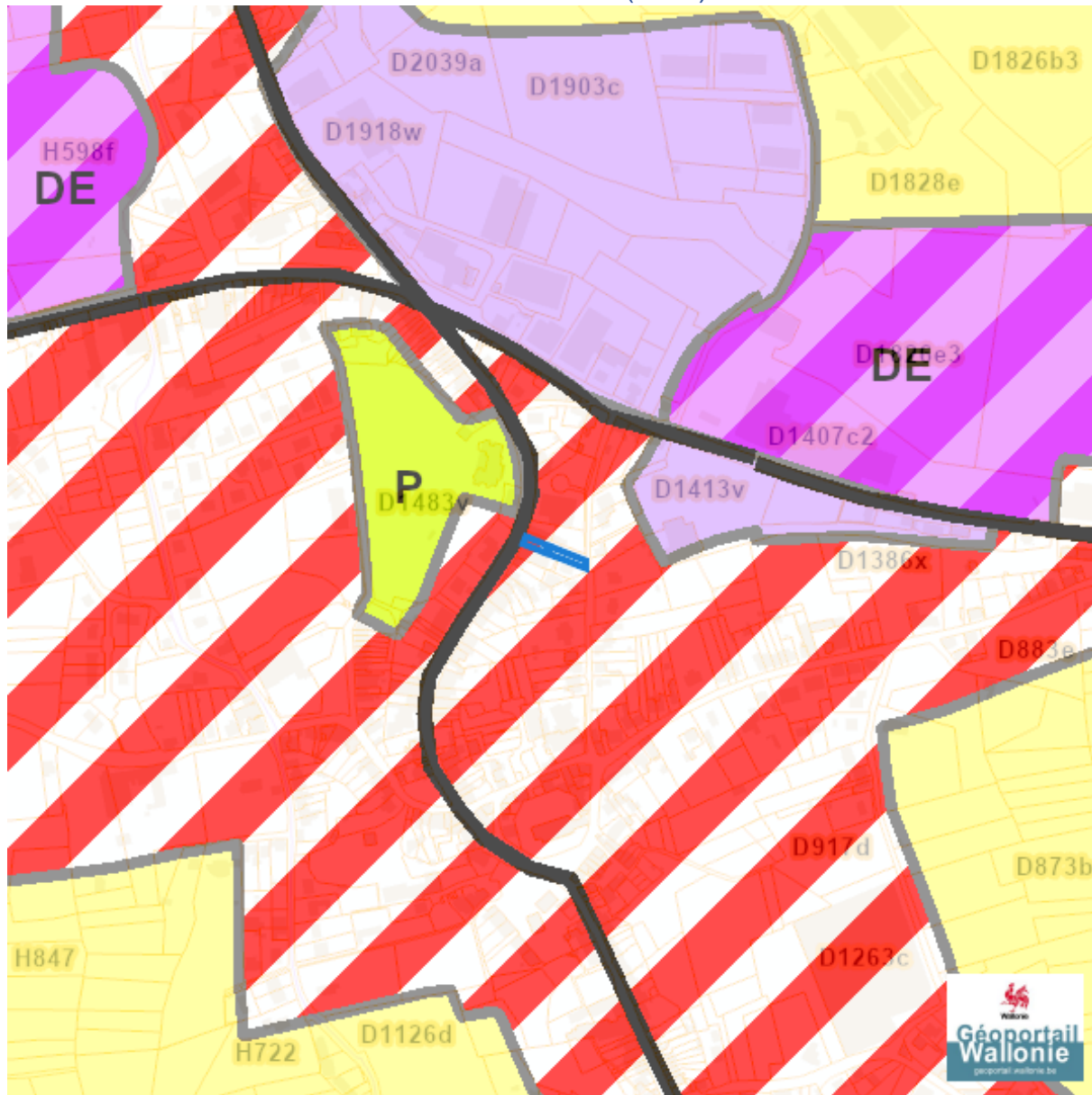
Rue du Centre 14, 4140 Sprimont  
Rue du Centre 14 +, 4140 Sprimont

---

*Plan régional*






























---

Plan de secteur (PDS)



Dossier: 00-00-4493/003

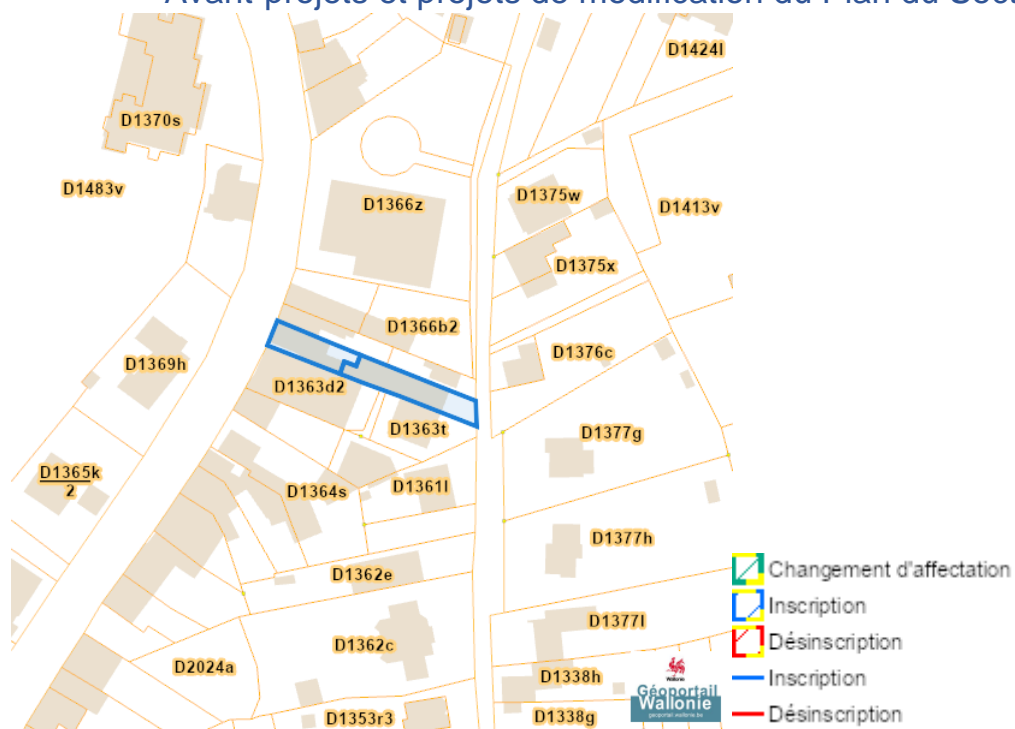
Rue du Centre 14, 4140 Sprimont  
 Rue du Centre 14 +, 4140 Sprimont

-  Habitat
-  Habitat à caractère rural
-  Habitat vert
-  Services publics et équipements communautaires
-  Centre d'enfouissement technique
-  Centre d'enfouissement technique désaffecté
-  Loisirs
-  Servitude particulière
-  Activité économique mixte
-  Activité économique industrielle
-  Activité économique spécifique Agro-Economique
-  Activité économique spécifique Grande Distribution
-  Activité économique spécifique Risque majeur
-  Dépendances d'extraction
-  Extraction à destination agricole
-  Extraction à destination forestière
-  Extraction à destination espaces verts
-  Extraction à destination zone naturelle
-  Aménagement communal concerté
-  Aménagement communal concerté à caractère économique
-  Enjeu communal
-  Enjeu régional
-  Agricole
-  Forestière
-  Espaces verts
-  Naturelle
-  Parc
-  Eau
-  Non affectée ("zone blanche")

Dossier: 00-00-4493/003

Rue du Centre 14, 4140 Sprimont  
Rue du Centre 14 +, 4140 Sprimont

### Avant-projets et projets de modification du Plan du Secteur

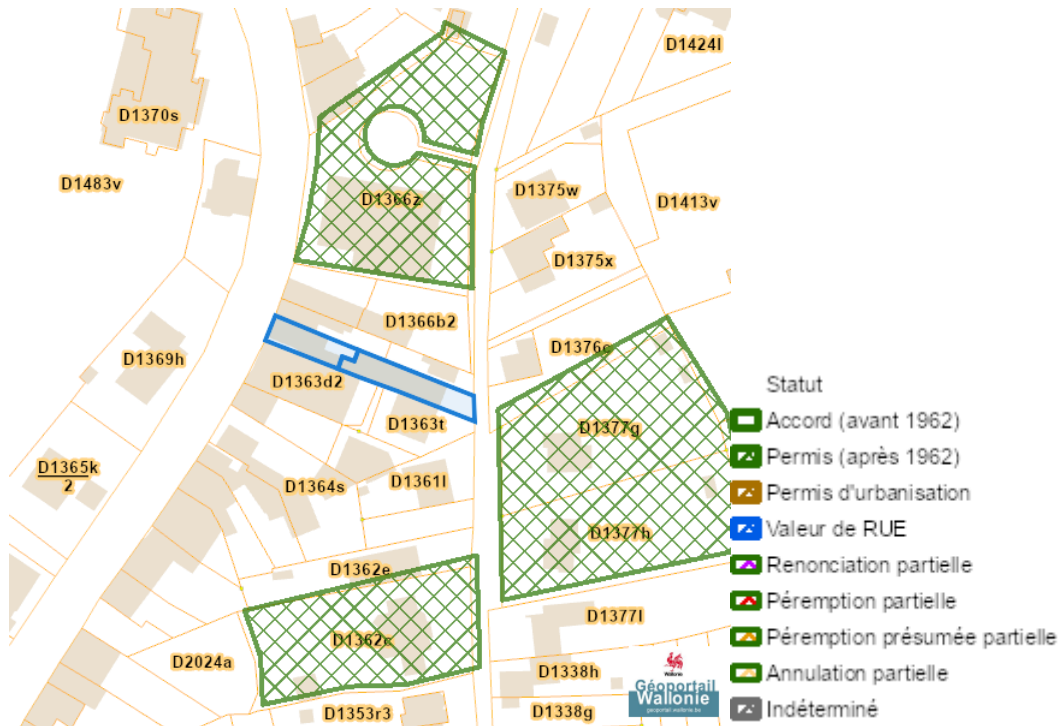


Dossier: 00-00-4493/003

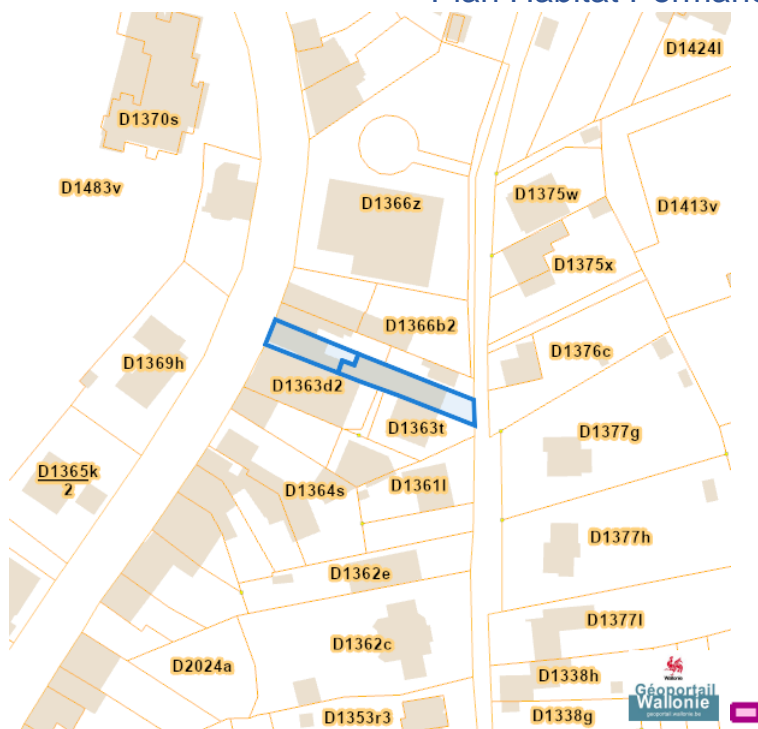
Rue du Centre 14, 4140 Sprimont  
 Rue du Centre 14 +, 4140 Sprimont

Aménagement du territoire

Lotissements



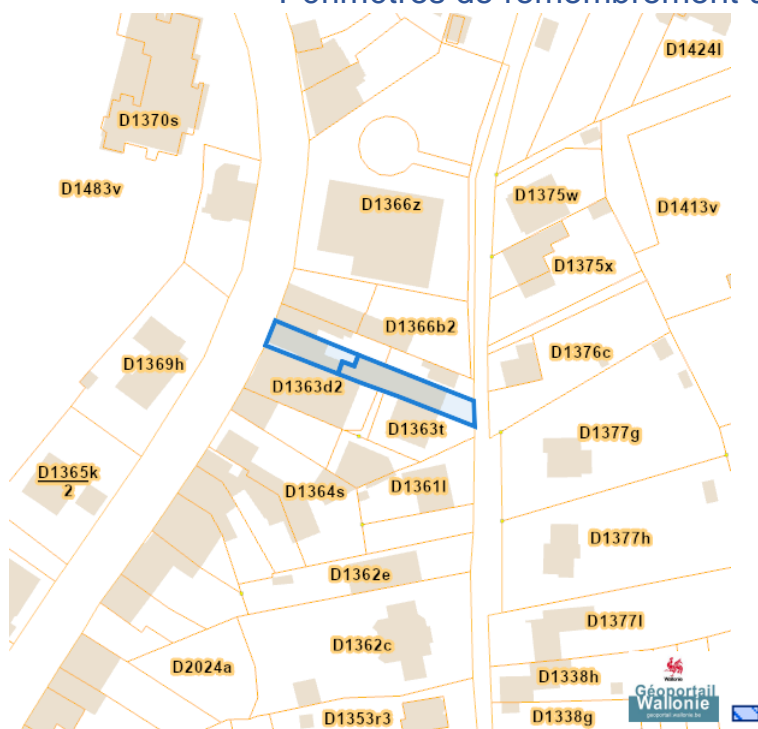
Plan Habitat Permanent



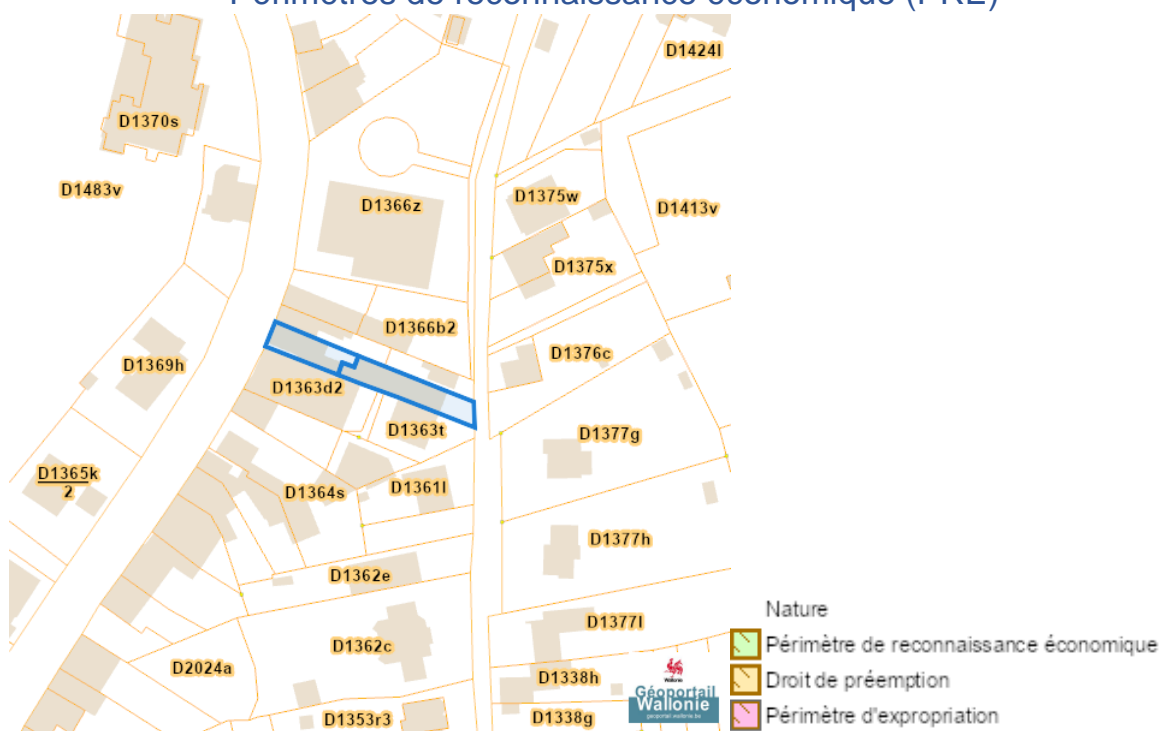
Dossier: 00-00-4493/003

Rue du Centre 14, 4140 Sprimont  
 Rue du Centre 14 +, 4140 Sprimont

### Périmètres de remembrement urbain (PRU)



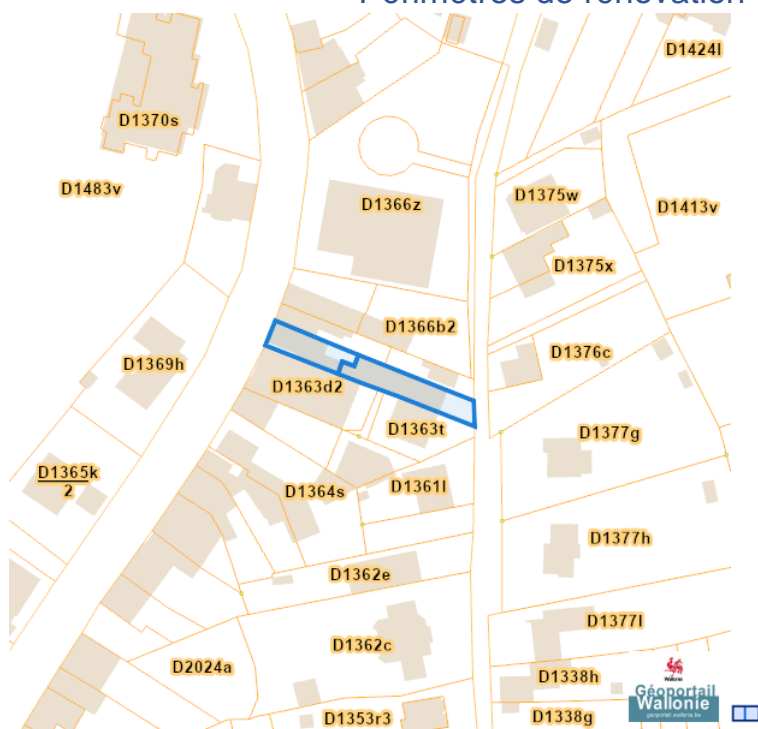
### Périmètres de reconnaissance économique (PRE)



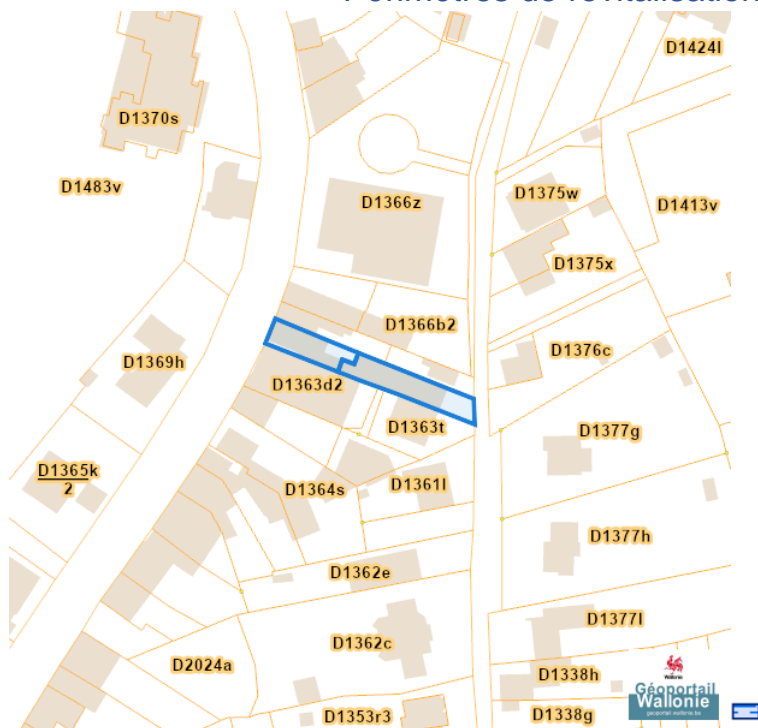
Dossier: 00-00-4493/003

Rue du Centre 14, 4140 Sprimont  
Rue du Centre 14 +, 4140 Sprimont

### Périmètres de rénovation urbaine



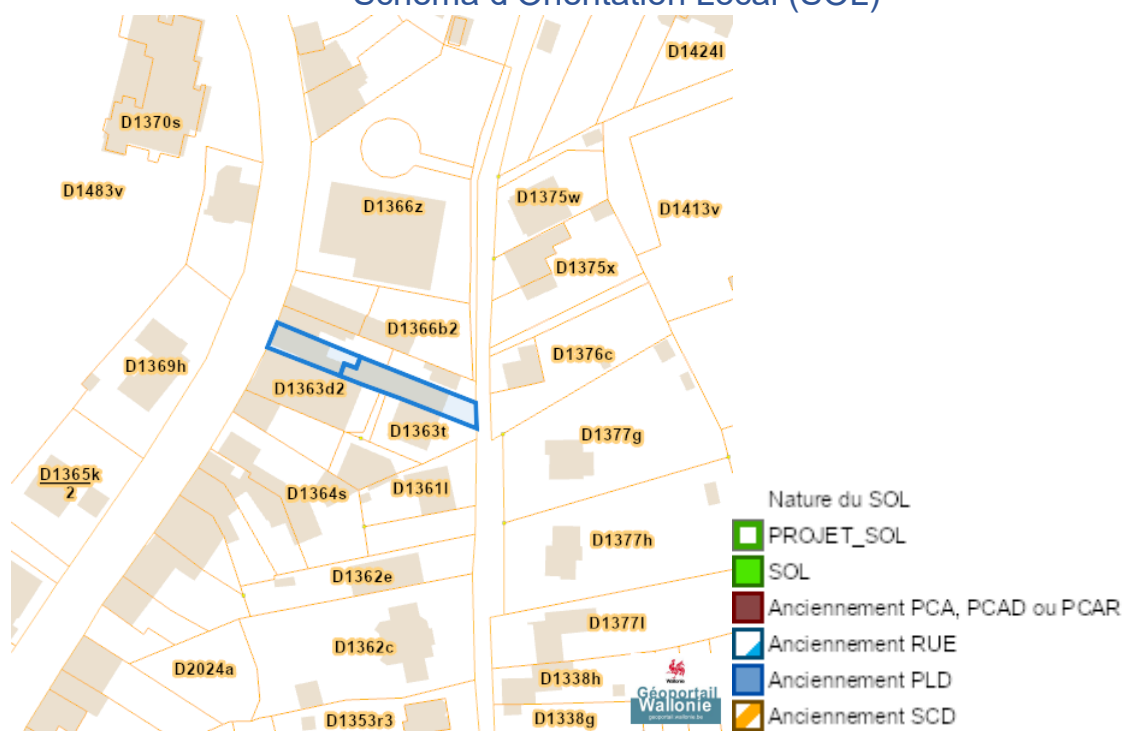
### Périmètres de revitalisation urbaine



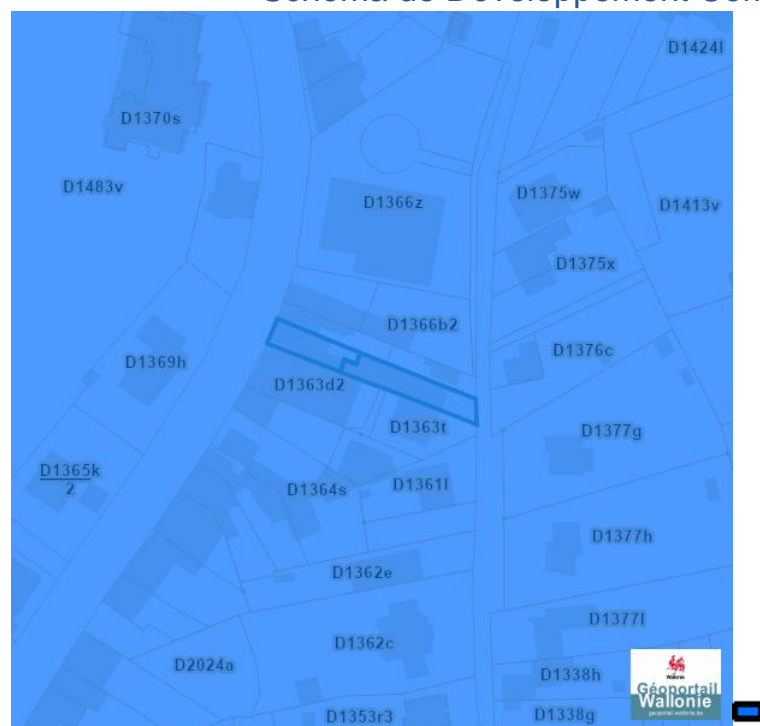
Dossier: 00-00-4493/003

Rue du Centre 14, 4140 Sprimont  
 Rue du Centre 14 +, 4140 Sprimont

### Schéma d'Orientation Local (SOL)



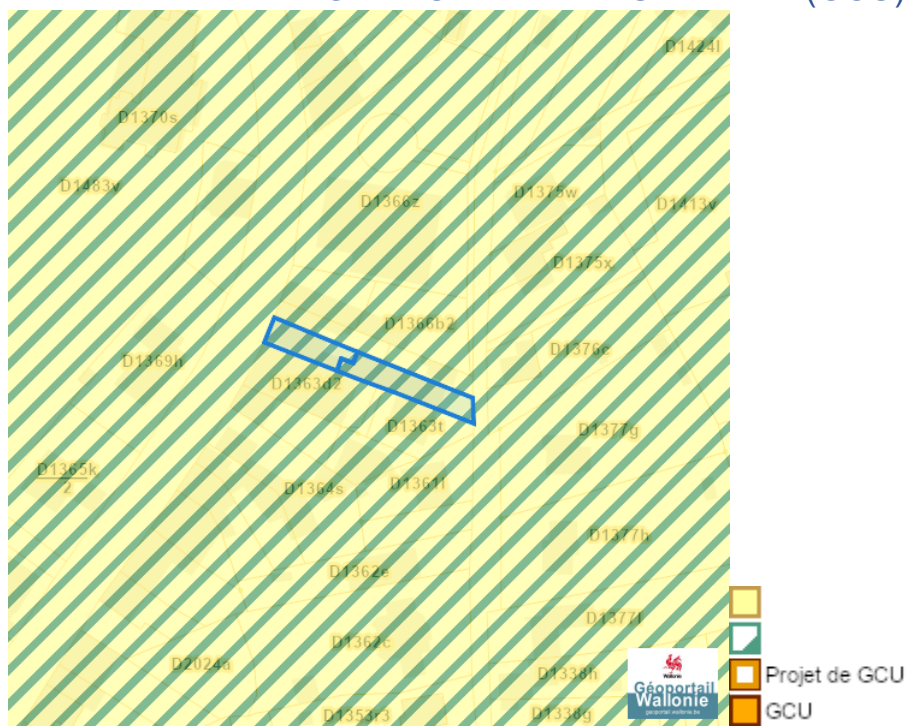
### Schéma de Développement Communal (SDC)



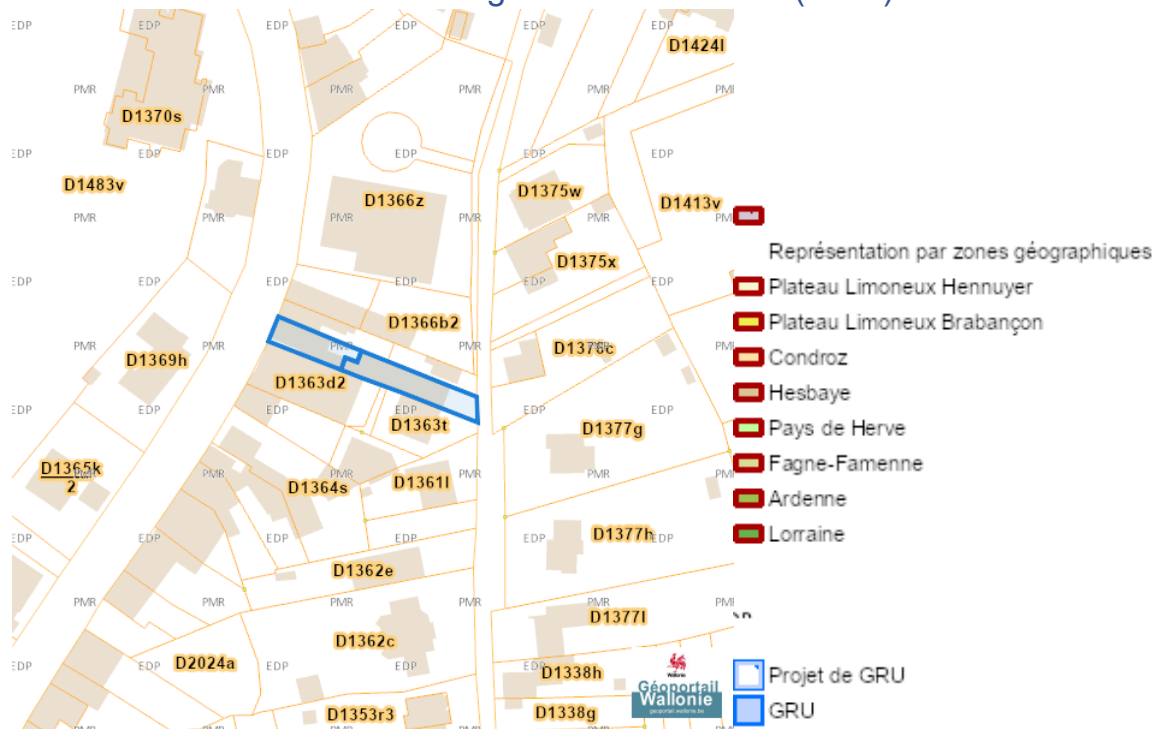
Dossier: 00-00-4493/003

Rue du Centre 14, 4140 Sprimont  
 Rue du Centre 14 +, 4140 Sprimont

### Guide Communal d'Urbanisme (GCU)



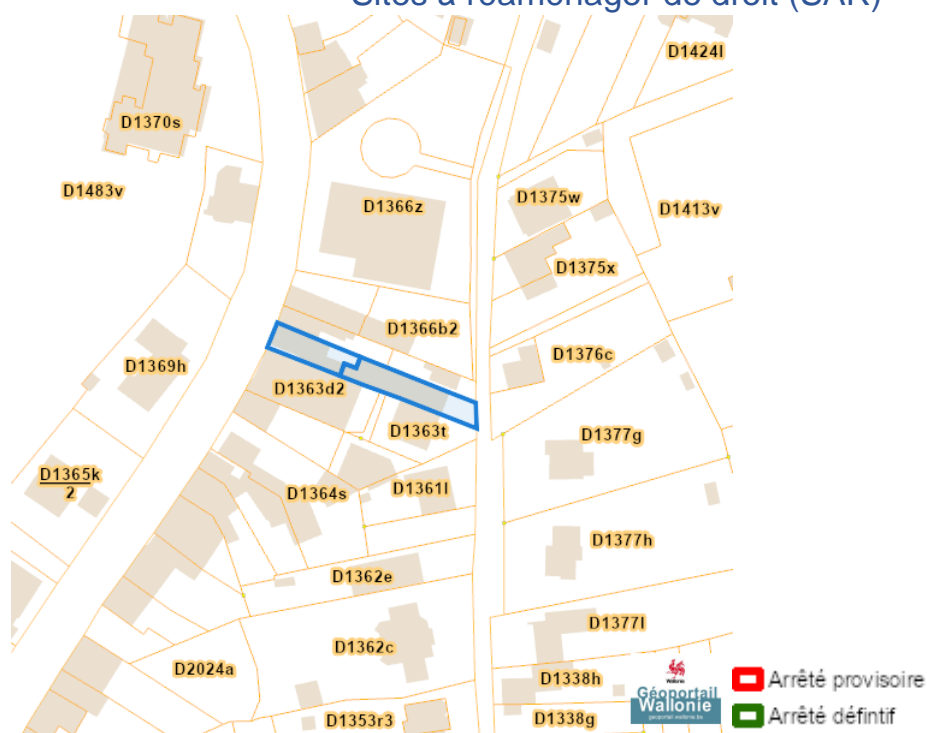
### Guide Régional d'Urbanisme (GRU)



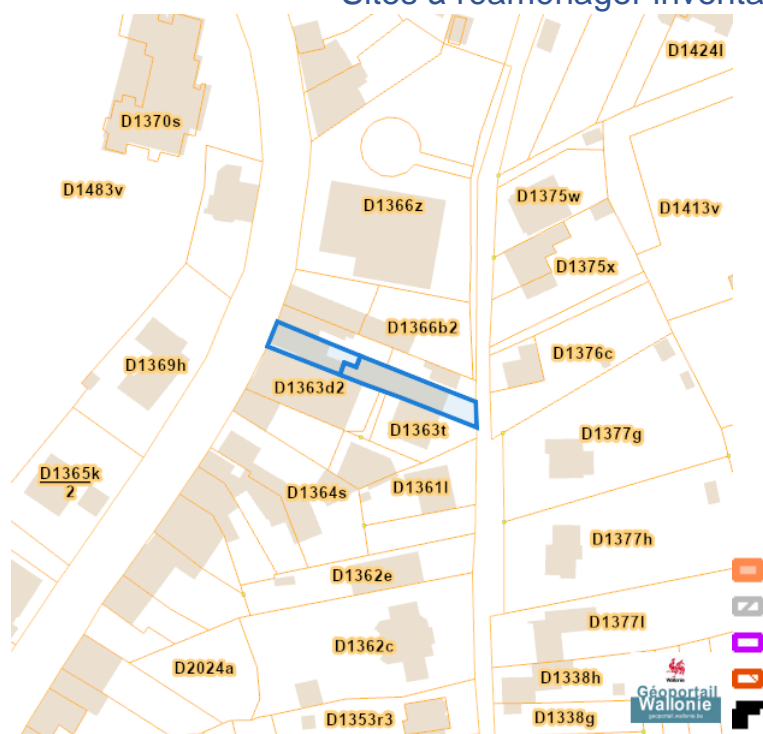
Dossier: 00-00-4493/003

Rue du Centre 14, 4140 Sprimont  
 Rue du Centre 14 +, 4140 Sprimont

### Sites à réaménager de droit (SAR)

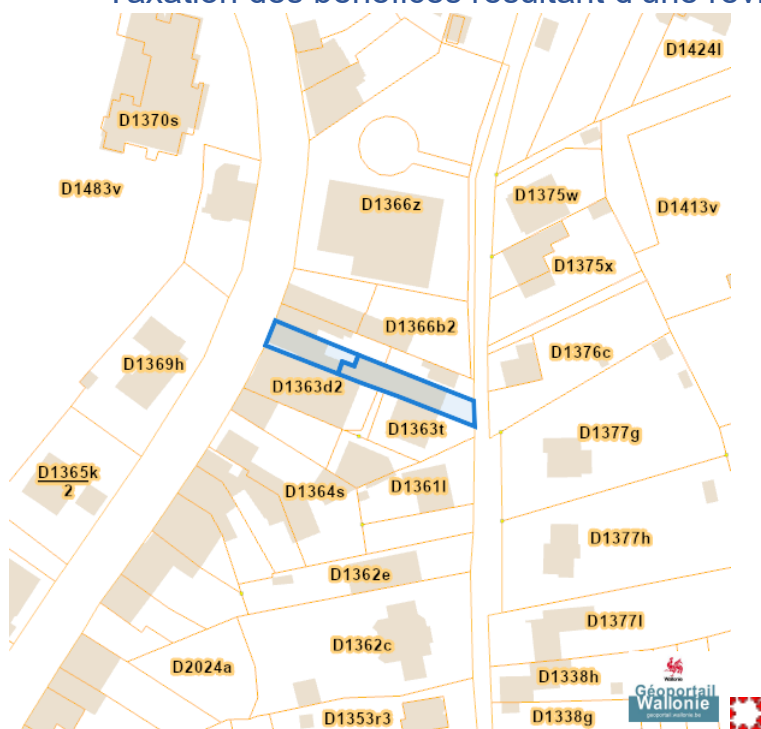


### Sites à réaménager inventaire (ISA)

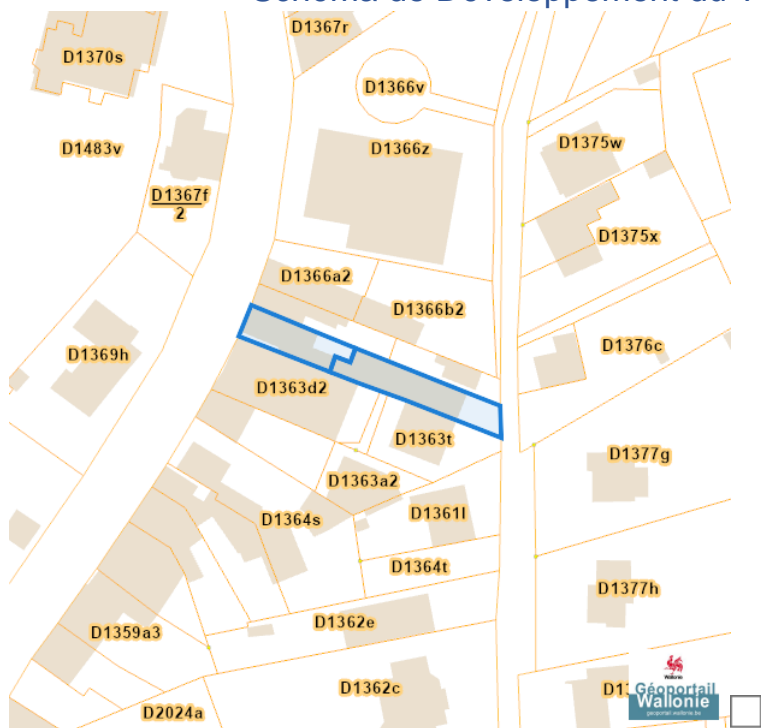


Rue du Centre 14, 4140 Sprimont  
Rue du Centre 14 +, 4140 Sprimont

### Taxation des bénéfices résultant d'une révision du plan de secteur

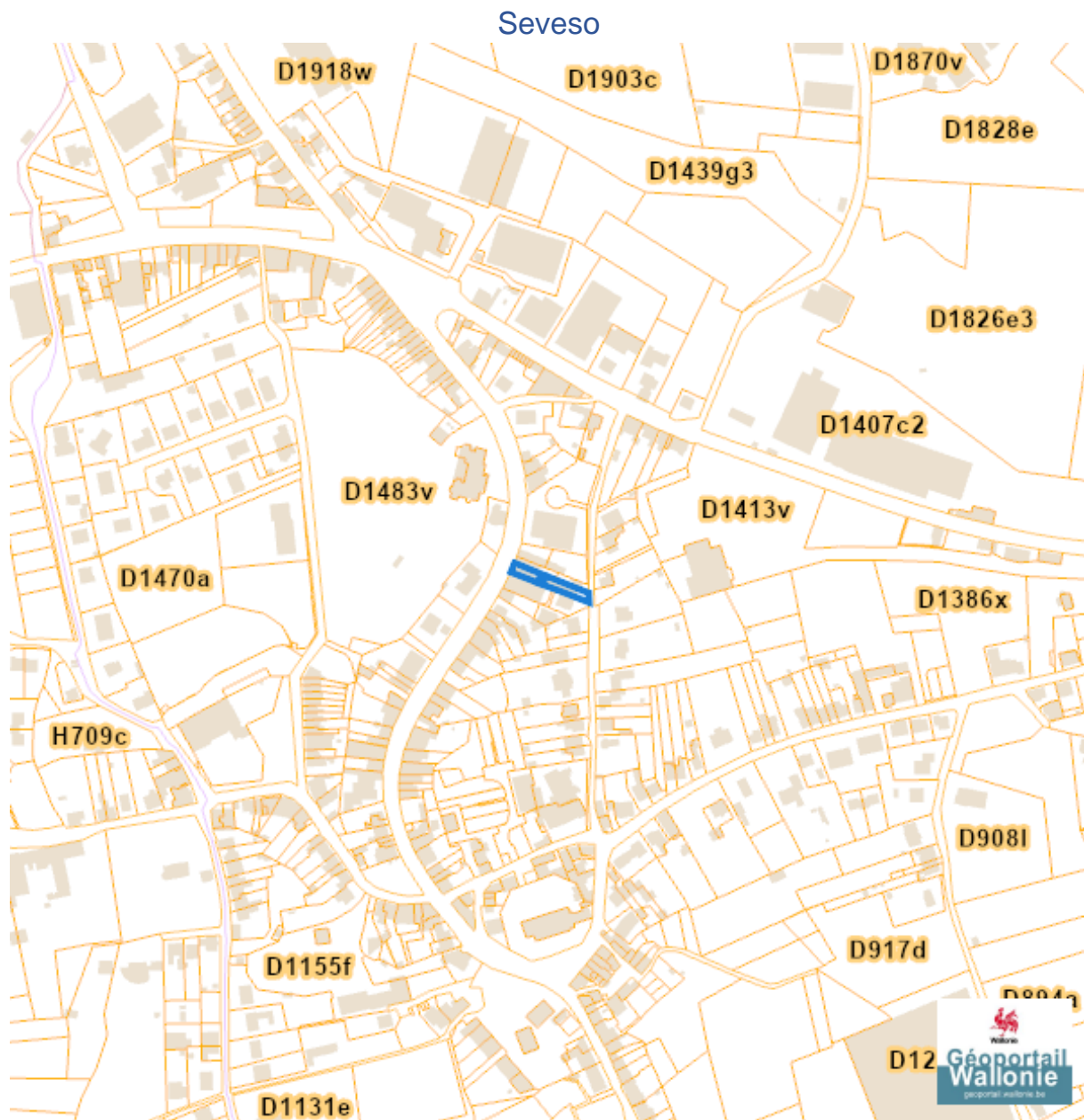









### Schéma de Développement du Territoire (SDT)



Dossier: 00-00-4493/003

Rue du Centre 14, 4140 Sprimont  
Rue du Centre 14 +, 4140 Sprimont



-  Zone vulnérable basée sur un risque de probabilité d'effets dangereux supérieure à E-5 et sur une distance de 100m autour du site SEVESO
-  Zone vulnérable basée sur un risque de probabilité d'effets dangereux comprise entre E-5 et E-6 et sur une distance de 200m autour du site SEVESO
-  Zone vulnérable basée sur une courbe provisoire de risque et sur une distance de 200m autour du site SEVESO
- Seuil SEVESO
-  Petits seuils SEVESO
-  Grands seuils SEVESO
- Seuil SEVESO
-  Petits seuils SEVESO
-  Grands seuils SEVESO

Dossier: 00-00-4493/003

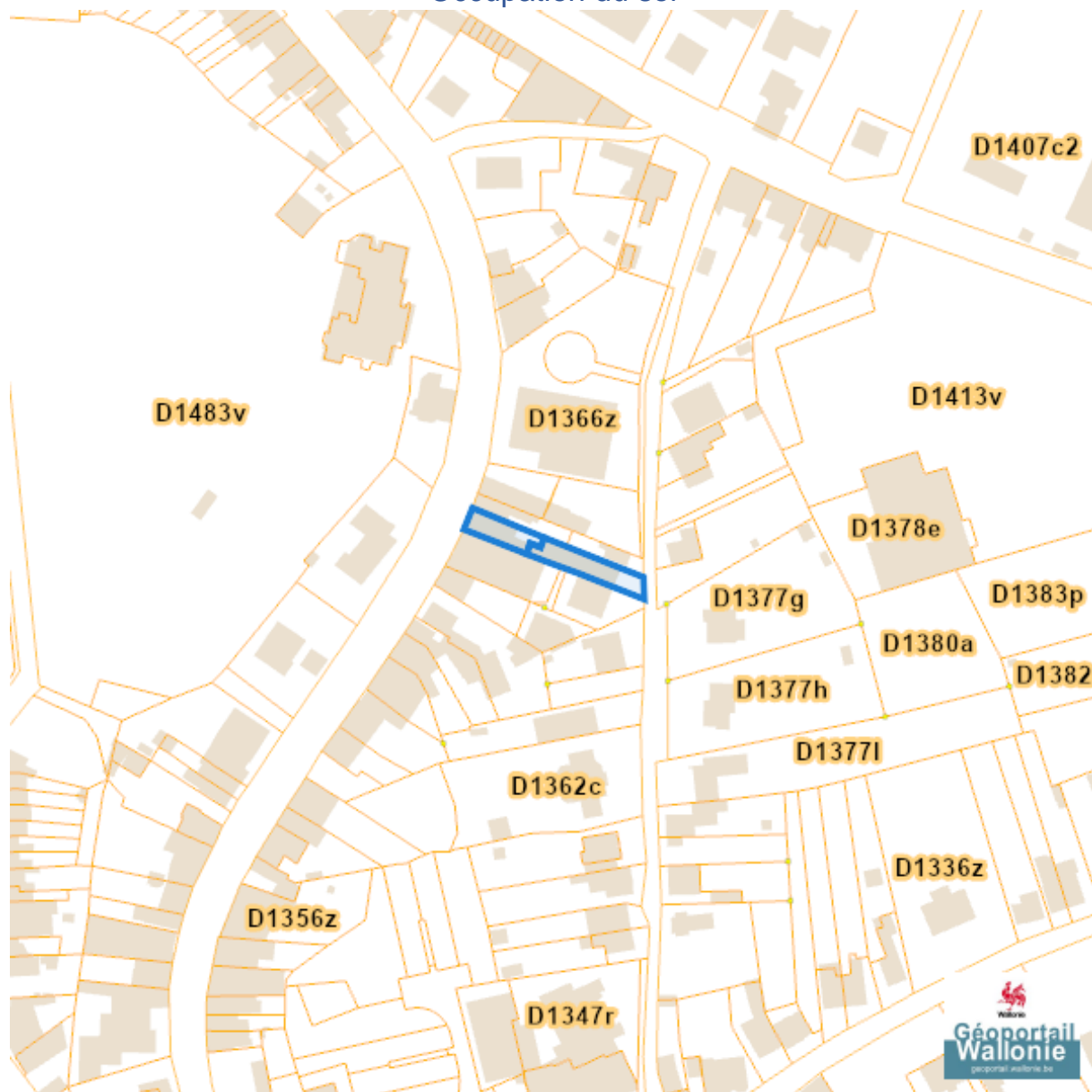
Rue du Centre 14, 4140 Sprimont  
Rue du Centre 14 +, 4140 Sprimont

---

*Sol et sous-sol*

---

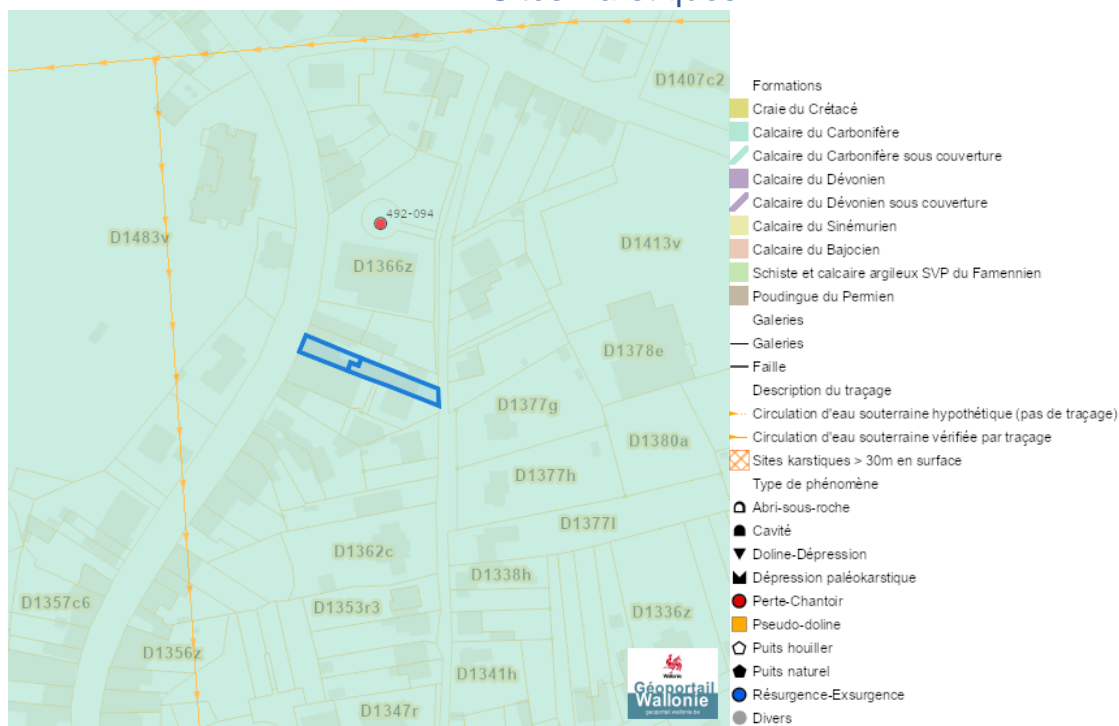
Occupation du sol



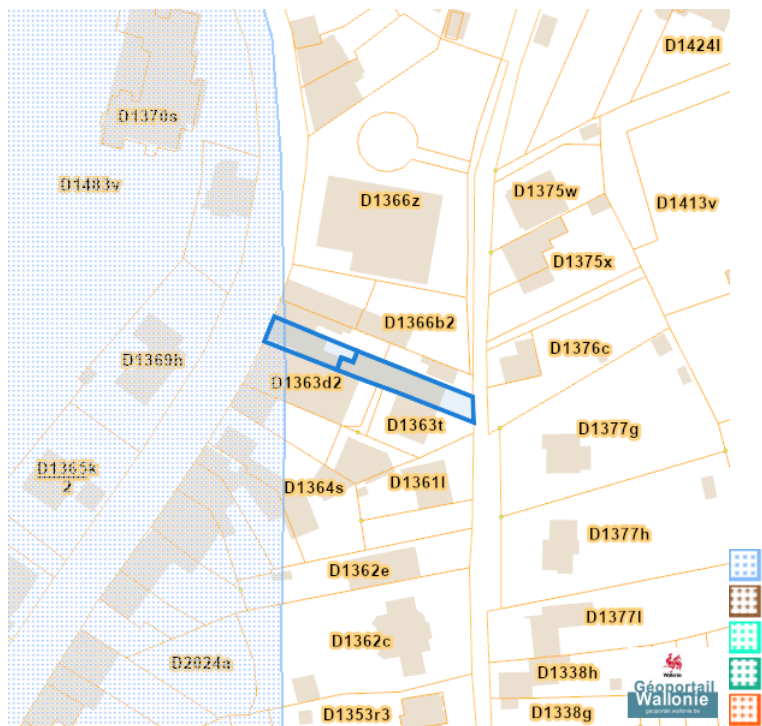
Dossier: 00-00-4493/003

Rue du Centre 14, 4140 Sprimont  
 Rue du Centre 14 +, 4140 Sprimont

### Sites Karstiques



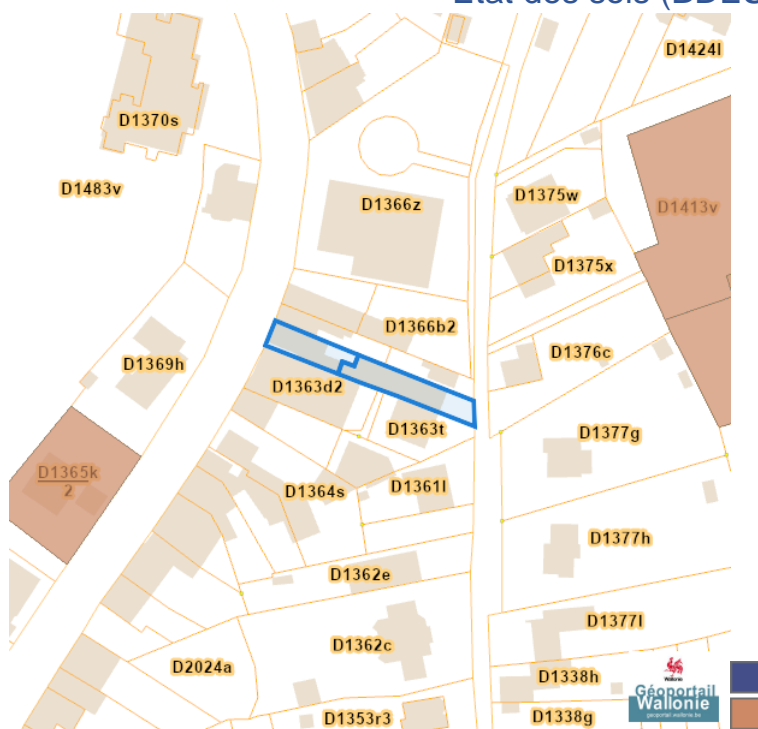
### Zones de consultation de la DRIGM



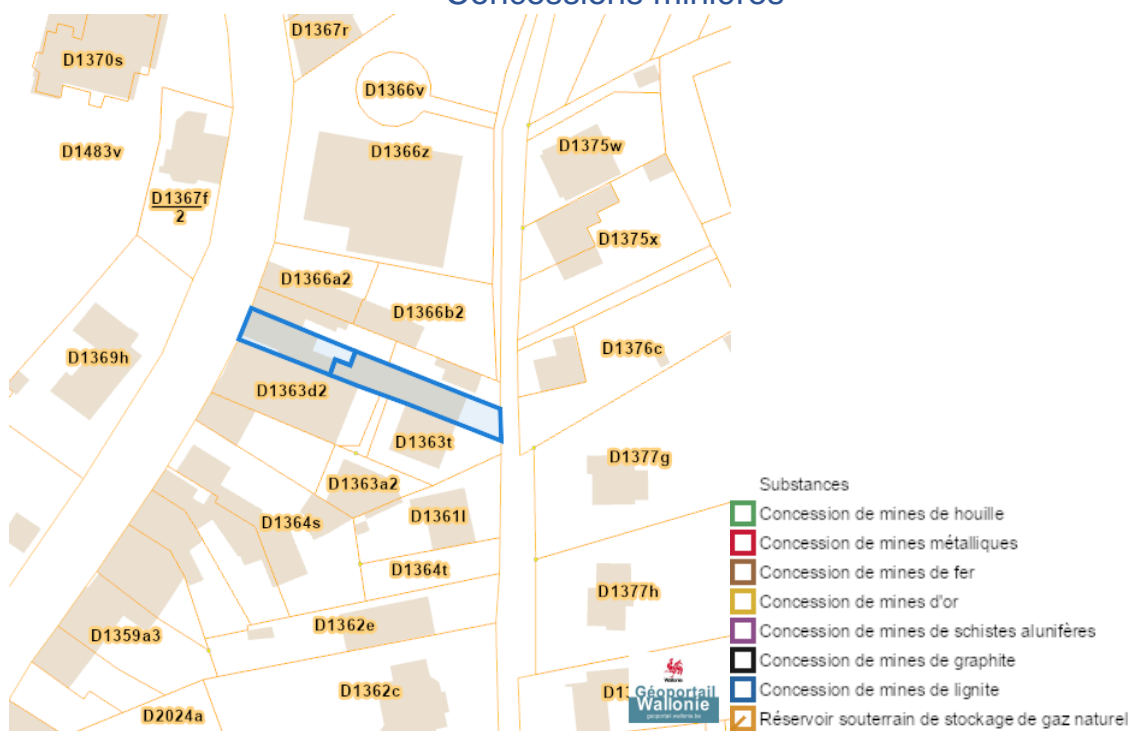
Dossier: 00-00-4493/003

Rue du Centre 14, 4140 Sprimont  
 Rue du Centre 14 +, 4140 Sprimont

### Etat des sols (BDES)



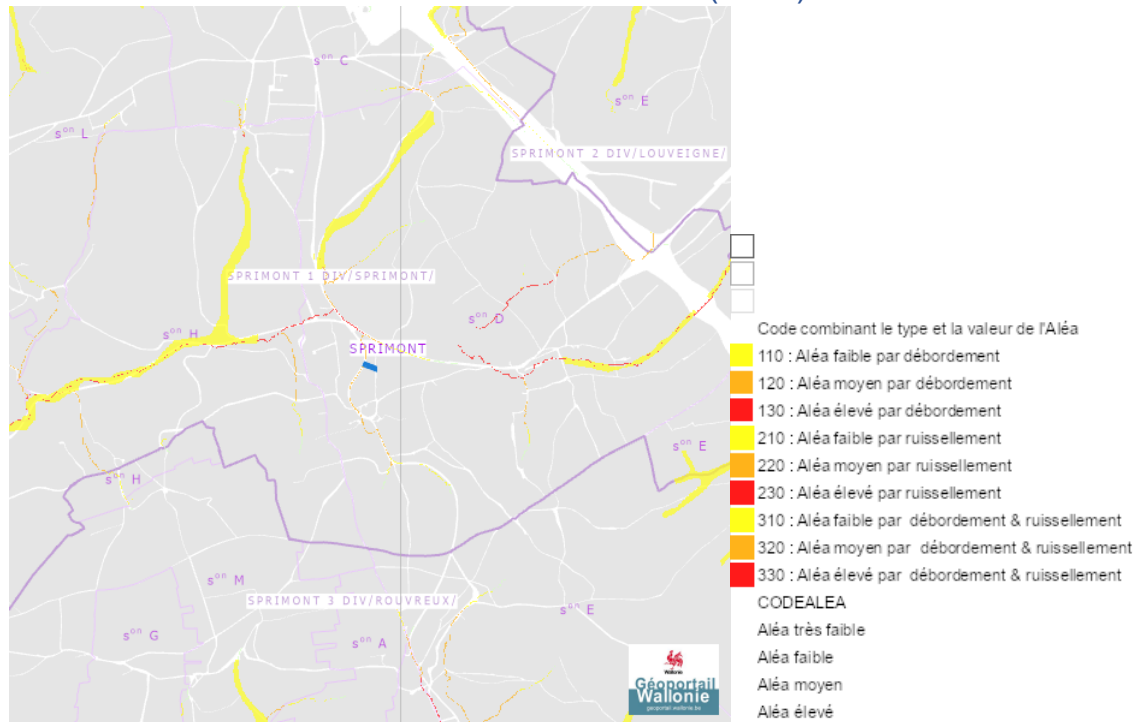
### Concessions minières



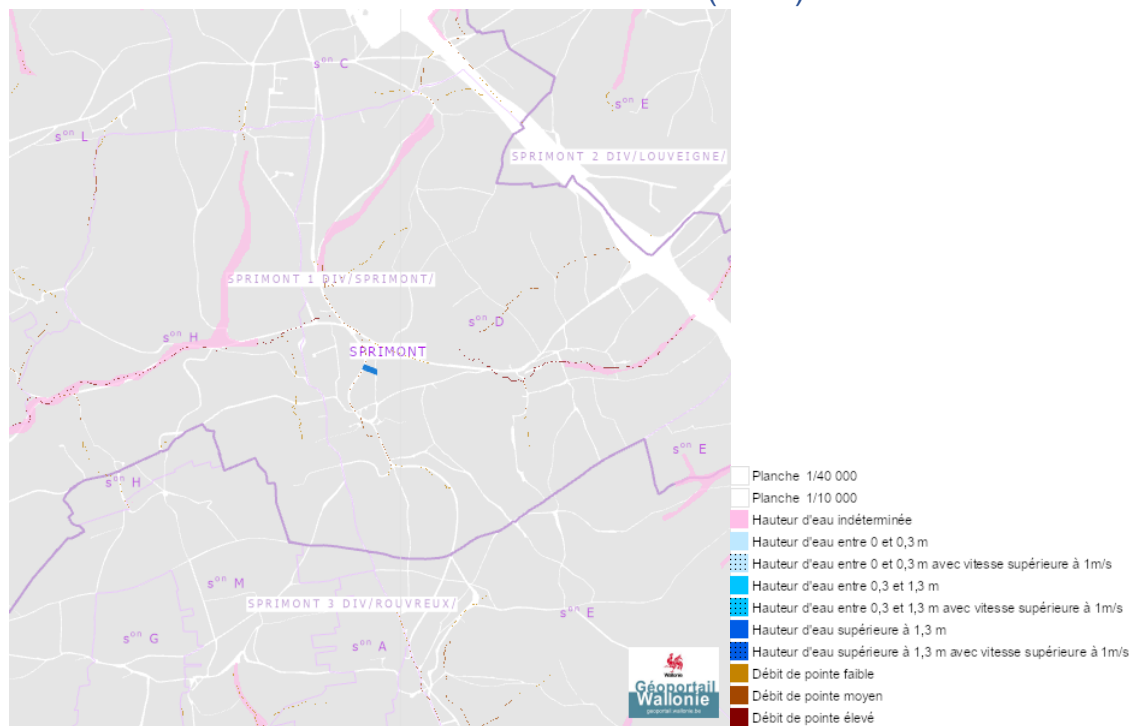
Dossier: 00-00-4493/003

Eau

Alea d' inondation (2021)

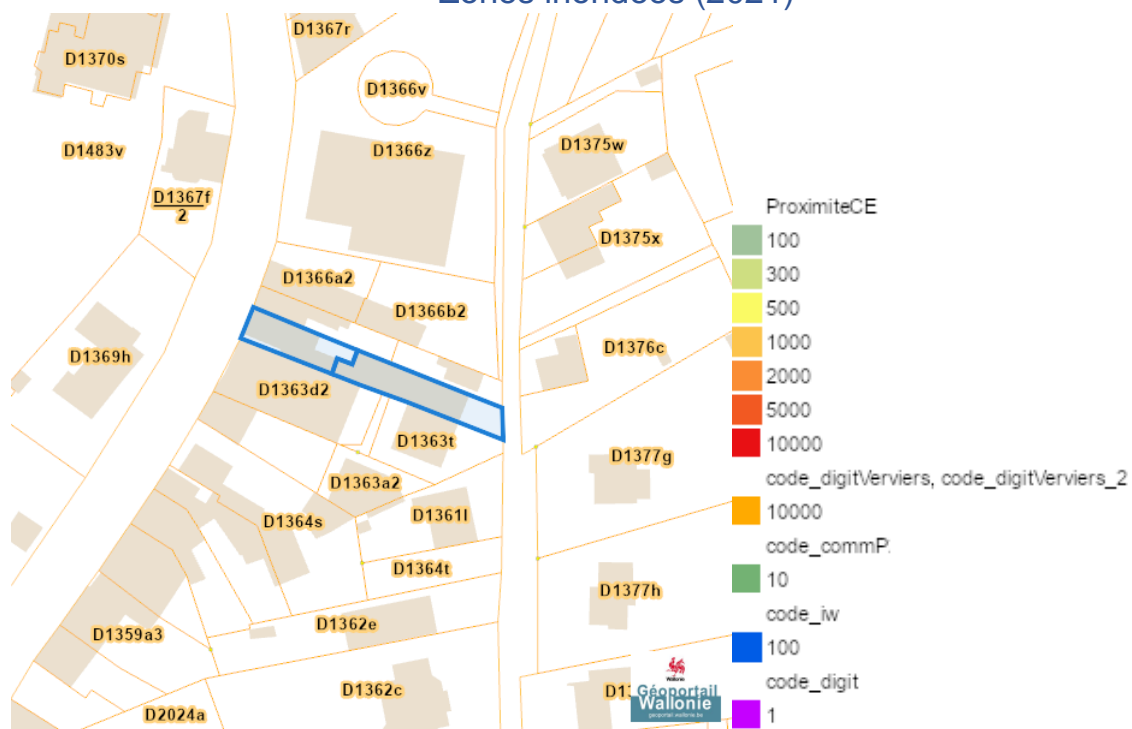


Zones inondables (2021)

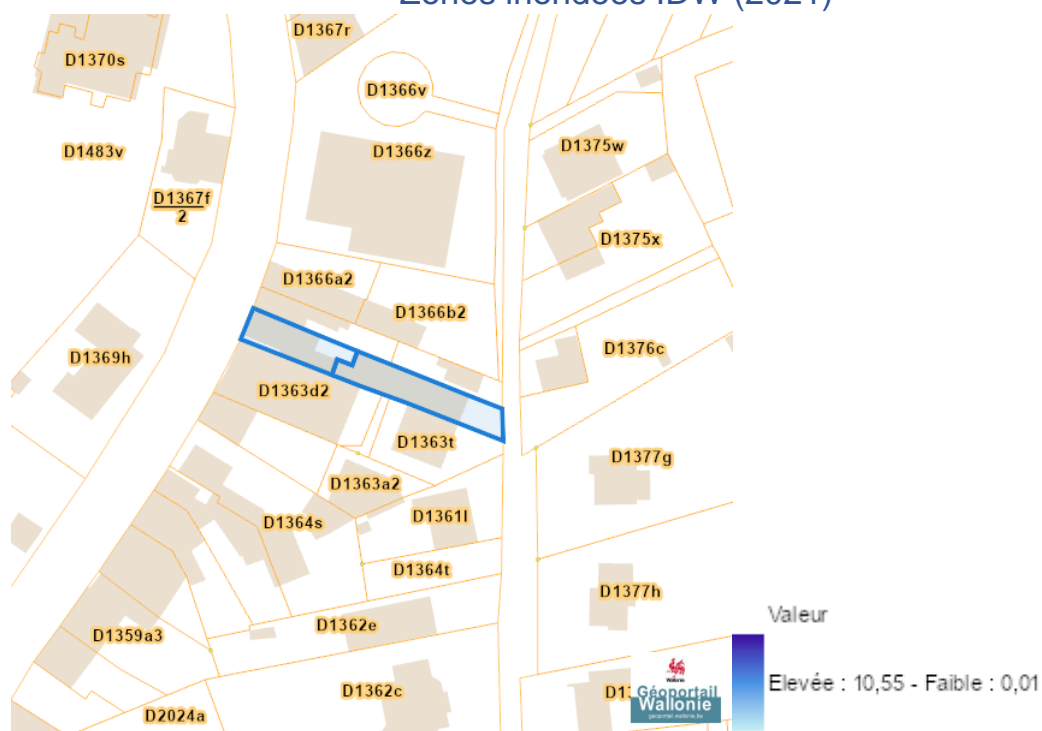


Rue du Centre 14, 4140 Sprimont  
 Rue du Centre 14 +, 4140 Sprimont

### Zones inondees (2021)

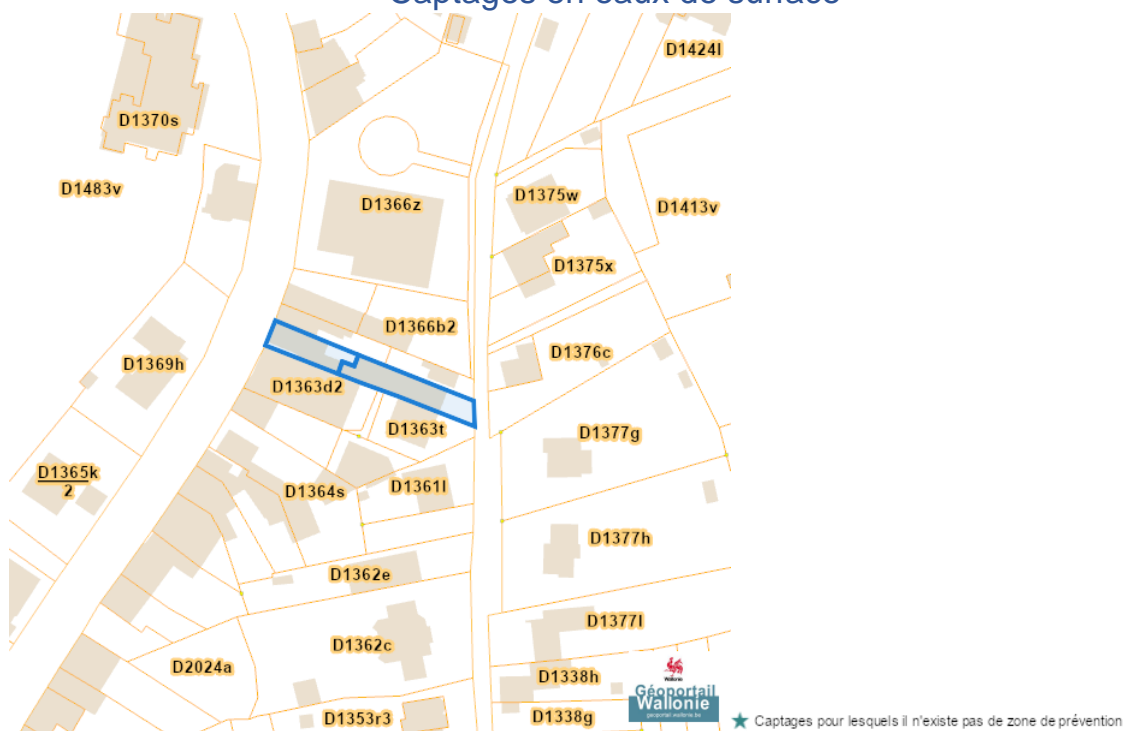


### Zones inondees IDW (2021)

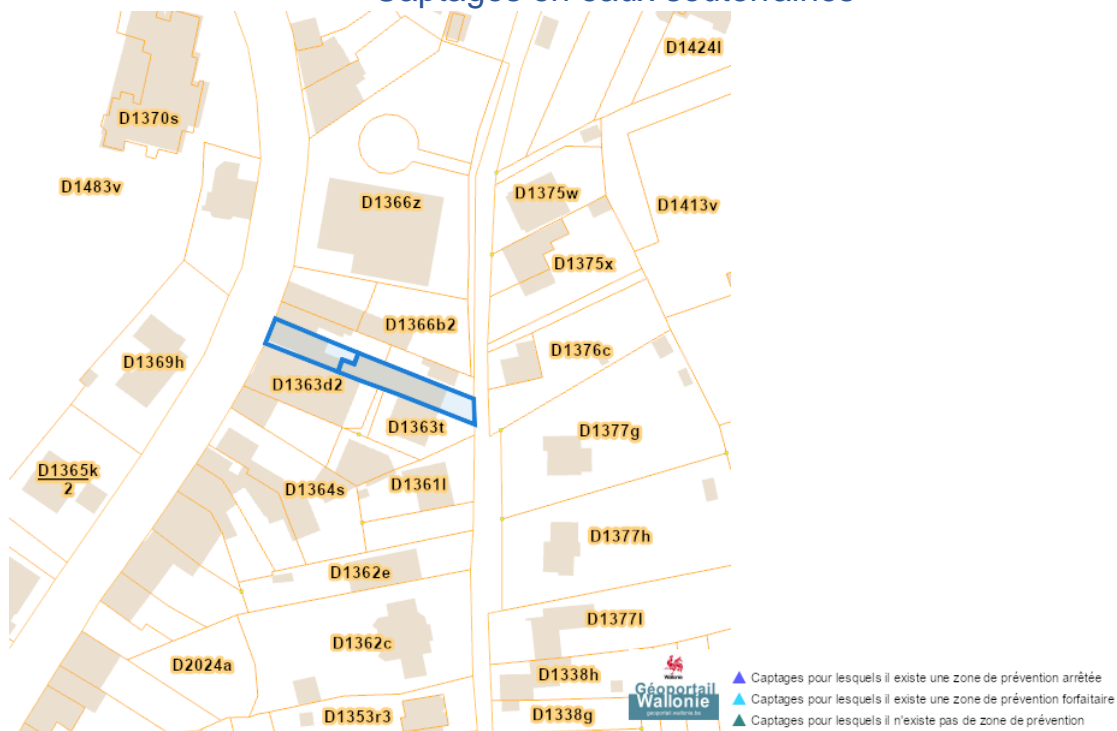


Rue du Centre 14, 4140 Sprimont  
 Rue du Centre 14 +, 4140 Sprimont

### Captages en eaux de surface

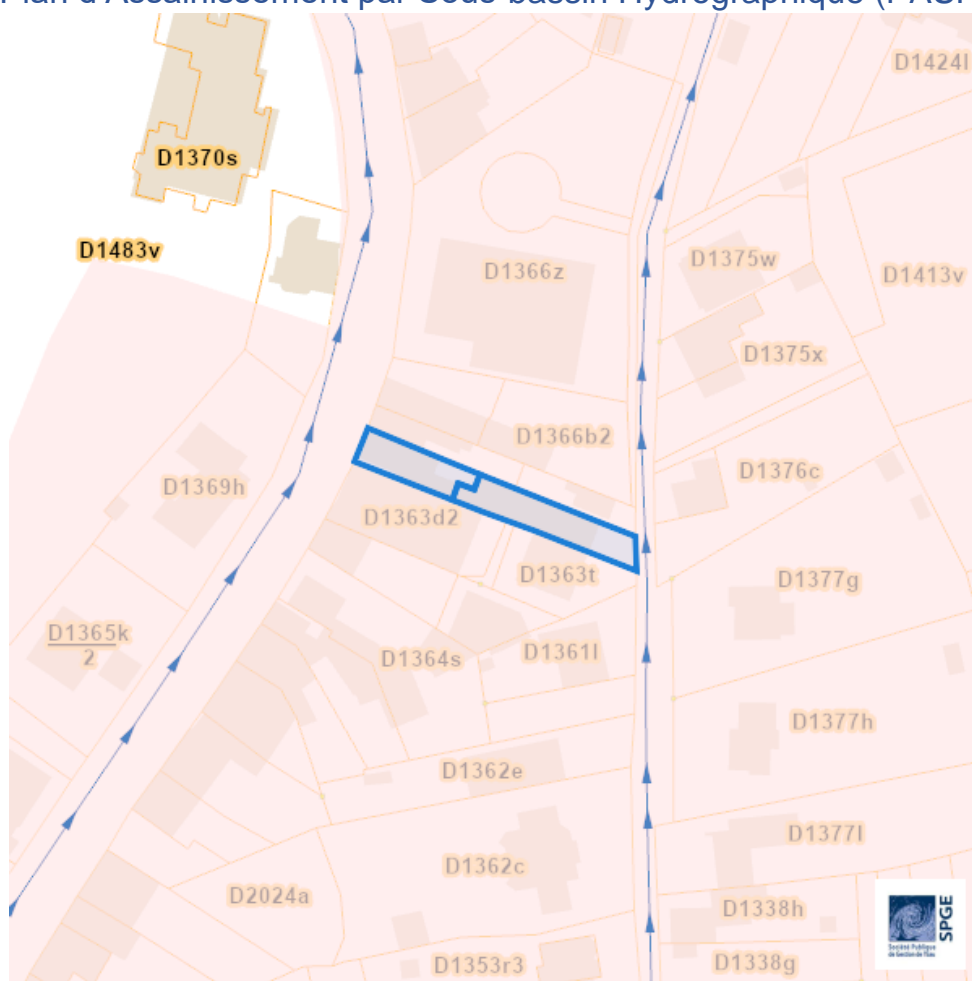


### Captages en eaux souterraines




































Rue du Centre 14, 4140 Sprimont  
Rue du Centre 14 +, 4140 Sprimont

### Plan d'Assainissement par Sous-bassin Hydrographique (PASH)



Dossier: 00-00-4493/003

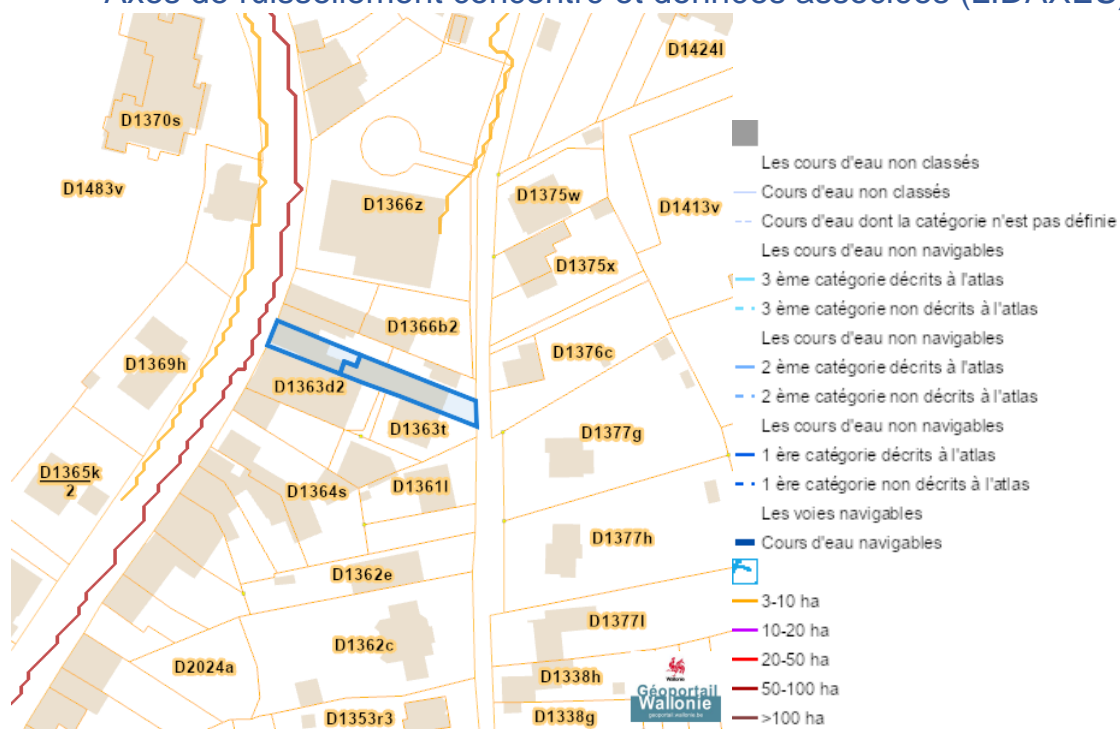
Rue du Centre 14, 4140 Sprimont  
Rue du Centre 14 +, 4140 Sprimont

- Assainissement collectif
-  Collectif | Collectif (RAC), <Null>
-  Collectif hors zone urbanisable
- Assainissement autonome
-  Autonome | Autonome (RAA), <Null>
- Assainissement transitoire
-  Transitoire
- Collecteurs gravitaires
-  Collecteur gravitaire - Existant (localisation vérifiée)
-  Collecteur gravitaire - Existant (schématique, localisation à vérifier)
-  Collecteur gravitaire - En construction
-  Collecteur gravitaire - Existence à vérifier auprès commune
- Collecteurs sous pression
-  Collecteur sous pression - Existant (localisation vérifiée)
-  Collecteur sous pression - Existant (localisation à vérifier)
-  Collecteur sous pression - En construction
-  Collecteur sous pression - Existence à vérifier auprès commune
- Type de système
-  Strictement eaux usées
-  Strictement eaux claires
- Unitaire (eaux usées et claires)
- Egout gravitaire
-  Egout gravitaire - Existant (localisation vérifiée)
-  Egout gravitaire - Existant (schématique, localisation à vérifier)
-  Egout gravitaire - En construction
-  Egout gravitaire - Existence à vérifier auprès commune
- Egout sous pression
-  Egout sous pression - Existant (localisation vérifiée)
-  Egout sous pression - Existant (schématique, localisation à vérifier)
-  Egout sous pression - En construction
-  Egout sous pression - Existence à vérifier auprès commune
- SP assainissement
-  Existant
-  En construction
-  A réaliser
- SP démergement
-  Existant
-  En construction
-  A réaliser
- Publiques
-  Existant
-  En construction
-  A réaliser
-  A déclasser
-  Hors Wallonie

Dossier: 00-00-4493/003

Rue du Centre 14, 4140 Sprimont  
Rue du Centre 14 +, 4140 Sprimont

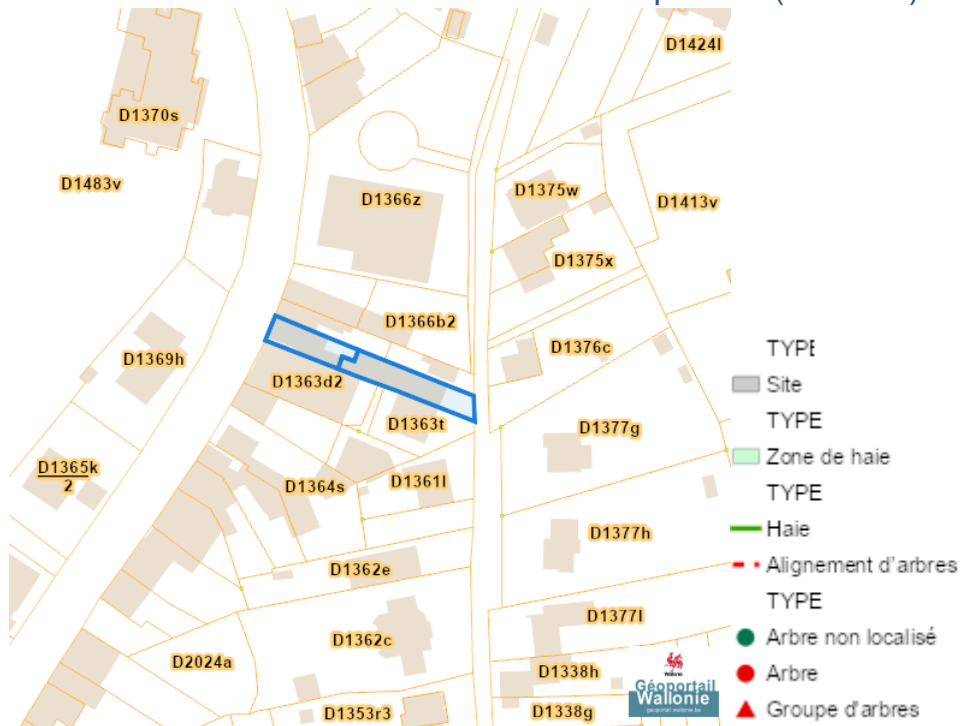
### Axes de ruissellement concentré et données associées (LIDAXES)



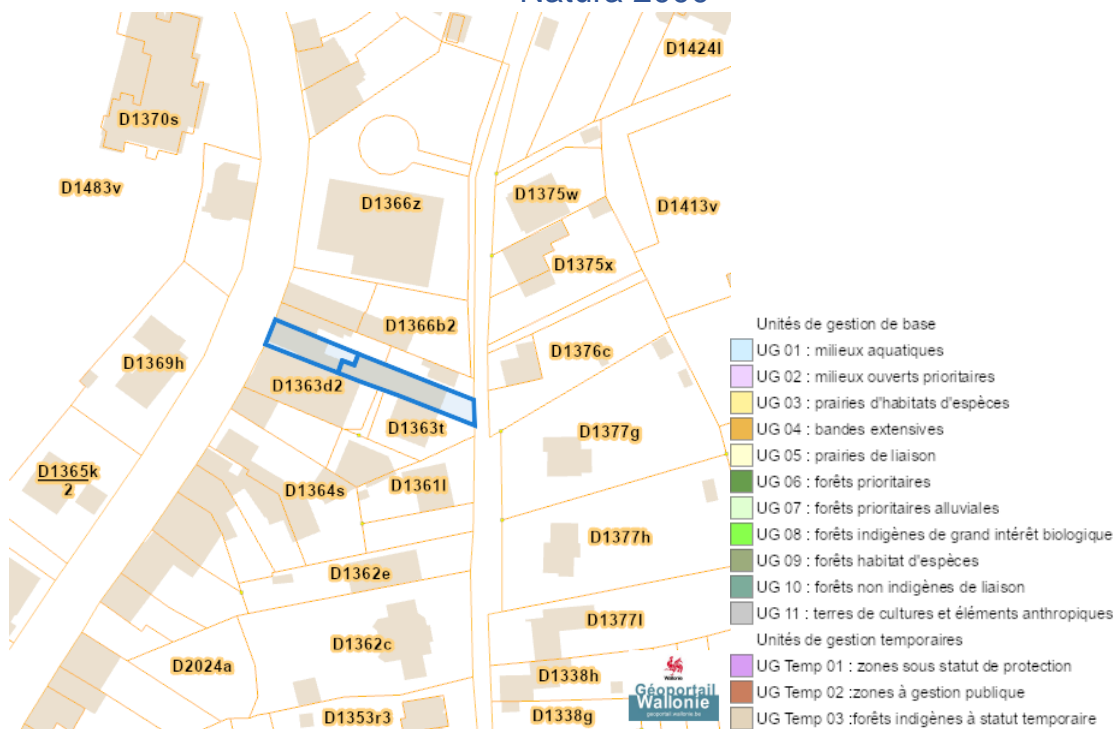
Dossier: 00-00-4493/003

Nature

Arbres et haies remarquables (AHREM)

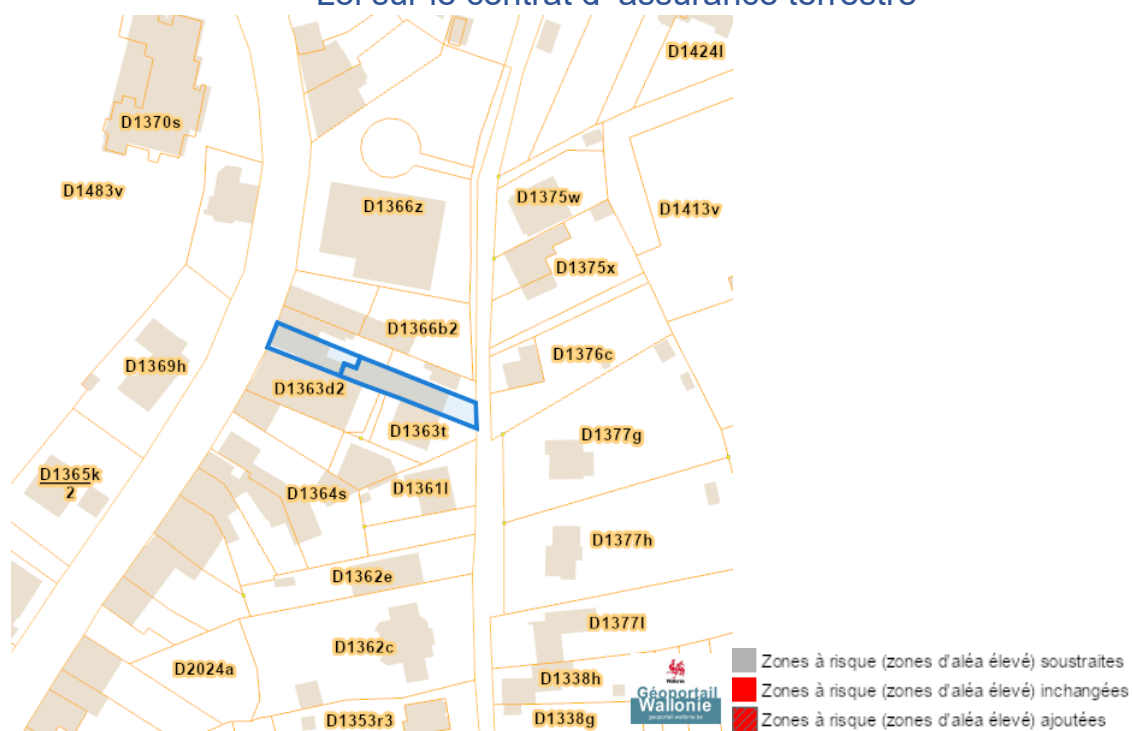


Natura 2000

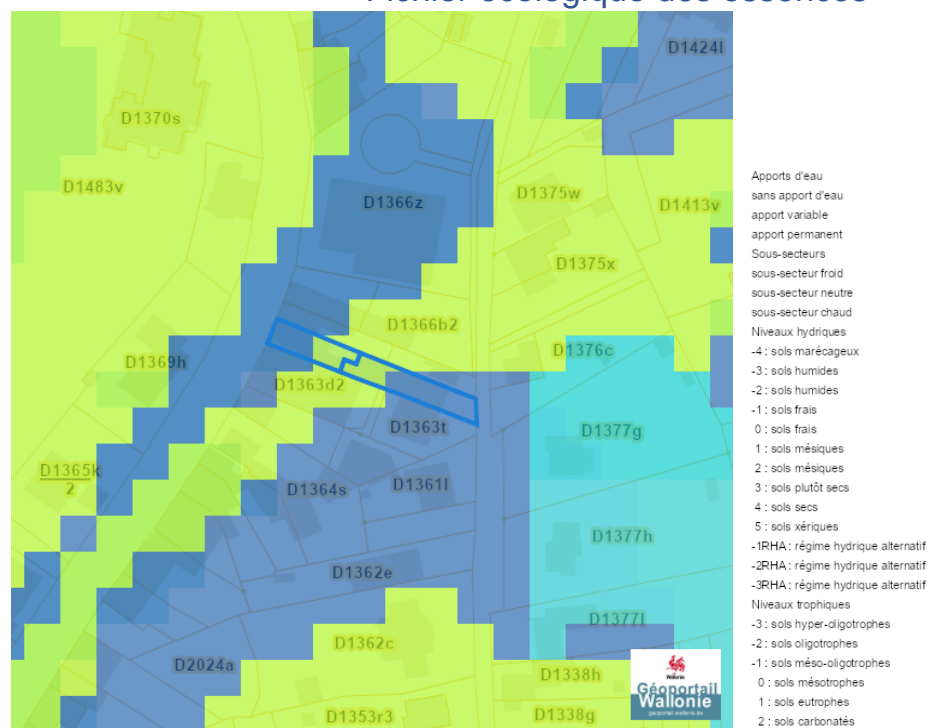


Rue du Centre 14, 4140 Sprimont  
 Rue du Centre 14 +, 4140 Sprimont

### Loi sur le contrat d'assurance terrestre



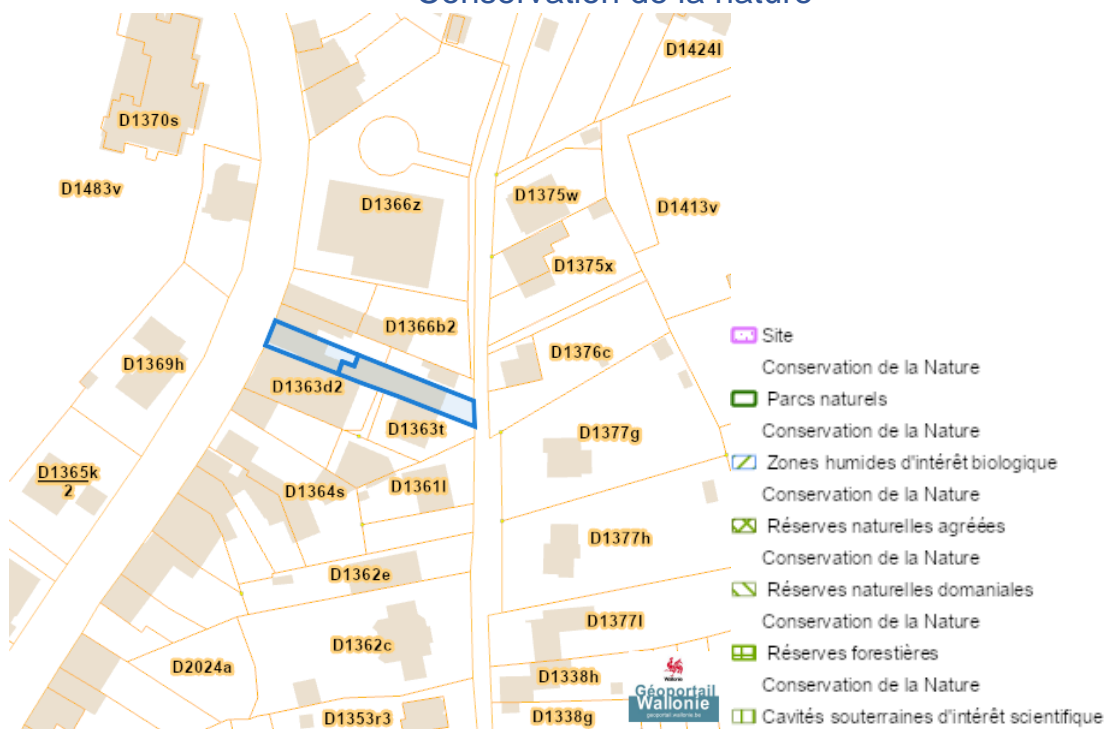
### Fichier écologique des essences



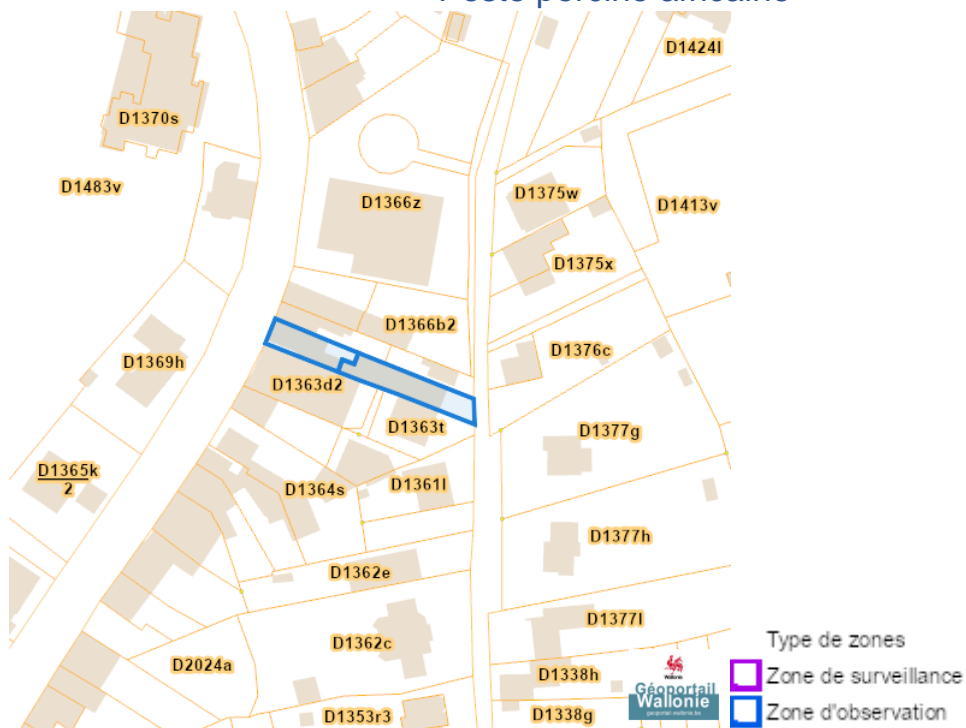
Dossier: 00-00-4493/003

Rue du Centre 14, 4140 Sprimont  
 Rue du Centre 14 +, 4140 Sprimont

### Conservation de la nature



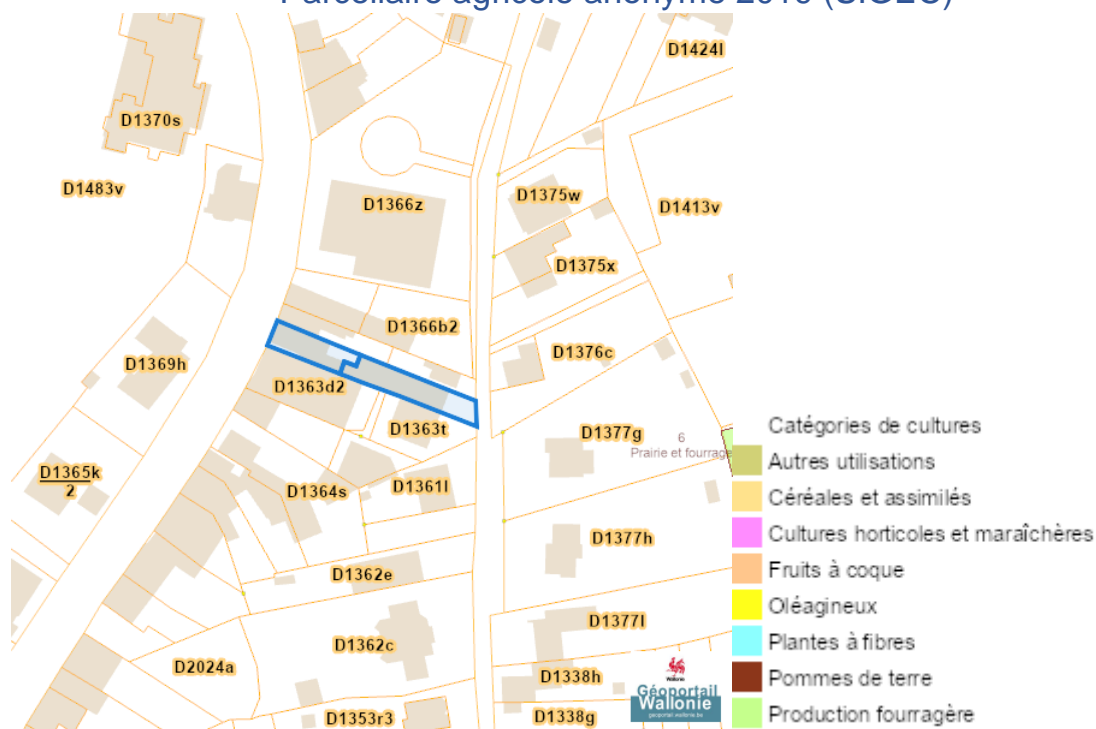
### Peste porcine africaine



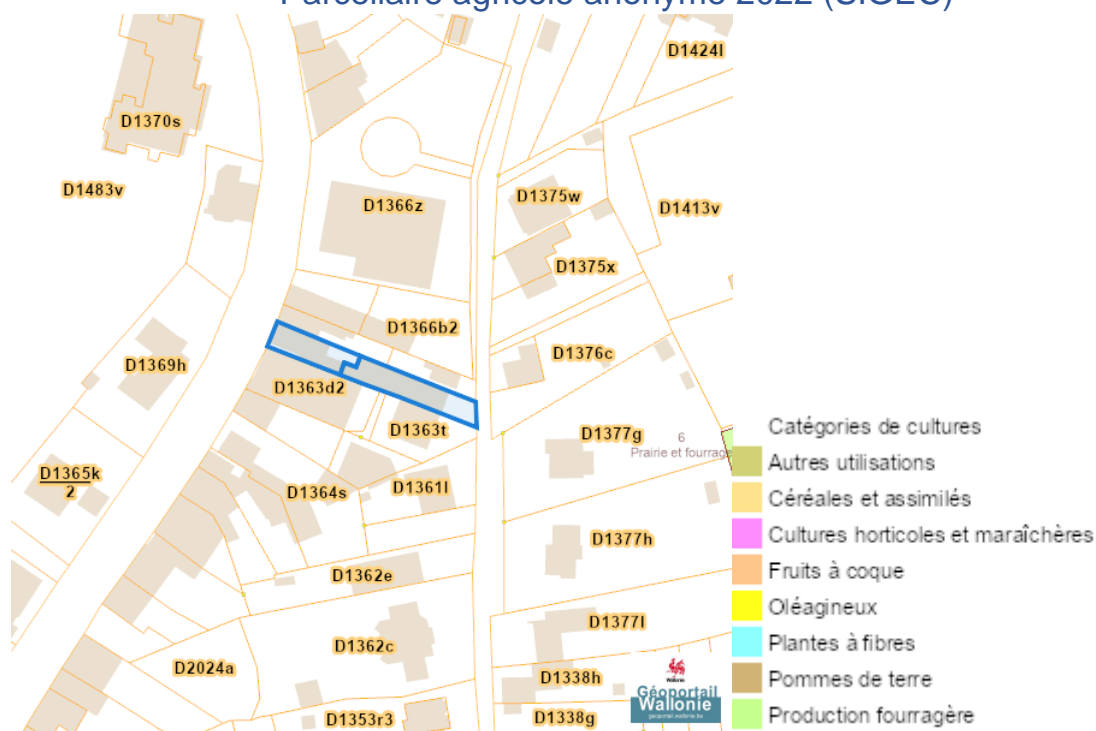
Dossier: 00-00-4493/003

Rue du Centre 14, 4140 Sprimont  
 Rue du Centre 14 +, 4140 Sprimont

### Parcelle agricole anonyme 2019 (SIGEC)



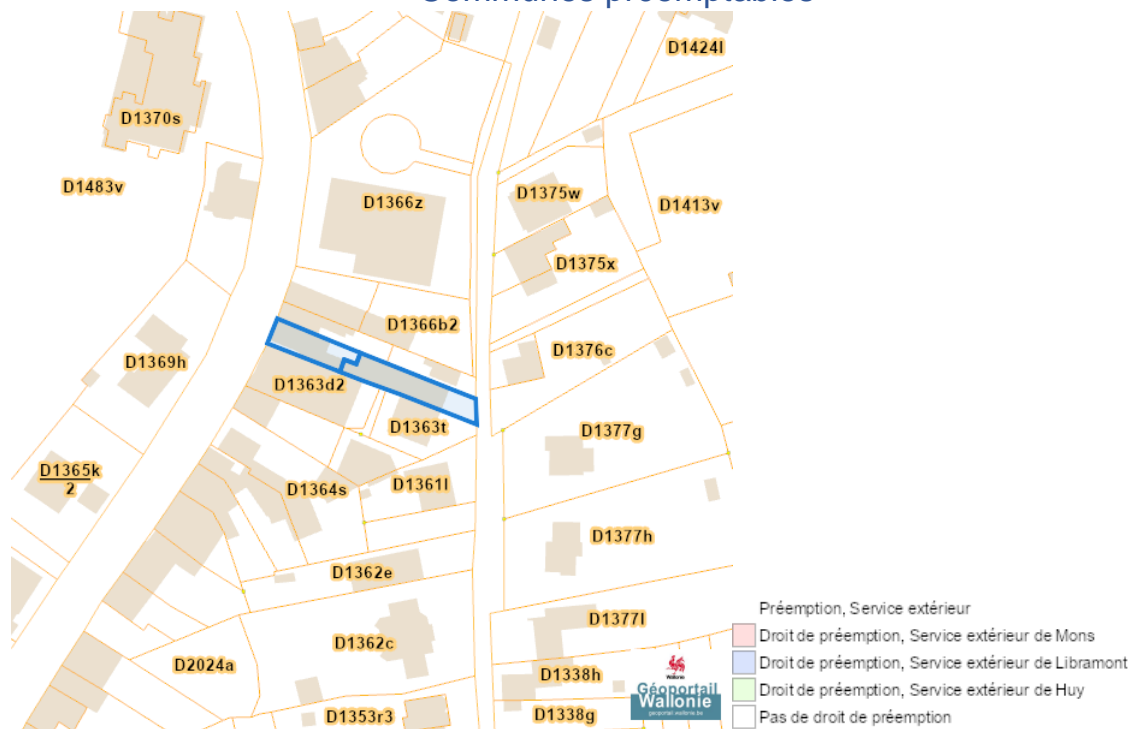
### Parcelle agricole anonyme 2022 (SIGEC)



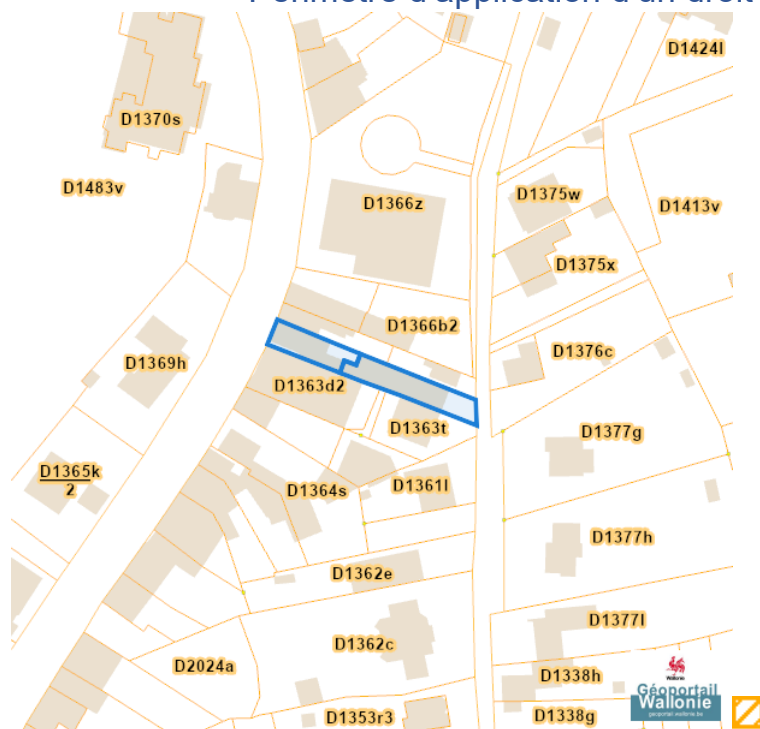
Rue du Centre 14, 4140 Sprimont  
Rue du Centre 14 +, 4140 Sprimont

*Droit de préemption*

Communes préemptibles



Périmètre d'application d'un droit de préemption



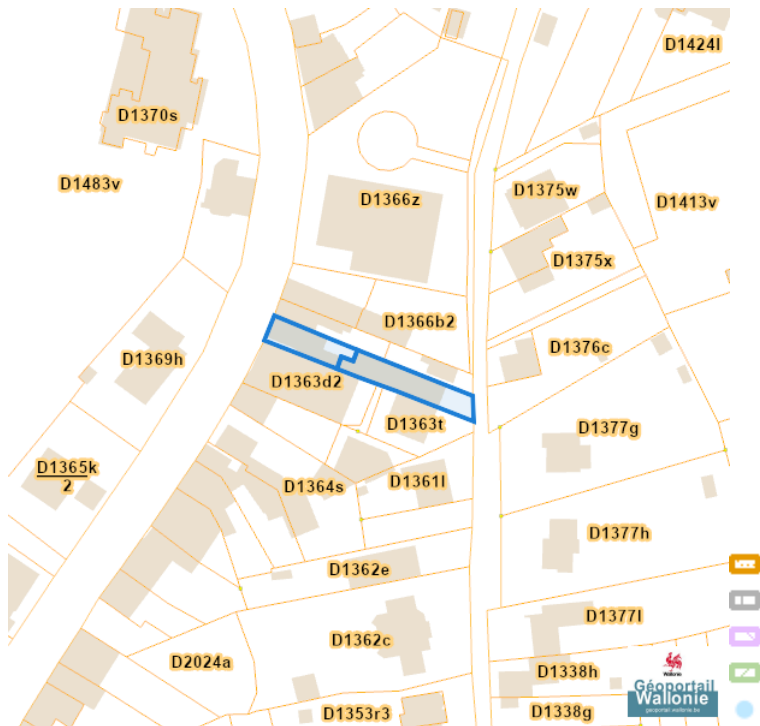
Rue du Centre 14, 4140 Sprimont  
Rue du Centre 14 +, 4140 Sprimont

Dossier: 00-00-4493/003

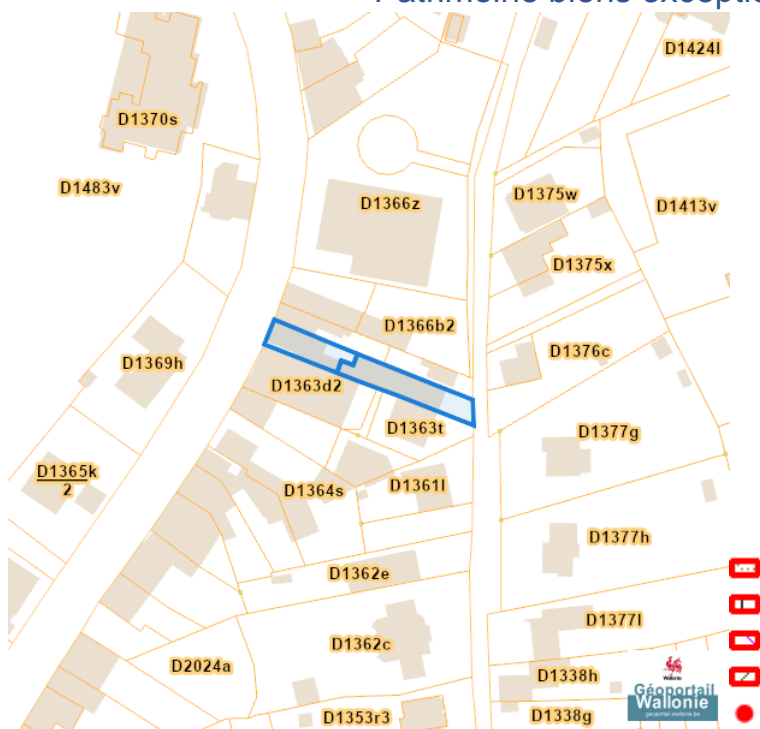
Rue du Centre 14, 4140 Sprimont  
Rue du Centre 14 +, 4140 Sprimont

### Patrimoine immobilier

#### Patrimoine biens en liste de sauvegarde



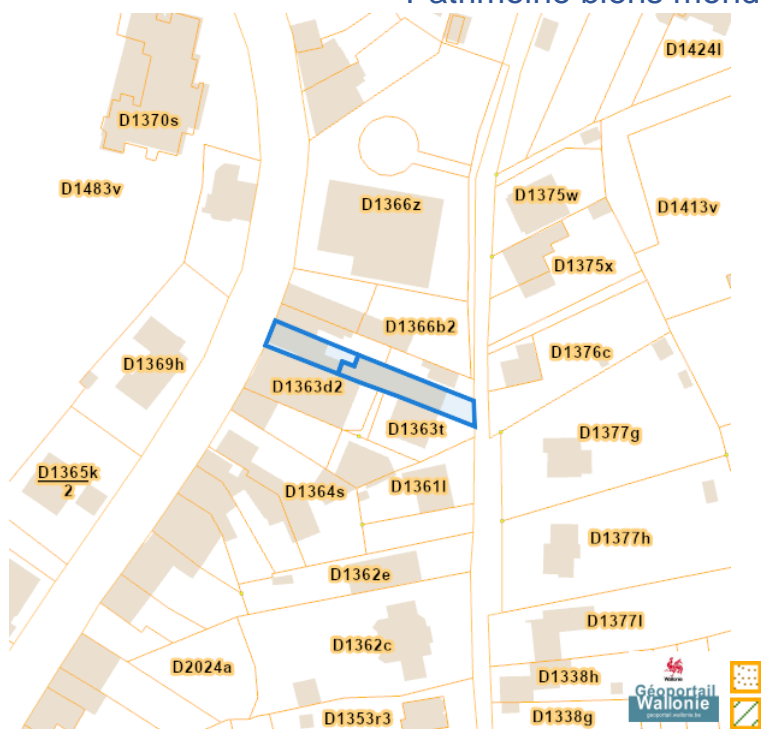
#### Patrimoine biens exceptionnels



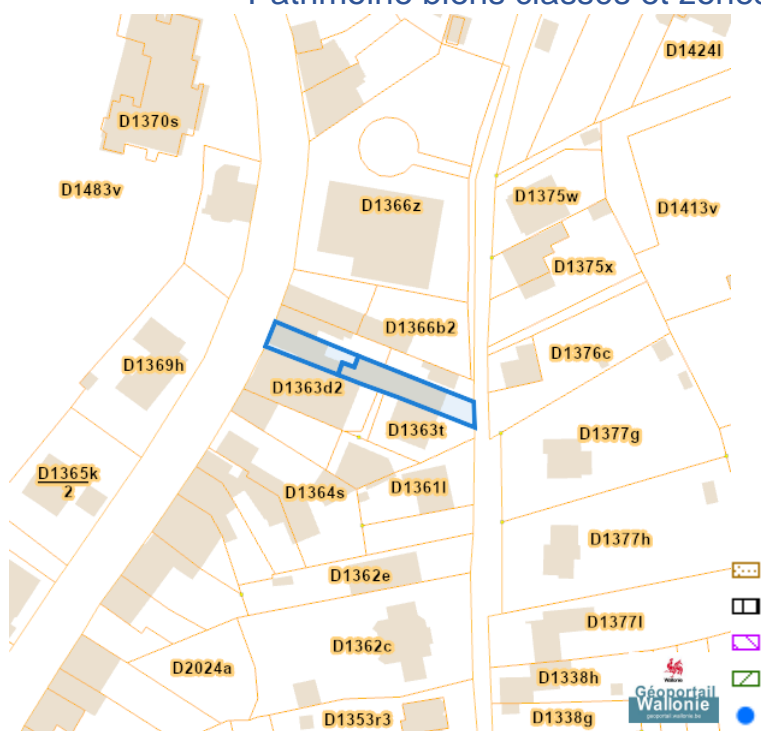
Dossier: 00-00-4493/003

Rue du Centre 14, 4140 Sprimont  
Rue du Centre 14 +, 4140 Sprimont

### Patrimoine biens mondiaux



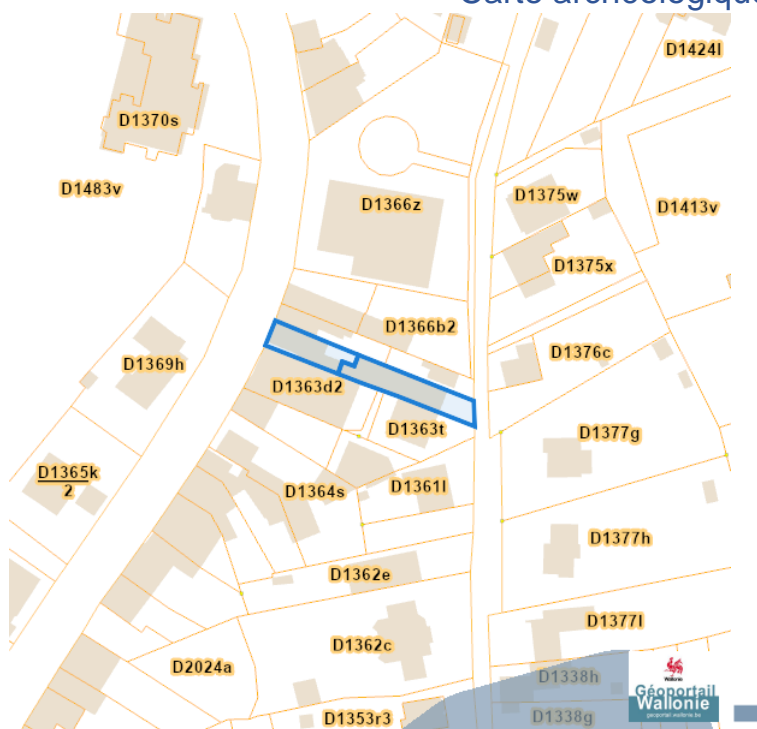
### Patrimoine biens classés et zones de protection



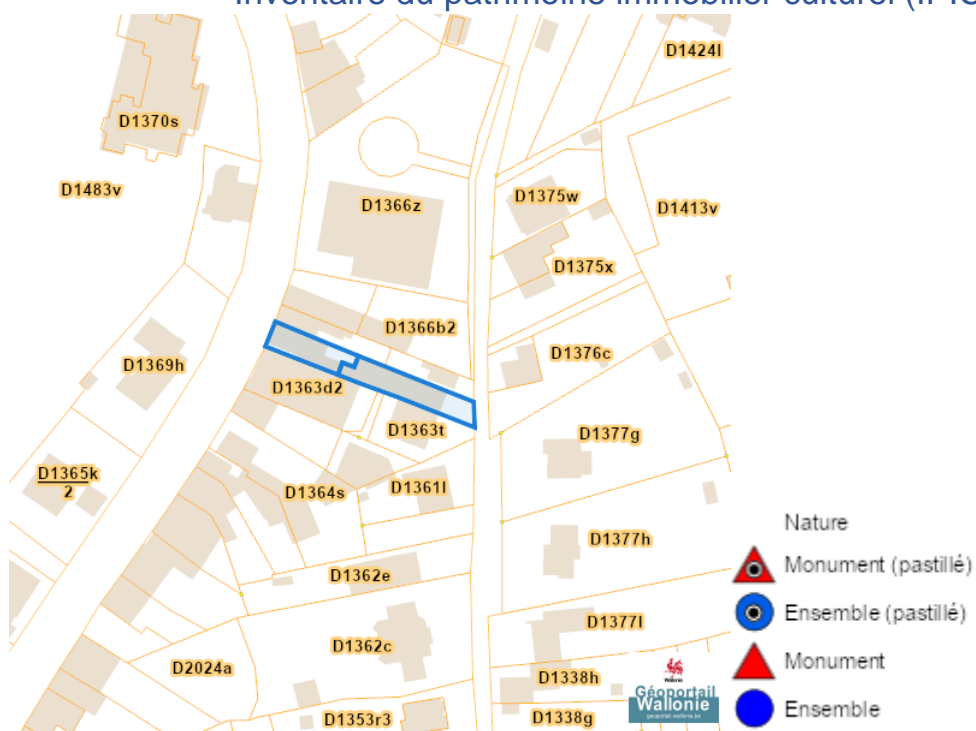
Dossier: 00-00-4493/003

Rue du Centre 14, 4140 Sprimont  
Rue du Centre 14 +, 4140 Sprimont

### Carte archéologique



### Inventaire du patrimoine immobilier culturel (IPIC)



Dossier: 00-00-4493/003

Rue du Centre 14, 4140 Sprimont  
Rue du Centre 14 +, 4140 Sprimont

*Cartes historiques*

Atlas des voiries vicinales

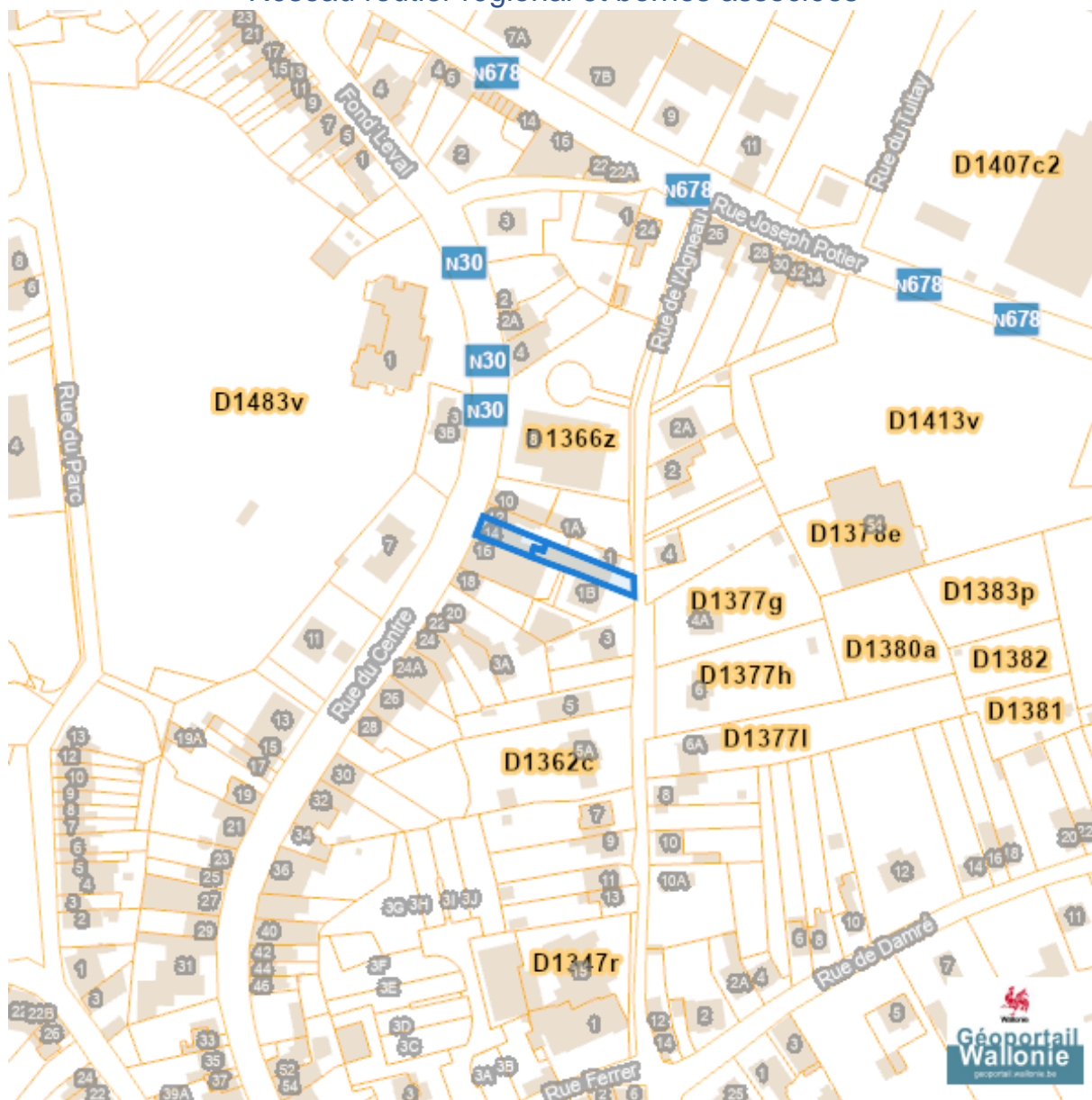


Dossier: 00-00-4493/003

Rue du Centre 14, 4140 Sprimont  
Rue du Centre 14 +, 4140 Sprimont

Autres cartes

Réseau routier régional et bornes associées



Dossier: 00-00-4493/003