

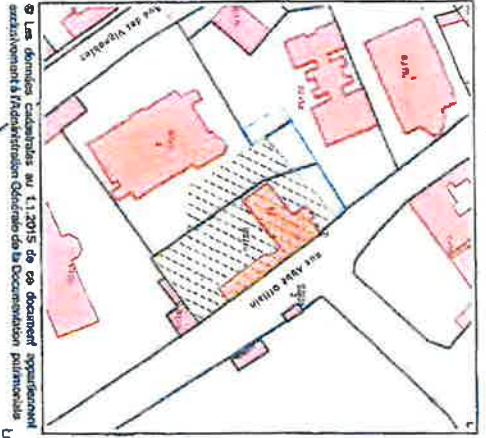
Plan de division
Echelle 1/250

LISTE DE COORDONNEES

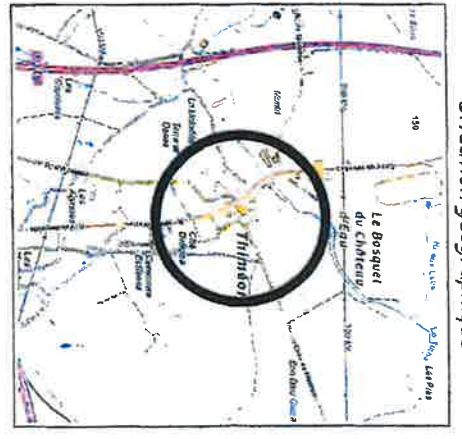
Parcelle	Coordonnées	Parcelle	Coordonnées
1	11.0000	11	11.0000
2	11.0000	12	11.0000
3	11.0000	13	11.0000
4	11.0000	14	11.0000
5	11.0000	15	11.0000
6	11.0000	16	11.0000
7	11.0000	17	11.0000
8	11.0000	18	11.0000
9	11.0000	19	11.0000
10	11.0000	20	11.0000
11	11.0000	21	11.0000
12	11.0000	22	11.0000
13	11.0000	23	11.0000
14	11.0000	24	11.0000
15	11.0000	25	11.0000
16	11.0000	26	11.0000
17	11.0000	27	11.0000
18	11.0000	28	11.0000
19	11.0000	29	11.0000
20	11.0000	30	11.0000
21	11.0000	31	11.0000
22	11.0000	32	11.0000
23	11.0000	33	11.0000
24	11.0000	34	11.0000
25	11.0000	35	11.0000
26	11.0000	36	11.0000
27	11.0000	37	11.0000
28	11.0000	38	11.0000
29	11.0000	39	11.0000
30	11.0000	40	11.0000
31	11.0000	41	11.0000
32	11.0000	42	11.0000
33	11.0000	43	11.0000
34	11.0000	44	11.0000
35	11.0000	45	11.0000
36	11.0000	46	11.0000
37	11.0000	47	11.0000
38	11.0000	48	11.0000
39	11.0000	49	11.0000
40	11.0000	50	11.0000

DOMAINE DE LA COMMUNE DE PONT-A-CELLES


Rue Abbe Ottava



SITUATION CADASTRALE



SITUATION GEOGRAPHIQUE



Signé "ne varietur" par les propriétaires et la COMMUNE DE PONT-A-CELLES nous, Notaire, et approuvé à un acte reçu par le notaire Jean-François BOUTIER le 28/09/2015 à Braine-lez-Louvain, le 28/09/2015.

ASSOCIATION / La Chamille : Emphytéote et Bailleur
ASSOCIATION DES FILLES DE LA CHARITE DE SAINT VINCENT DE PAUL DES FLANDRES ET DU HAINAUT : Bailleur

PRECAD PLAN: 620061.....

Les données cadastrales au 1.1.2015 de ce document appartiennent exclusivement à l'Administration Générale de la Documentation cadastrale

Le plan repris au présent plan de division est cadastré Pont-A-Celles Gew Division Ex : Thiméon Section B

La Partie A, parcelles 221C partie, 215D partie et 222R partie, reprise sous le nom de "Le Bosquet du Chêne", limitée par les points 20 à 25, 11, 12 et 20, a une contenance mesurée de:

237 m2 (2 ares 37 centiares)

La Parcelle n°19 et terrain, parcelles 221C partie et 222R partie, reprises sous le nom de "Le Bosquet du Chêne", limitée par les points 28 à 35, 26 à 29, 21, 20, 12, 11, 16 et 28, a une contenance mesurée de:

1395 m2 (13 ares 95 centiares)

La situation cadastrale ne correspond pas à la situation de fait. Il est créé une servitude de passage, limitée par les points 11, 15, 37 à 44, 27, 28, 21, 20, 12 et 11, reprise sous l'habilité orange, sur le fond de la propriété de la Commune de Pont-A-Celles (parcelle 221C partie), au profit de l'Association / La Chamille et l'Association des Filles de la Charité (parcelle 222R).

- Les limites leales que figurées ci-contre sont basées sur :
- Un croquis des Grands Levés CR605 de 1985 ;
 - un croquis côté n°14 de 1981 ;
 - la situation des lieux ;
 - les présomptions d'usage sous réserve des droits des propriétaires des parcelles voisines.

Notaire: 28/09/2015
Notaire: 28/09/2015
Notaire: 28/09/2015
Notaire: 28/09/2015