

DC à la carte



Rue Des Journaliers 5, 7822 Ghislenghien
51024A0434/00T000

Lieu
Environs
Cadastre
Plan régional
Amenagement du territoire
Sol et sous-sol
Eau
Nature
Droit de préemption
Patrimoine immobilier
Cartes historiques
Autres cartes

Dossier: 25-008882/001

Lieu



Dossier: 25-008882/001

Environs



Cadastre

Situation la plus récente



eservices.minfin.fgov.be

Dossier: 25-008882/001

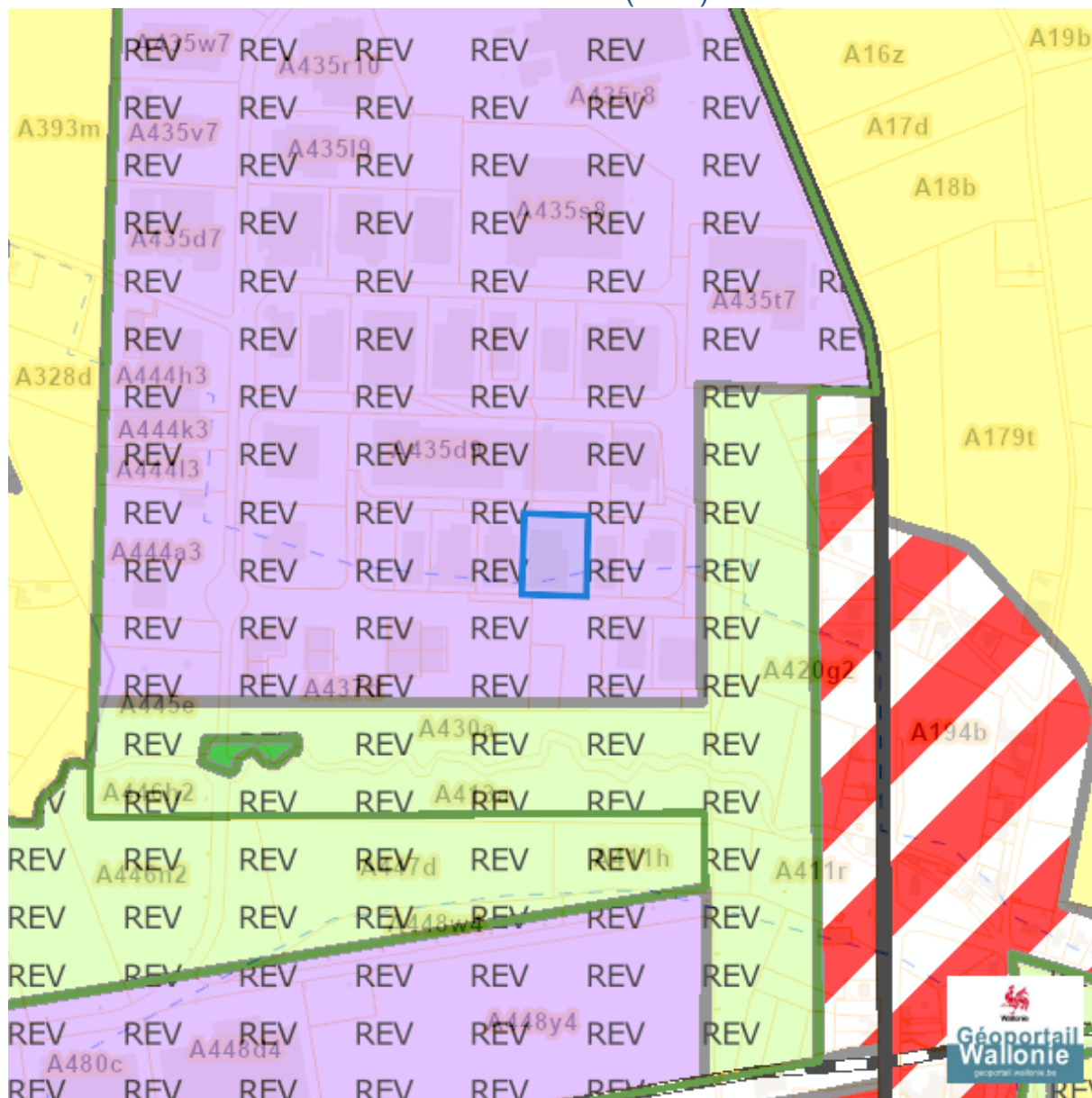
Situation fiscale































eservices.minfin.fgov.be

Plan régional

Plan de secteur (PDS)

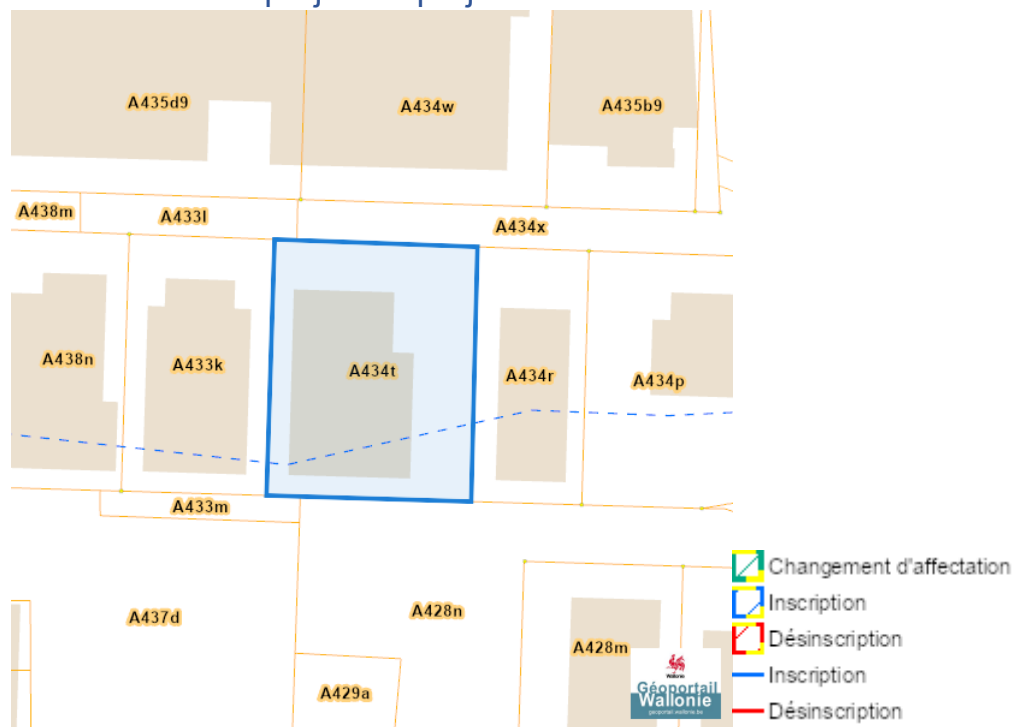


Rue Des Journaliers 5, 7822 Ghislenghien

-  Habitat
-  Habitat à caractère rural
-  Habitat vert
-  Services publics et équipements communautaires
-  Centre d'enfouissement technique
-  Centre d'enfouissement technique désaffecté
-  Loisirs
-  Activité économique mixte
-  Activité économique industrielle
-  Activité économique spécifique Agro-Economique
-  Activité économique spécifique Grande Distribution
-  Activité économique spécifique Risque majeur
-  Dépendances d'extraction
-  Extraction à destination agricole
-  Extraction à destination forestière
-  Extraction à destination espaces verts
-  Extraction à destination zone naturelle
-  Aménagement communal concerté
-  Aménagement communal concerté à caractère économique
-  Enjeu communal
-  Enjeu régional
-  Agricole
-  Forestière
-  Espaces verts
-  Naturelle
-  Parc
-  Eau
-  Non affectée ("zone blanche")

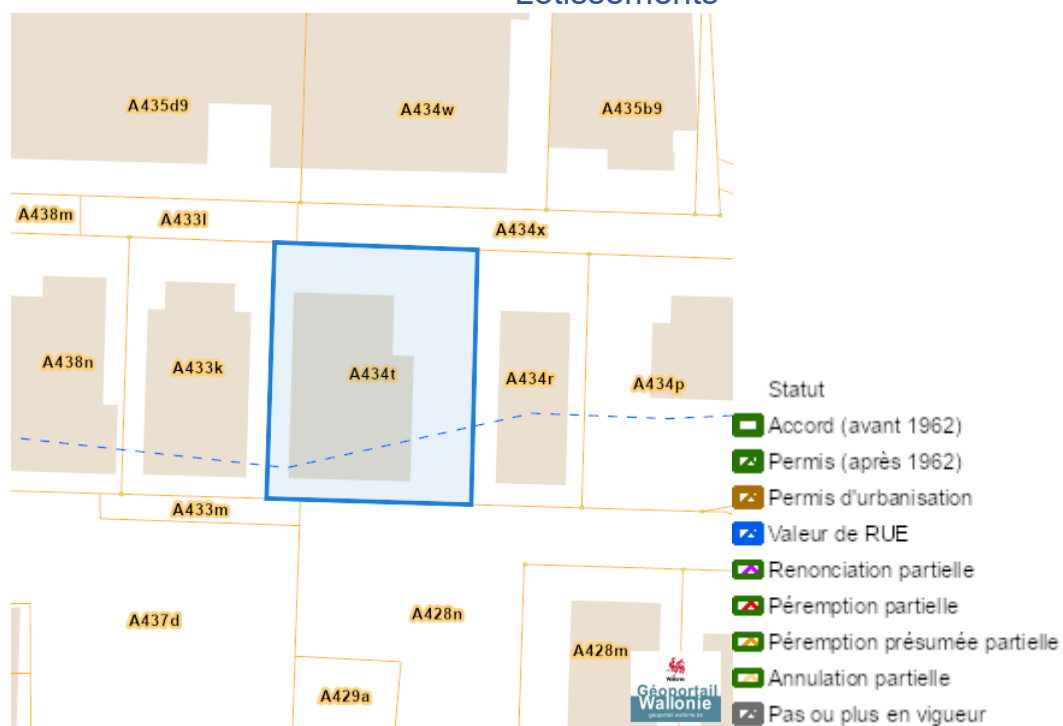
Dossier: 25-008882/001

Avant-projets et projets de modification du Plan du Secteur

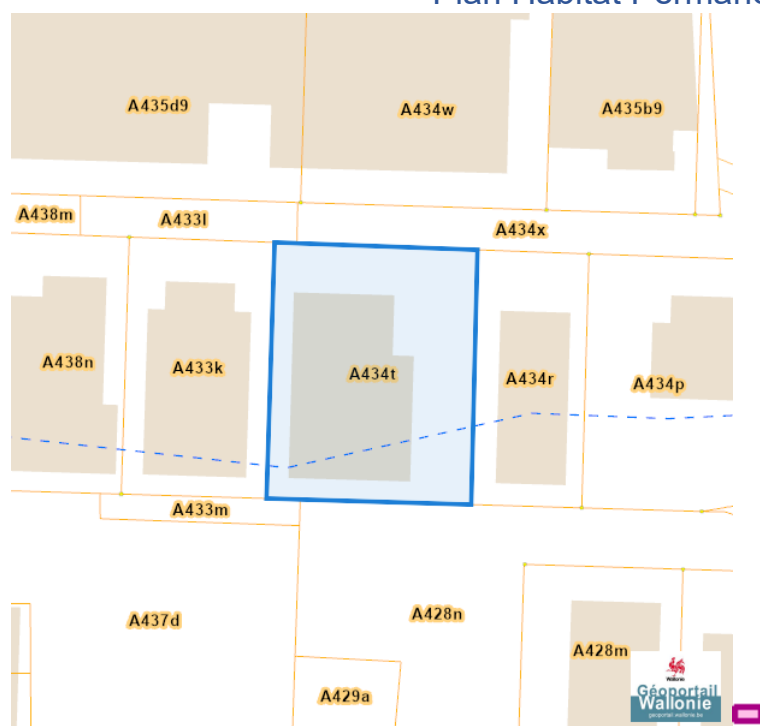


Aménagement du territoire

Lotissements



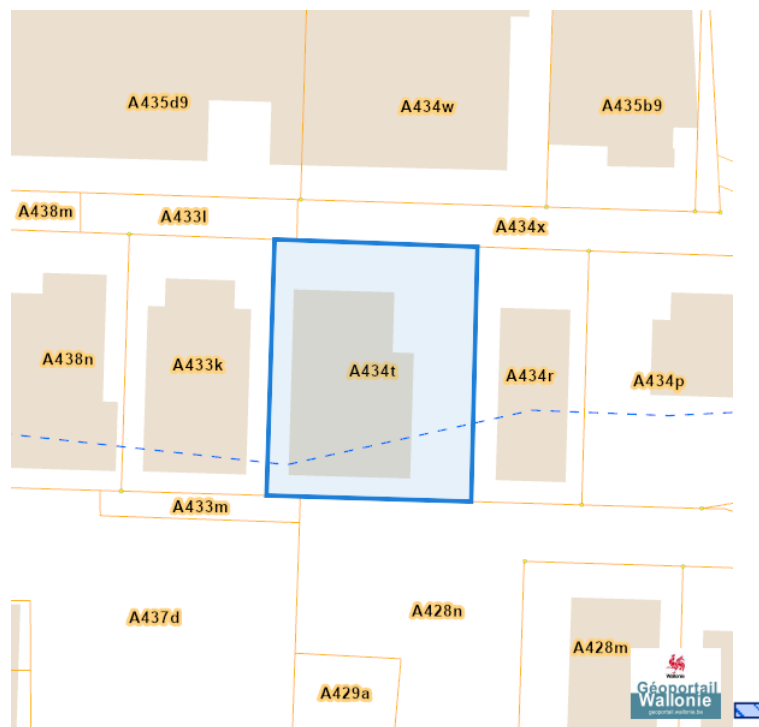
Plan Habitat Permanent



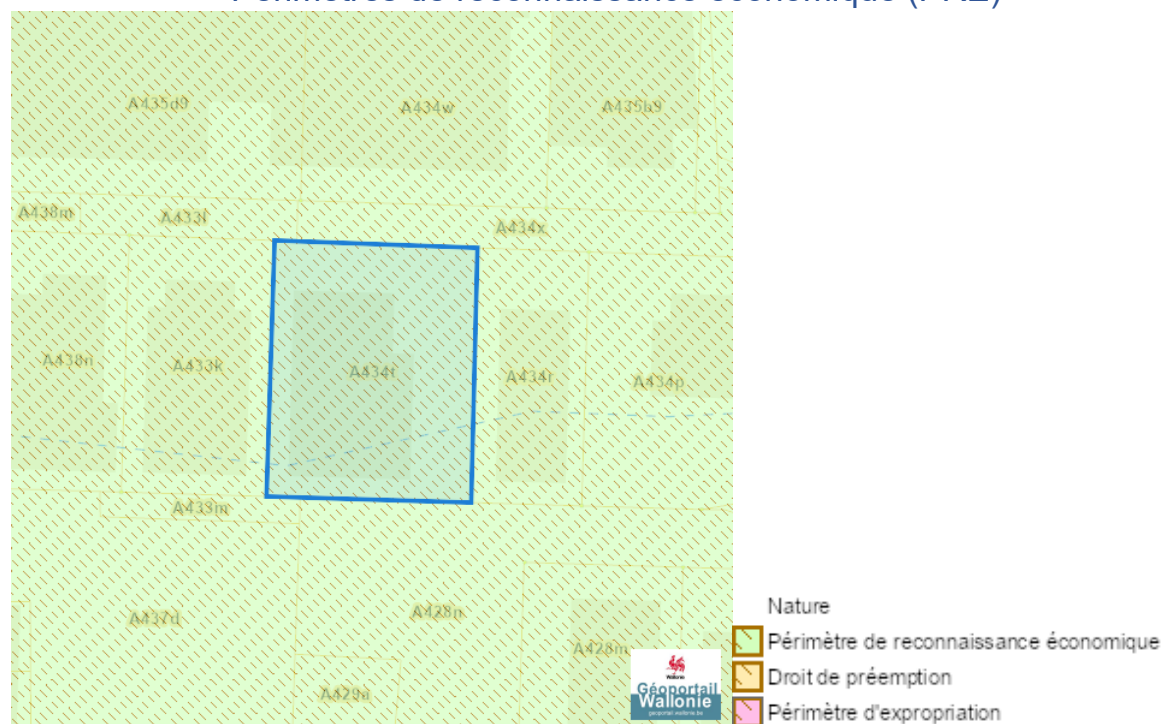
Dossier: 25-008882/001

Rue Des Journaliers 5, 7822 Ghislenghien

Périmètres de remembrement urbain (PRU)



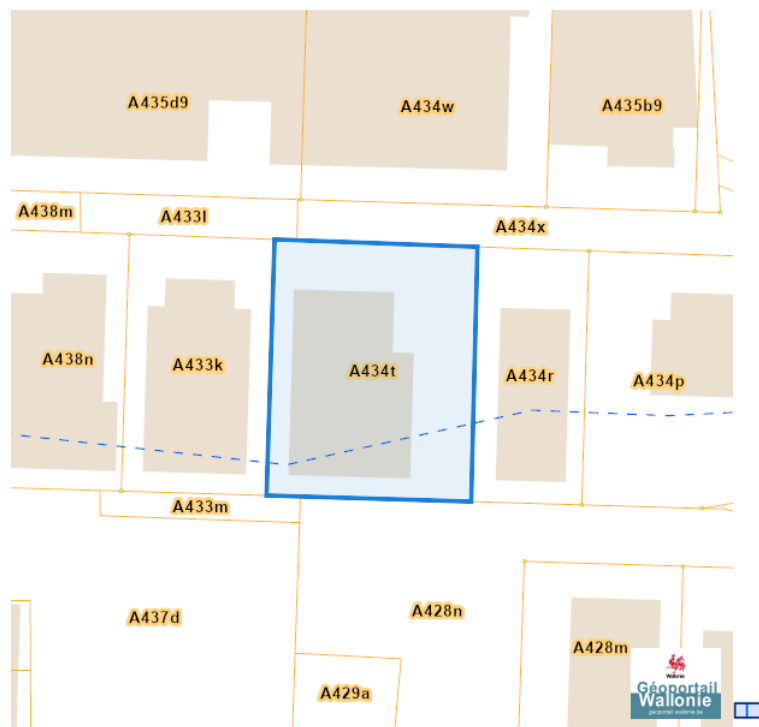
Périmètres de reconnaissance économique (PRE)



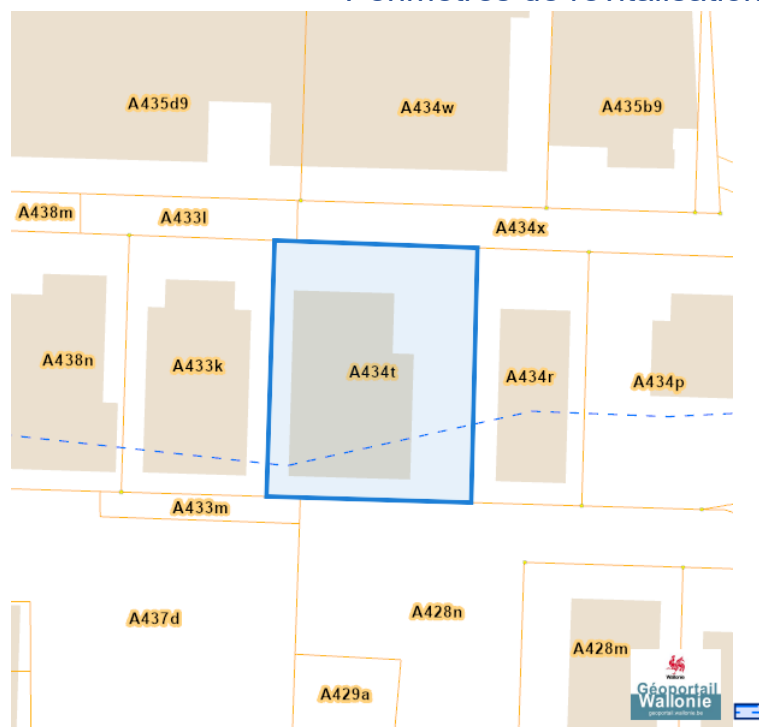
Dossier: 25-008882/001

Rue Des Journaliers 5, 7822 Ghislenghien

Périmètres de rénovation urbaine



Périmètres de revitalisation urbaine



Dossier: 25-008882/001

Rue Des Journaliers 5, 7822 Ghislenghien

Schéma d'Orientation Local (SOL)

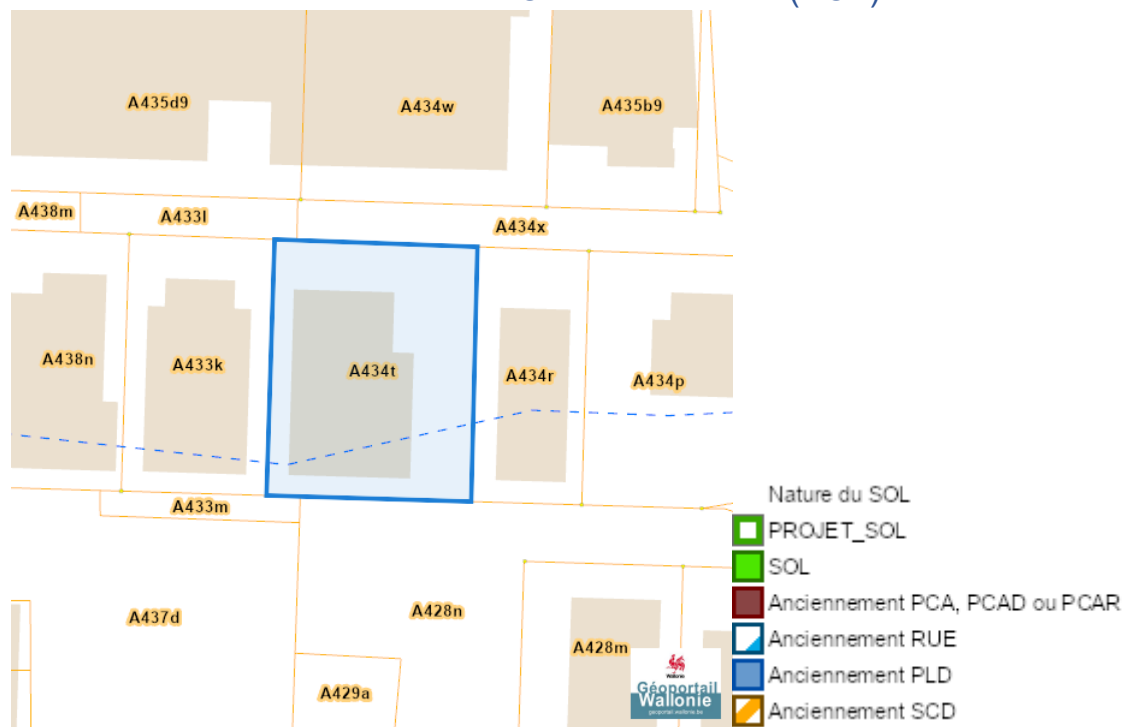
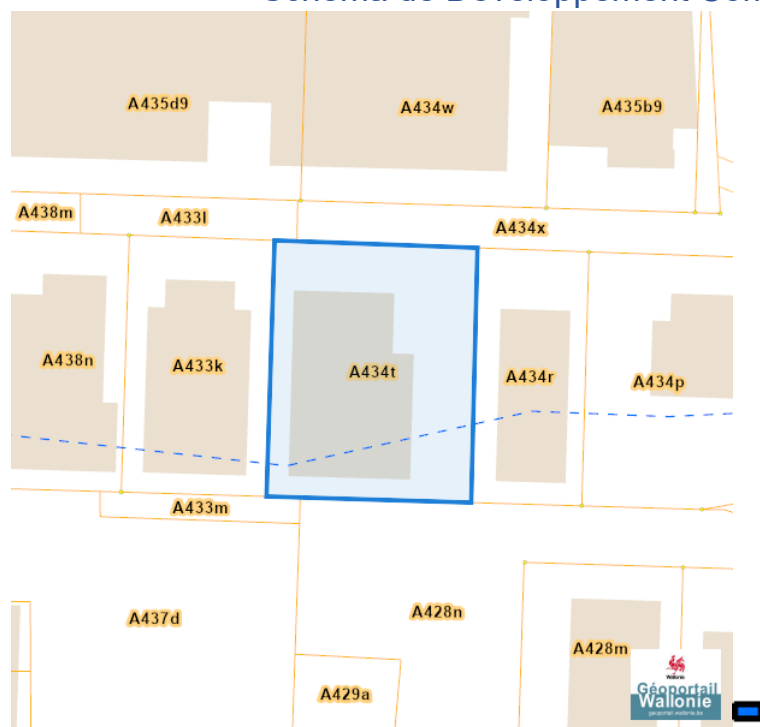
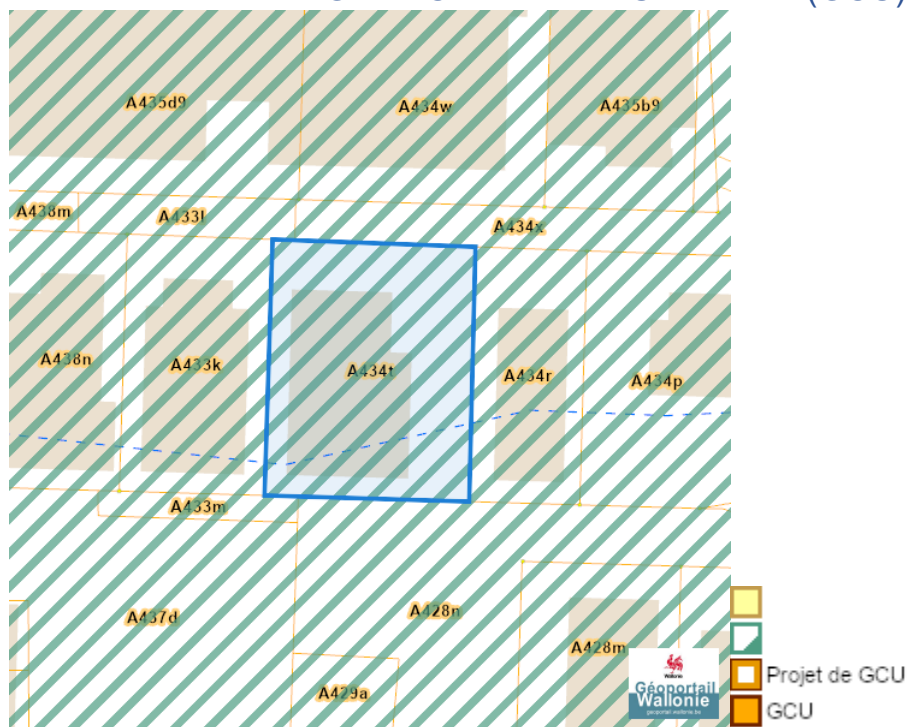


Schéma de Développement Communal (SDC)

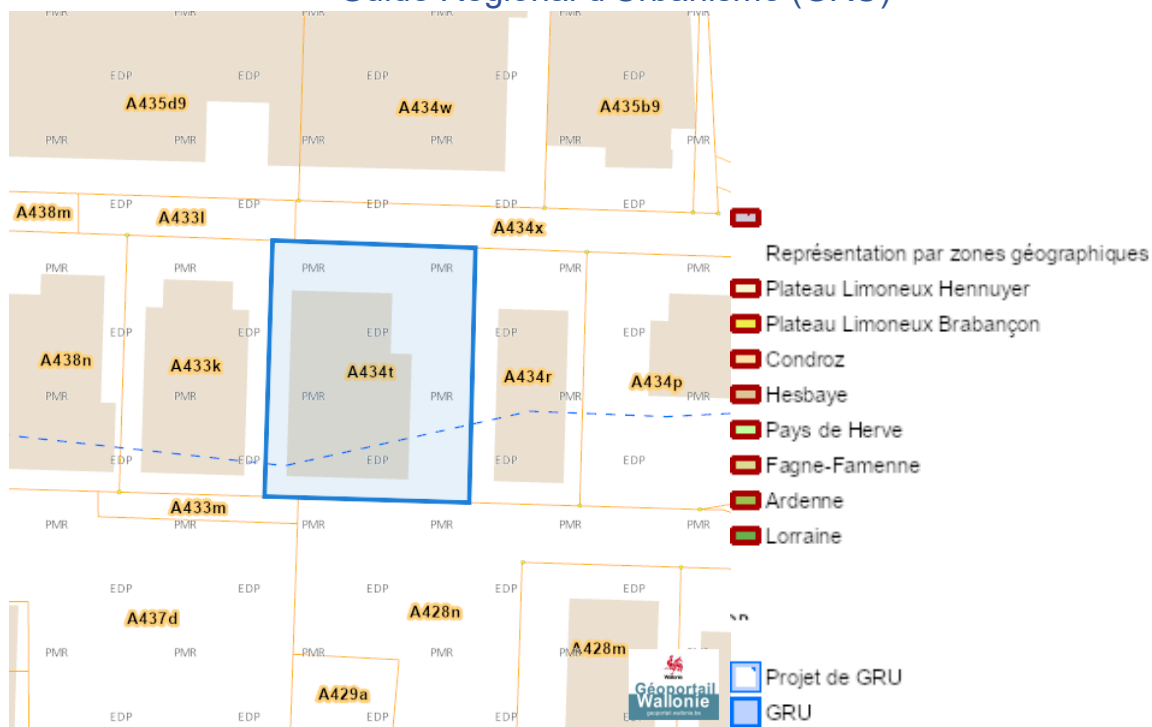


Dossier: 25-008882/001

Guide Communal d'Urbanisme (GCU)



Guide Régional d'Urbanisme (GRU)

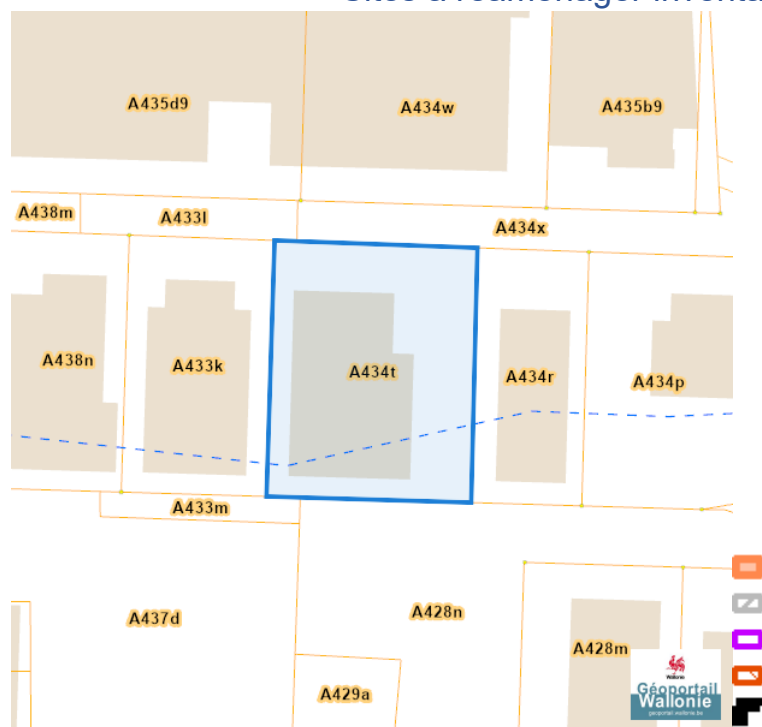


Rue Des Journaliers 5, 7822 Ghislenghien

Sites à réaménager de droit (SAR)



Sites à réaménager inventaire (ISA)



Dossier: 25-008882/001

Rue Des Journaliers 5, 7822 Ghislenghien

Taxation des bénéficiaires résultant d'une révision du plan de secteur

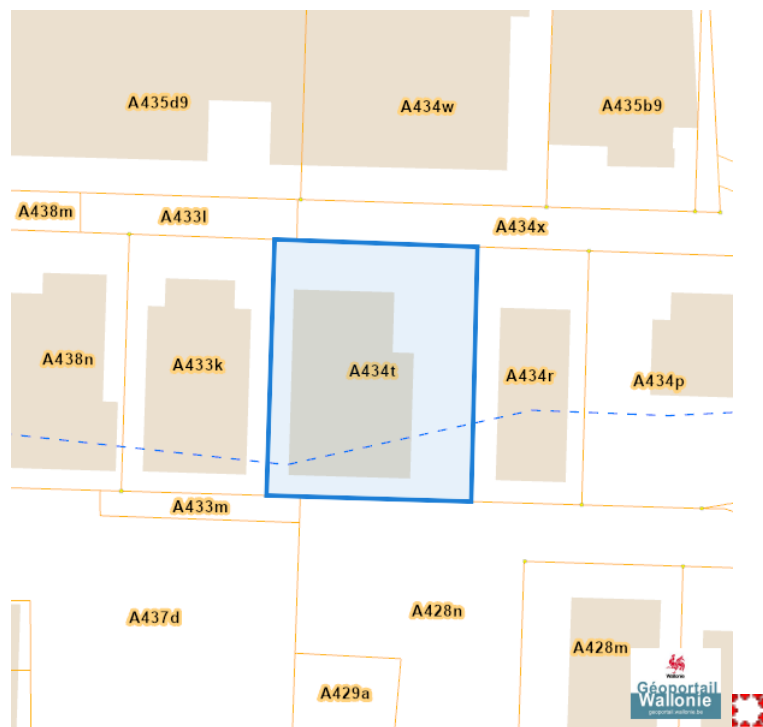
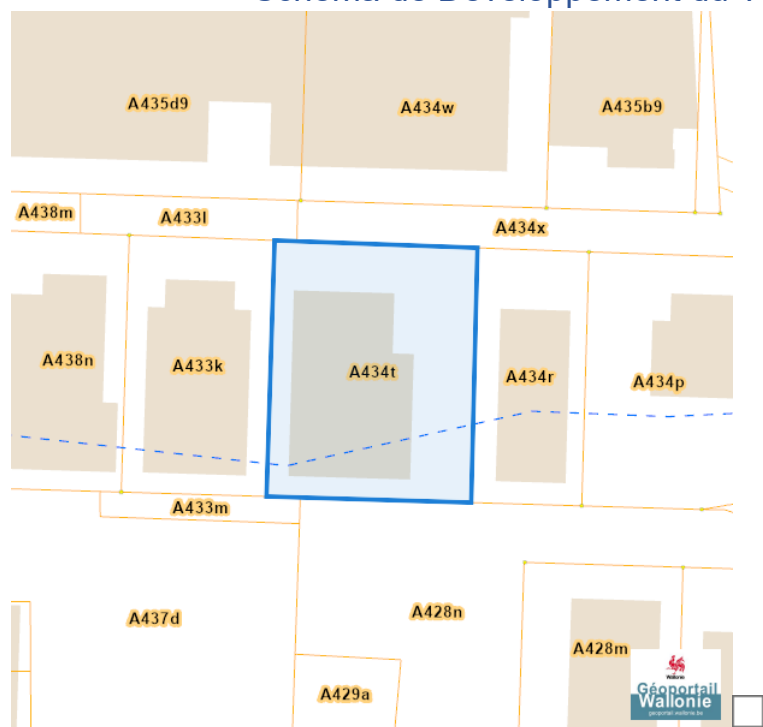
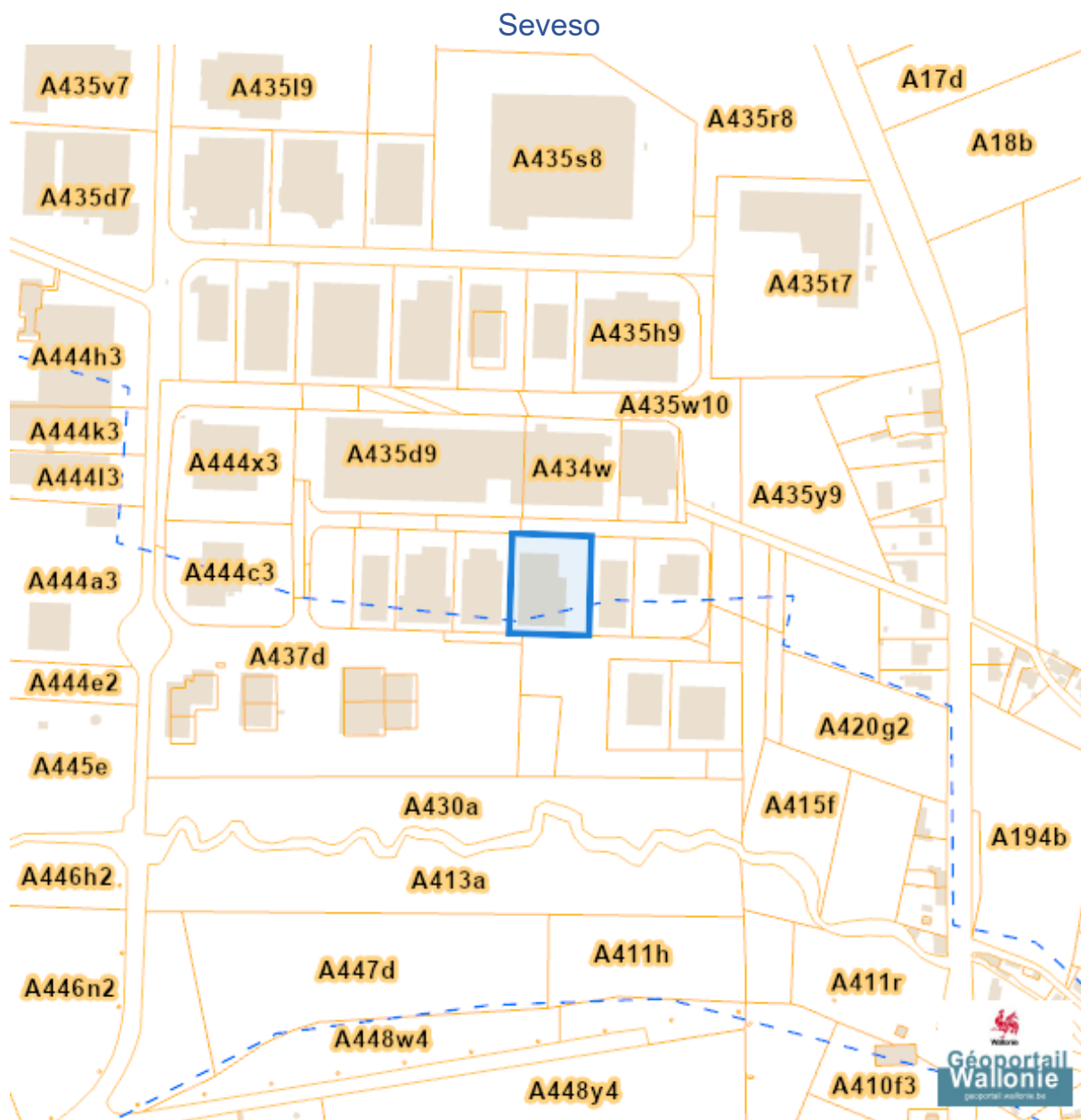









Schéma de Développement du Territoire (SDT)

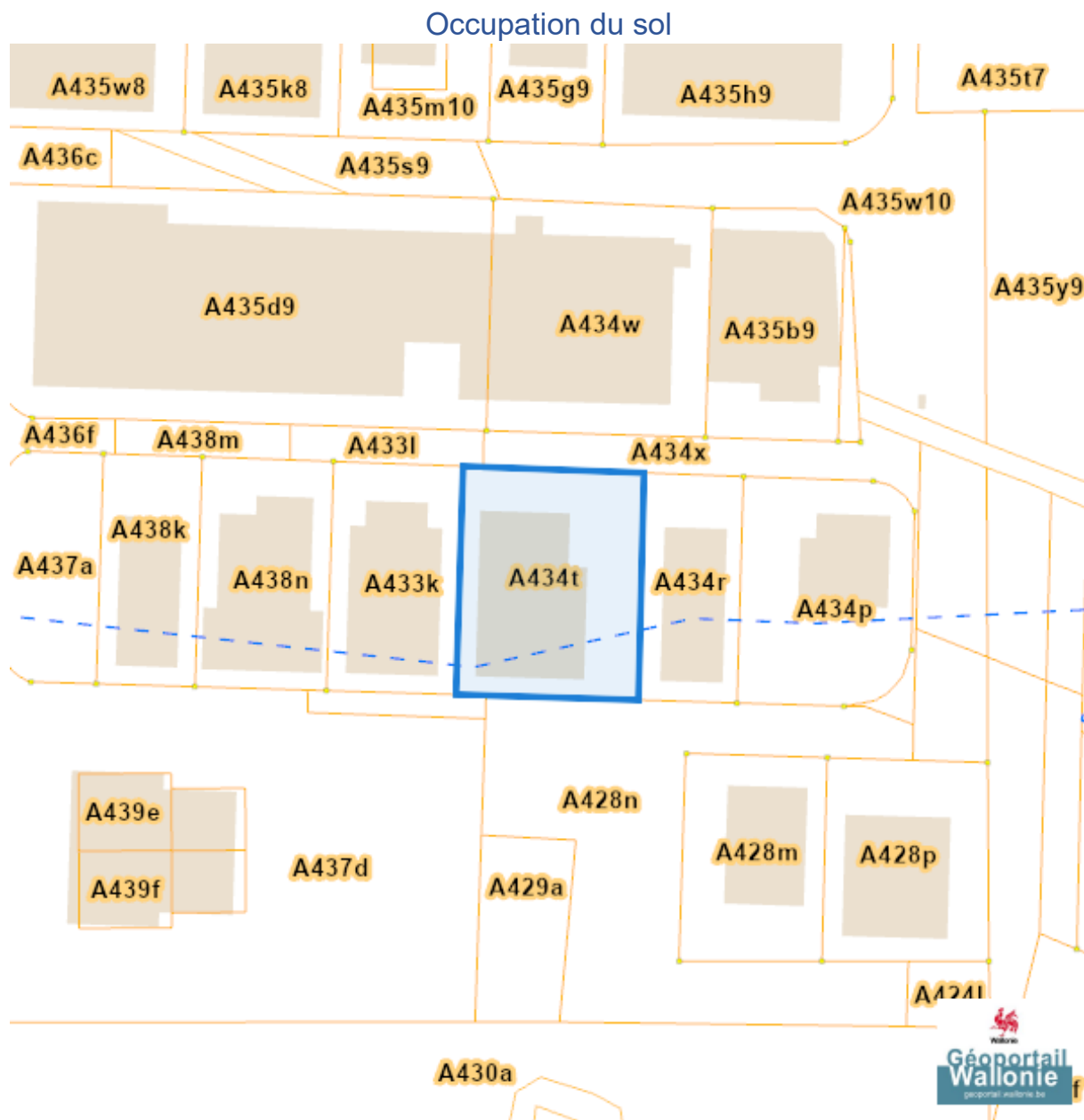


Dossier: 25-008882/001

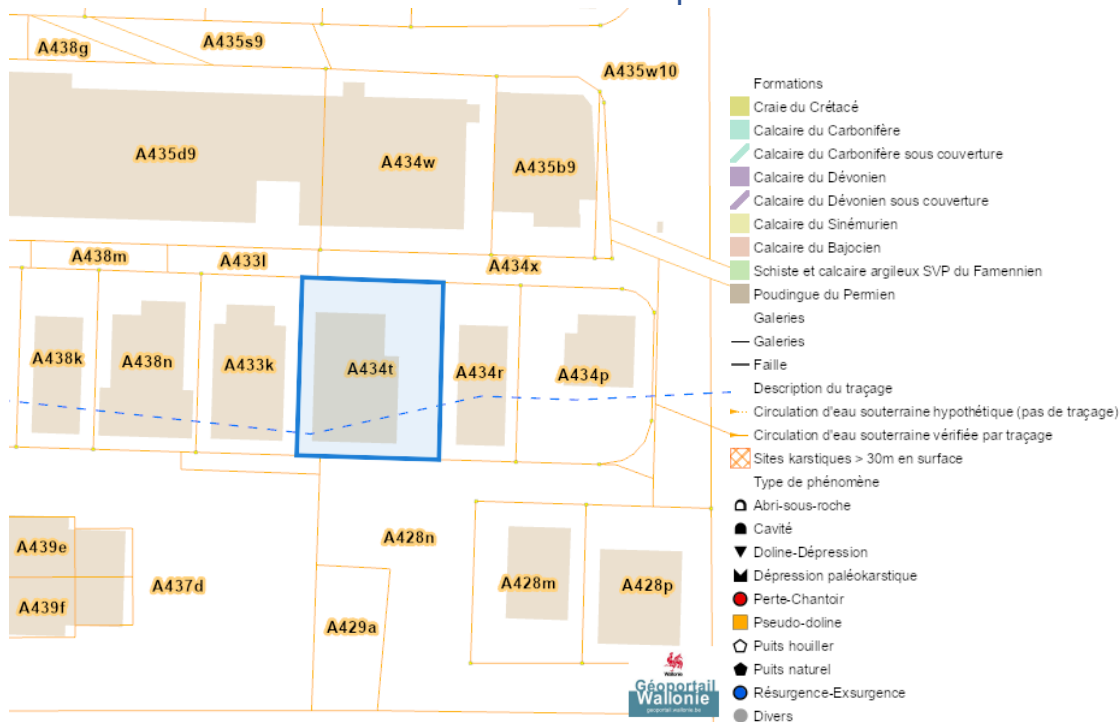


-  Zone vulnérable basée sur un risque de probabilité d'effets dangereux supérieure à E-5 et sur une distance de 100m autour du site SEVESO
-  Zone vulnérable basée sur un risque de probabilité d'effets dangereux comprise entre E-5 et E-6 et sur une distance de 200m autour du site SEVESO
-  Zone vulnérable basée sur une courbe provisoire de risque et sur une distance de 200m autour du site SEVESO
- Seuil SEVESO
-  Petits seuils SEVESO
-  Grands seuils SEVESO
- Seuil SEVESO
-  Petits seuils SEVESO
-  Grands seuils SEVESO

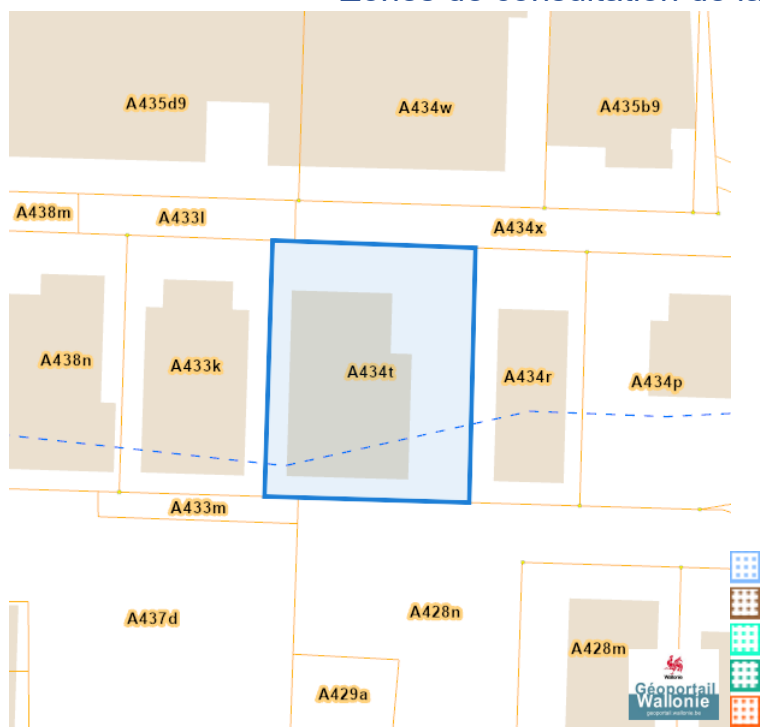
Sol et sous-sol



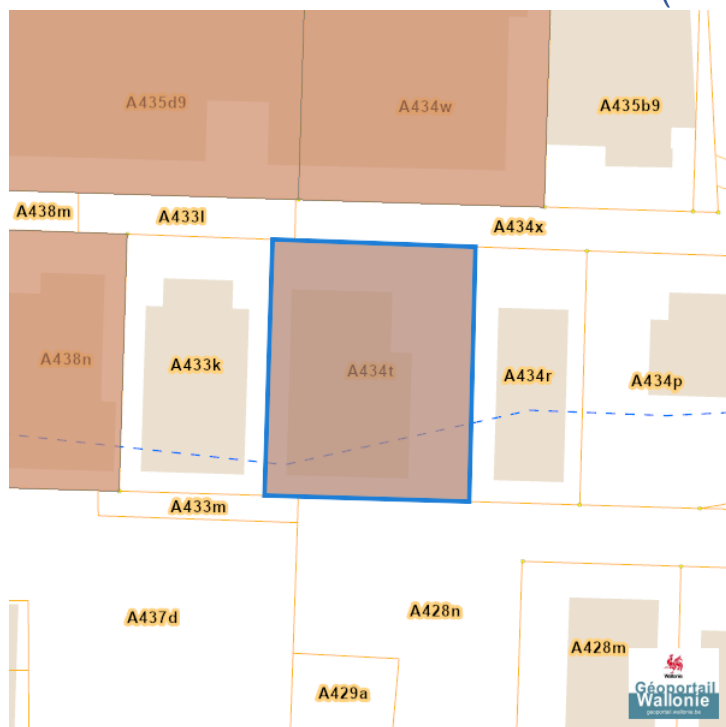
Sites Karstiques



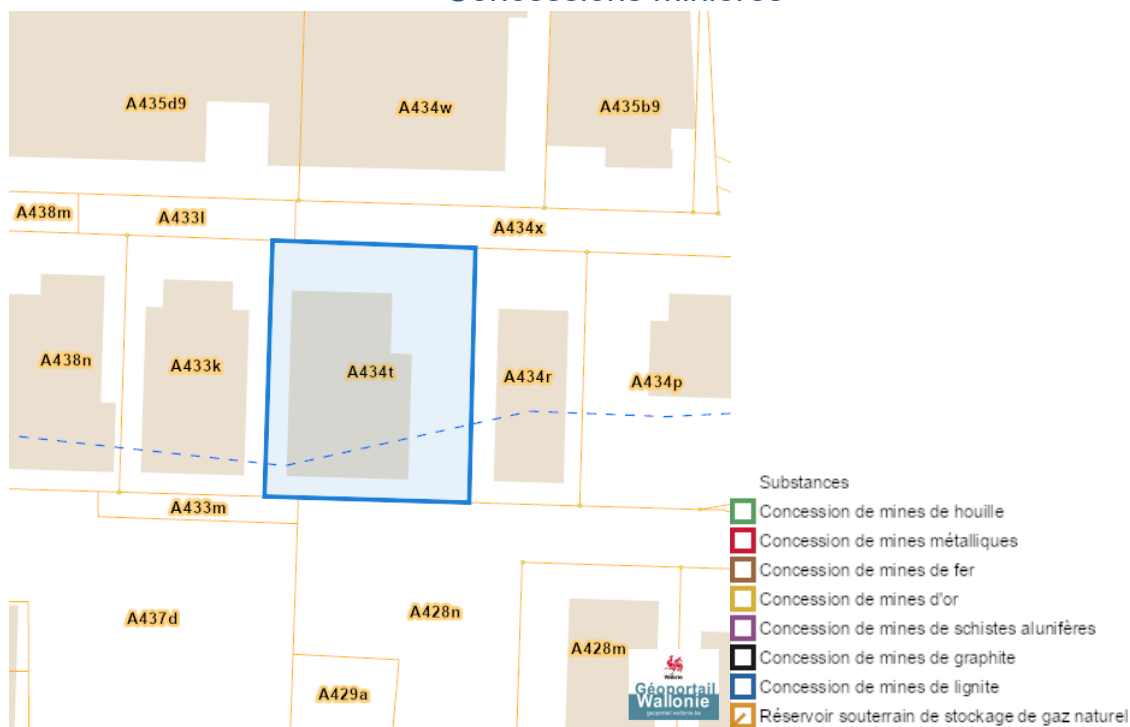
Zones de consultation de la DRIGM



Etat des sols (BDES)

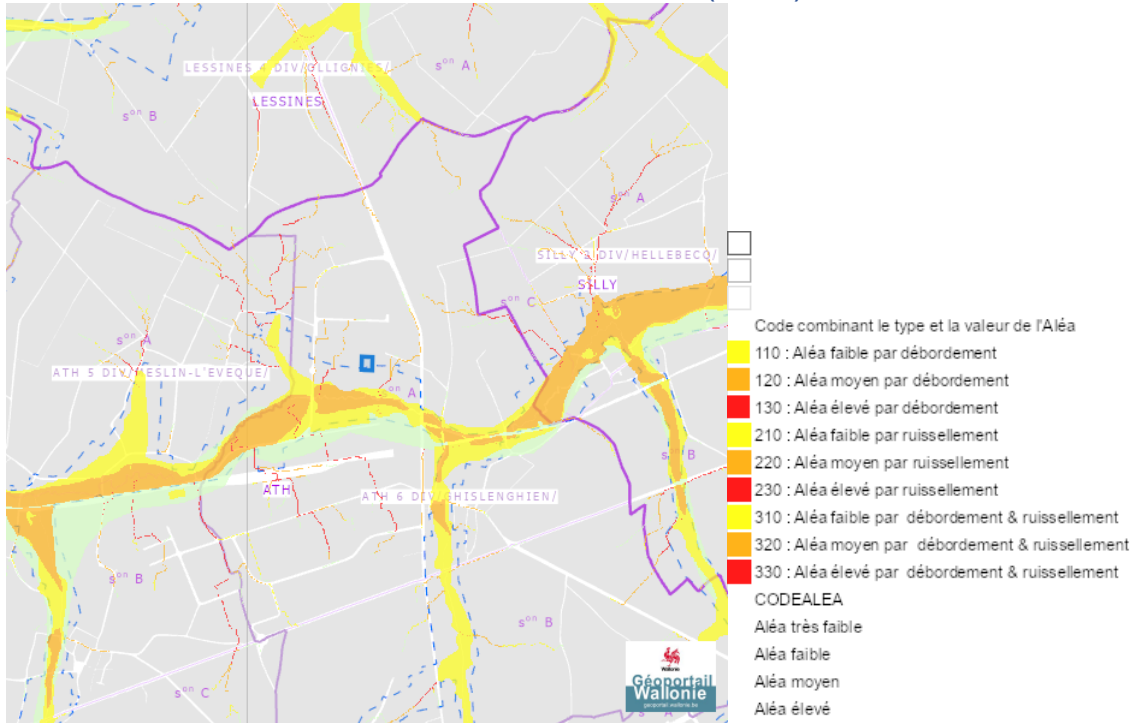


Concessions minières

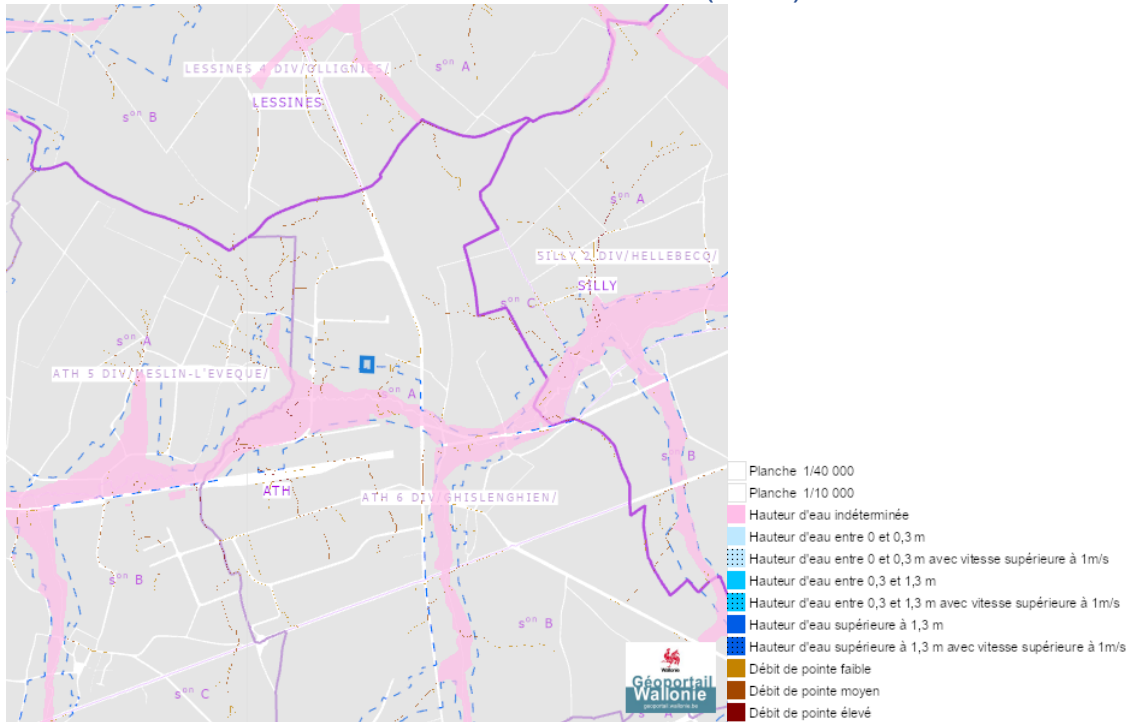


Eau

Aléa d' inondation (2021)

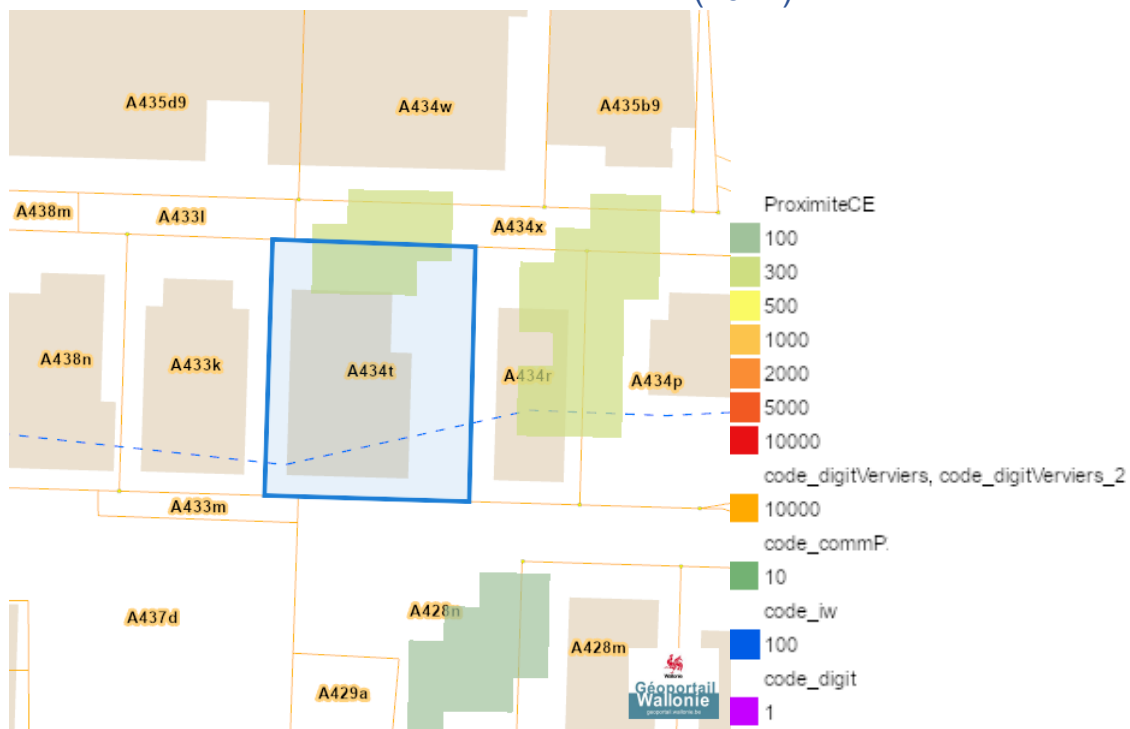


Zones inondables (2021)

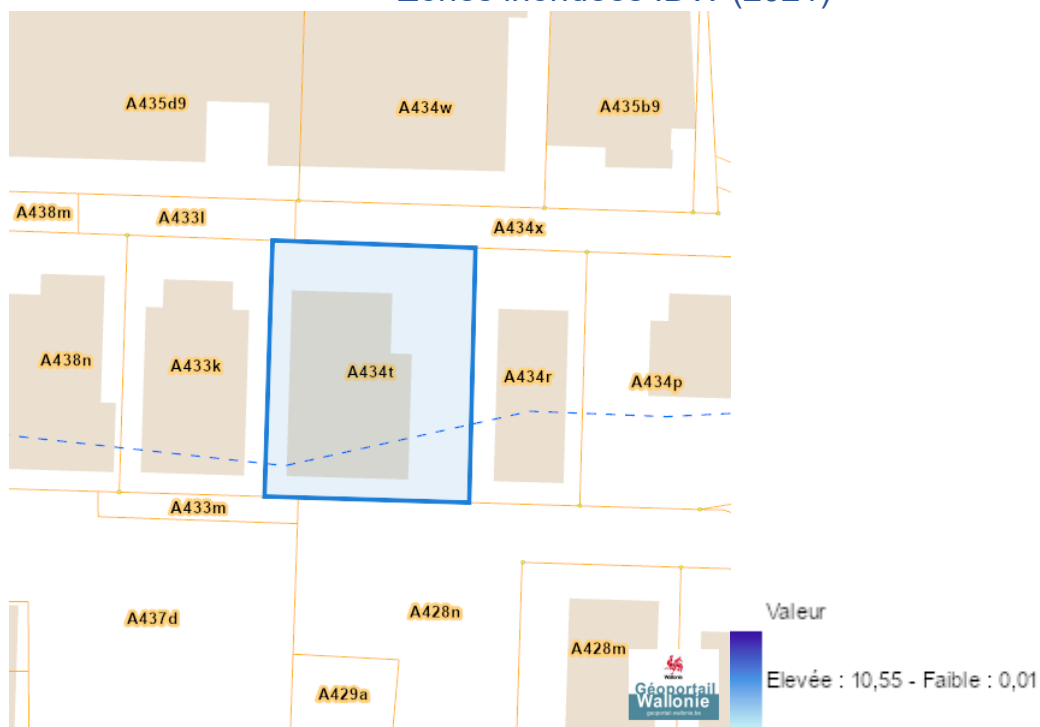


Dossier: 25-008882/001

Zones inondees (2021)

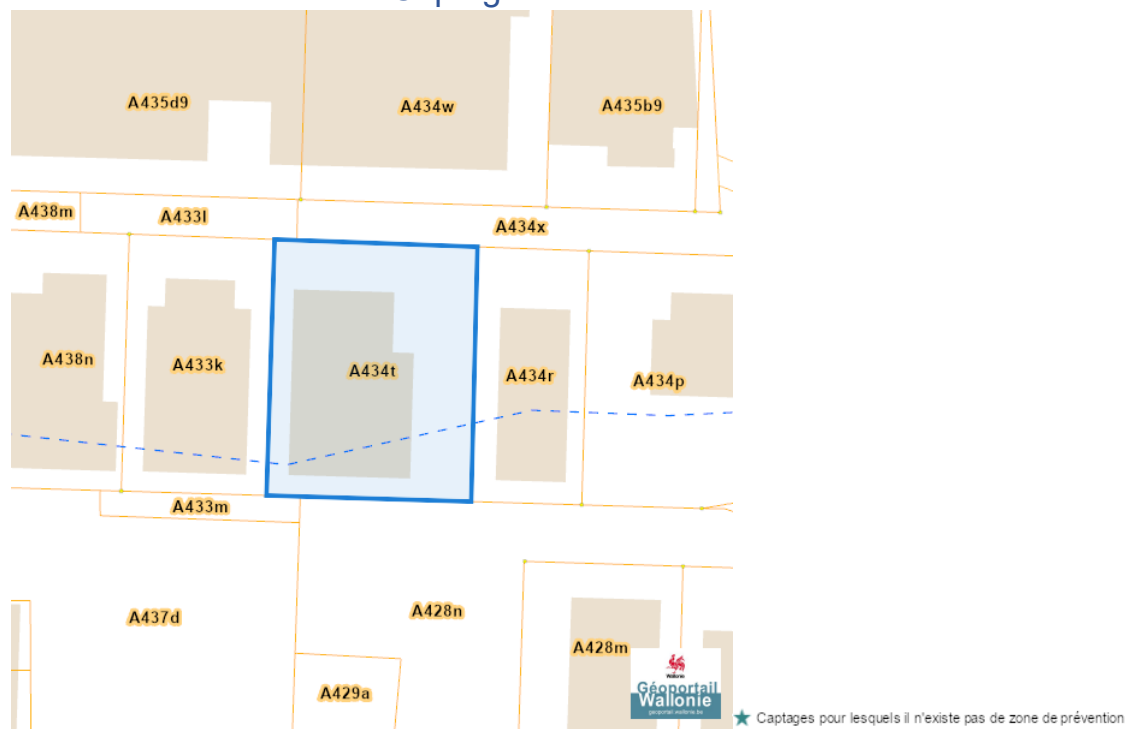


Zones inondees IDW (2021)

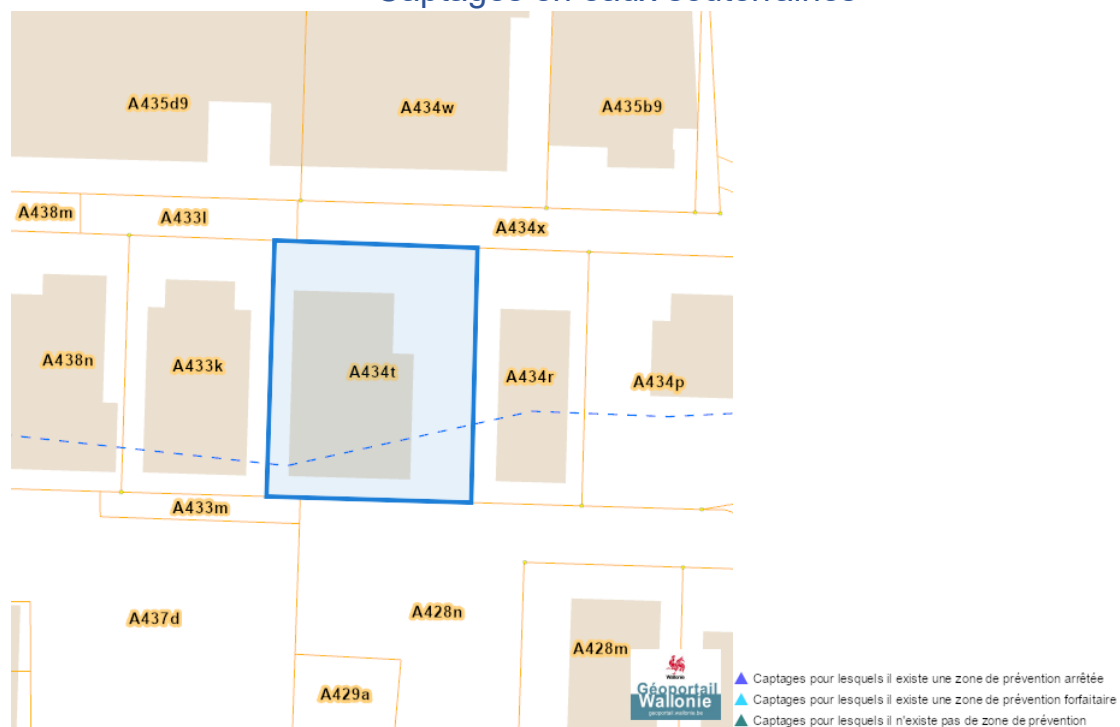


Rue Des Journaliers 5, 7822 Ghislenghien

Captages en eaux de surface




Captages en eaux souterraines



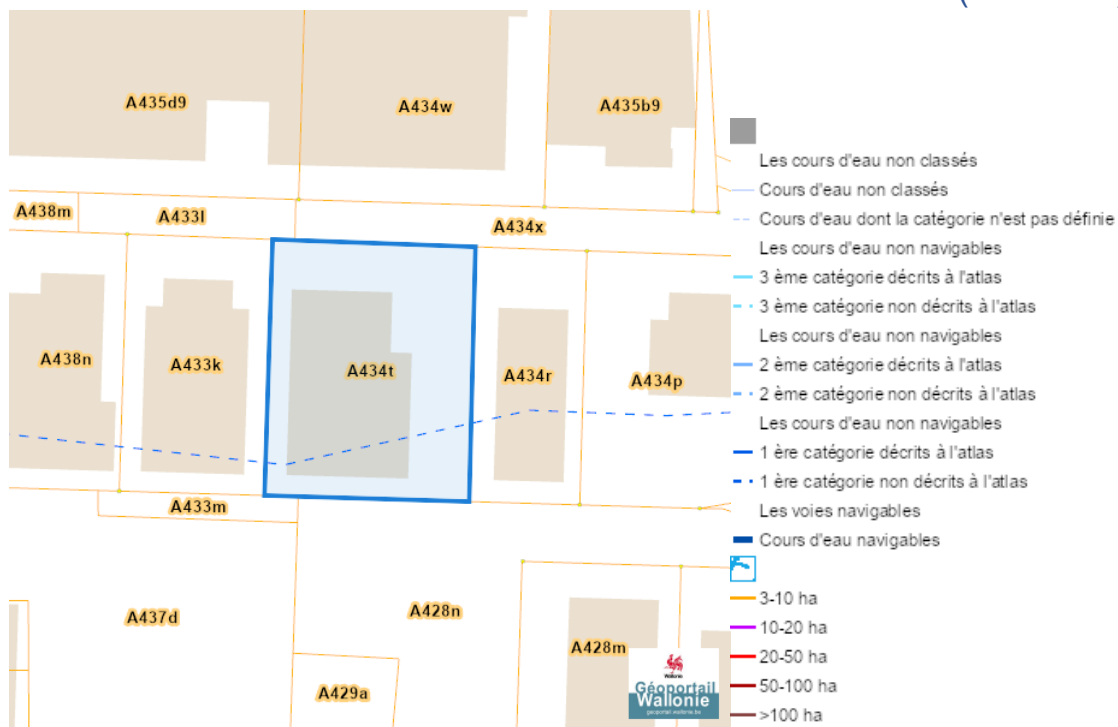
Dossier: 25-008882/001

Plan d'Assainissement par Sous-bassin Hydrographique (PASH)



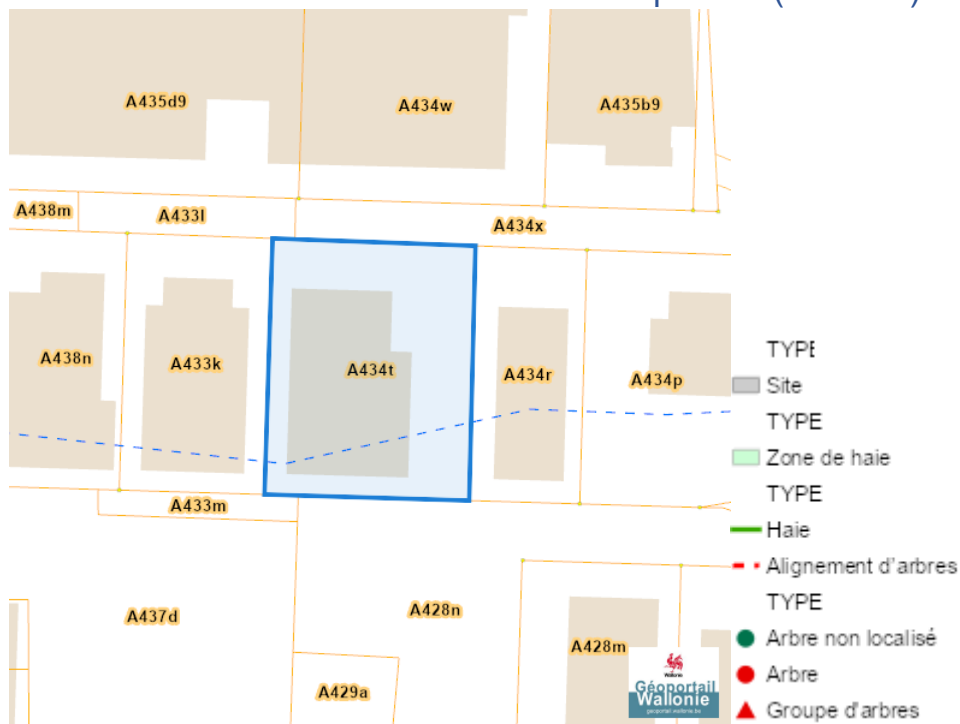
-  Existant
-  En construction
-  A l'étude
-  A déclasser
-  Hors Wallonie
-  Egout gravitaire - Existant (localisation vérifiée)
-  Egout gravitaire - Existant (schématique, localisation à vérifier)
-  Egout gravitaire - En construction
-  Egout gravitaire - A l'étude
-  Egout gravitaire - Existence à vérifier auprès de la commune
-  Egout sous pression - Existant (localisation vérifiée)
-  Egout sous pression - Existant (schématique, localisation à vérifier)
-  Egout sous pression - En construction
-  Egout sous pression - A l'étude
-  Egout sous pression - Existence à vérifier auprès de la commune
-  Strictement eaux usées
-  Strictement eaux claires
-  Unitaire (eaux usées et claires)
-  Collecteur gravitaire - Existant (localisation vérifiée)
-  Collecteur gravitaire - Existant (schématique, localisation à vérifier)
-  Collecteur gravitaire - En construction
-  Collecteur gravitaire - A l'étude
-  Collecteur sous-pression - Existant (localisation vérifiée)
-  Collecteur sous-pression - Existant (schématique, localisation à vérifier)
-  Collecteur sous-pression - En construction
-  Collecteur sous-pression - A l'étude

Axes de ruissellement concentré et données associées (LIDAXES)

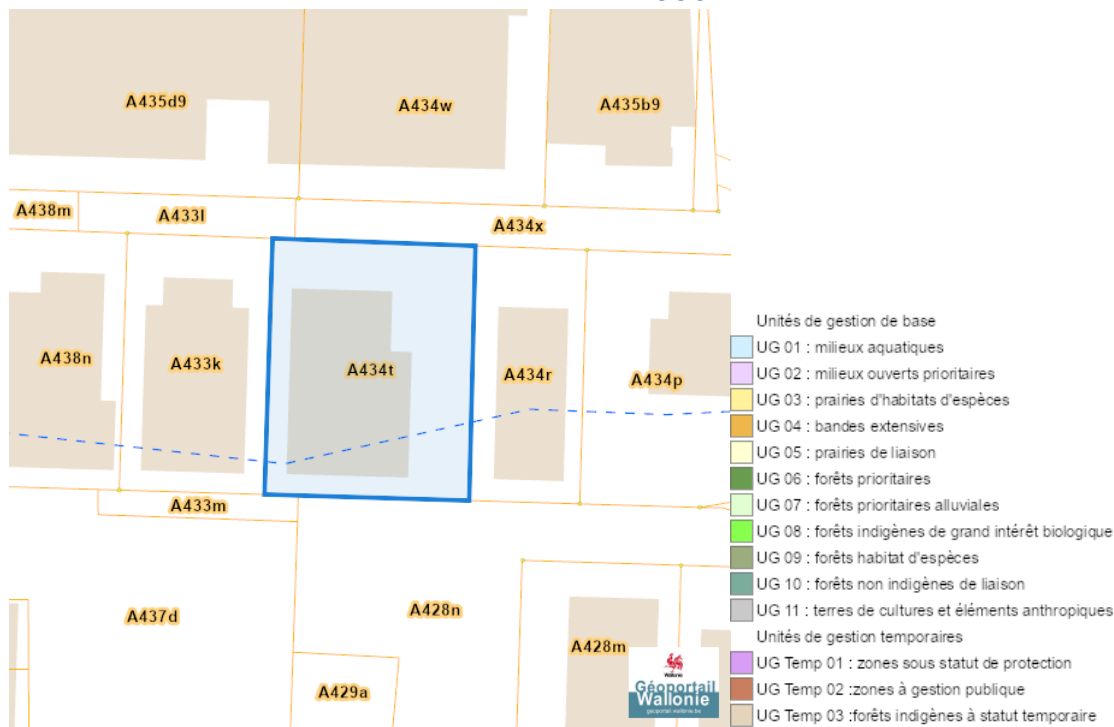


Nature

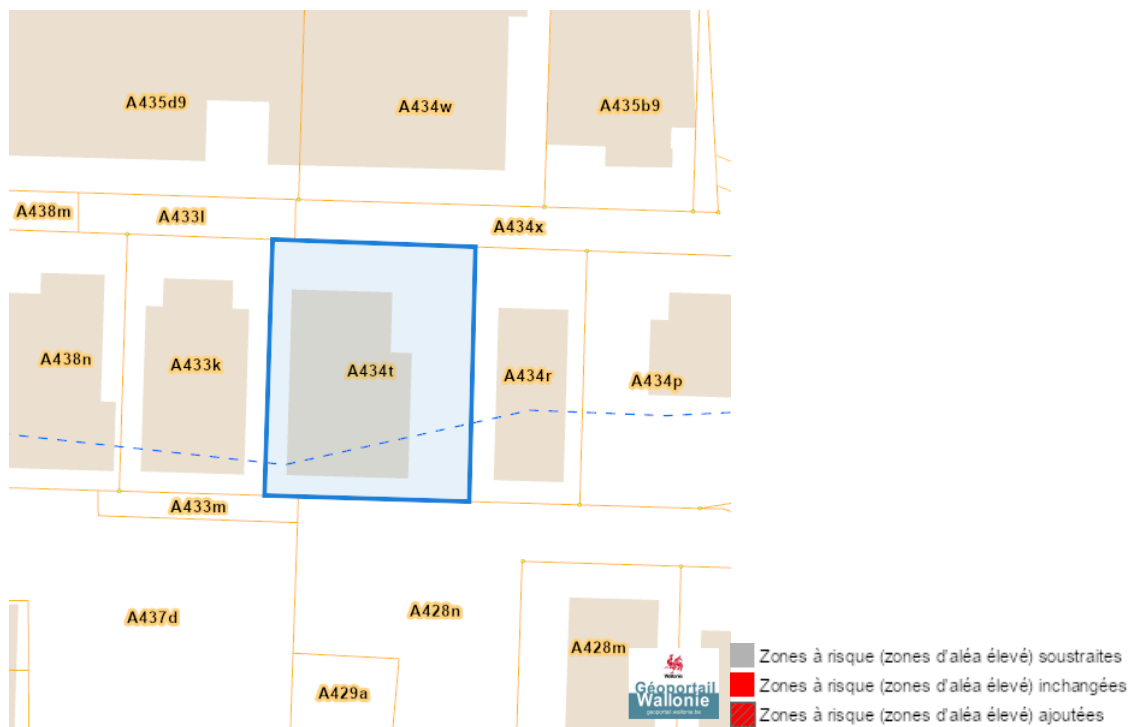
Arbres et haies remarquables (AHREM)



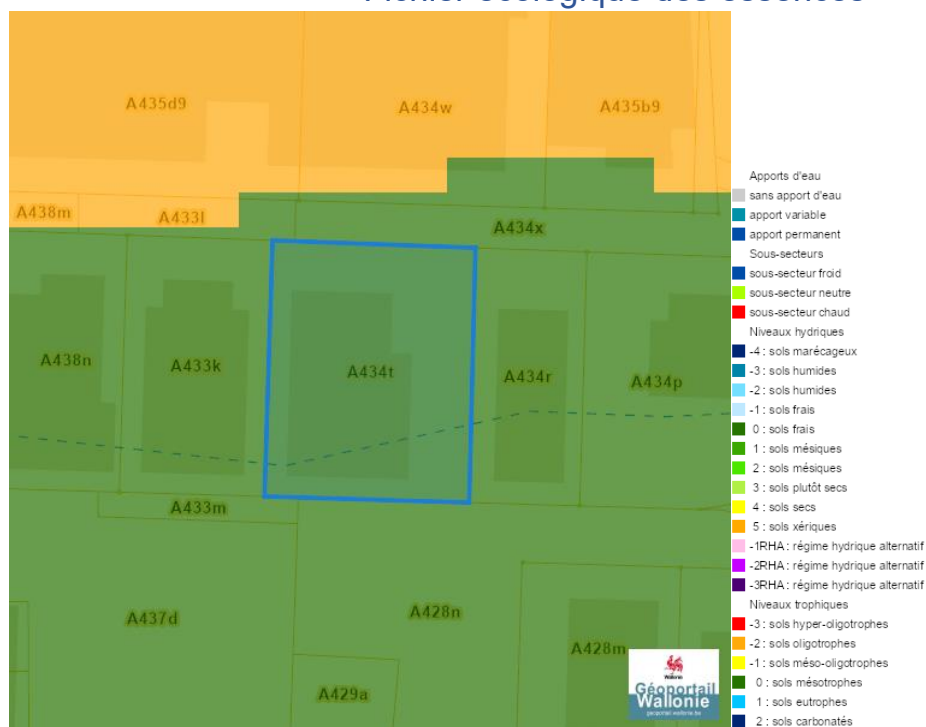
Natura 2000



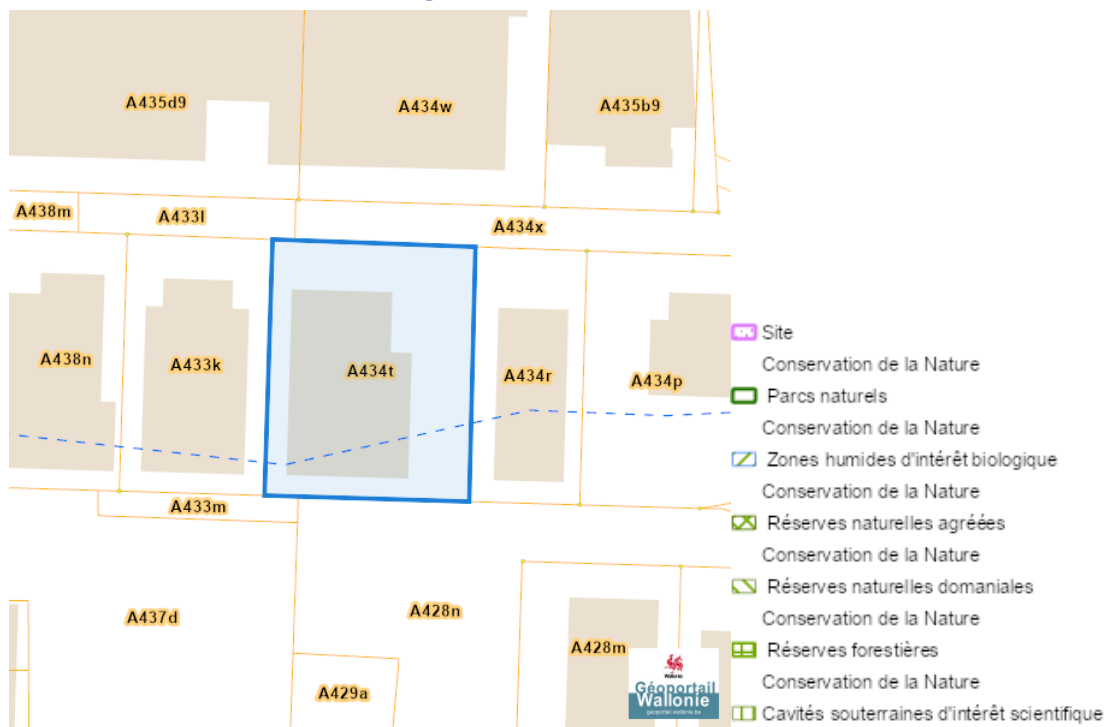
Loi sur le contrat d'assurance terrestre



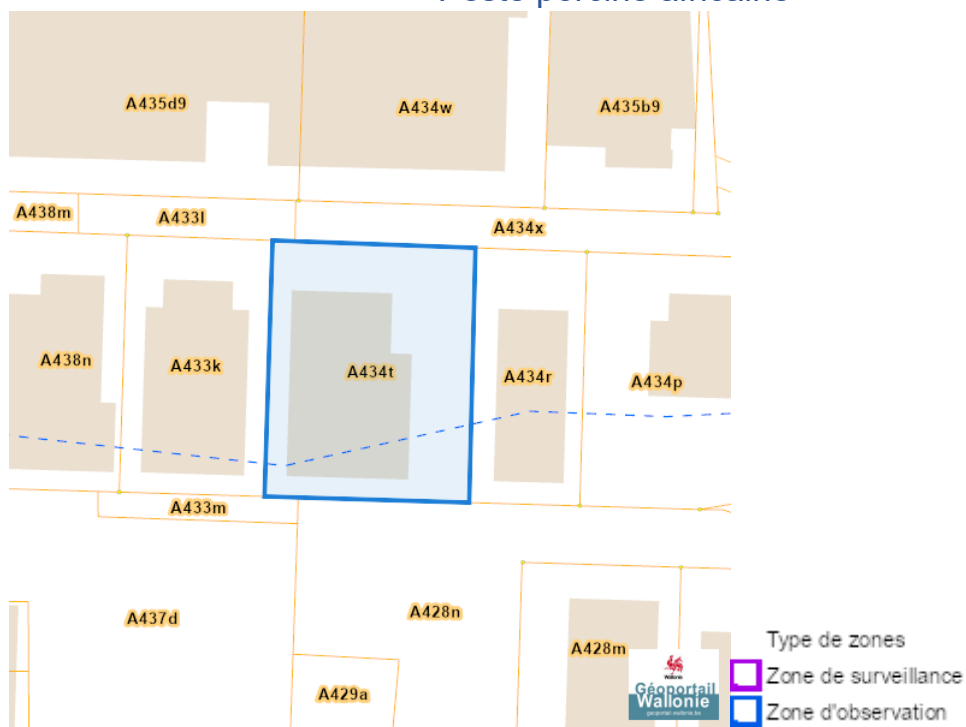
Fichier ecologique des essences



Conservation de la nature

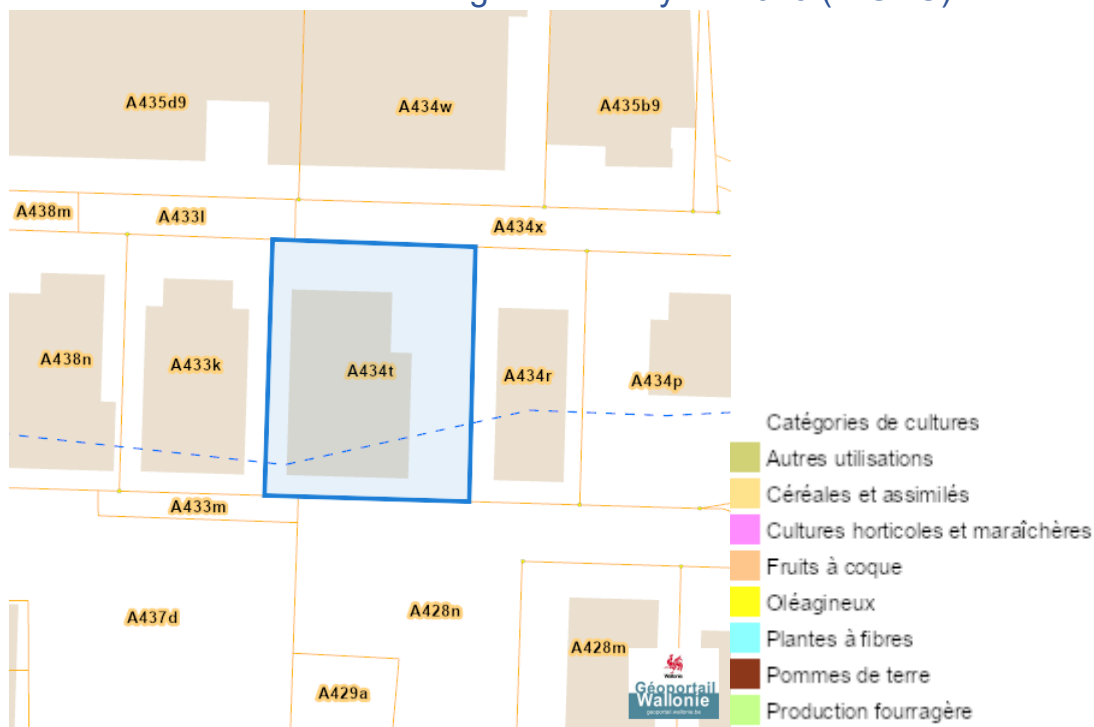


Peste porcine africaine

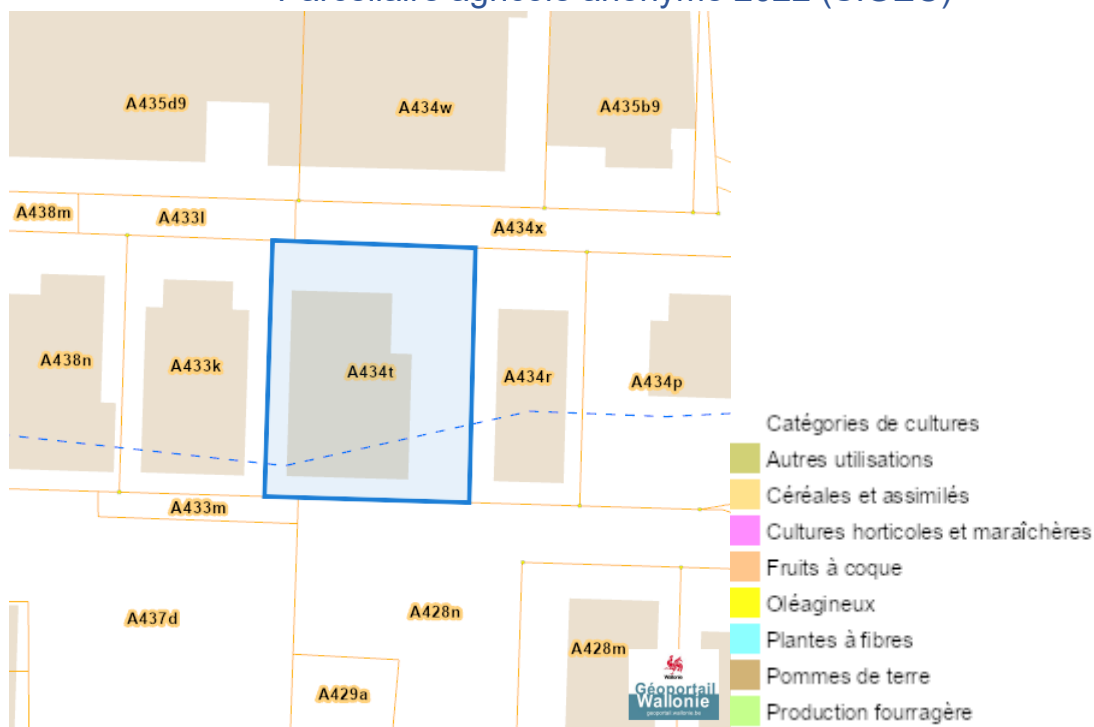


Rue Des Journaliers 5, 7822 Ghislenghien

Parcelle agricole anonyme 2019 (SIGEC)



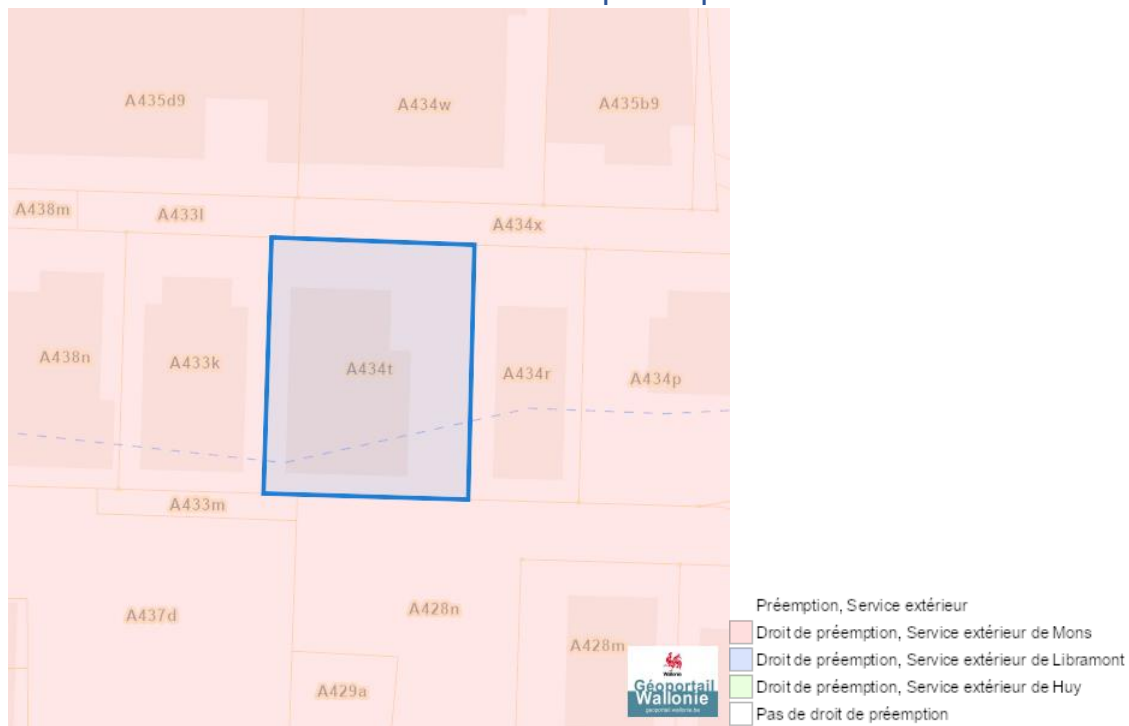
Parcelle agricole anonyme 2022 (SIGEC)



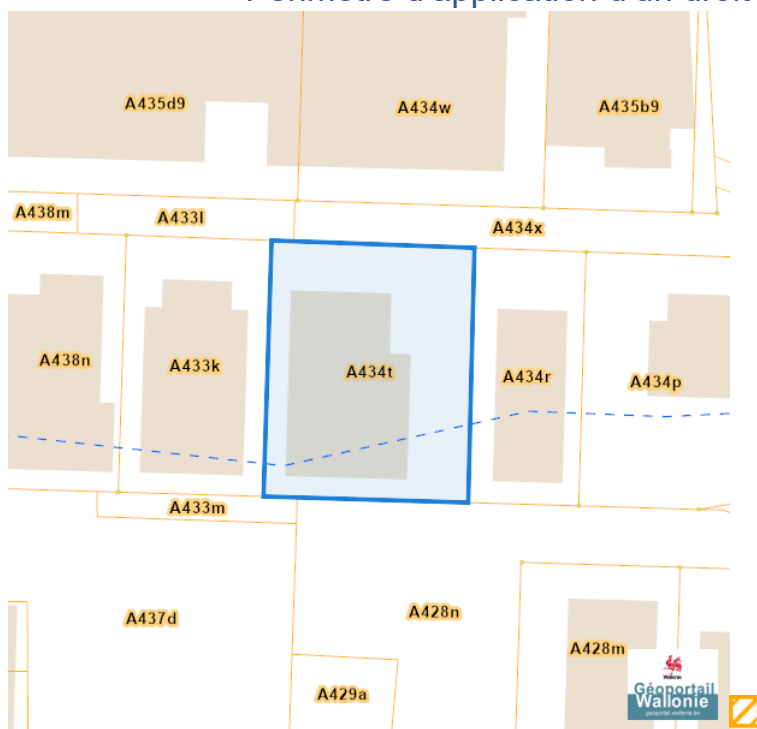
Dossier: 25-008882/001

Droit de préemption

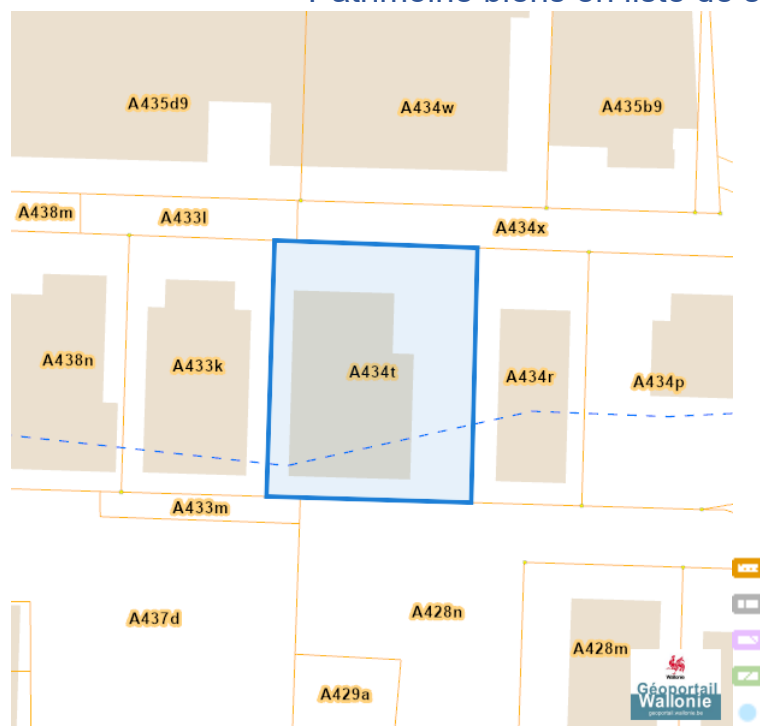
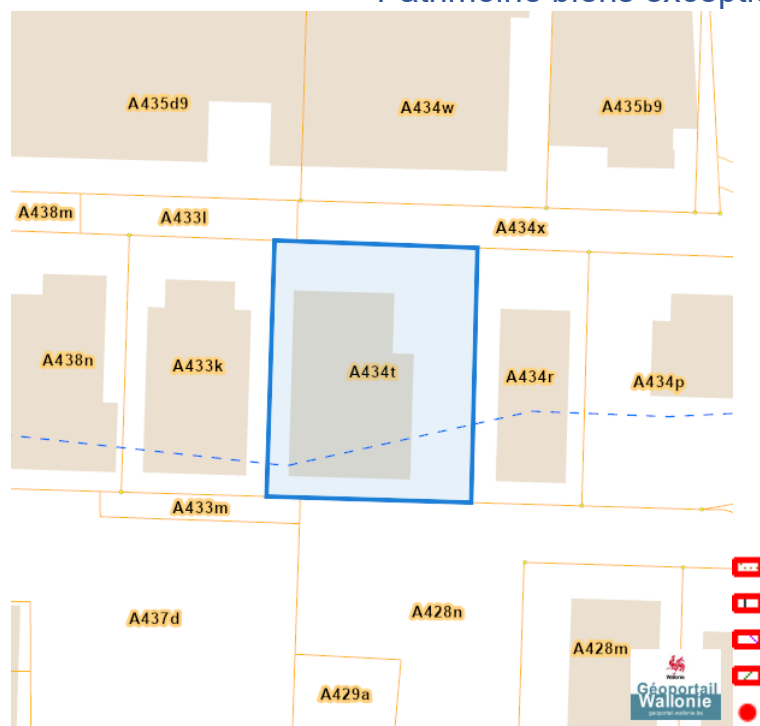
Communes préemptibles



Périmètre d'application d'un droit de préemption



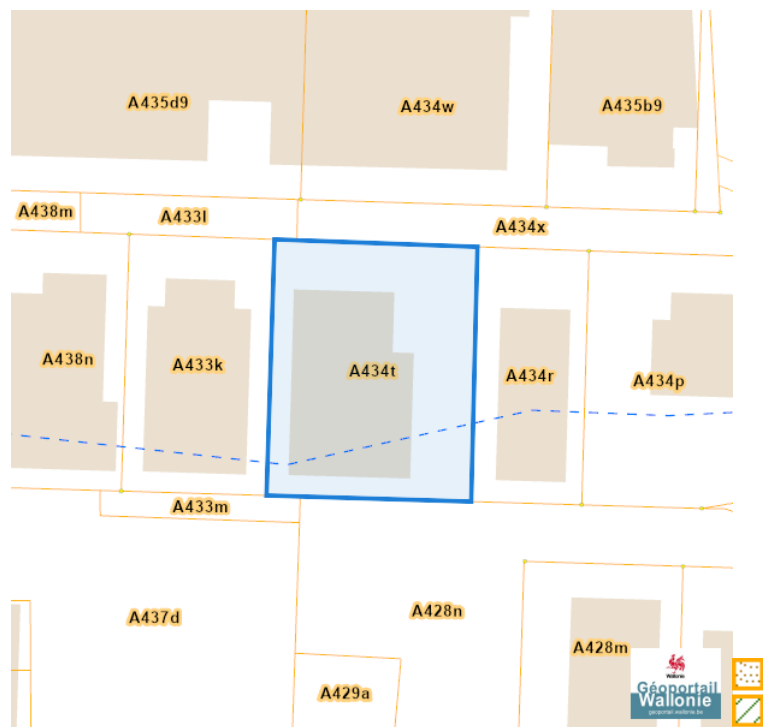
Patrimoine immobilier

Patrimoine biens en liste de sauvegarde

Patrimoine biens exceptionnels


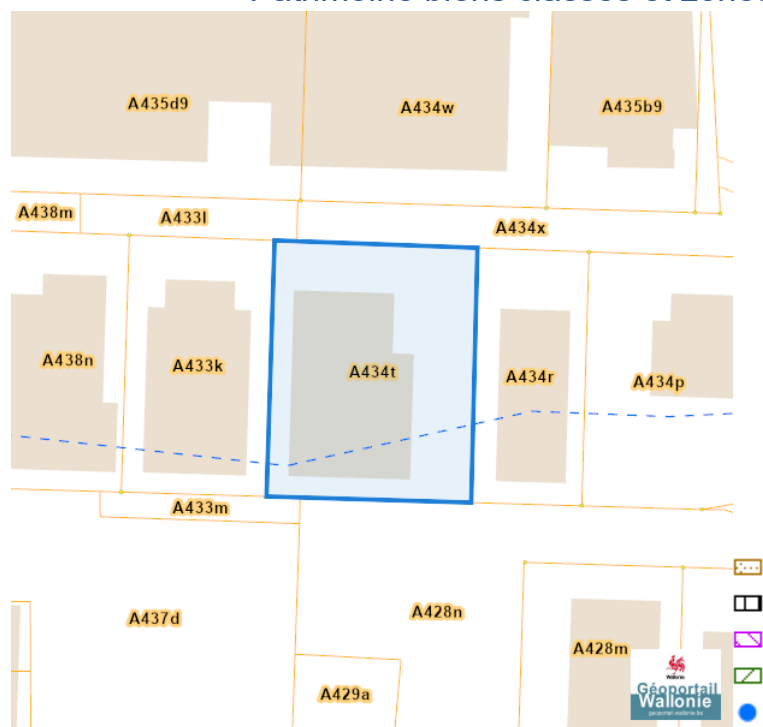
Dossier: 25-008882/001

Rue Des Journaliers 5, 7822 Ghislenghien

Patrimoine biens mondiaux



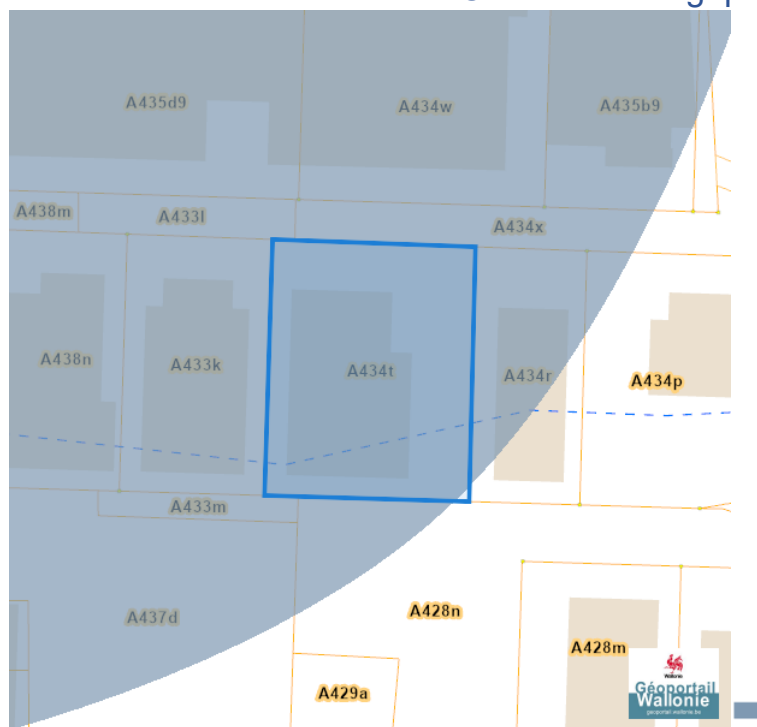
Patrimoine biens classés et zones de protection



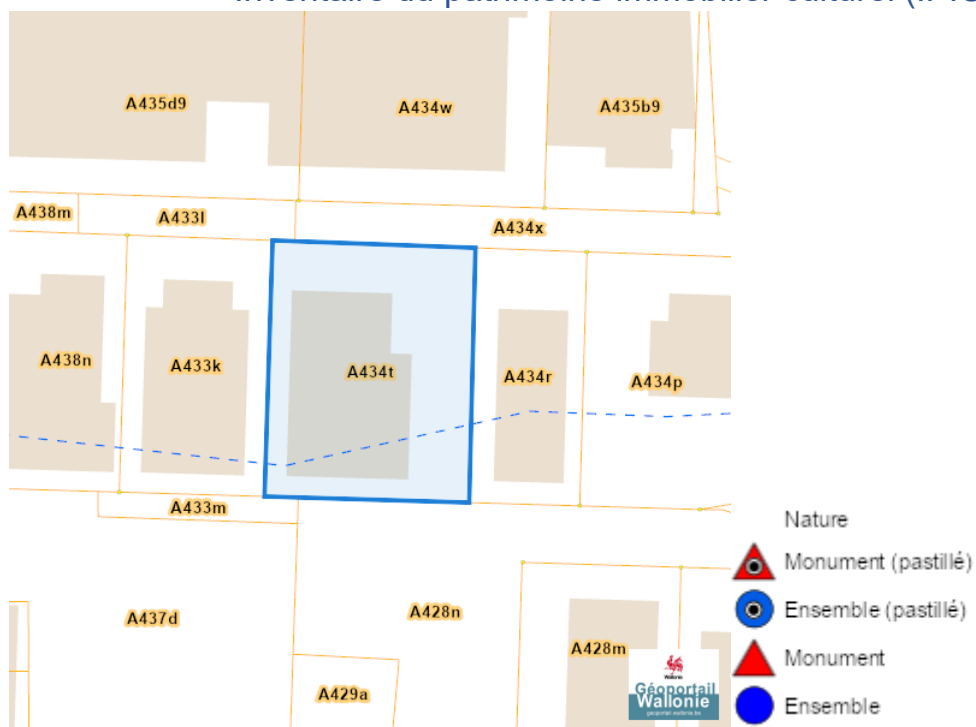
Dossier: 25-008882/001

Rue Des Journaliers 5, 7822 Ghislenghien

Carte archéologique



Inventaire du patrimoine immobilier culturel (IPIC)



Dossier: 25-008882/001

Cartes historiques

Atlas des voiries vicinales



Dossier: 25-008882/001

Autres cartes

Réseau routier régional et bornes associées

