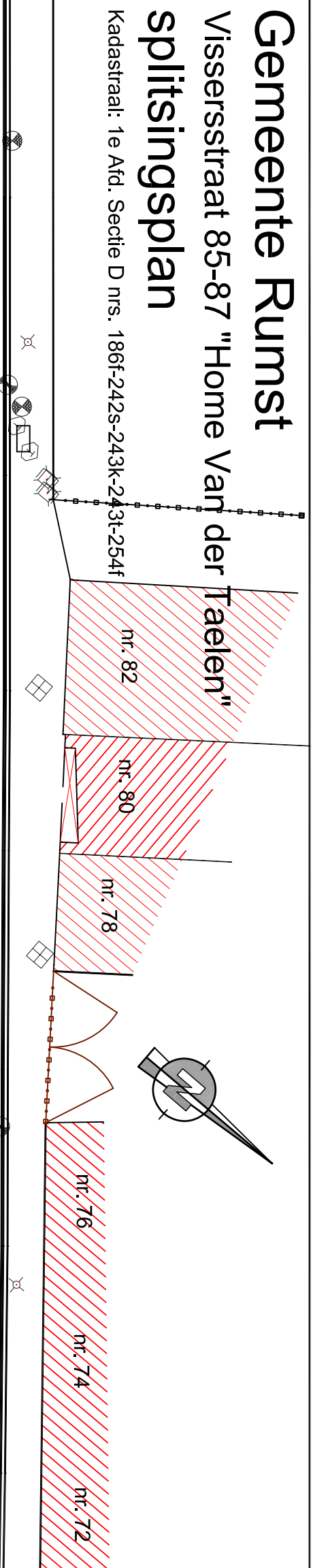


Gemeente Rumst

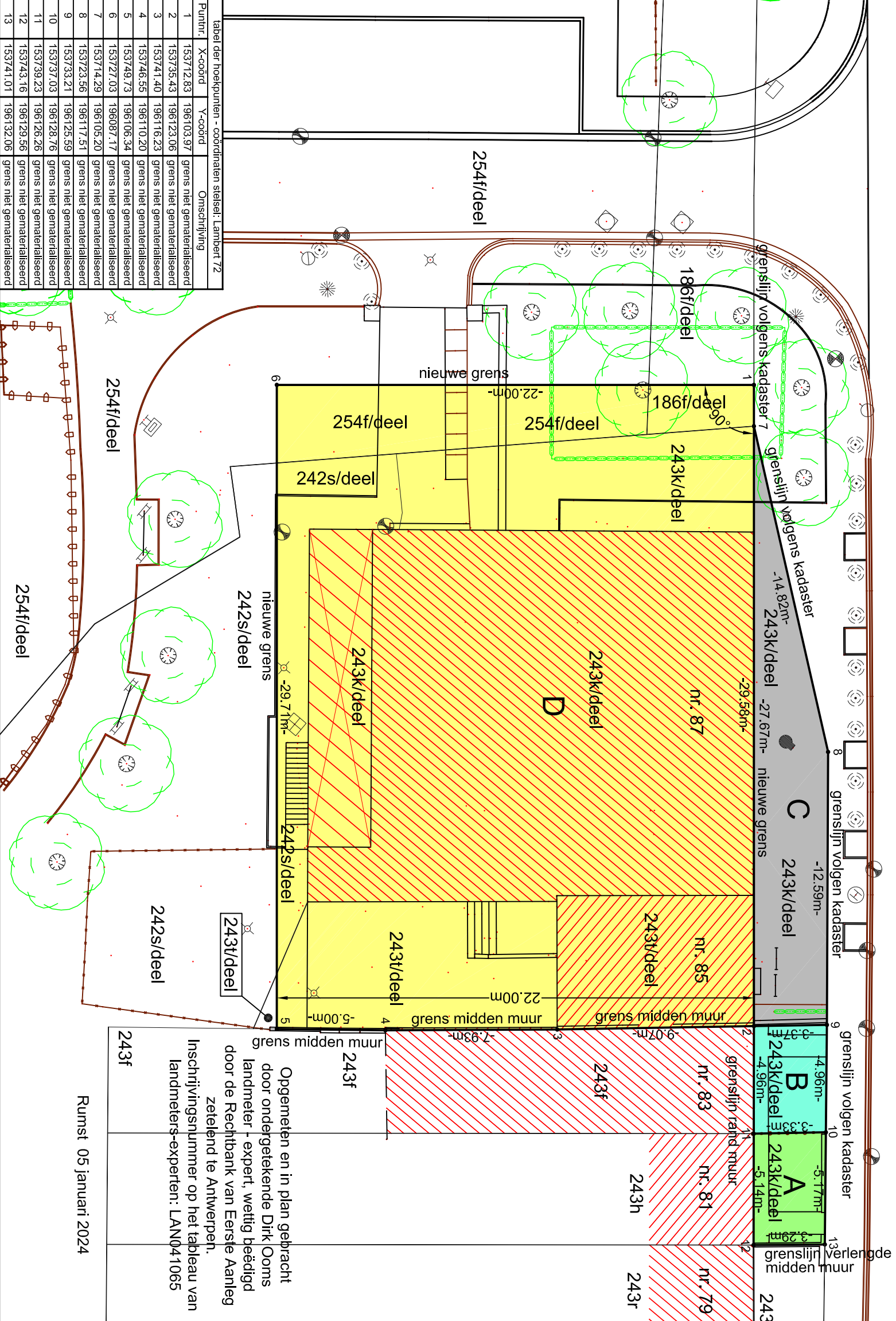
Visserstraat 85-87 "Home Van der Taelen"

plitsingsplan

Kadastraal: 1e Afd. Sectie D nrs. 186f-242s-243k-243t-254f



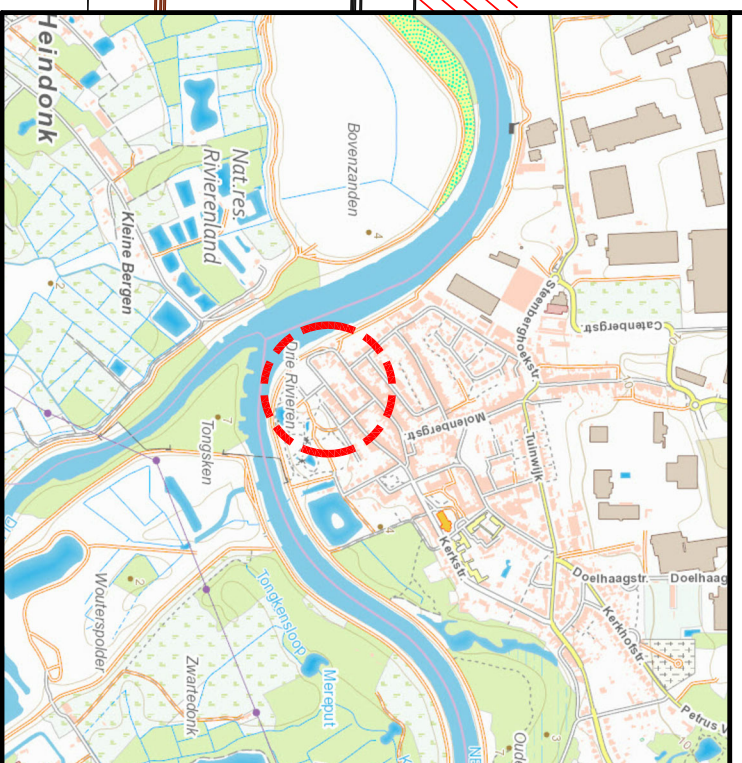
Visserstraat



Opgemeten en in plan gebracht door ondergetekende Dirk Ooms landmeter - expert, wetig beëdigd door de Rechtbank van Eerste Aanleg zetelend te Antwerpen.
 Inschrijvingsnummer op het tableau van landmeters-experten: LAN041065
 243f

Rumst 05 januari 2024

Ligingsplan



Oppervlaktes volgens meting:
 Lot A: 17.05m²
 Lot B: 16.60m²
 Lot C: 67.48m²
 Lot D: 653.63m²

Wijziging	Omschrijving	Datum	Get.	Akk.

Landmeetkundig bureau OOMS bv

Veerstraat 80
 B-2840 RUMST
 België

Tel: +32 (0)3 293.04.61
 Gsm: +32 (0) 473 73.00.16
 E-mail: info@meetpunt.be
 website: www.meetpunt.be

BTW BE 0 457.877.513

Dossier: M23.2217
 Plannummer: 02.0
 Datum: 05-01-2024

Formaat: A3
 Status: splitsingsplan