

# DC à la carte



---

*Rue du Grand Brou 32, 1320 Tourinnes-la-Grosse*  
*25103E0495/00W000*

---

[Lieu](#)  
[Environs](#)  
[Cadastre](#)  
[Plan régional](#)  
[Amenagement du territoire](#)  
[Sol et sous-sol](#)  
[Eau](#)  
[Nature](#)  
[Droit de préemption](#)  
[Patrimoine immobilier](#)  
[Cartes historiques](#)  
[Autres cartes](#)

Dossier: 23-00-0353/001

---

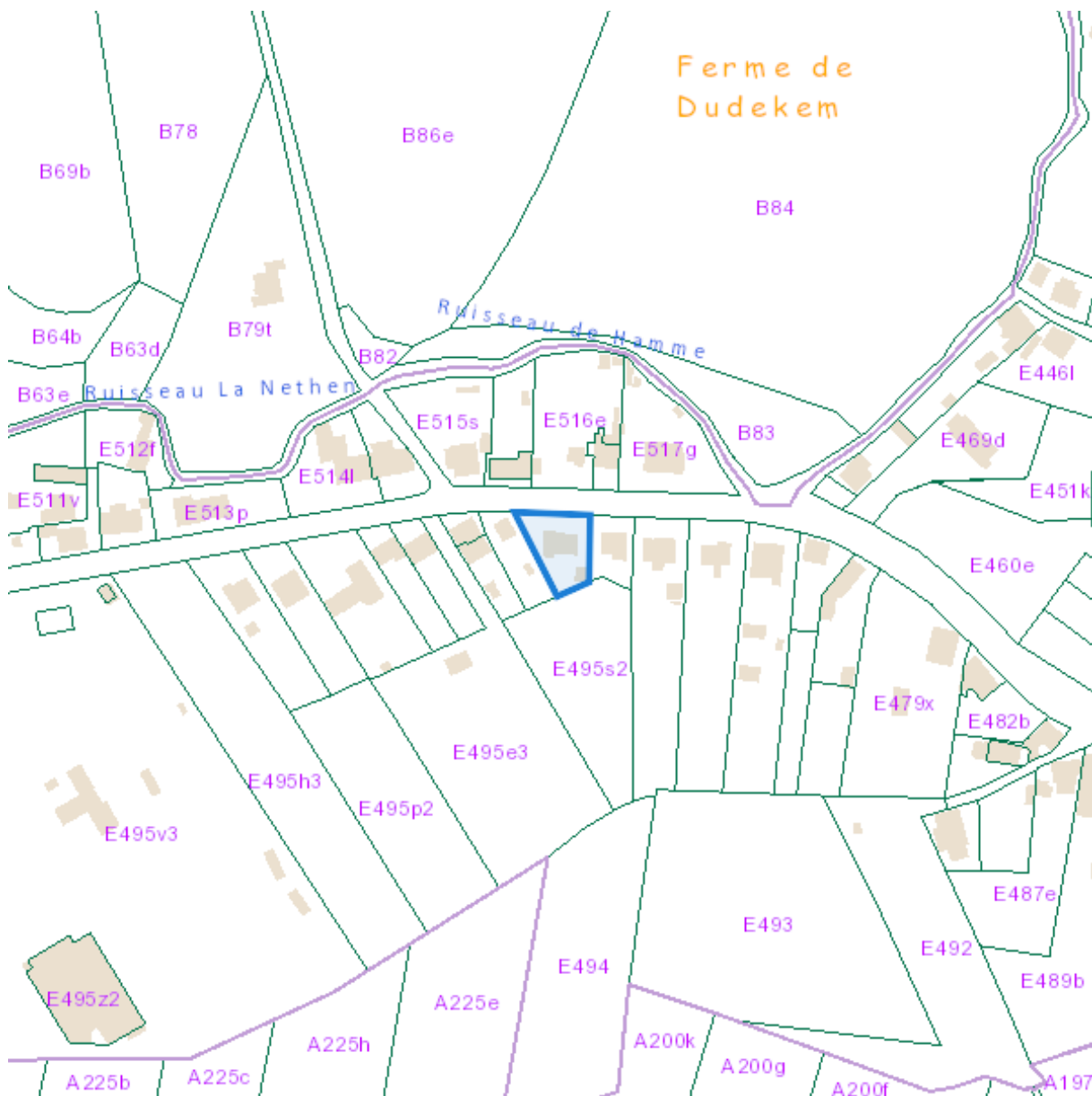
*Lieu*

---



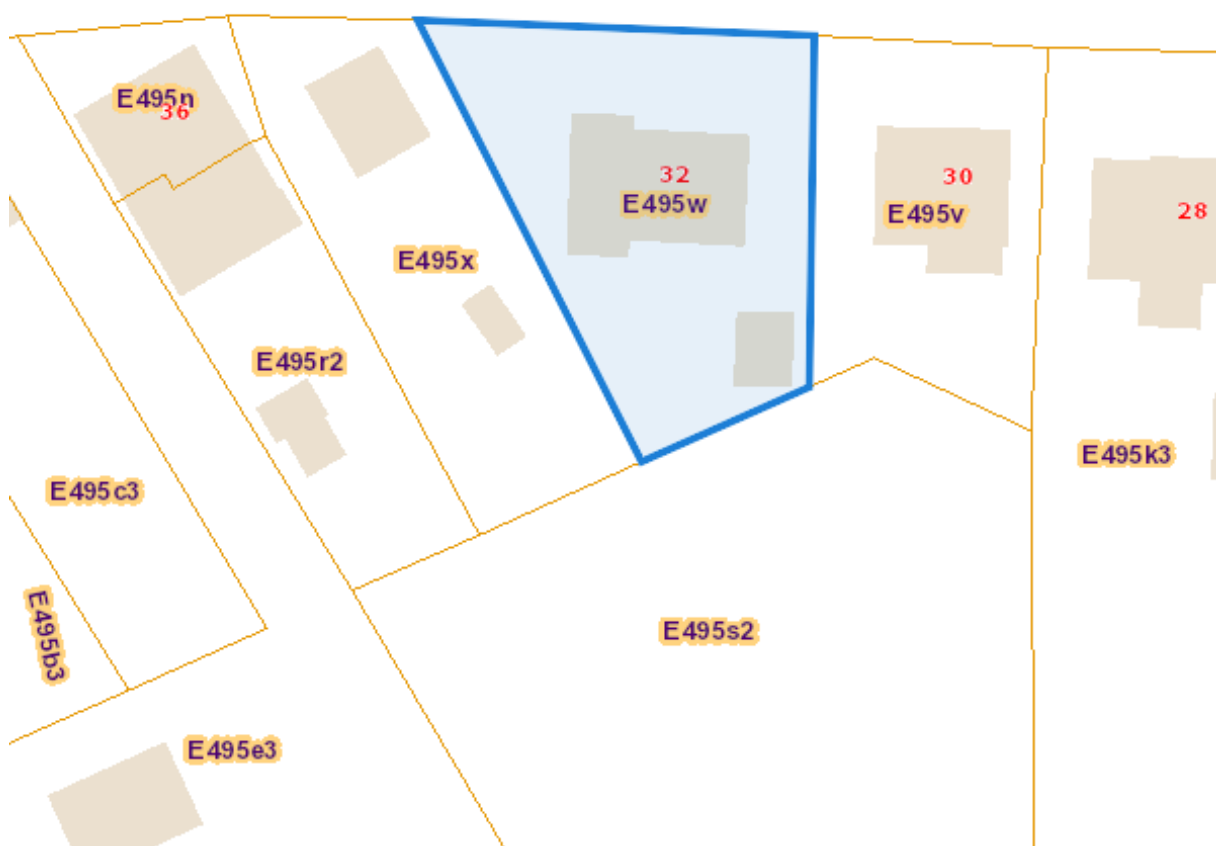
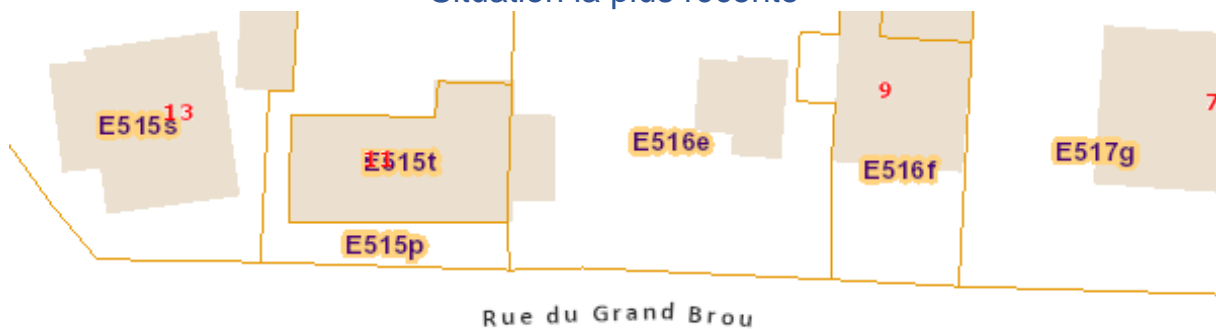
Dossier: 23-00-0353/001

Environs



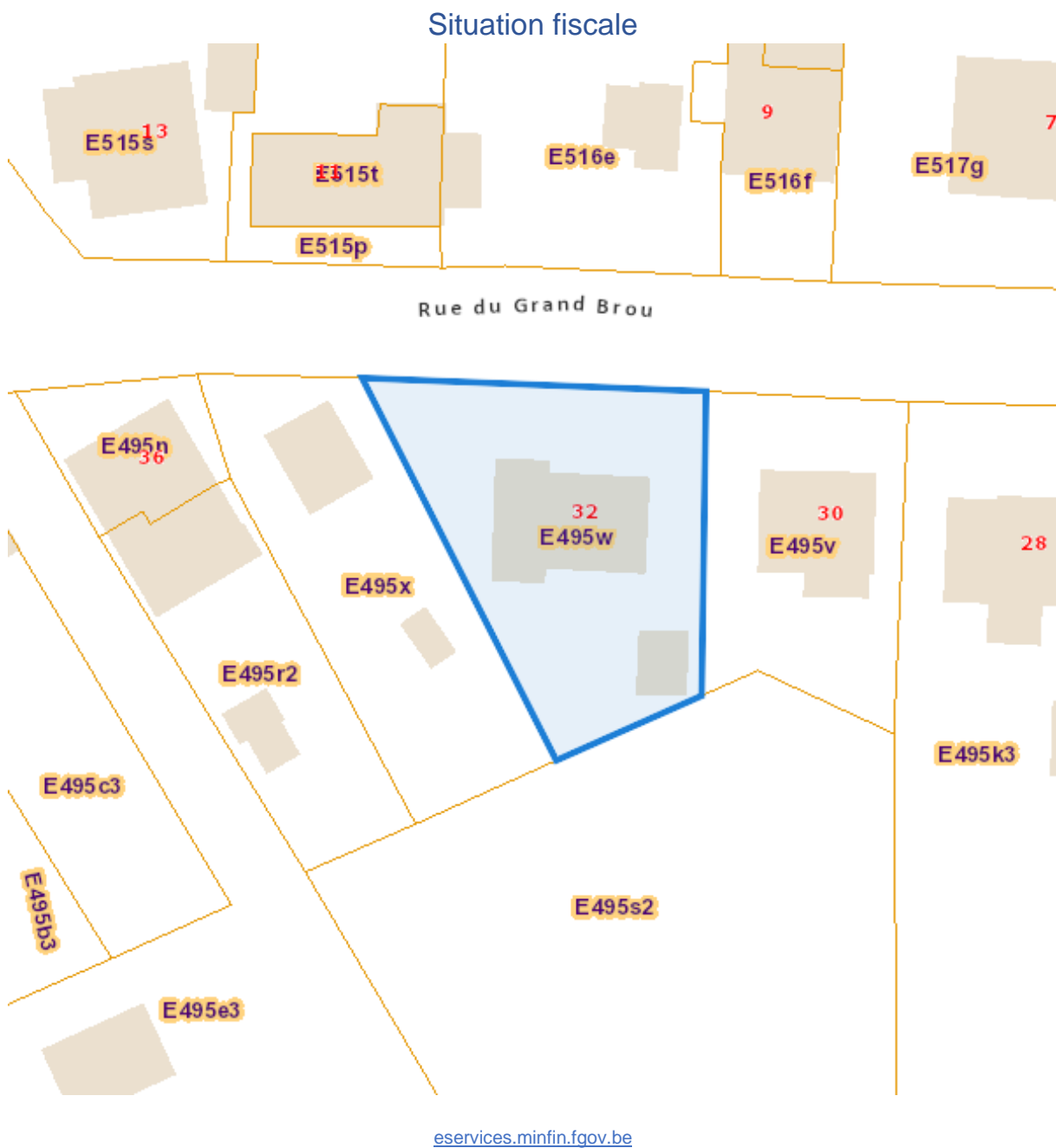
Cadastre

Situation la plus récente



[eservices.minfin.fgov.be](https://eservices.minfin.fgov.be)

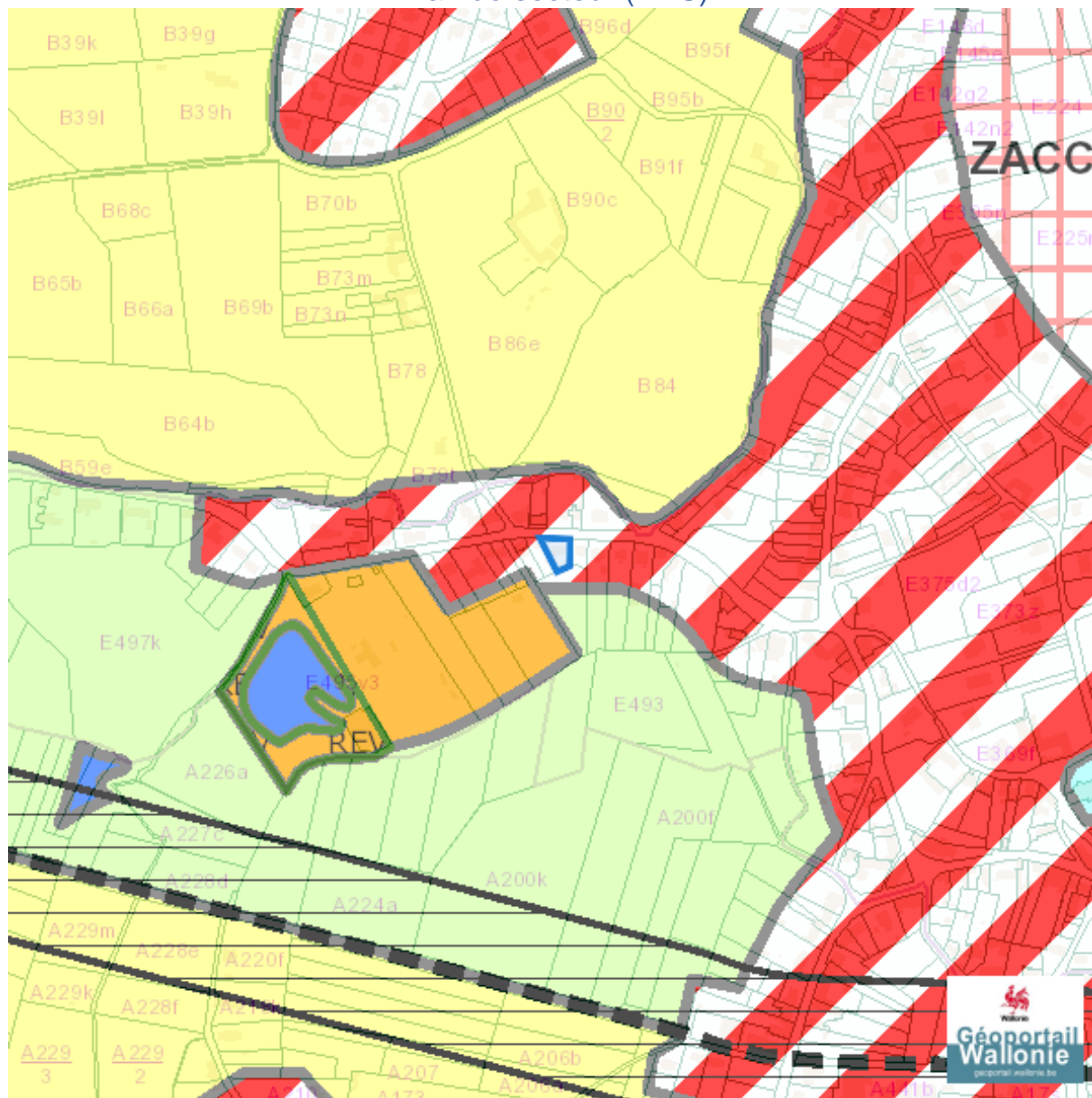
Rue du Grand Brou 32, 1320 Tourinnes-la-Grosse
































Dossier: 23-00-0353/001

Plan régional

Plan de secteur (PDS)

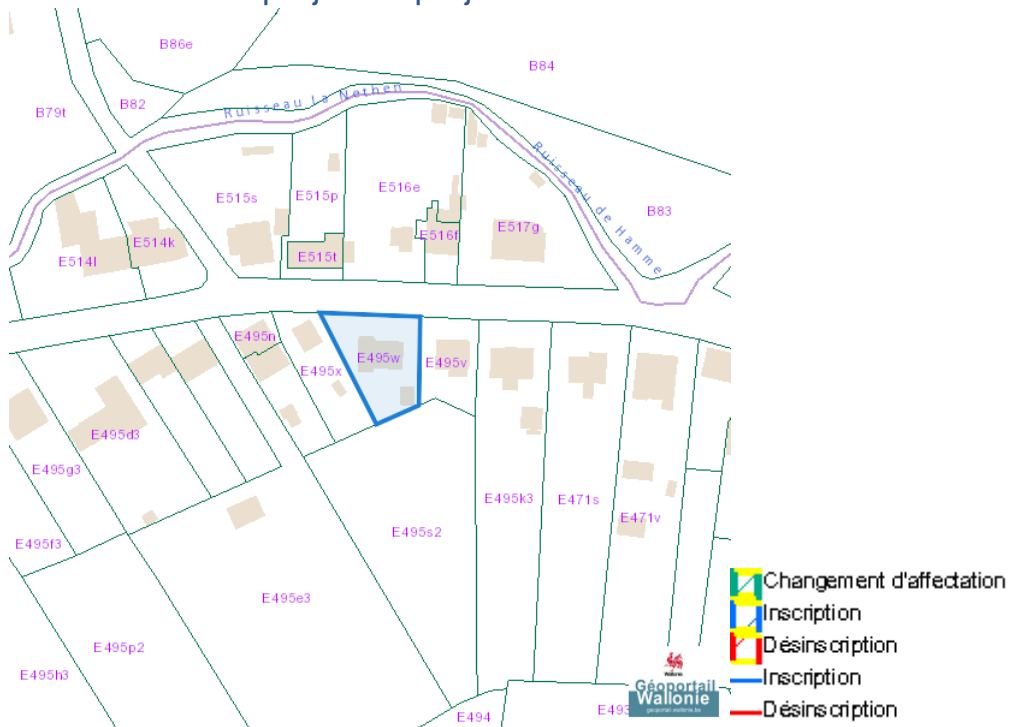


Rue du Grand Brou 32, 1320 Tourinnes-la-Grosse

-  Habitat
-  Habitat à caractère rural
-  Habitat vert
-  Services publics et équipements communautaires
-  Centre d'enfouissement technique
-  Centre d'enfouissement technique désaffecté
-  Loisirs
-  Servitude particulière
-  Activité économique mixte
-  Activité économique industrielle
-  Activité économique spécifique Agro-Economique
-  Activité économique spécifique Grande Distribution
-  Activité économique spécifique Risque majeur
-  Dépendances d'extraction
-  Extraction à destination agricole
-  Extraction à destination forestière
-  Extraction à destination espaces verts
-  Extraction à destination zone naturelle
-  Aménagement communal concerté
-  Aménagement communal concerté à caractère économique
-  Enjeu communal
-  Enjeu régional
-  Agricole
-  Forestière
-  Espaces verts
-  Naturelle
-  Parc
-  Eau
-  Non affectée ("zone blanche")

Dossier: 23-00-0353/001

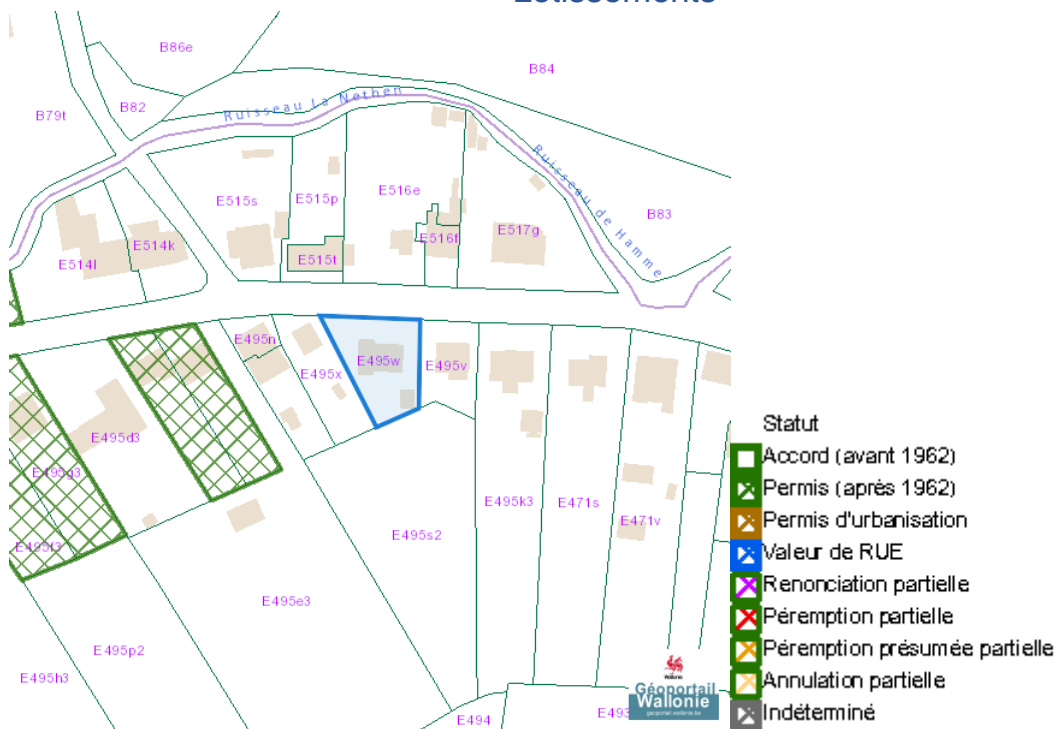
### Avant-projets et projets de modification du Plan du Secteur





Aménagement du territoire

Lotissements



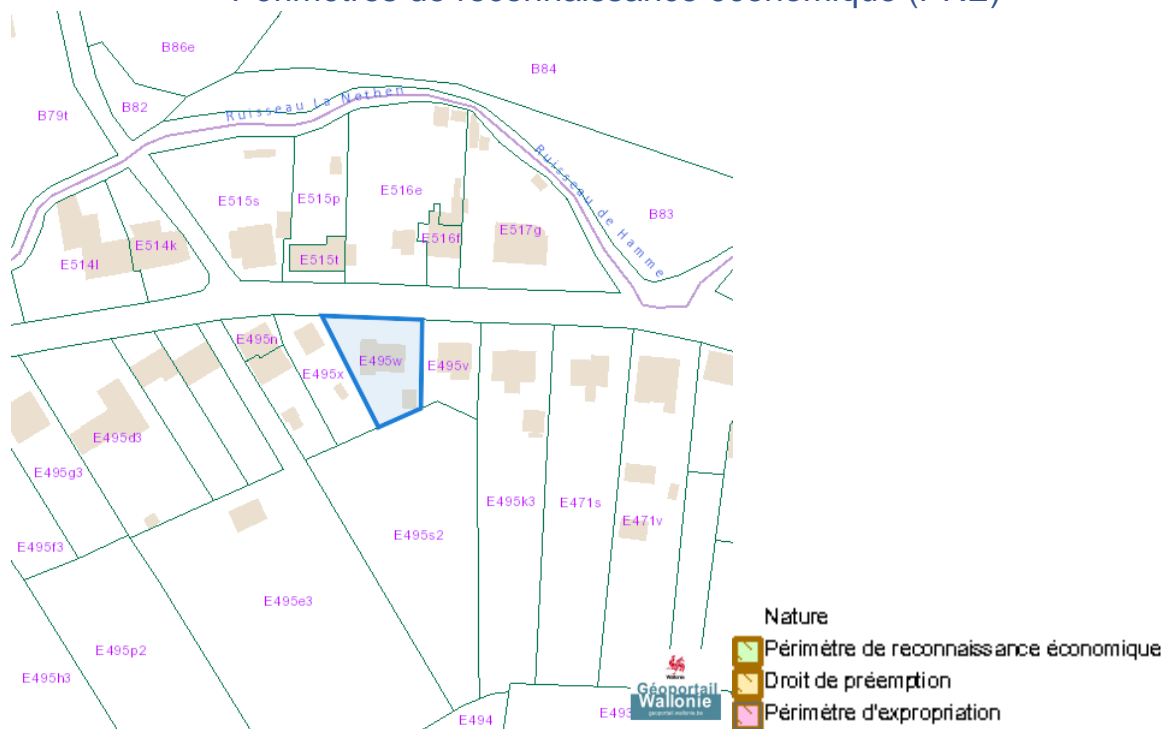
Plan Habitat Permanent



### Périmètres de remembrement urbain (PRU)

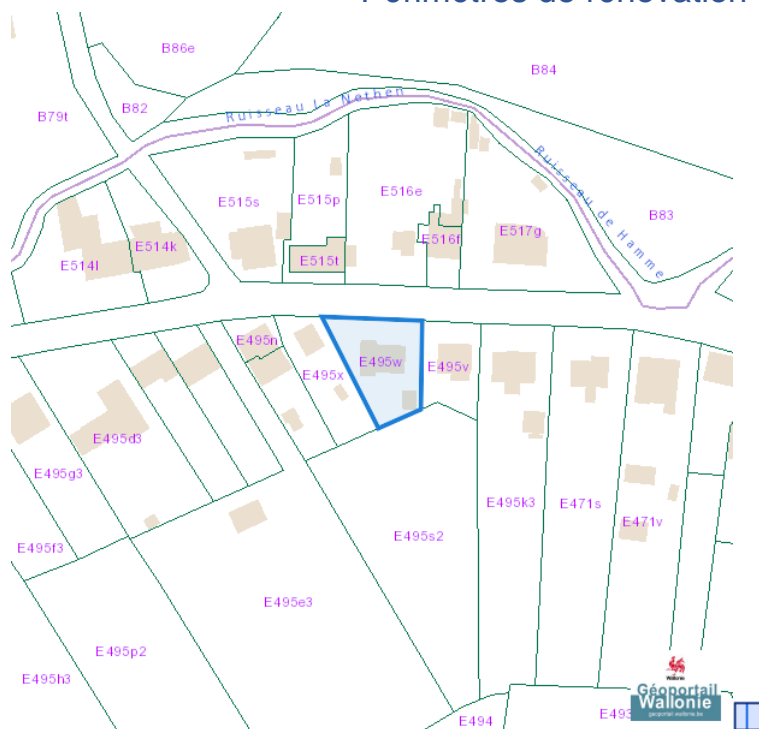


### Périmètres de reconnaissance économique (PRE)

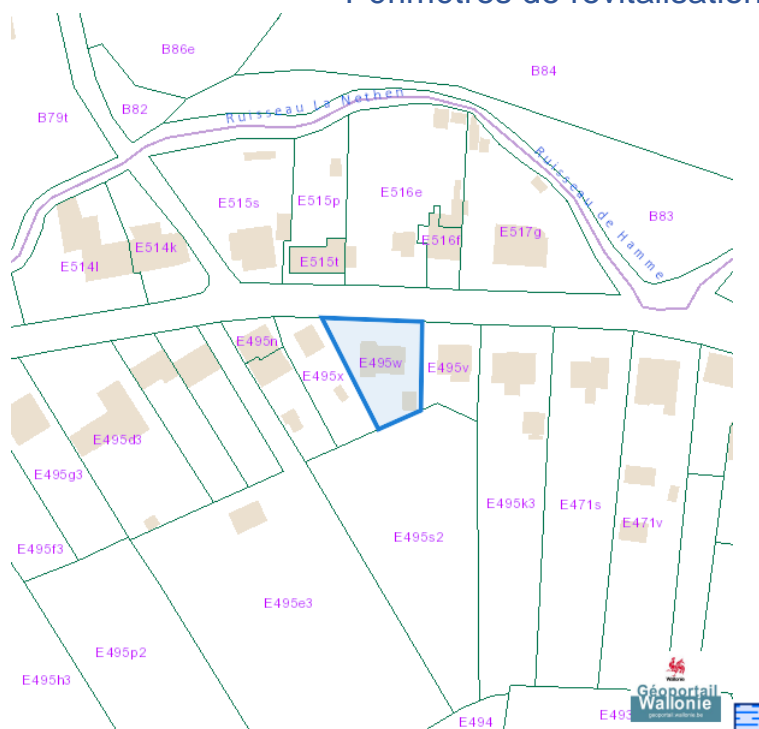


Rue du Grand Brou 32, 1320 Tourinnes-la-Grosse

### Périmètres de rénovation urbaine



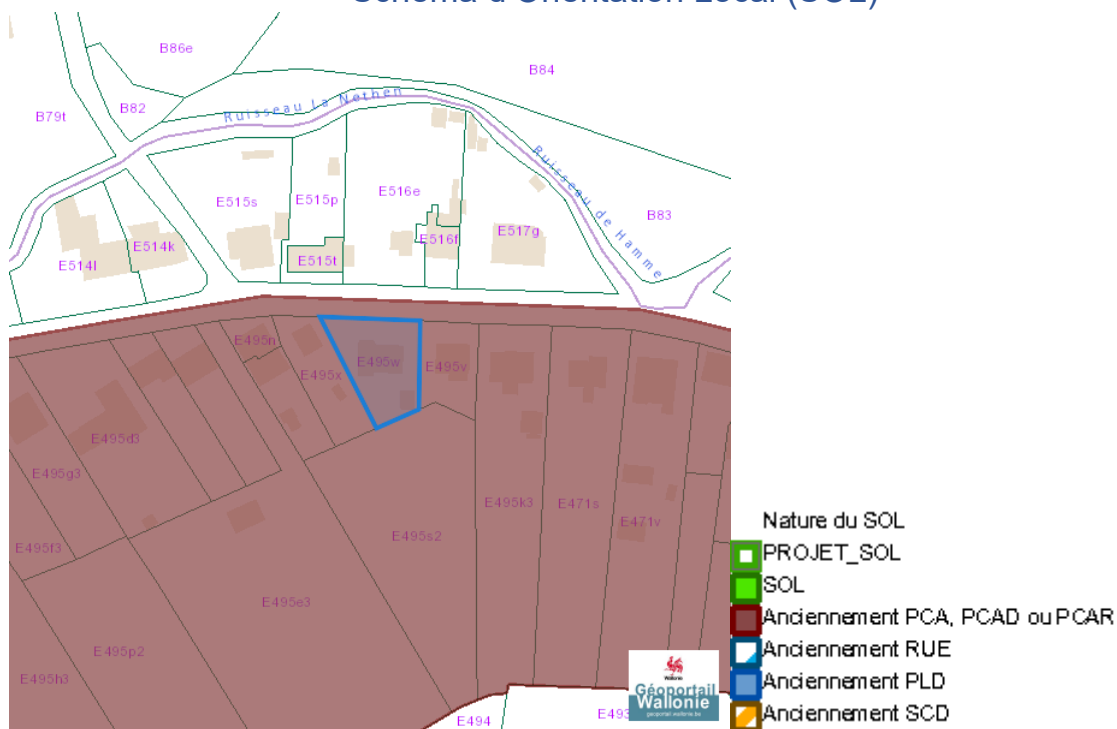
### Périmètres de revitalisation urbaine



Dossier: 23-00-0353/001

Rue du Grand Brou 32, 1320 Tourinnes-la-Grosse

### Schéma d'Orientation Local (SOL)



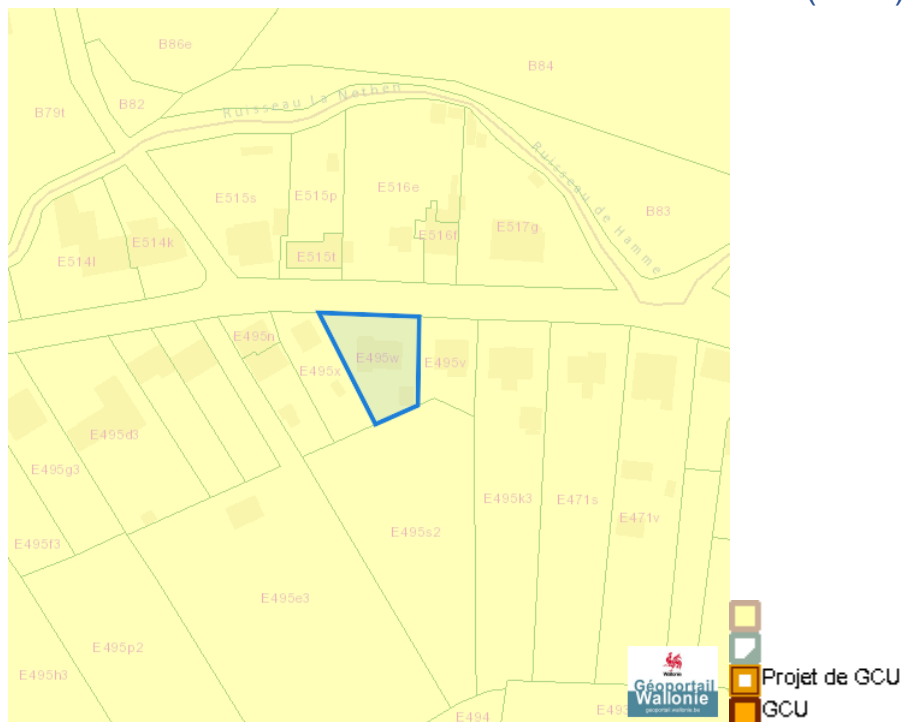
### Schéma de Développement Communal (SDC)



Dossier: 23-00-0353/001

Rue du Grand Brou 32, 1320 Tourinnes-la-Grosse

### Guide Communal d'Urbanisme (GCU)

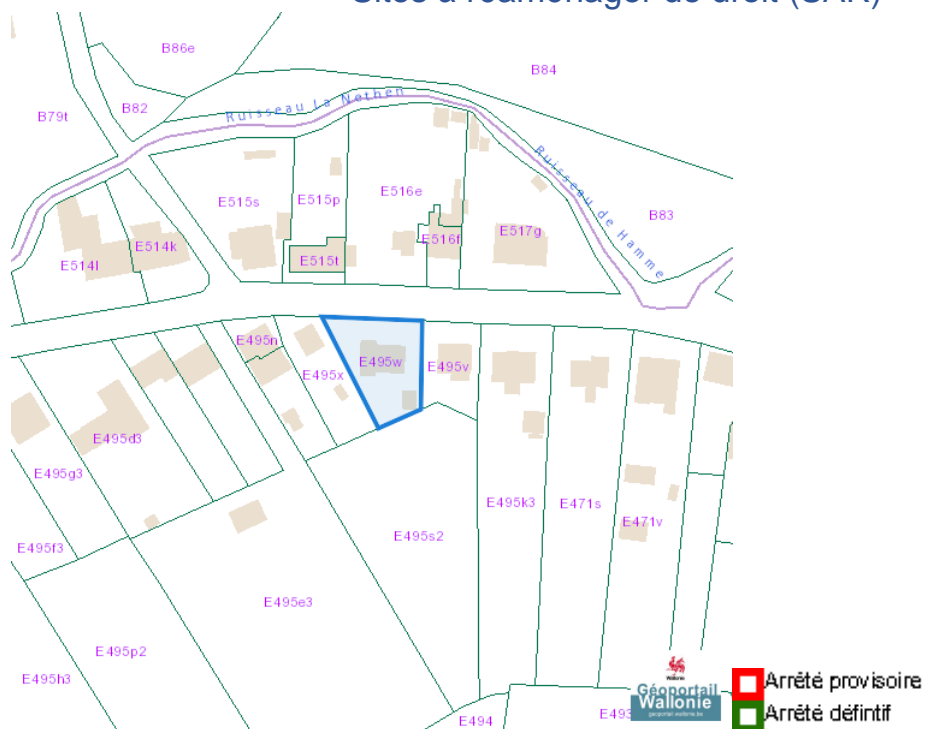


### Guide Régional d'Urbanisme (GRU)

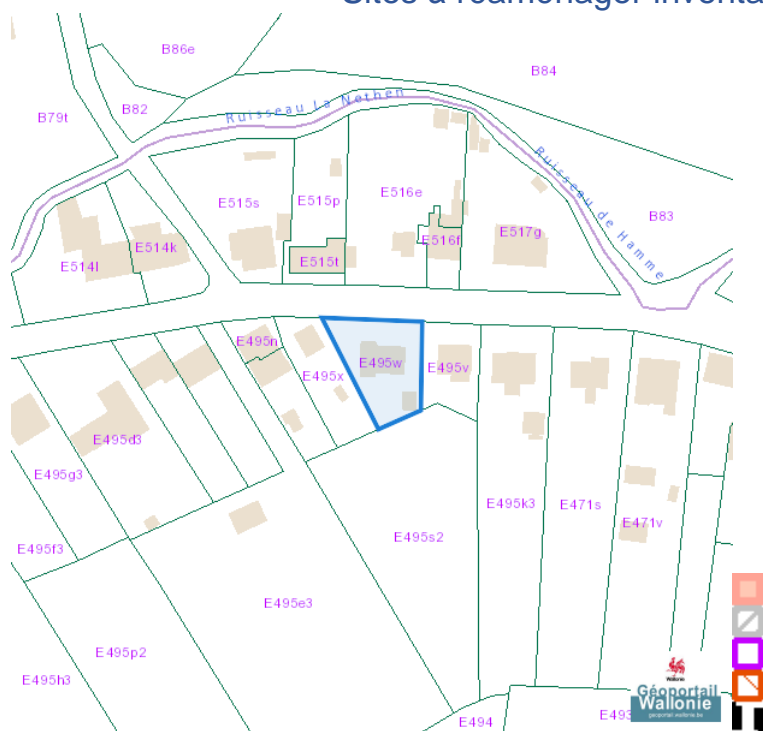


Dossier: 23-00-0353/001

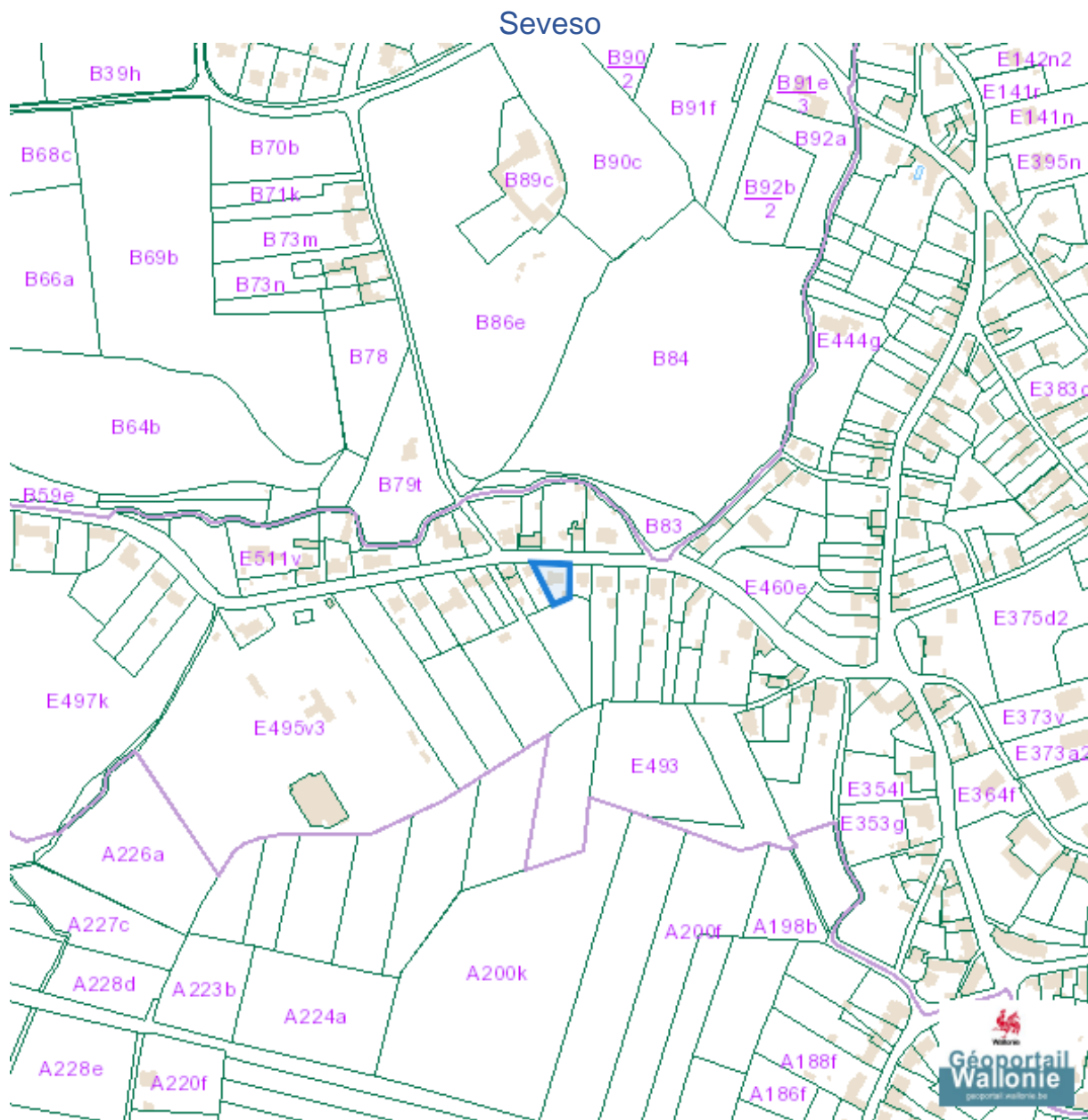
### Sites à réaménager de droit (SAR)












### Sites à réaménager inventaire (ISA)



Rue du Grand Brou 32, 1320 Tourinnes-la-Grosse



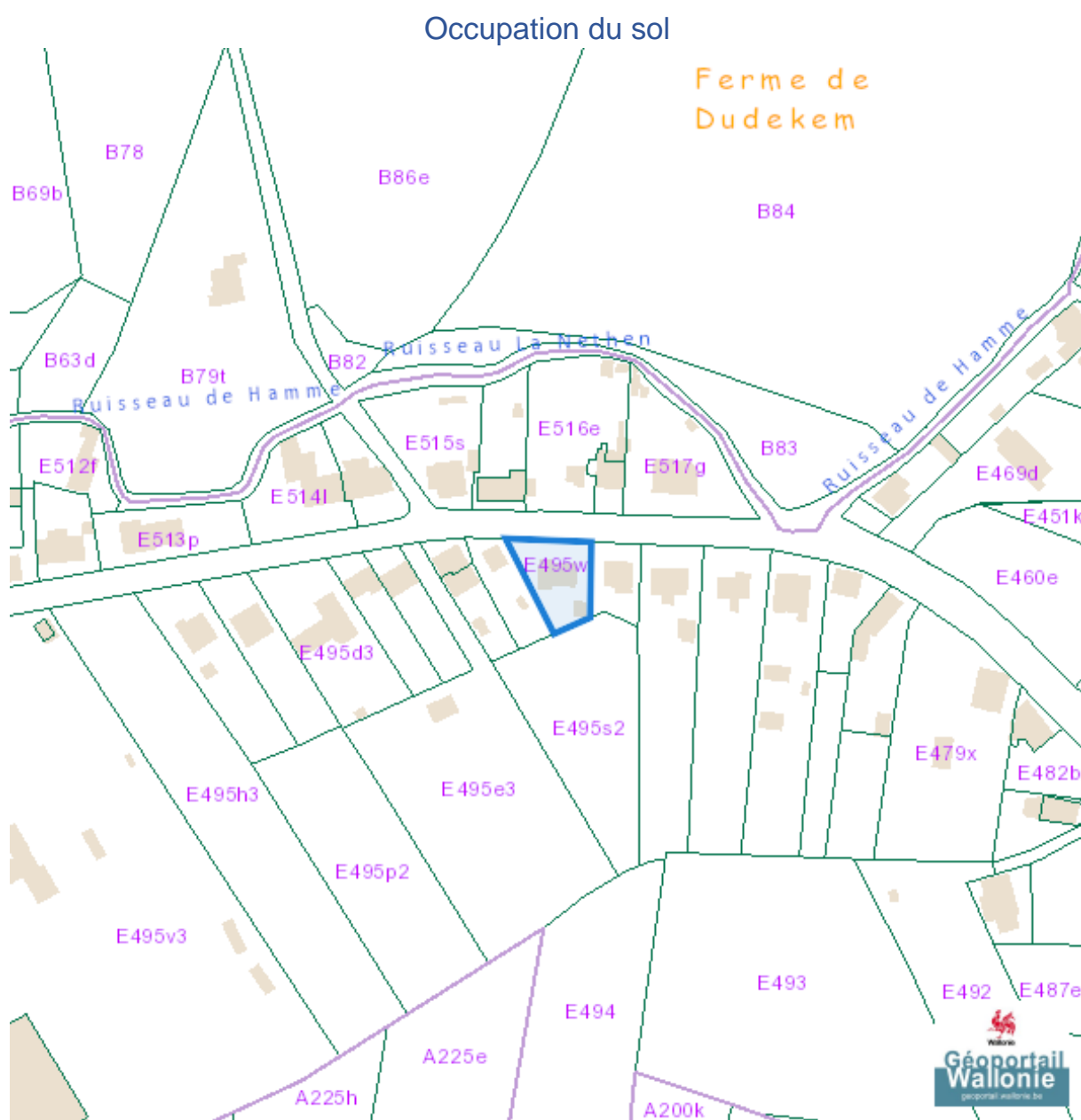
-  Zone vulnérable basées sur un risque de probabilité d'effets dangereux supérieure à E-5 et sur une distance de 100m autour du site SEVESO
-  Zone vulnérable basées sur un risque de probabilité d'effets dangereux comprise entre E-5 et E-6 et sur une distance de 200m autour du site SEVESO
-  Zone vulnérable basées sur une courbe provisoire de risque et sur une distance de 200m autour du site SEVESO
-  Seuil SEVESO
-  Petits seuils SEVESO
-  Grands seuils SEVESO
-  Seuil SEVESO
-  Petits seuils SEVESO
-  Grands seuils SEVESO

Dossier: 23-00-0353/001

---

*Sol et sous-sol*

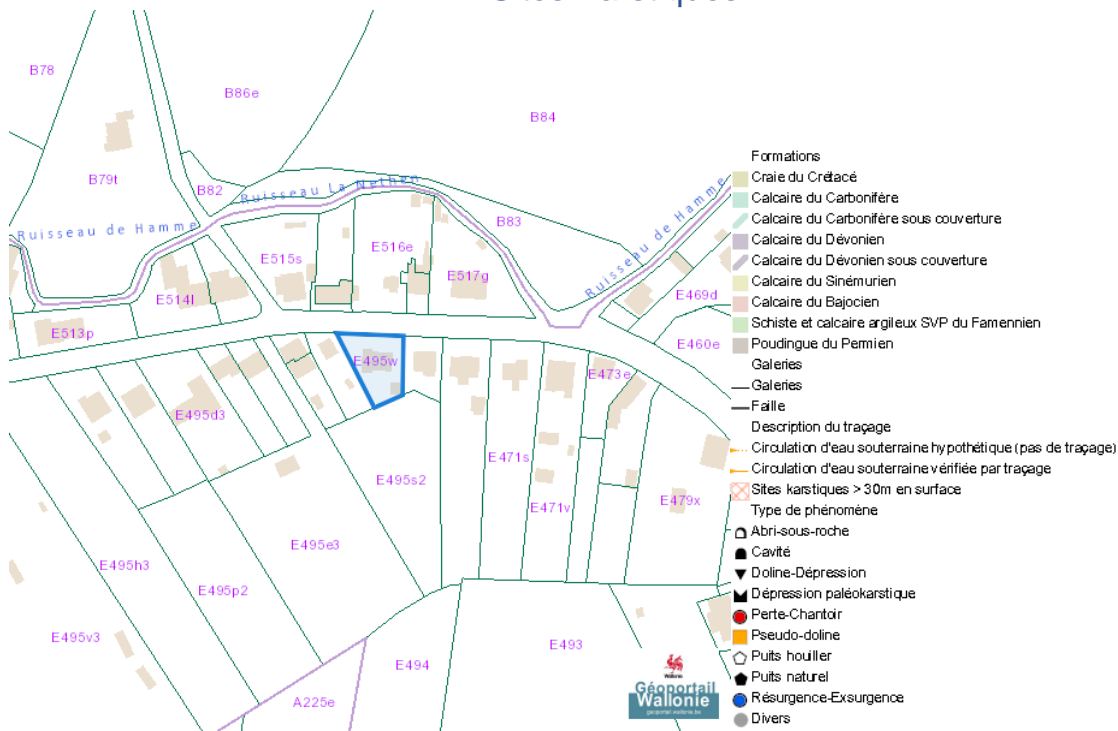

---



Dossier: 23-00-0353/001



### Sites Karstiques



### Zones de consultation de la DRIGM

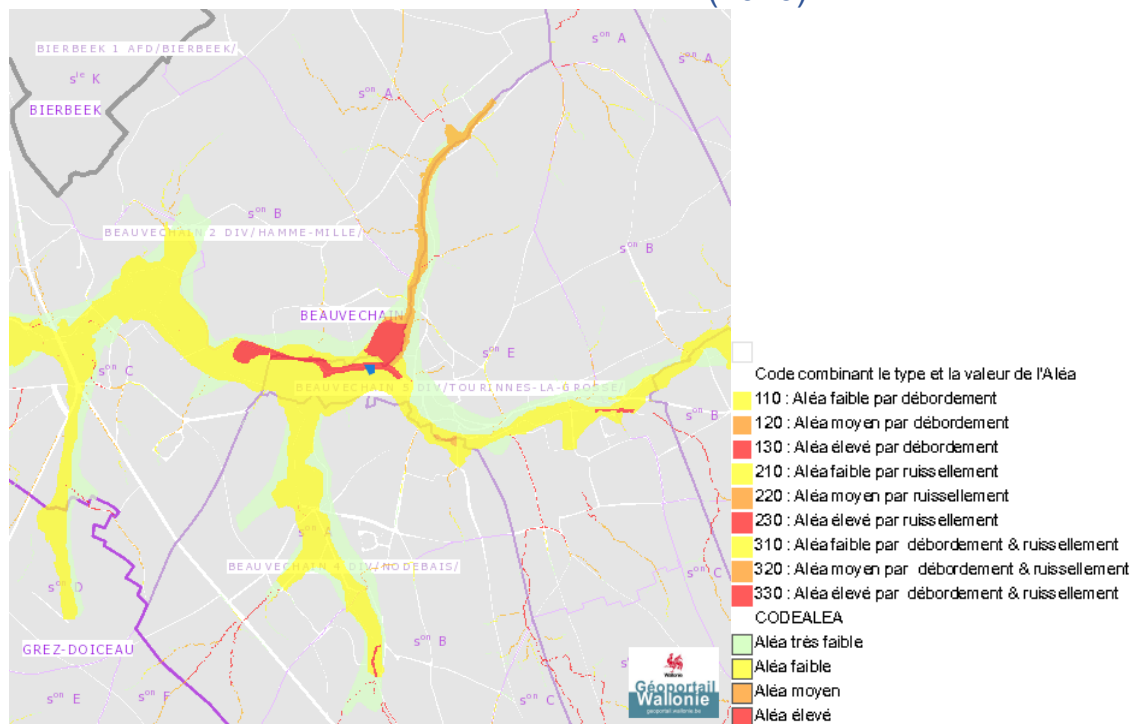


### Etat des sols (BDES)

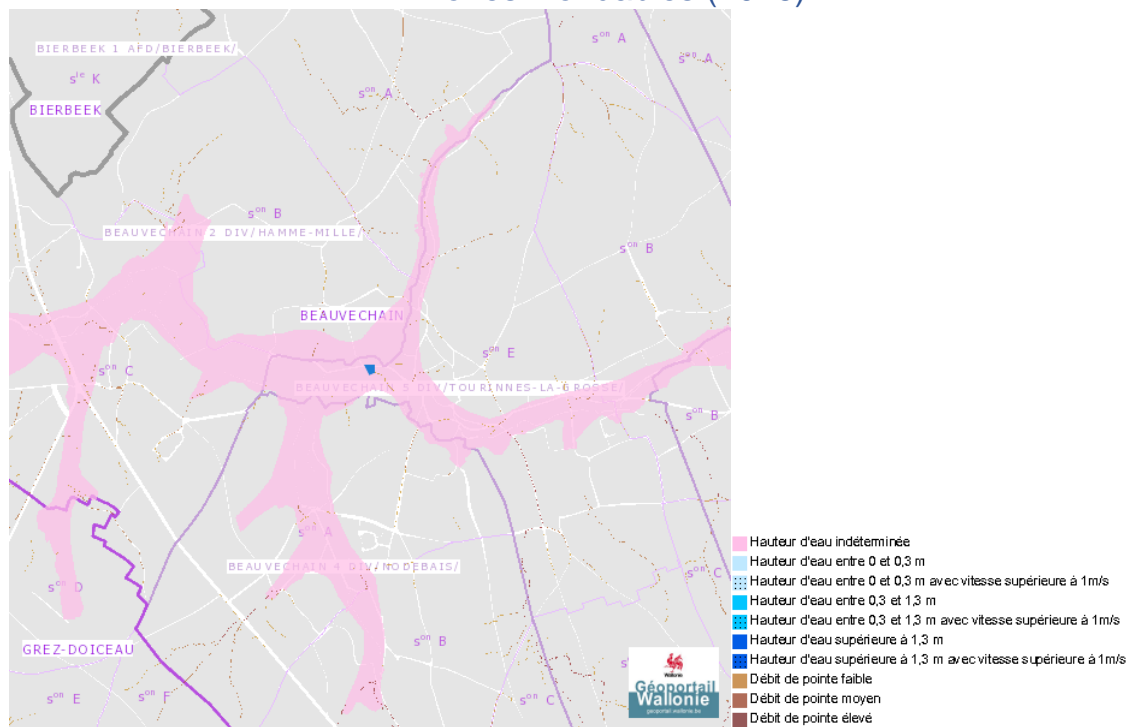


Eau

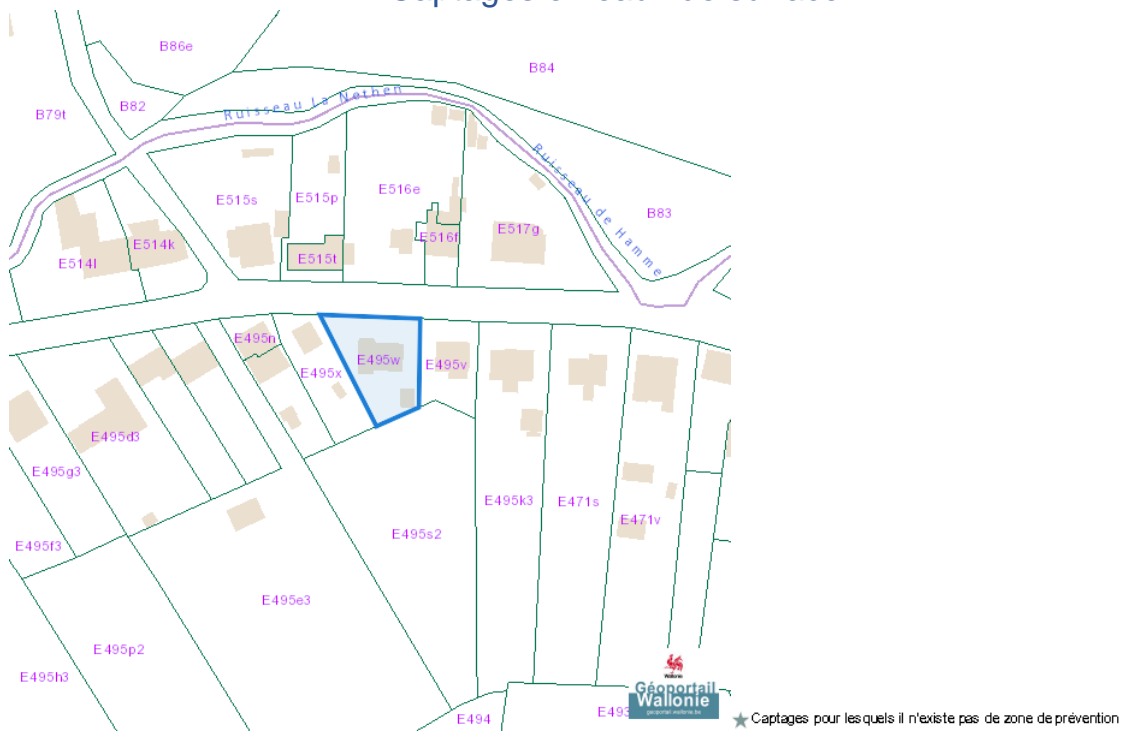
Aléa d'inondation (2016)



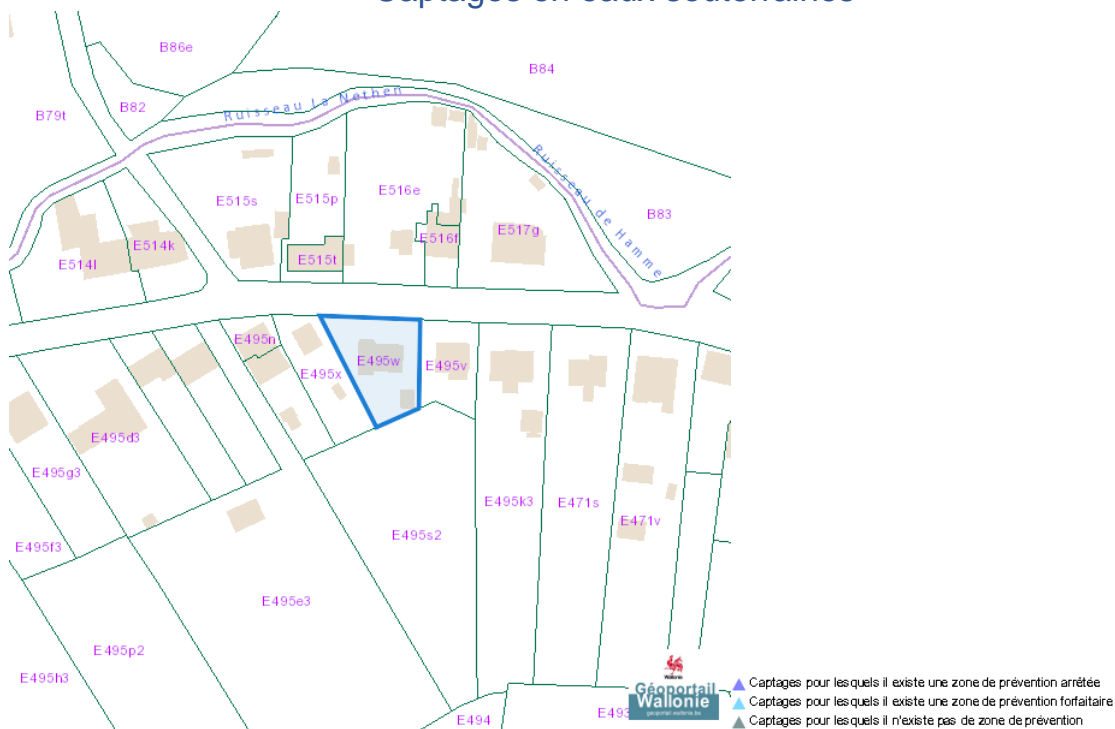
Zones inondables (2016)



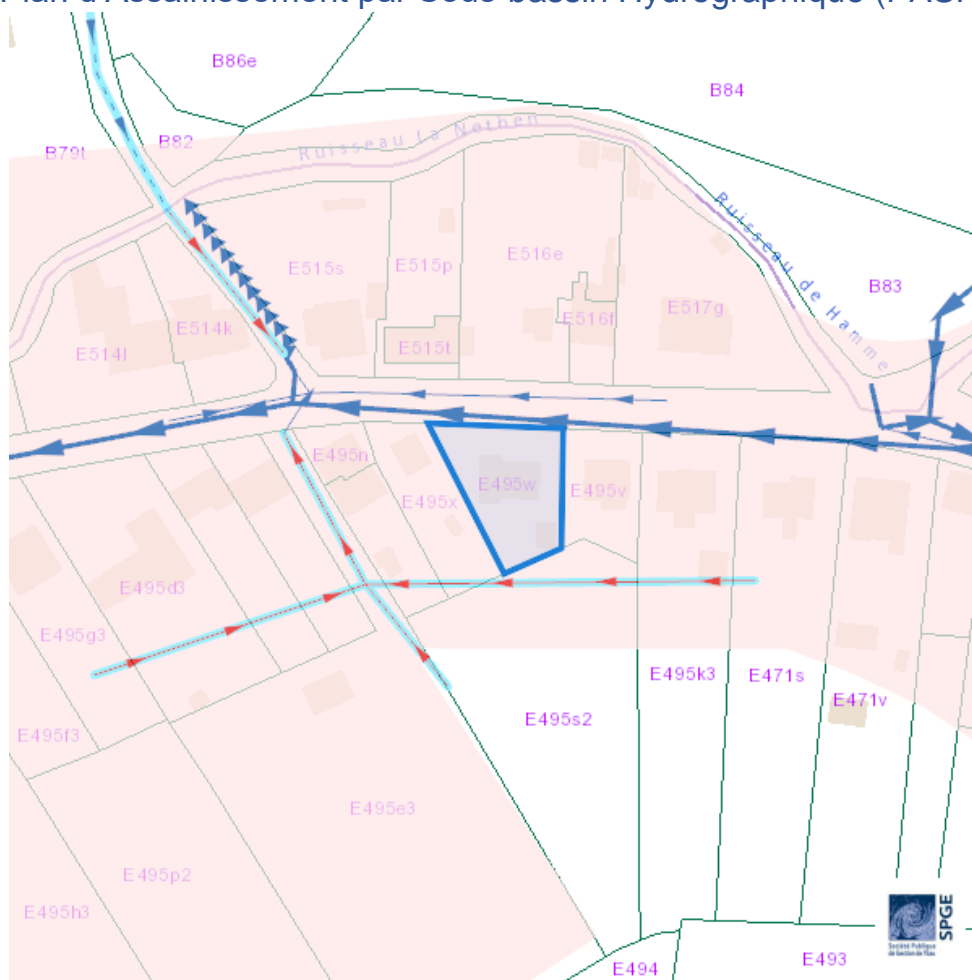
### Captages en eaux de surface







### Captages en eaux souterraines



### Plan d'Assainissement par Sous-bassin Hydrographique (PASH)



## Rue du Grand Brou 32, 1320 Tourinnes-la-Grosse

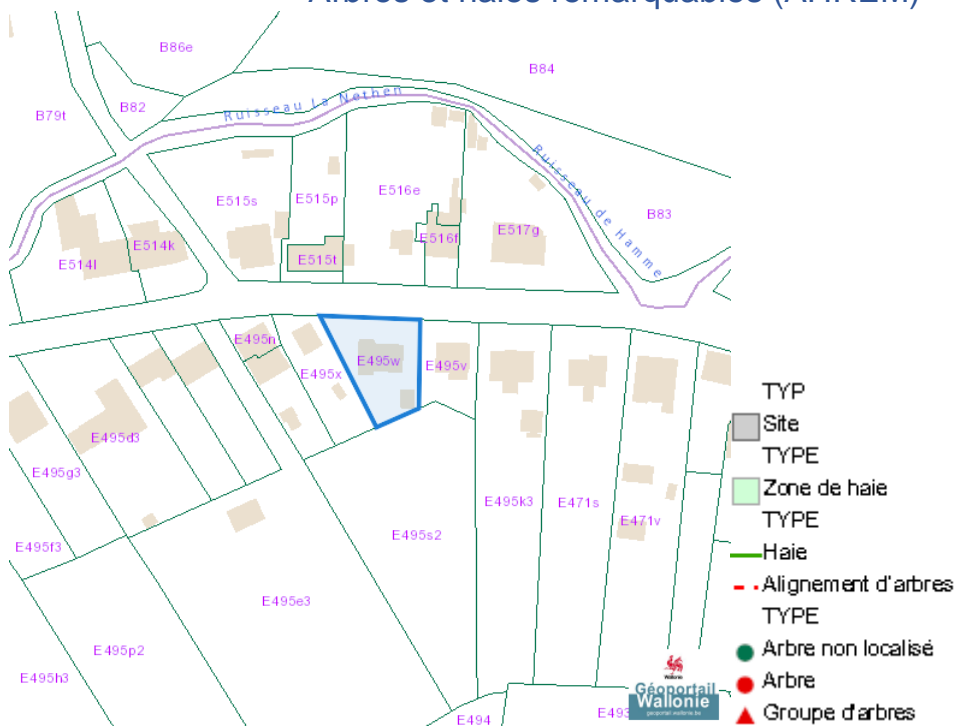
- Assainissement collectif
  -  Collectif
  -  Collectif hors zone urbanisable
- Assainissement autonome
  -  Autonome
- Assainissement transitoire
  -  Transitoire
- Collecteurs gravitaires
  -  Collecteur gravitaire - Existant (localisation vérifiée)
  -  Collecteur gravitaire - Existant (schématique, localisation à vérifier)
  -  Collecteur gravitaire - En construction
  -  Collecteur gravitaire - A l'étude
- Collecteurs sous pression
  -  Collecteur sous-pression - Existant (localisation vérifiée)
  -  Collecteur sous-pression - Existant (schématique, localisation à vérifier)
  -  Collecteur sous-pression - En construction
  -  Collecteur sous-pression - A l'étude
- Type de système
  -  Strictement eaux usées
  -  Strictement eaux claires
- Unitaire (eaux usées et claires)
  - Egout gravitaire
    -  Egout gravitaire - Existant (localisation vérifiée)
    -  Egout gravitaire - Existant (schématique, localisation à vérifier)
    -  Egout gravitaire - En construction
    -  Egout gravitaire - A l'étude
    -  Egout gravitaire - Existence à vérifier auprès de la commune
  - Egout sous pression
    -  Egout sous pression - Existant (localisation vérifiée)
    -  Egout sous pression - Existant (schématique, localisation à vérifier)
    -  Egout sous pression - En construction
    -  Egout sous pression - A l'étude
    -  Egout sous pression - Existence à vérifier auprès de la commune
- Pompage
  -  Existant
  -  En construction
  -  A l'étude
- Publiques
  -  Existant
  -  En construction
  -  A l'étude
  -  A déclasser
  -  Hors Wallonie

Dossier: 23-00-0353/001

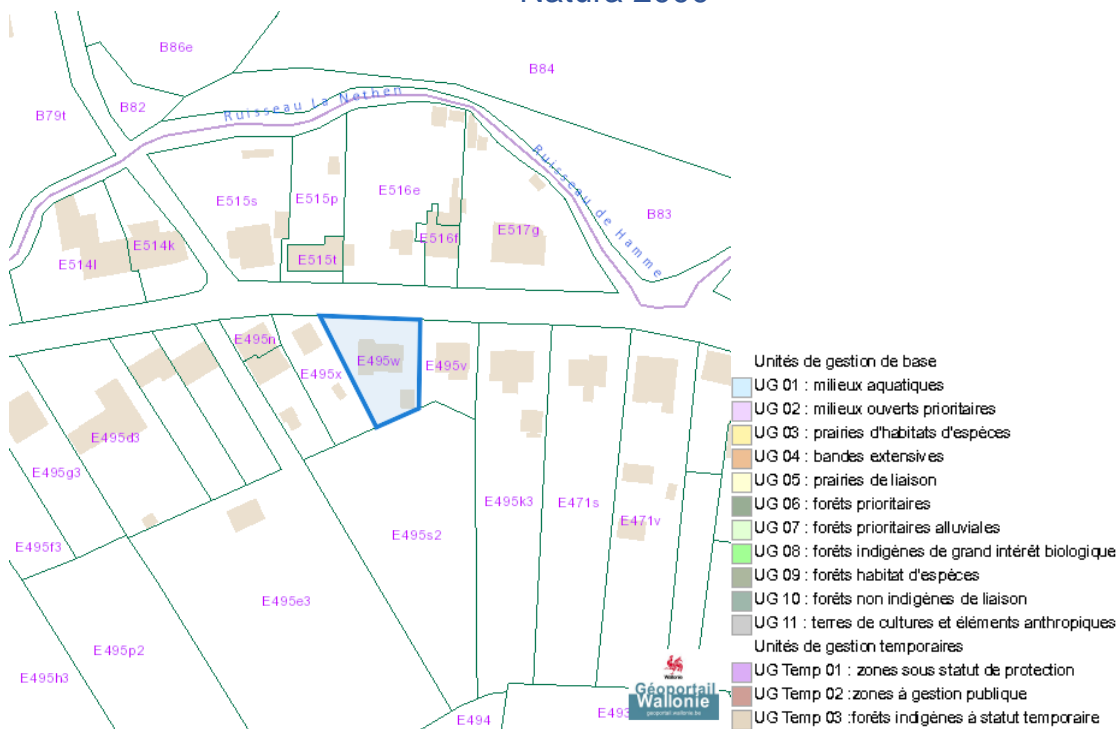


Nature

Arbres et haies remarquables (AHREM)

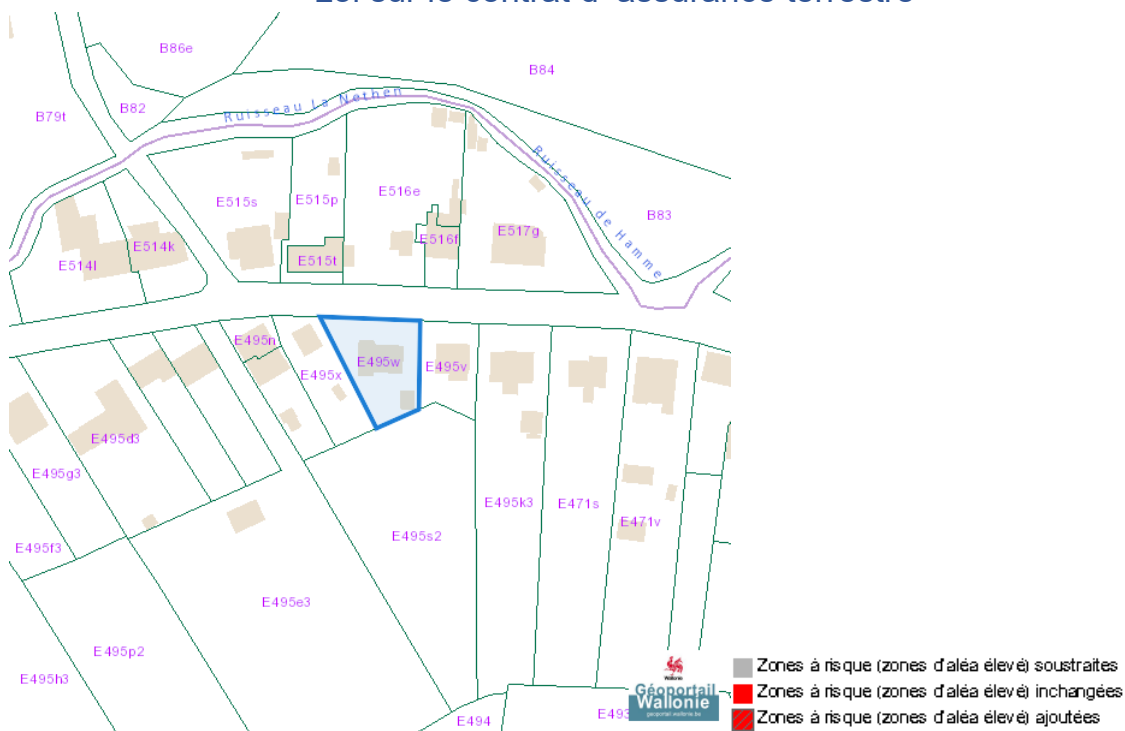


Natura 2000

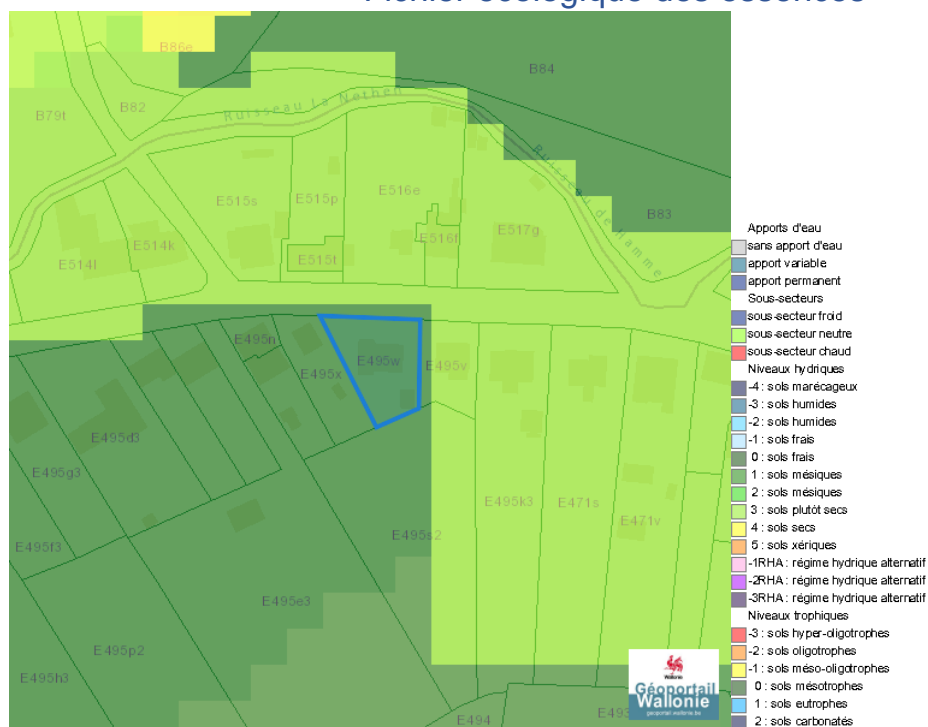




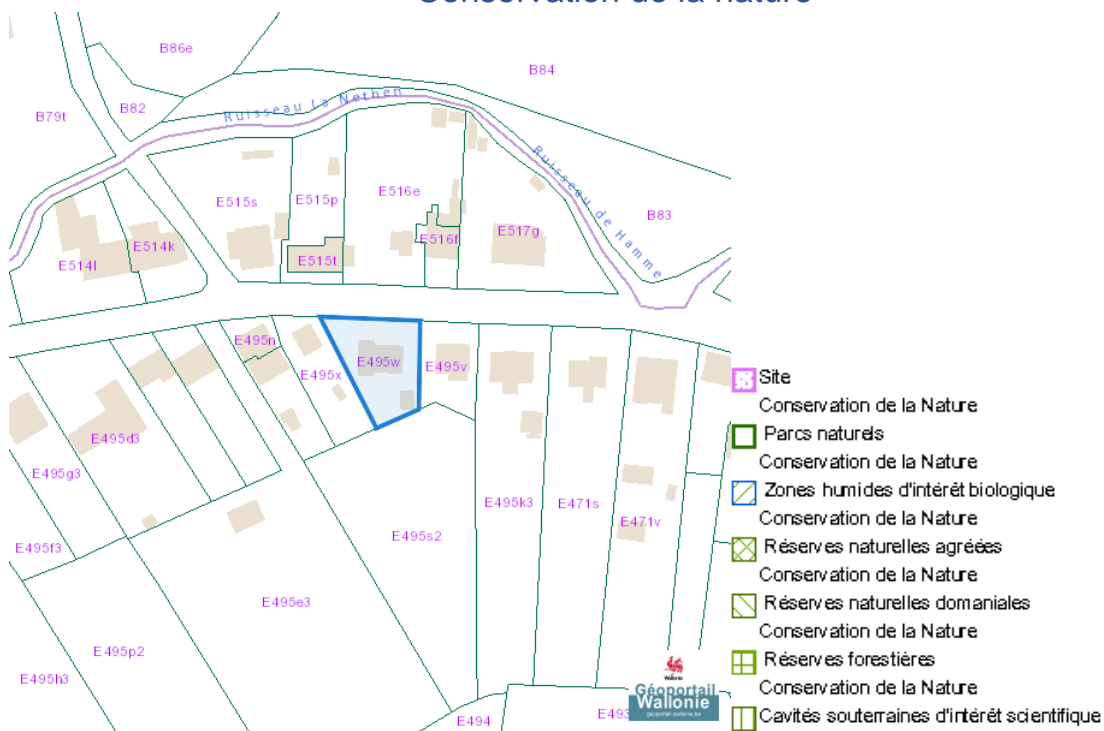
### Loi sur le contrat d'assurance terrestre



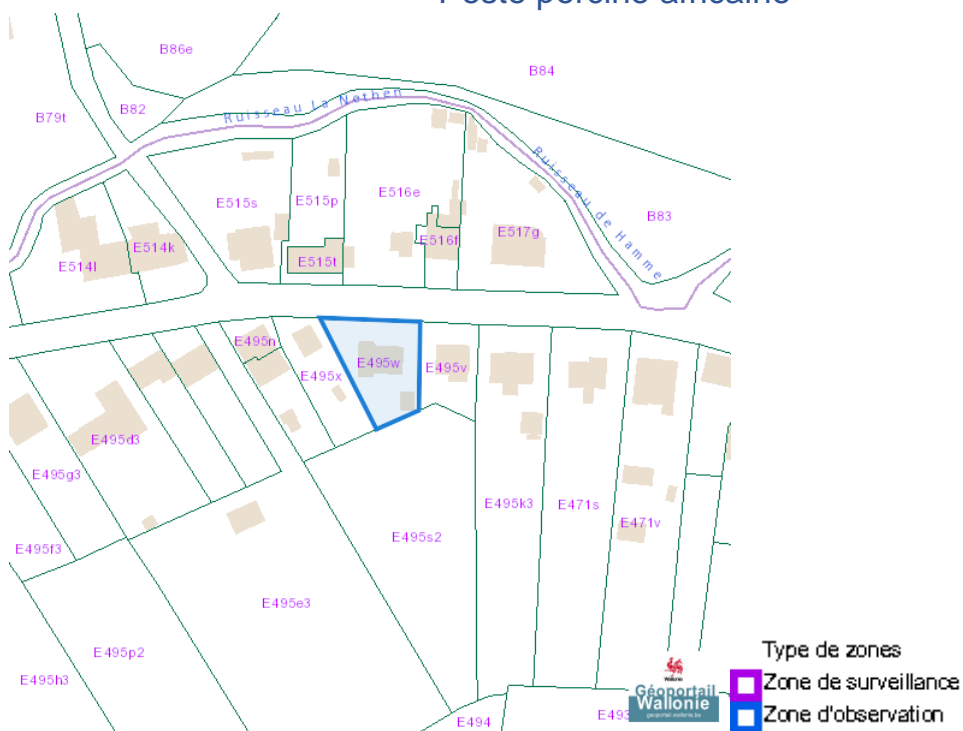
### Fichier écologique des essences



### Conservation de la nature

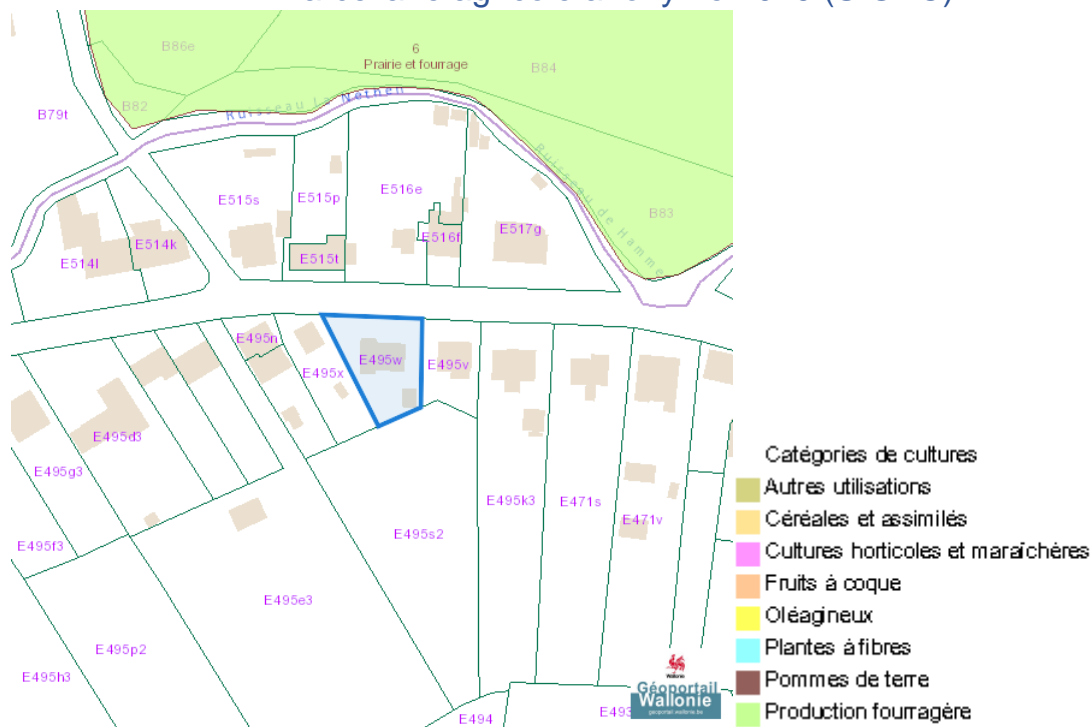


### Peste porcine africaine

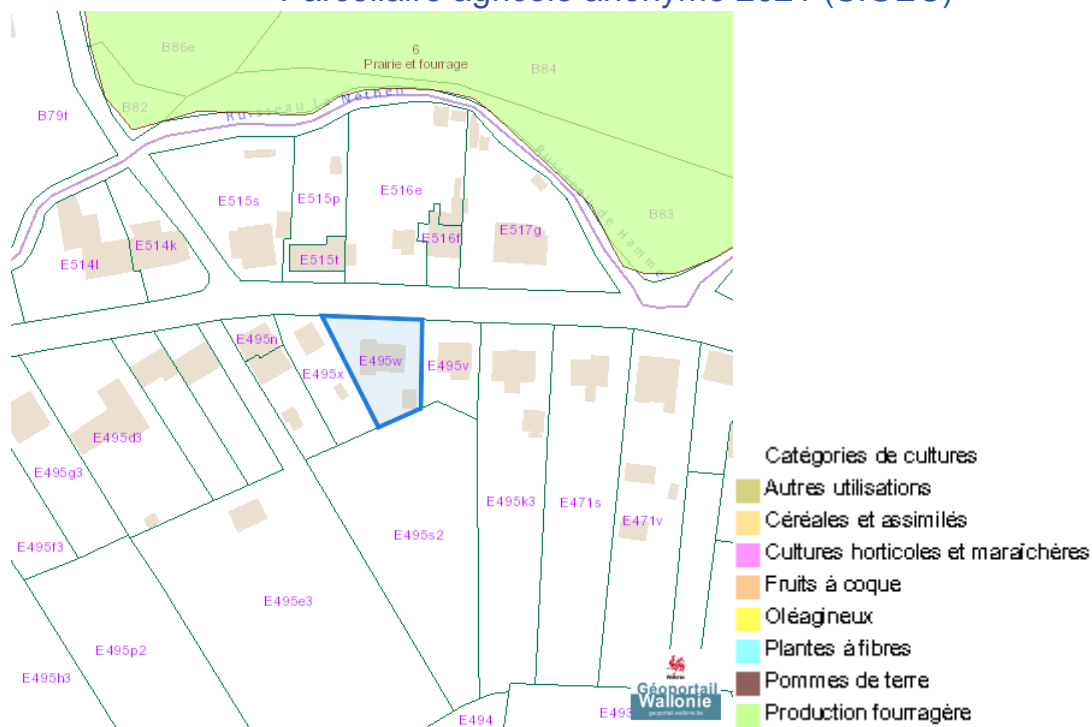


Rue du Grand Brou 32, 1320 Tourinnes-la-Grosse

## Parcelle agricole anonyme 2019 (SIGEC)



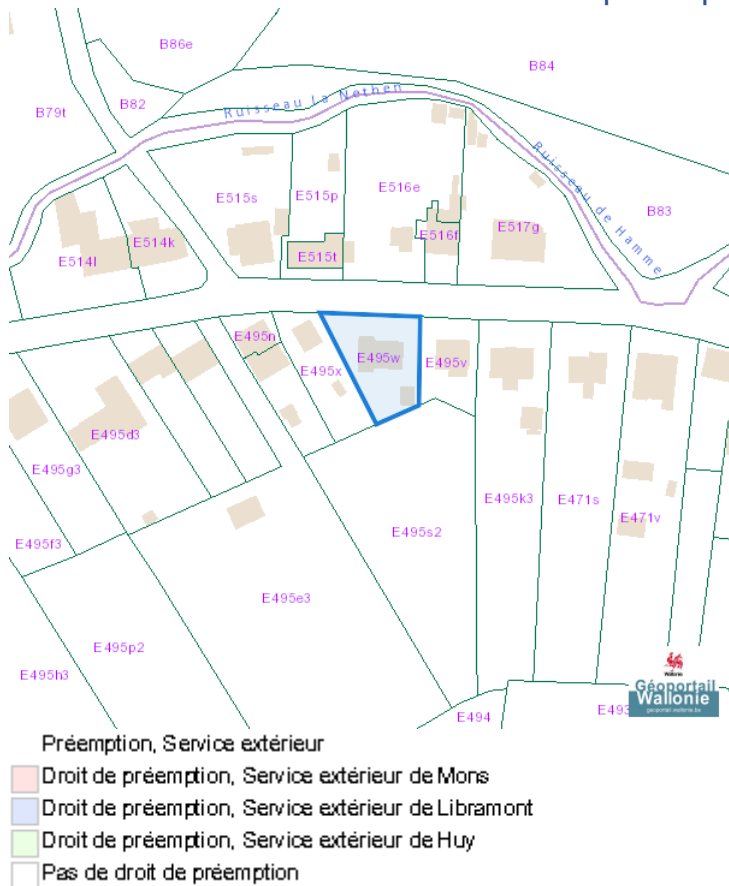
## Parcelle agricole anonyme 2021 (SIGEC)



Dossier: 23-00-0353/001

*Droit de préemption*

Communes préemptibles



Patrimoine immobilier

Patrimoine biens en liste de sauvegarde



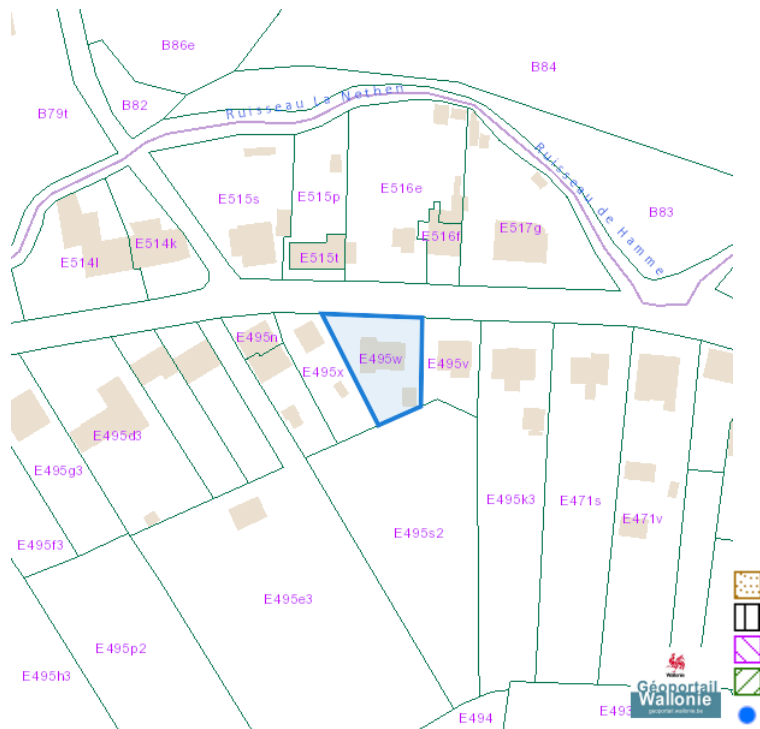
Patrimoine biens exceptionnels



### Patrimoine biens mondiaux

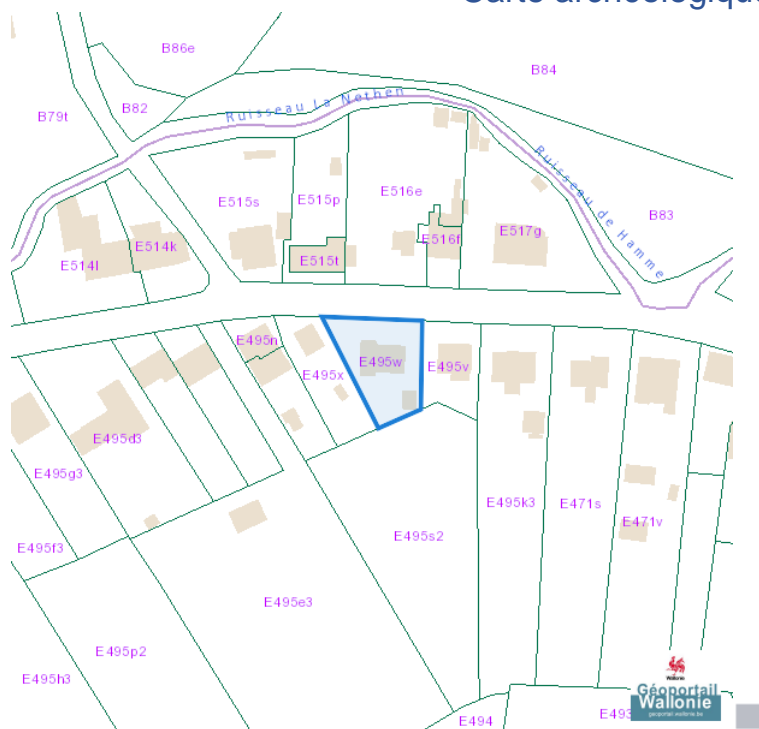


### Patrimoine biens classés et zones de protection

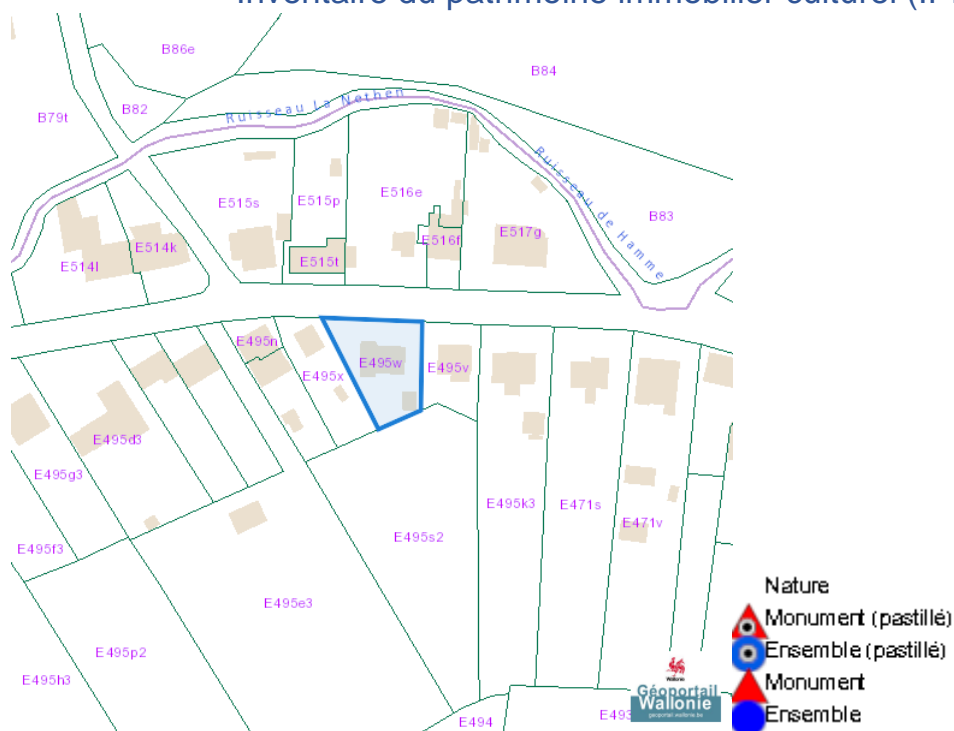


Rue du Grand Brou 32, 1320 Tourinnes-la-Grosse

## Carte archéologique



## Inventaire du patrimoine immobilier culturel (IPIC)



Dossier: 23-00-0353/001

## Cartes historiques

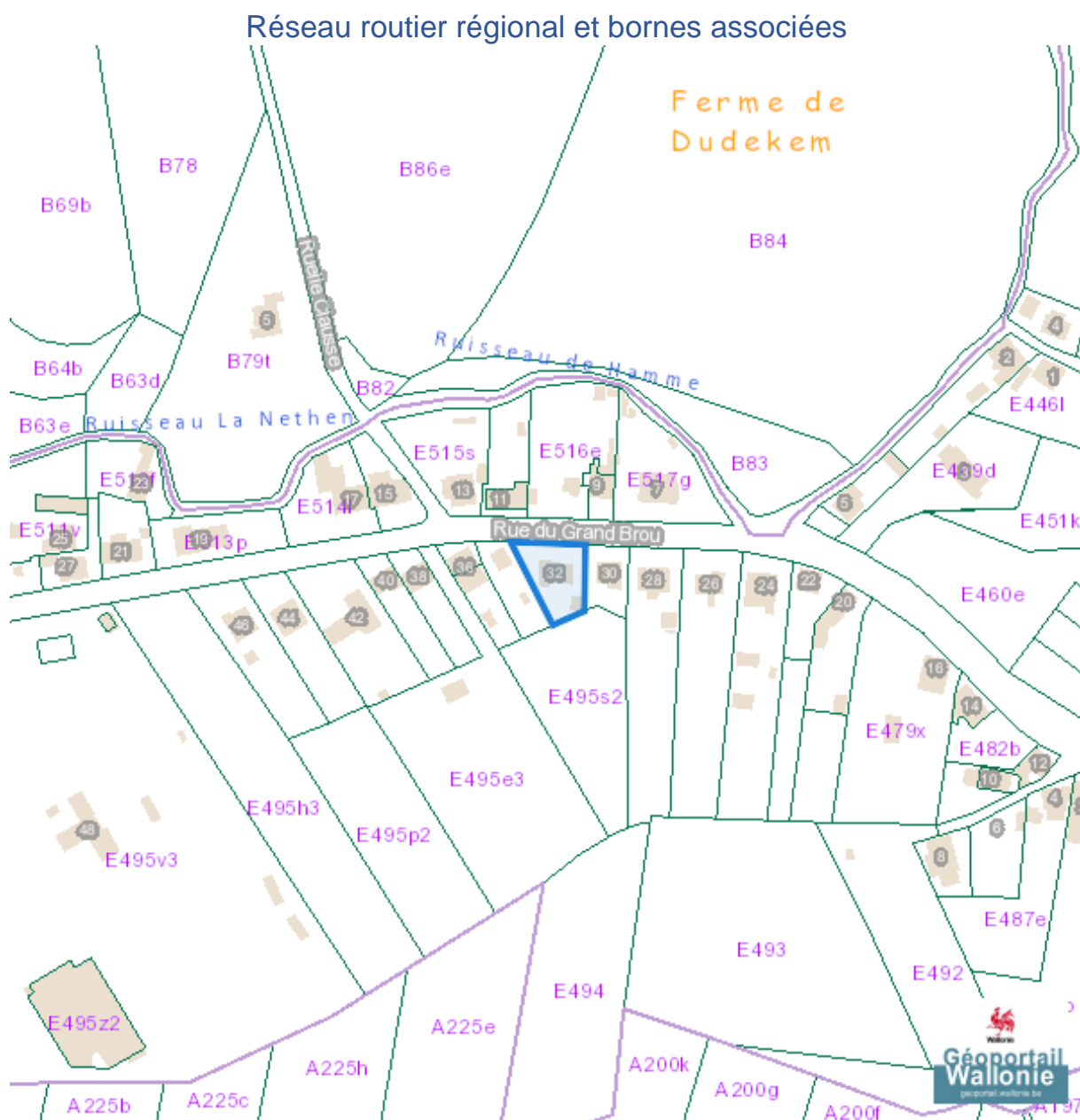
## Atlas des voiries vicinales



Dossier: 23-00-0353/001



## Autres cartes



Dossier: 23-00-0353/001