

DC à la carte



Rue Grimard 32, 6061 Montignies-sur-Sambre
52049B1116/00H002

[Lieu](#)
[Environs](#)
[Cadastre](#)
[Plan régional](#)
[Amenagement du territoire](#)
[Sol et sous-sol](#)
[Eau](#)
[Nature](#)
[Droit de préemption](#)
[Patrimoine immobilier](#)
[Cartes historiques](#)
[Autres cartes](#)

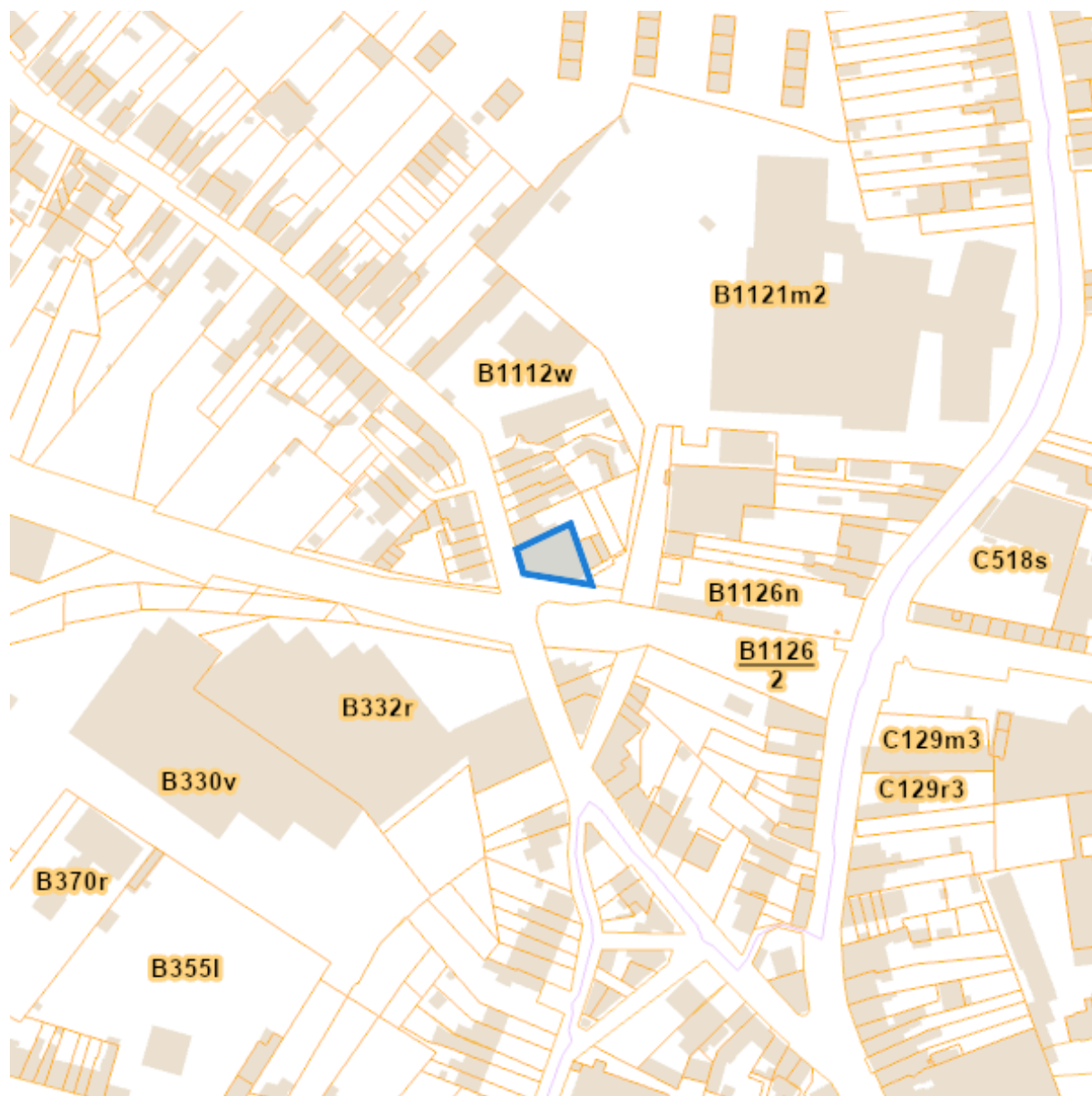
Dossier: 25-01-5923/001

Lieu



Dossier: 25-01-5923/001

Environs



Cadastre

Situation la plus récente



eservices.minfin.fgov.be

Situation fiscale



eservices.minfin.fgov.be

Plan régional

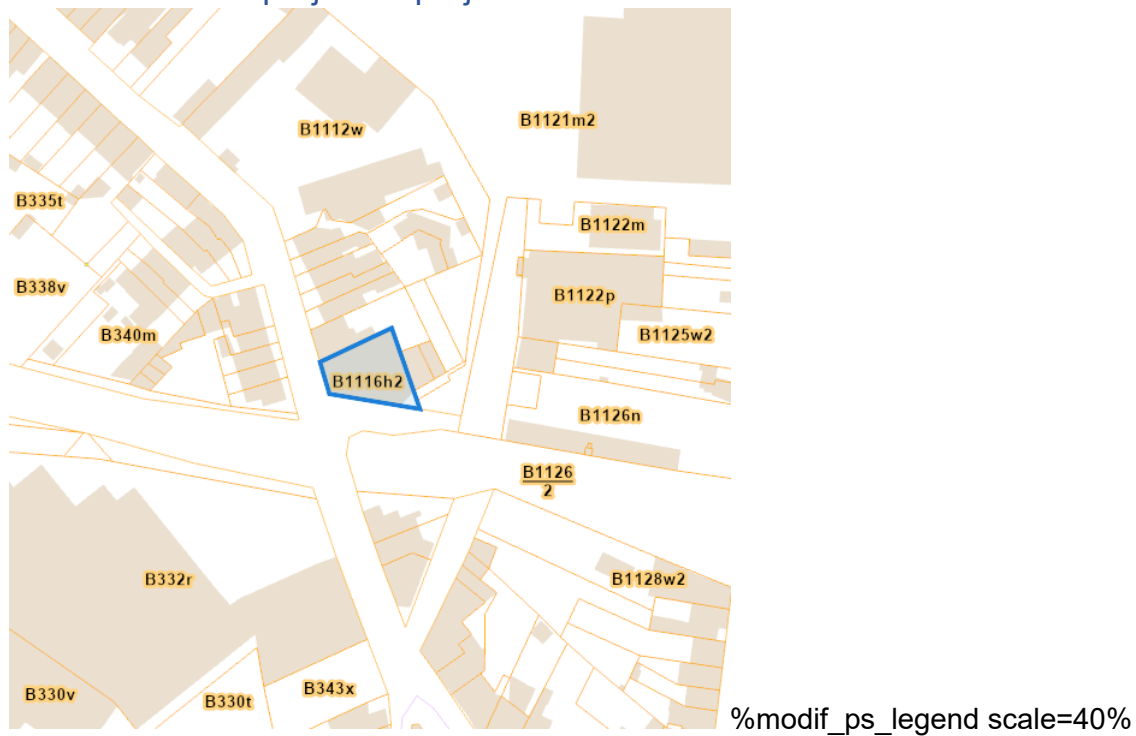
Plan de secteur (PDS)



%zones_d_affectation_legend scale=80%

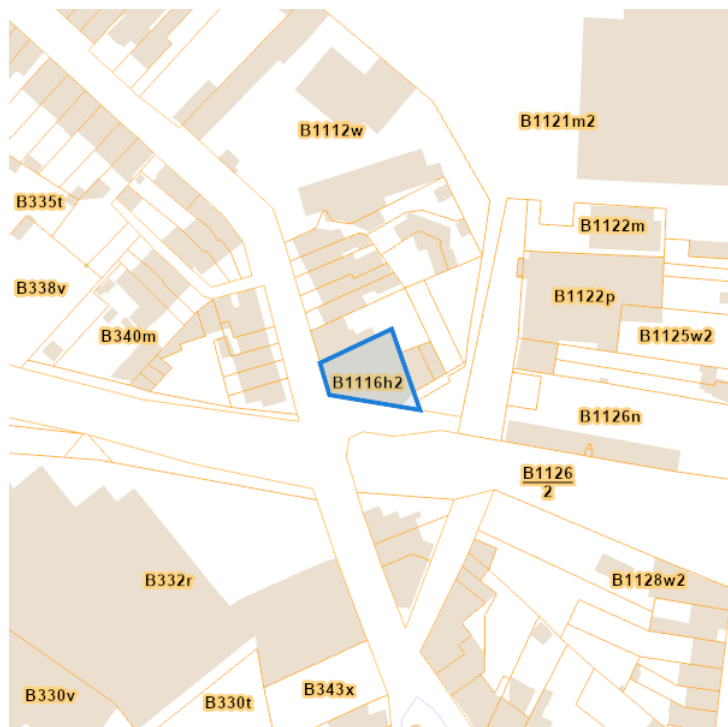
Dossier: 25-01-5923/001

Avant-projets et projets de modification du Plan du Secteur



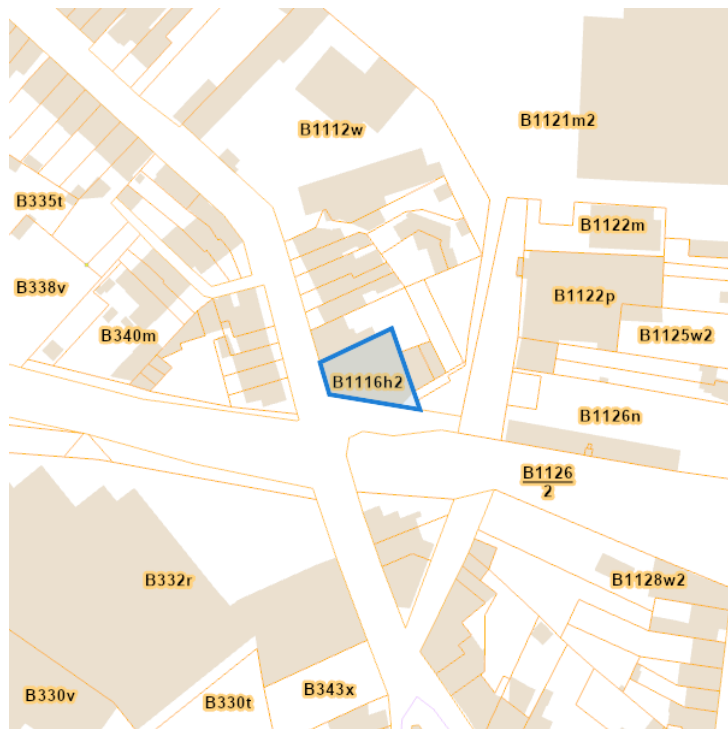
Aménagement du territoire

Lotissements



%lotissements_legend scale=40%

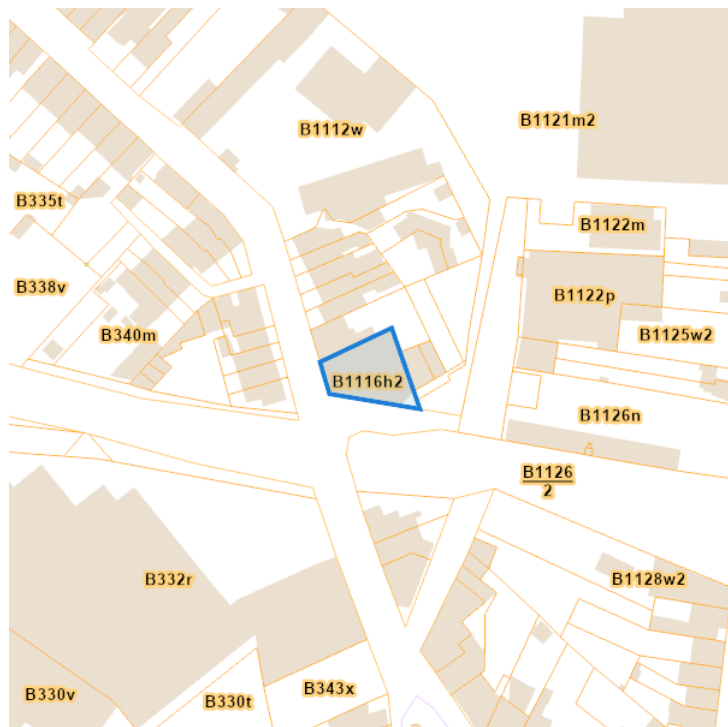
Plan Habitat Permanent



scale=40%

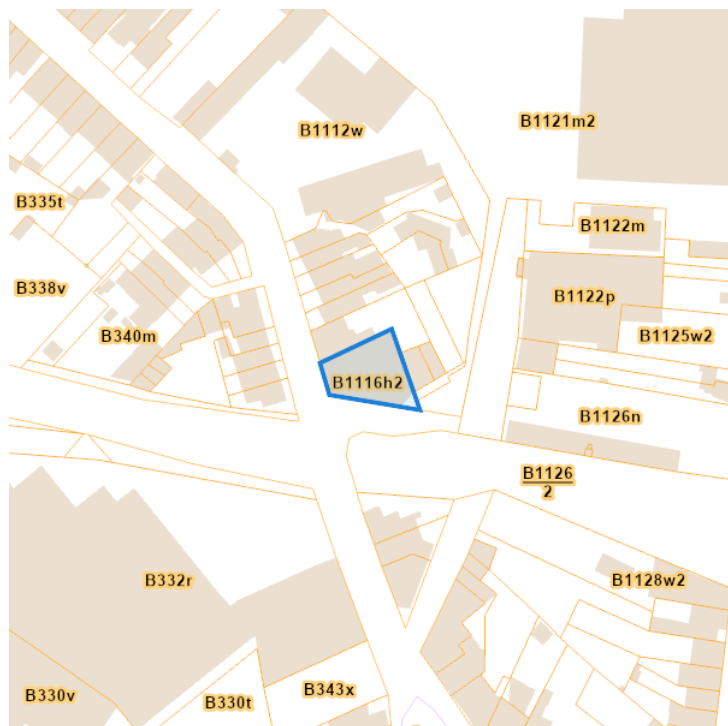
%plan_habitat_permanent_legend

Périmètres de remembrement urbain (PRU)



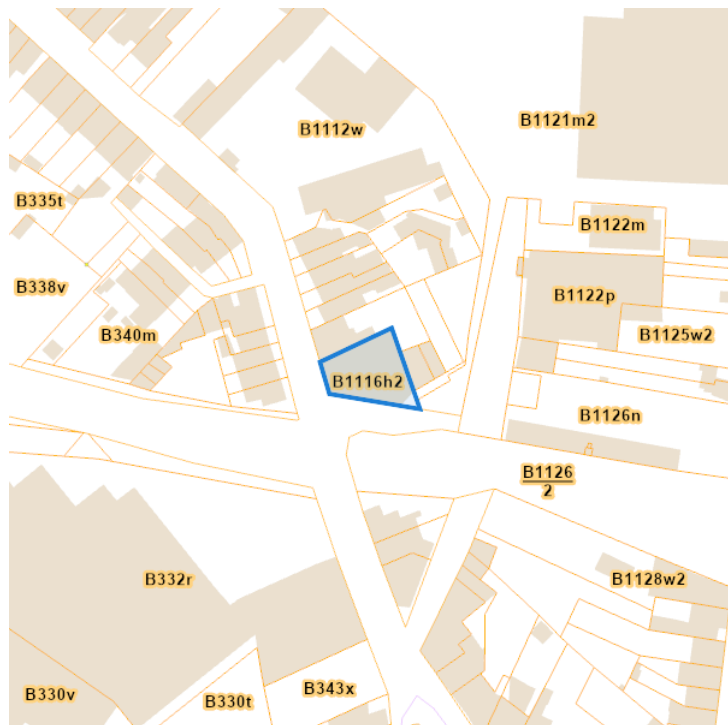
%perimetres_de_remembrement_urbain_legend scale=40%

Périmètres de reconnaissance économique (PRE)



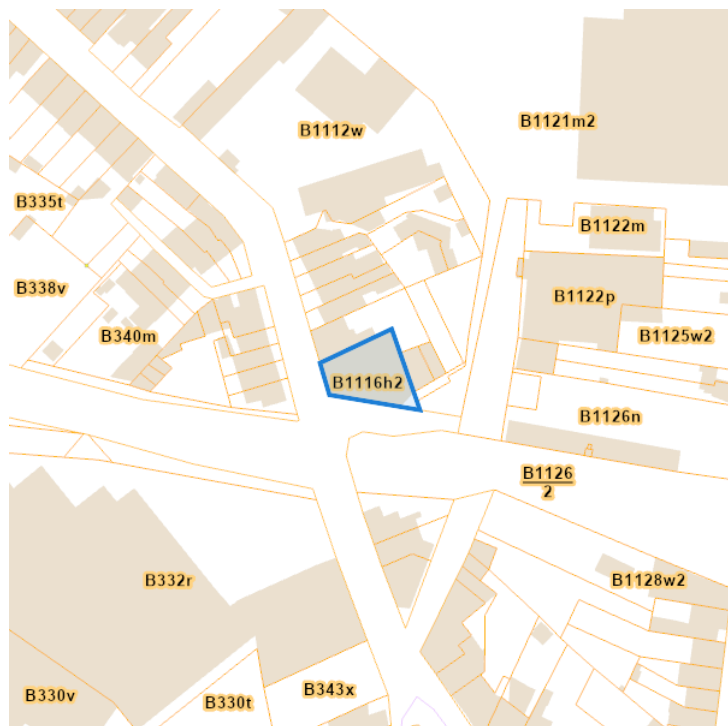
%pre_legend scale=40%

Périmètres de rénovation urbaine



%perimetres_de_renovation_urbaine_legend scale=40%

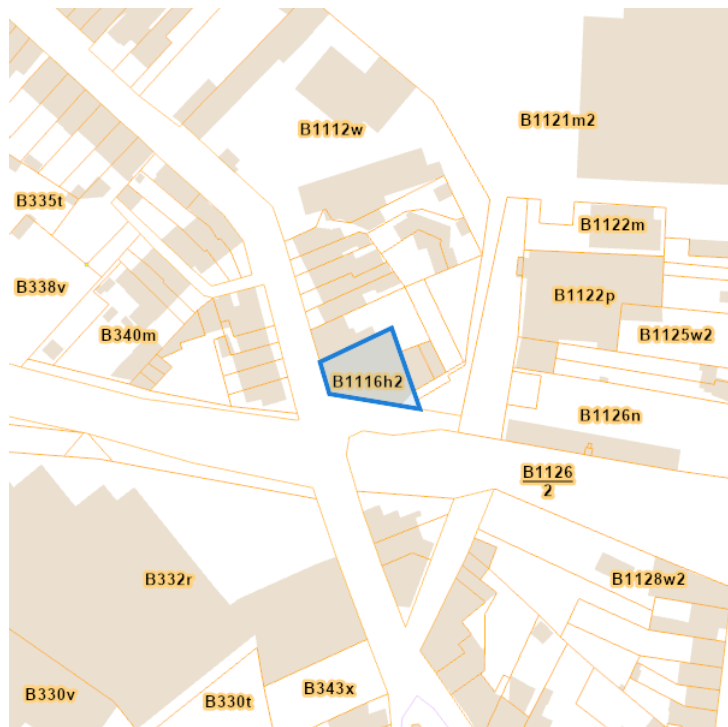
Périmètres de revitalisation urbaine



%perimetres_de_revitalisation_urbaine_legend scale=40%

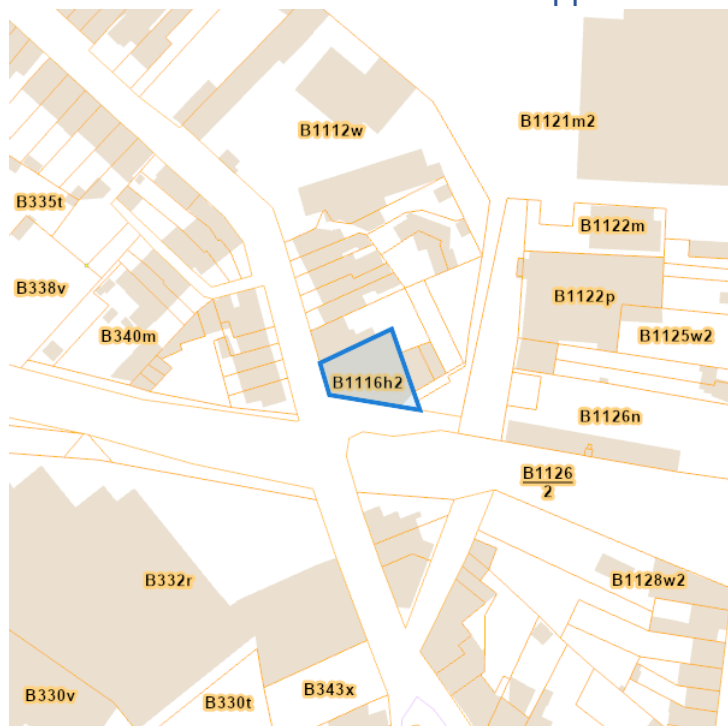
Rue Grimard 32, 6061 Montignies-sur-Sambre

Schéma d'Orientation Local (SOL)



%schema_d_orientation_local_legend scale=40%

Schéma de Développement Communal (SDC)

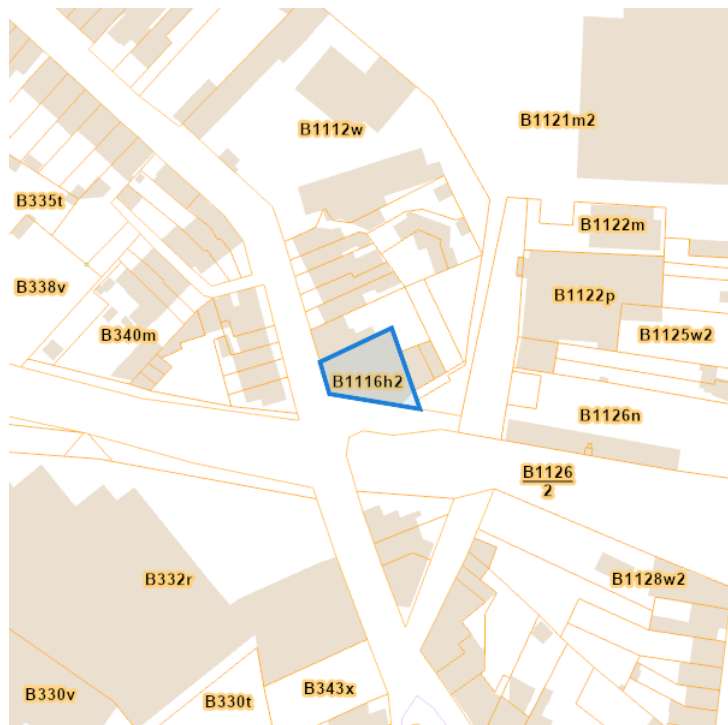


%schema_de_developpement_communal_legend scale=40%

Dossier: 25-01-5923/001

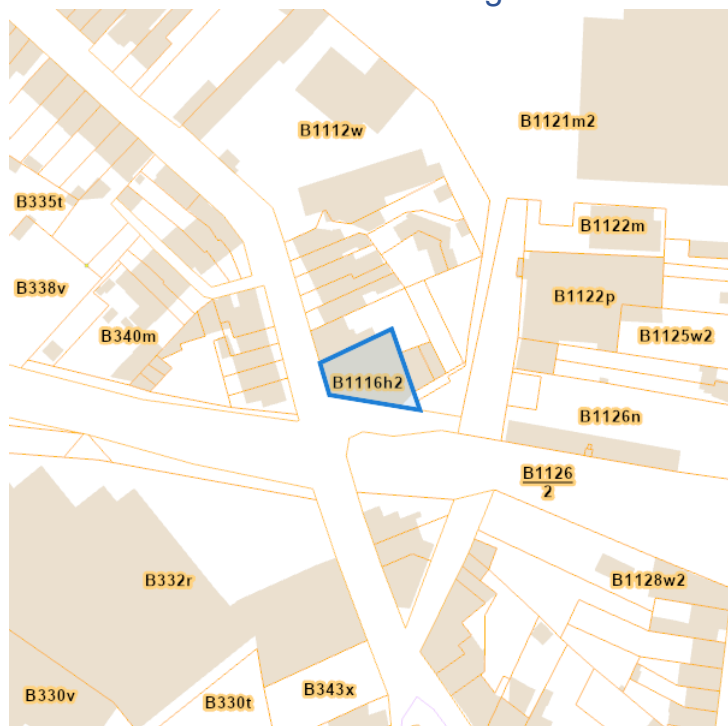
Rue Grimard 32, 6061 Montignies-sur-Sambre

Guide Communal d'Urbanisme (GCU)



%guide_communal_d_urbanisme_legend scale=40%

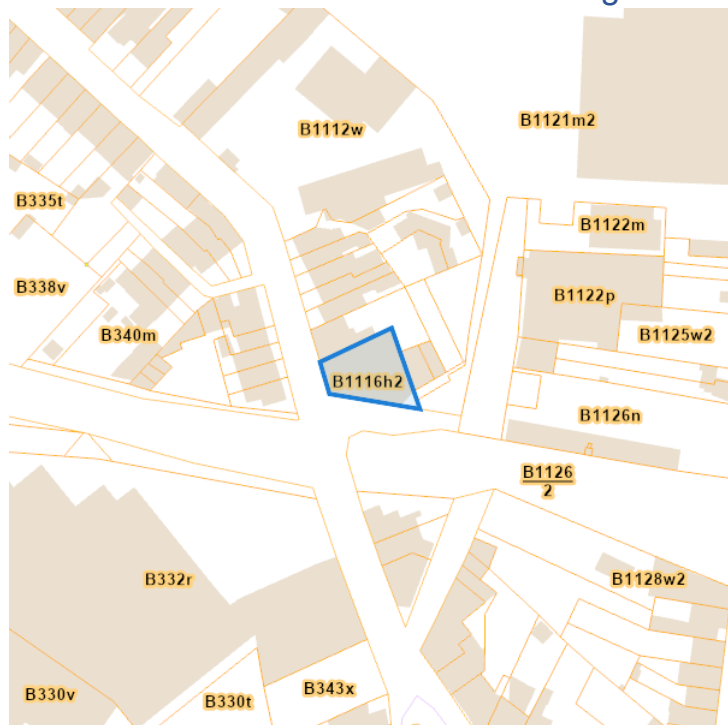
Guide Régional d'Urbanisme (GRU)



%guide_regional_d_urbanisme_legend scale=40%

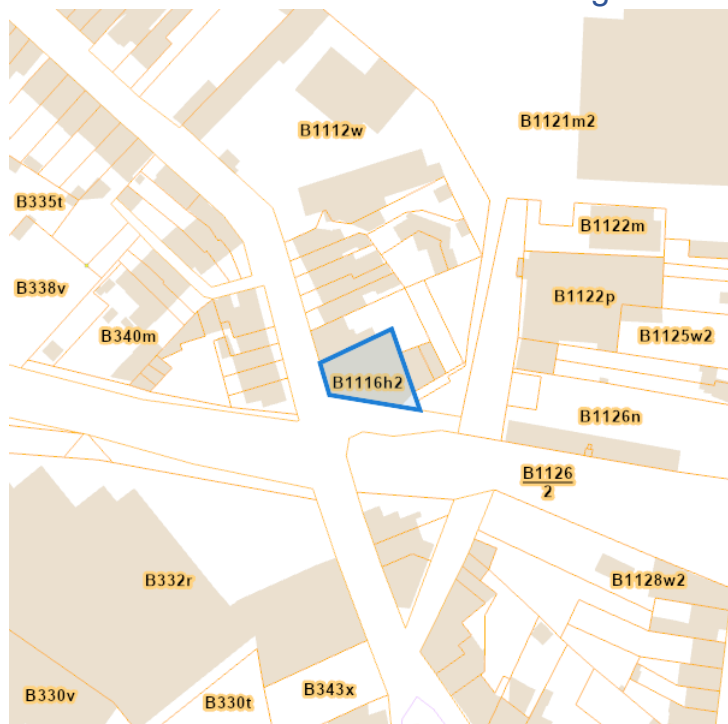
Dossier: 25-01-5923/001

Sites à réaménager de droit (SAR)



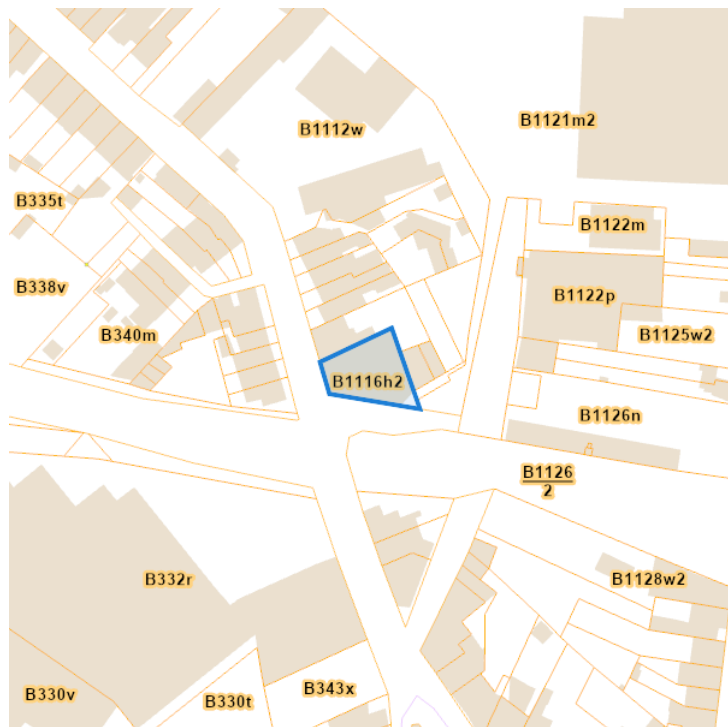
%sites_a_reamenager_de_droit_legend scale=40%

Sites à réaménager inventaire (ISA)



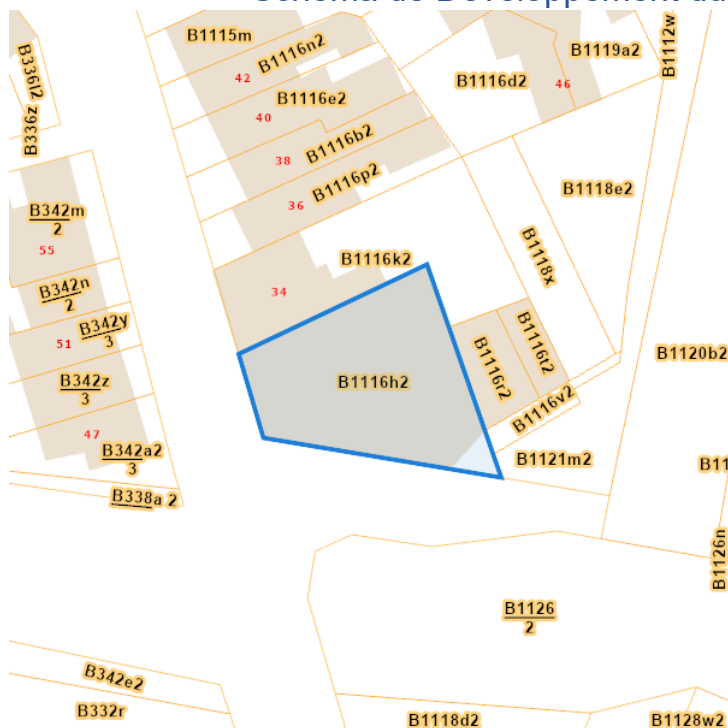
%sites_a_reamenager_inventaire_legend scale=40%

Taxation des bénéfices résultant d'une révision du plan de secteur

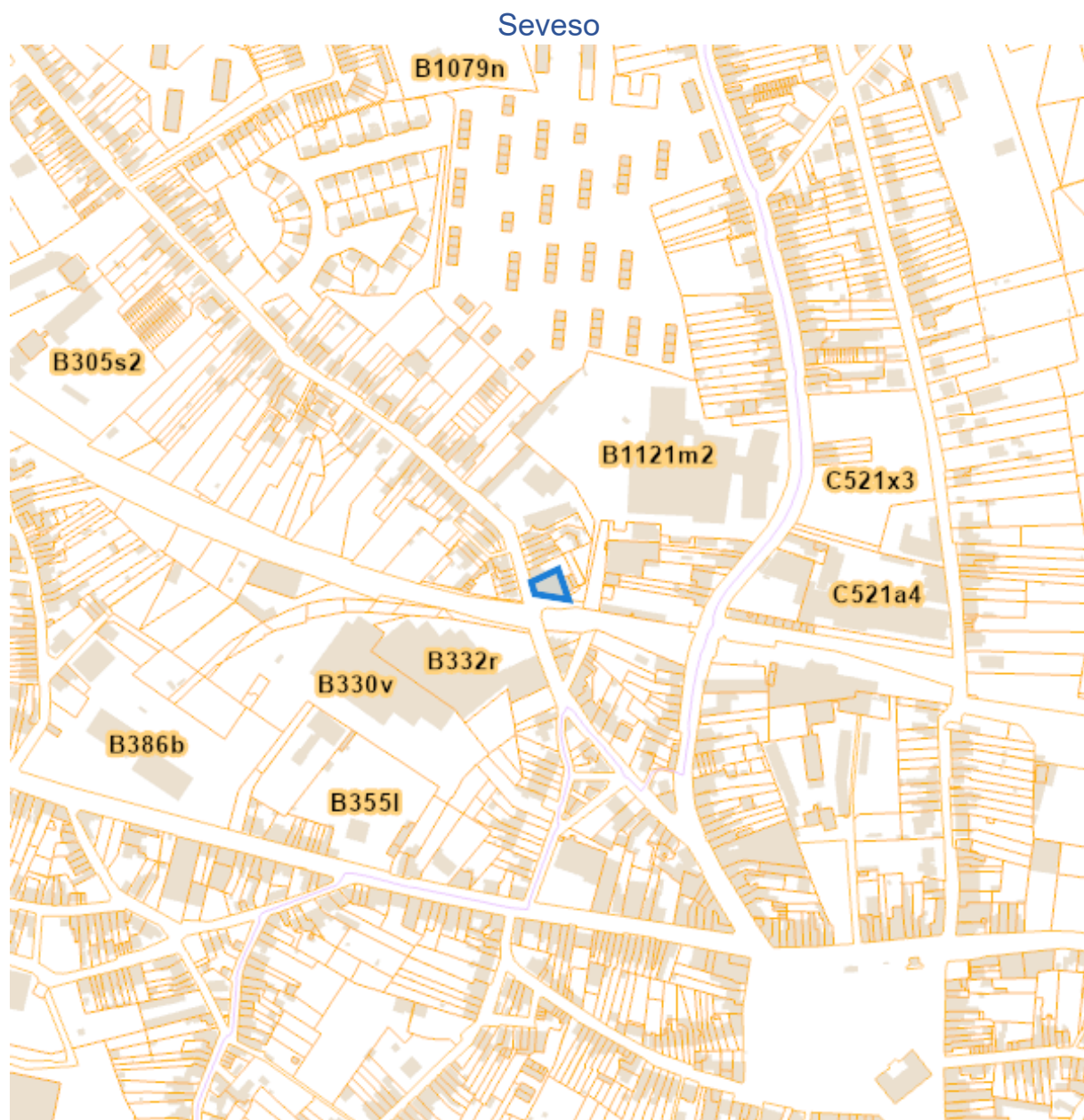


scale=40%

Schéma de Développement du Territoire (SDT)



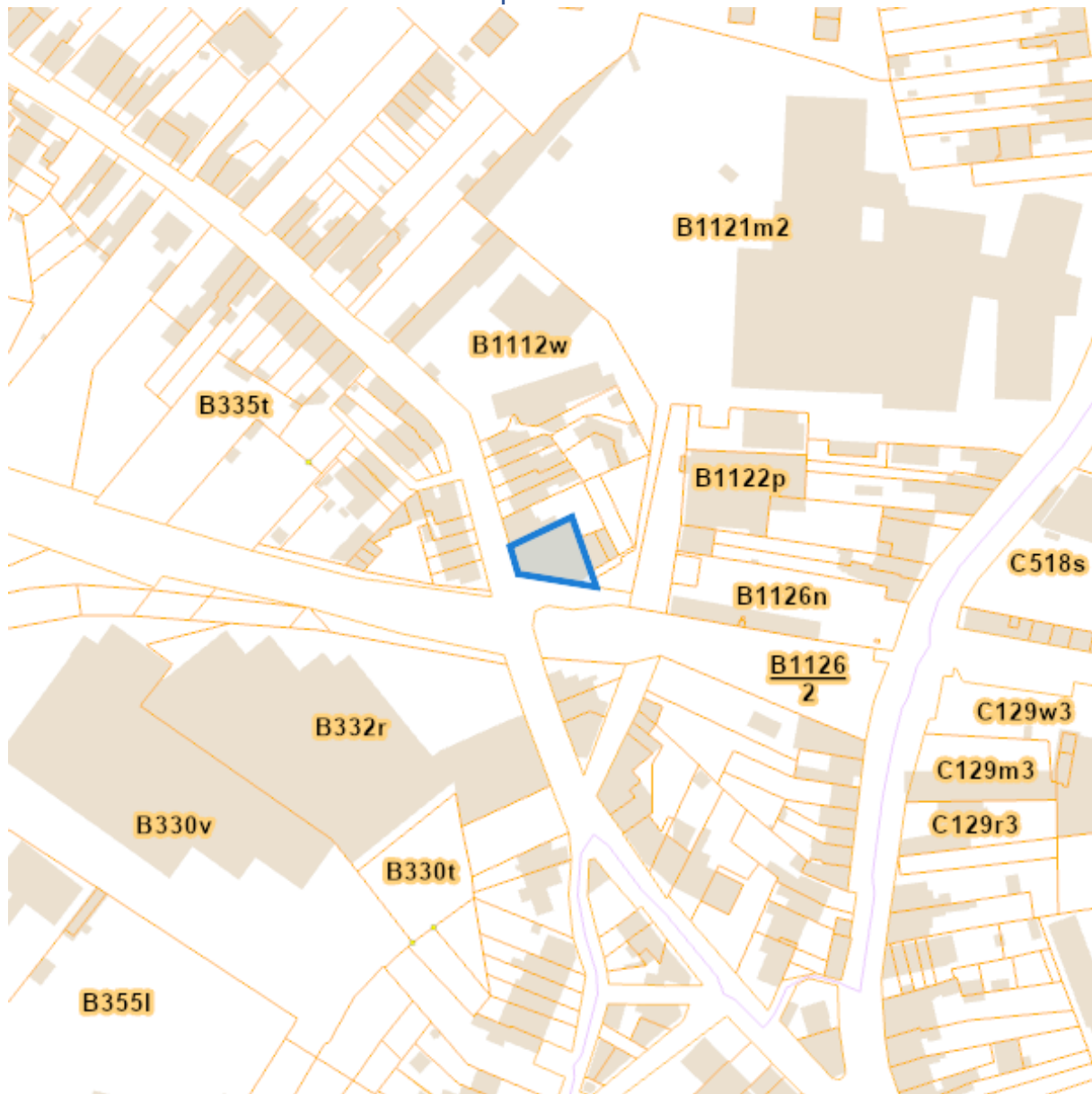
%schema_de_developpement_du_territoire_legend scale=40%



%seveso_legend%

Sol et sous-sol

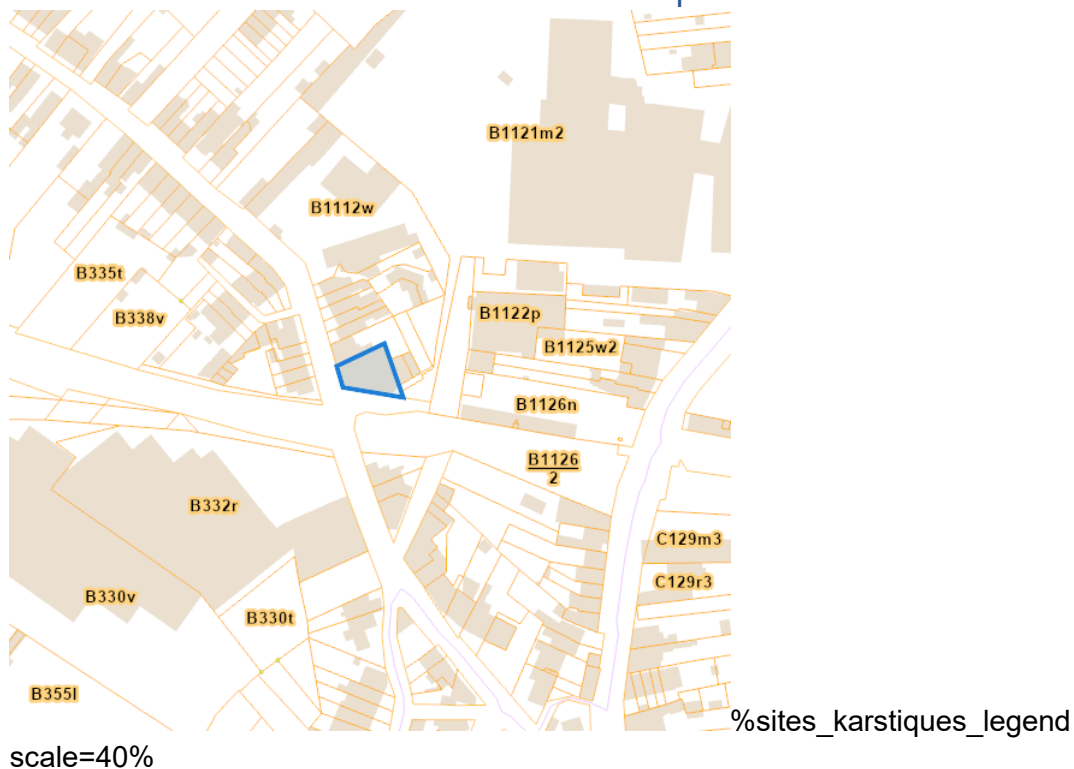
Occupation du sol



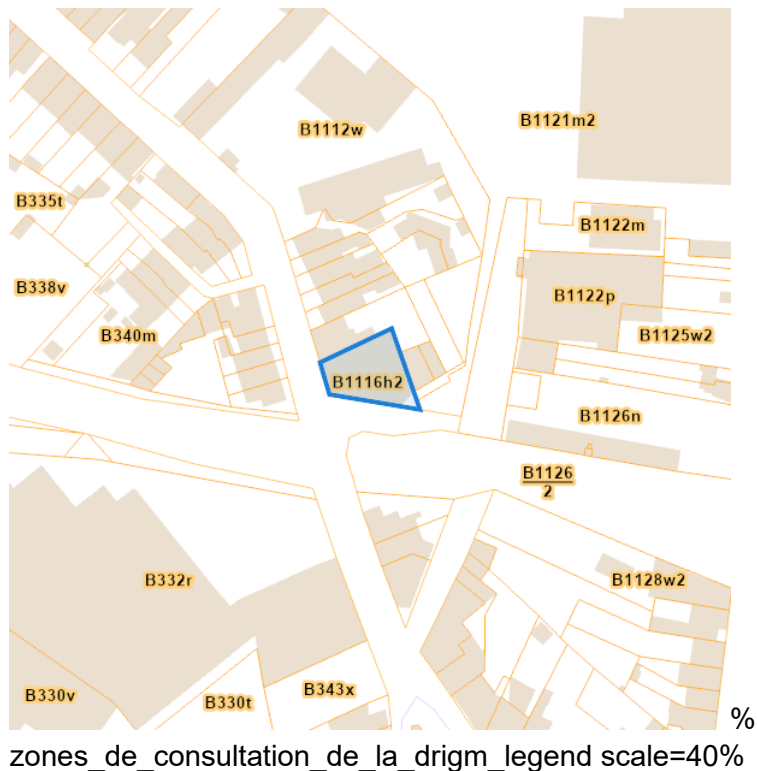
Dossier: 25-01-5923/001

Rue Grimard 32, 6061 Montignies-sur-Sambre

Sites Karstiques

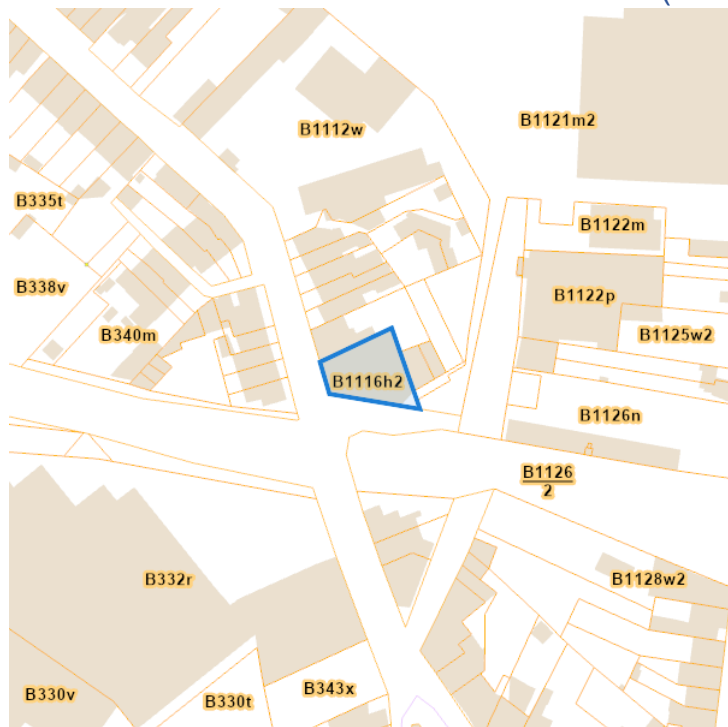


Zones de consultation de la DRIGM



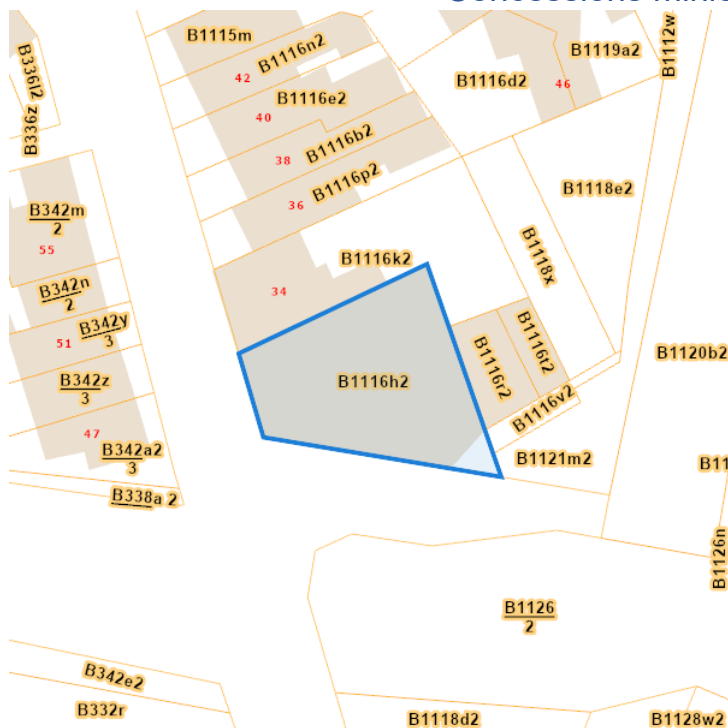
Dossier: 25-01-5923/001

Etat des sols (BDES)



%etat_des_sols_legend scale=40%

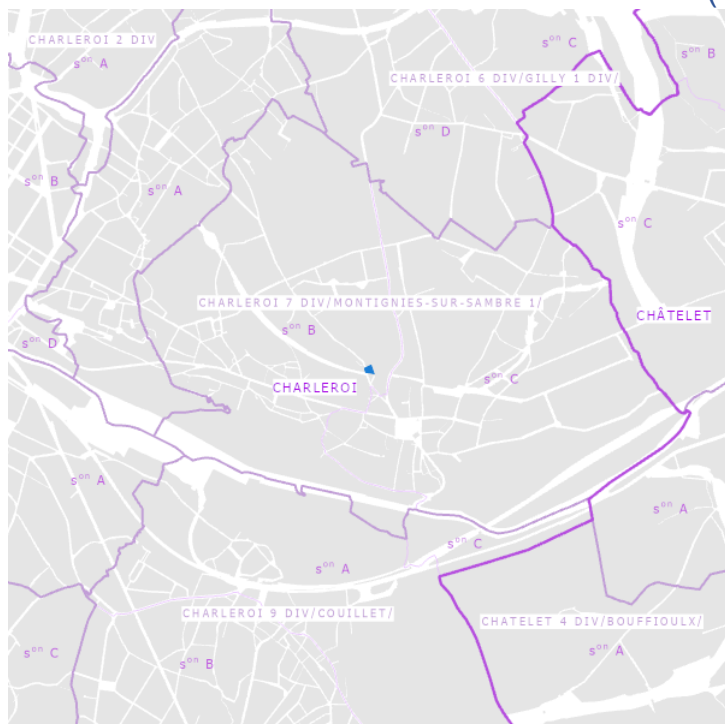
Concessions minières



%nature_des_gisements_concedes_legend scale=40%

Eau

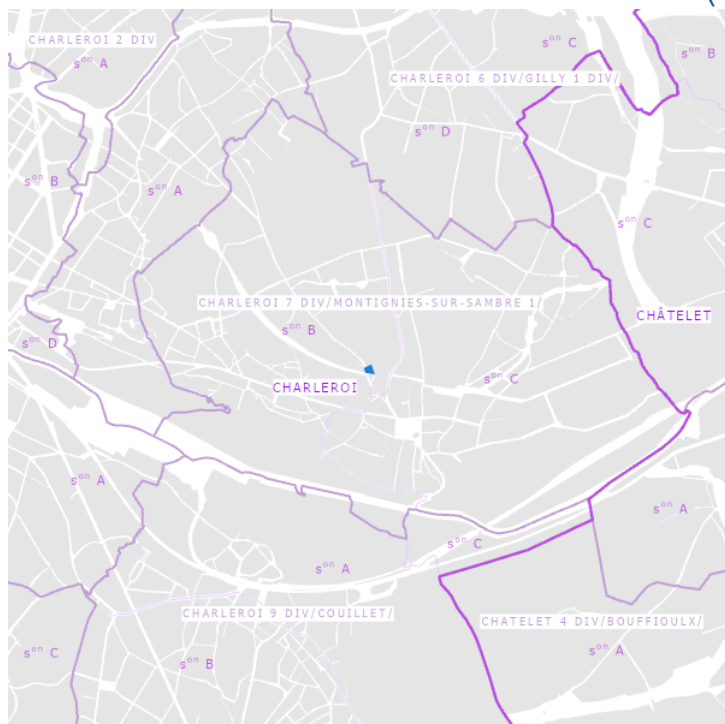
Alea d' inondation (2021)



%alea_d_inondation_legend

scale=40%

Zones inondables (2021)

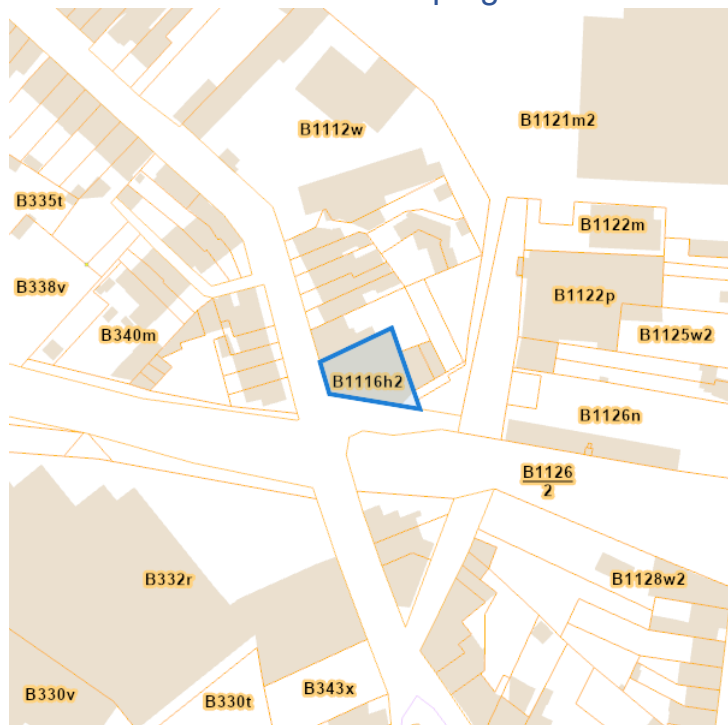


%zones_inondables_legend

scale=40%

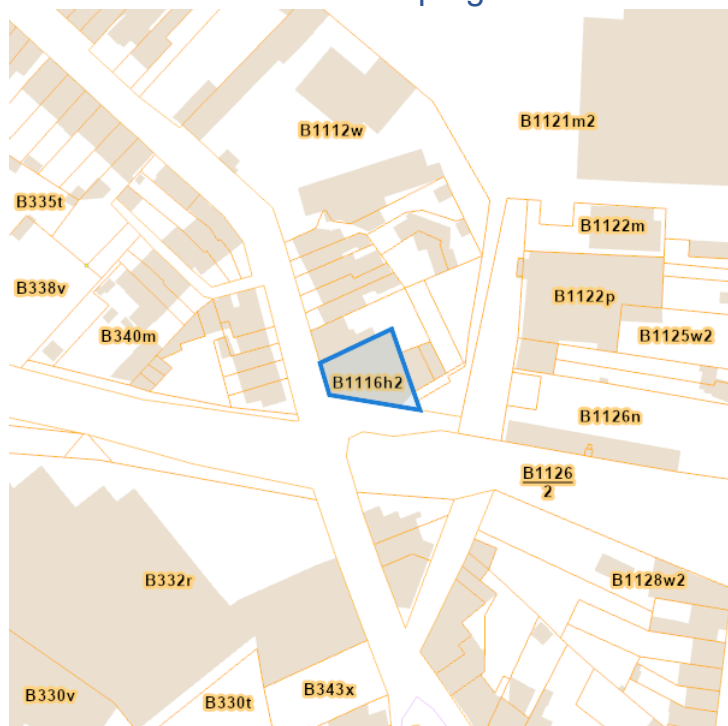
Dossier: 25-01-5923/001

Captages en eaux de surface



%captages_en_eaux_de_surface_legend scale=40%

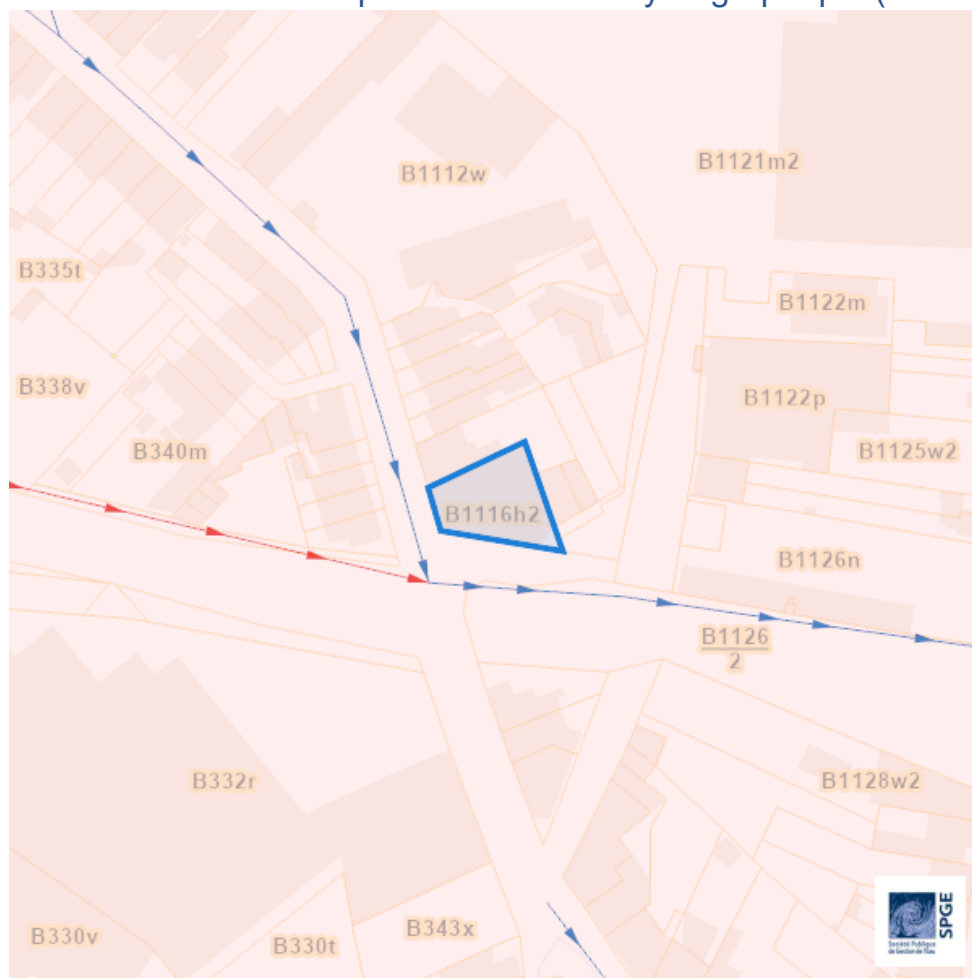
Captages en eaux souterraines



%captages_en_eaux_souterraines_legend scale=40%


































Rue Grimard 32, 6061 Montignies-sur-Sambre

Plan d'Assainissement par Sous-bassin Hydrographique (PASH)



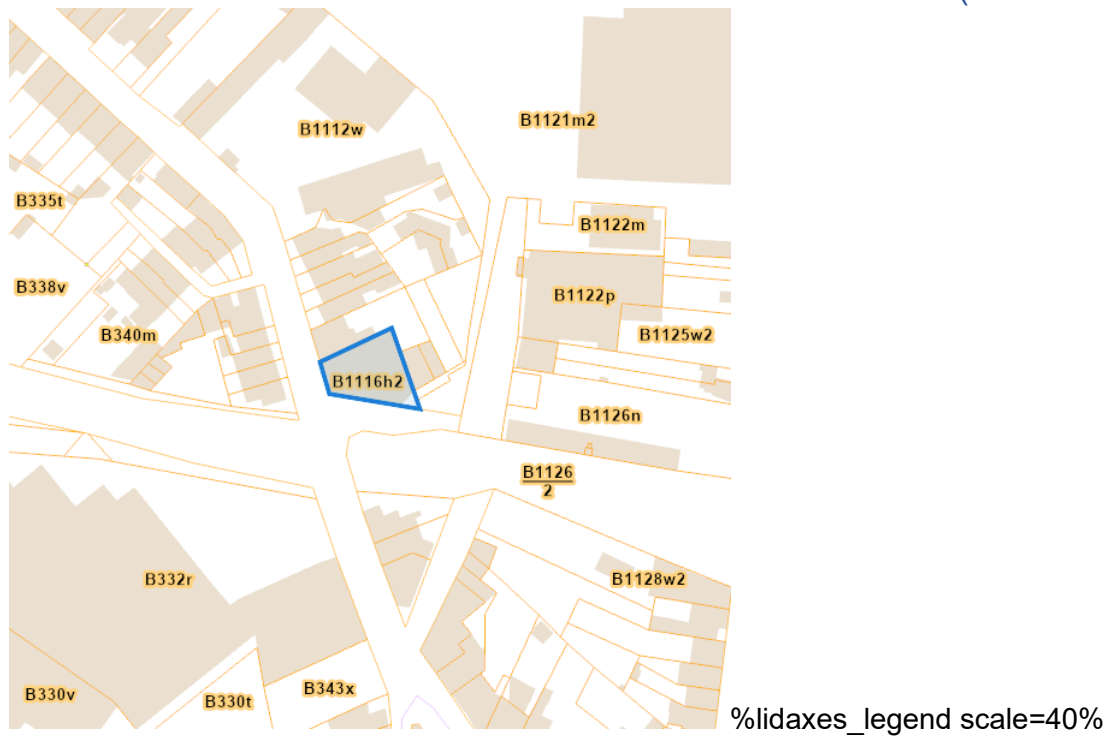
Dossier: 25-01-5923/001

Rue Grimard 32, 6061 Montignies-sur-Sambre

- Assainissement collectif
-  Collectif | Collectif (RAC), <Null>
-  Collectif hors zone urbanisable
- Assainissement autonome
-  Autonome | Autonome (RAA), <Null>
- Assainissement transitoire
-  Transitoire
- Collecteurs gravitaires
-  Collecteur gravitaire - Existant (localisation vérifiée)
-  Collecteur gravitaire - Existant (schématique, localisation à vérifier)
-  Collecteur gravitaire - En construction
-  Collecteur gravitaire - Existence à vérifier auprès commune
- Collecteurs sous pression
-  Collecteur sous pression - Existant (localisation vérifiée)
-  Collecteur sous pression - Existant (localisation à vérifier)
-  Collecteur sous pression - En construction
-  Collecteur sous pression - Existence à vérifier auprès commune
- Type de système
-  Strictement eaux usées
-  Strictement eaux claires
- Unitaire (eaux usées et claires)
- Egout gravitaire
-  Egout gravitaire - Existant (localisation vérifiée)
-  Egout gravitaire - Existant (schématique, localisation à vérifier)
-  Egout gravitaire - En construction
-  Egout gravitaire - Existence à vérifier auprès commune
- Egout sous pression
-  Egout sous pression - Existant (localisation vérifiée)
-  Egout sous pression - Existant (schématique, localisation à vérifier)
-  Egout sous pression - En construction
-  Egout sous pression - Existence à vérifier auprès commune
- SP assainissement
-  Existant
-  En construction
-  A réaliser
- SP démergement
-  Existant
-  En construction
-  A réaliser
- Publiques
-  Existant
-  En construction
-  A réaliser
-  A déclasser
-  Hors Wallonie

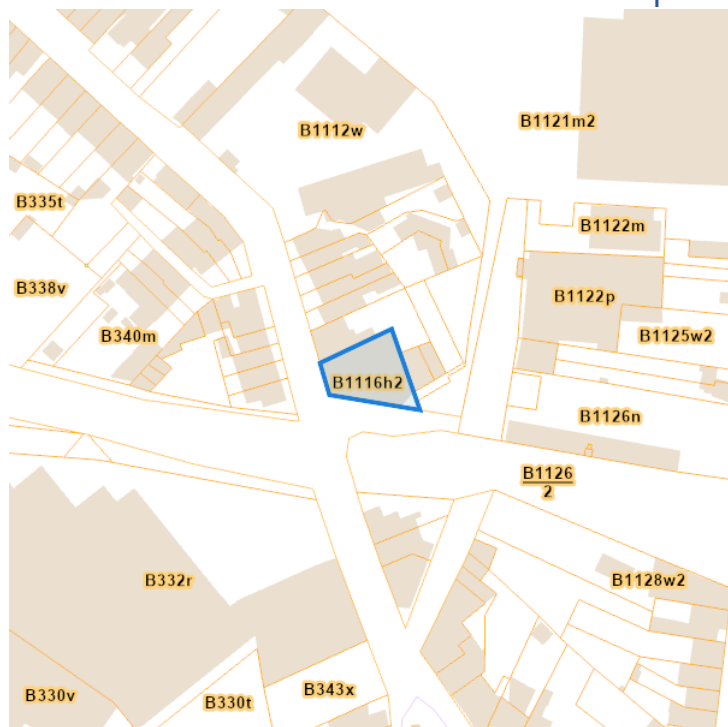
Dossier: 25-01-5923/001

Axes de ruissellement concentré et données associées (LIDAXES)



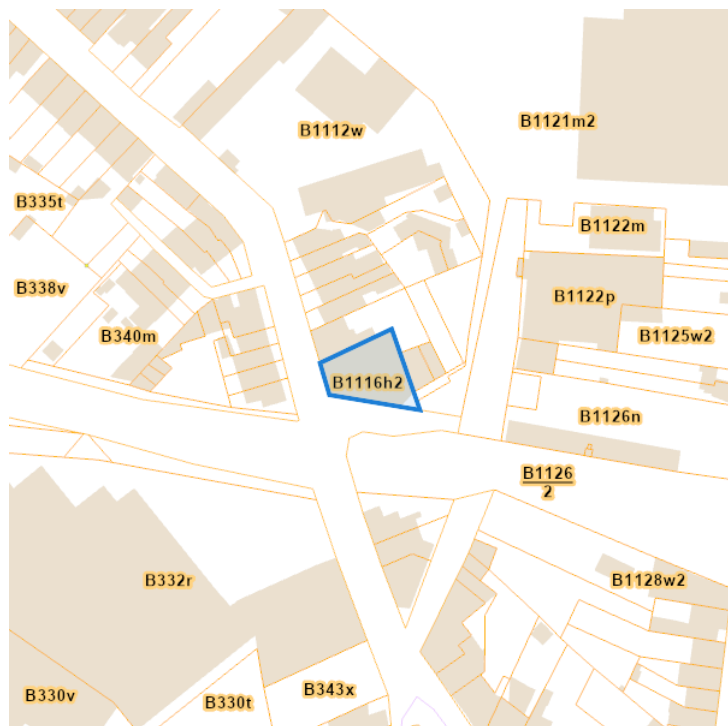
Nature

Arbres et haies remarquables (AHREM)



%arbres_et_haies_remarquables_legend scale=40%

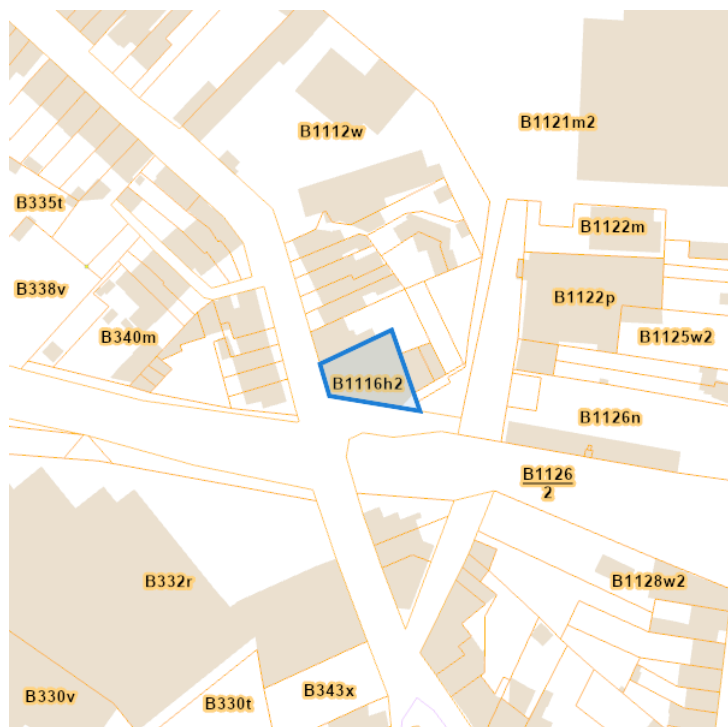
Natura 2000



%unites_de_gestion_au_sein_des_sites_natura_2000_legend scale=40%

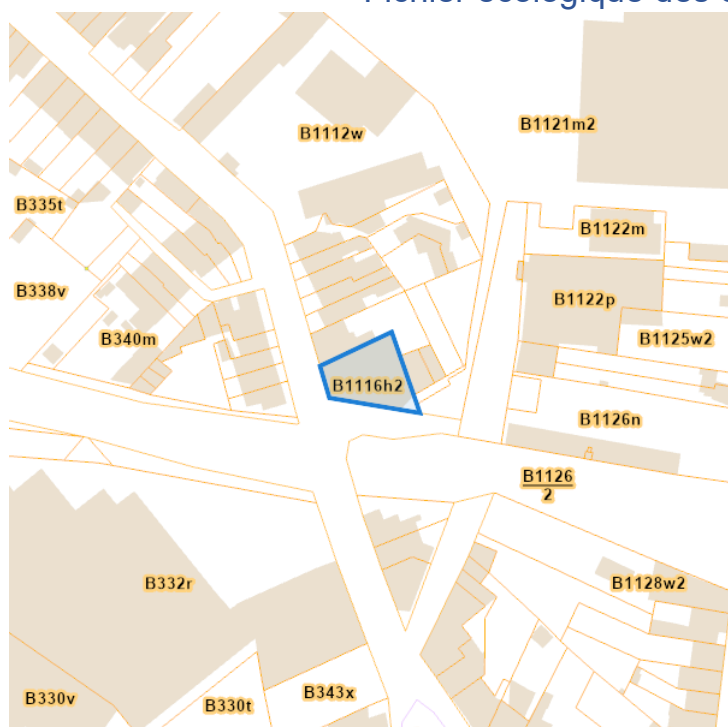
Rue Grimard 32, 6061 Montignies-sur-Sambre

Loi sur le contrat d'assurance terrestre



%loi_sur_le_contrat_d_assurance_terrestre_comparaison_des_zones_a_risque_legend
scale=40%

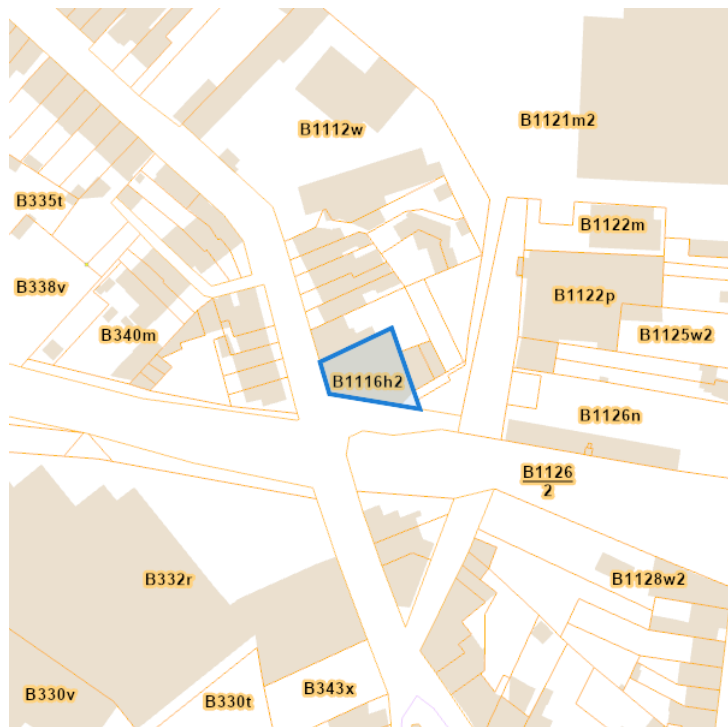
Fichier ecologique des essences



%fichier_ecologique_des_essences_legend scale=20%

Dossier: 25-01-5923/001

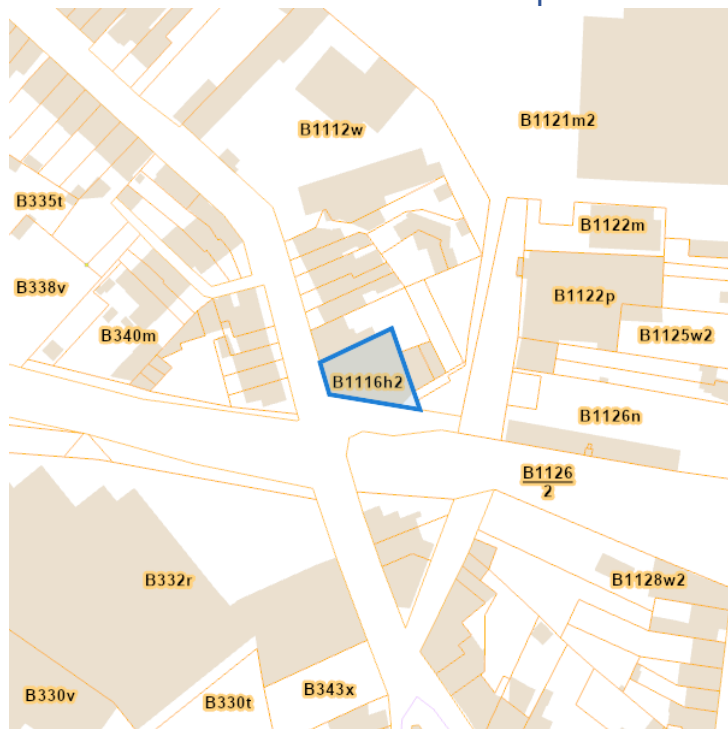
Conservation de la nature



%conservation_de_la_nature_legend

scale=40%

Peste porcine africaine

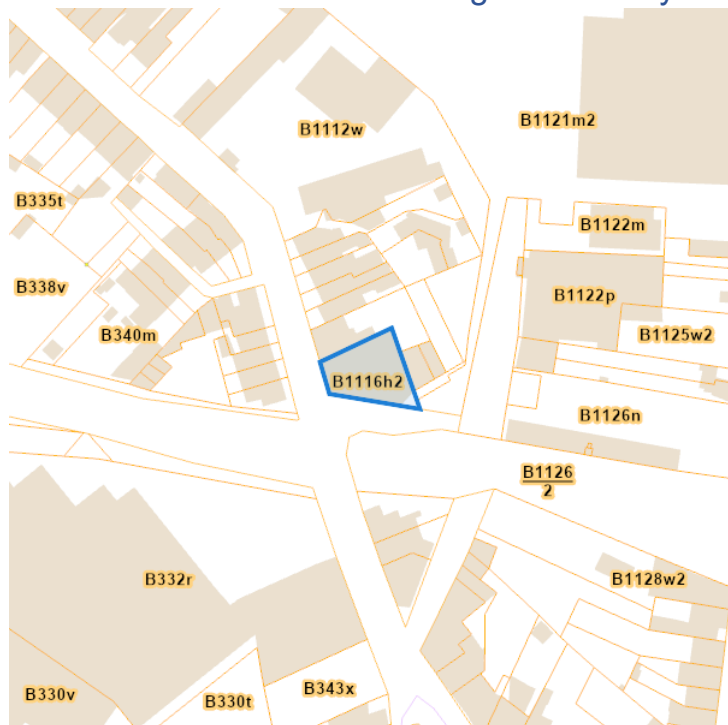


%peste_porcine_africaine_legend

scale=40%

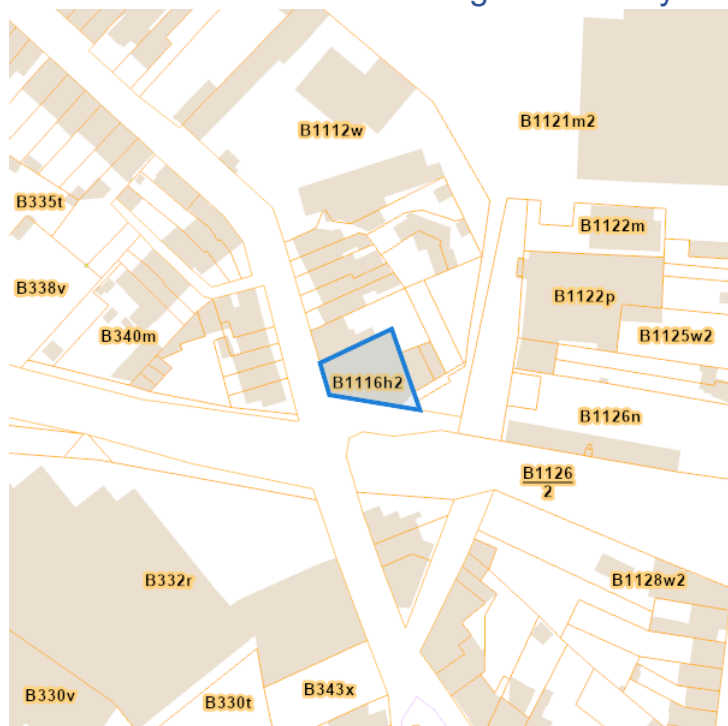
Rue Grimard 32, 6061 Montignies-sur-Sambre

Parcelle agricole anonyme 2019 (SIGEC)



%categories_de_culture_2019_legend scale=40%

Parcelle agricole anonyme 2022 (SIGEC)

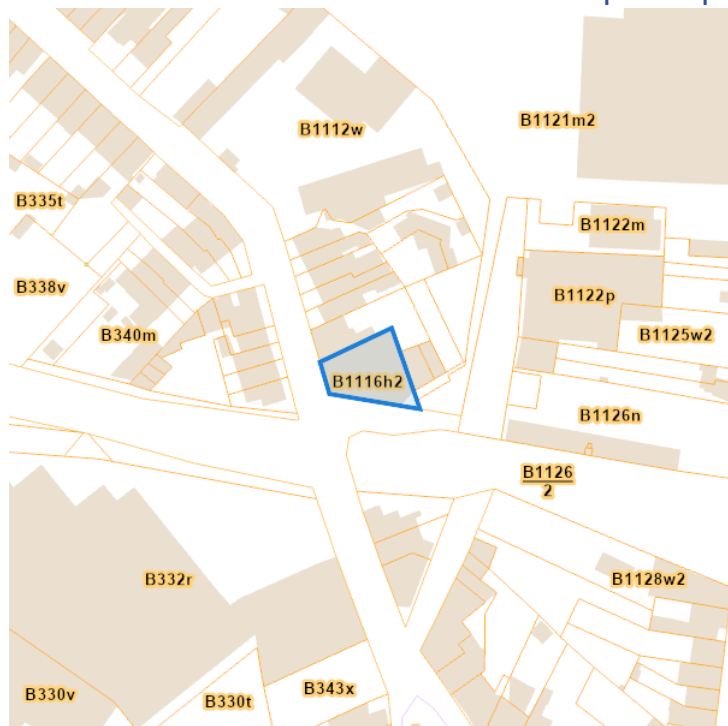


%categories_de_culture_2022_legend scale=40%

Dossier: 25-01-5923/001

Droit de préemption

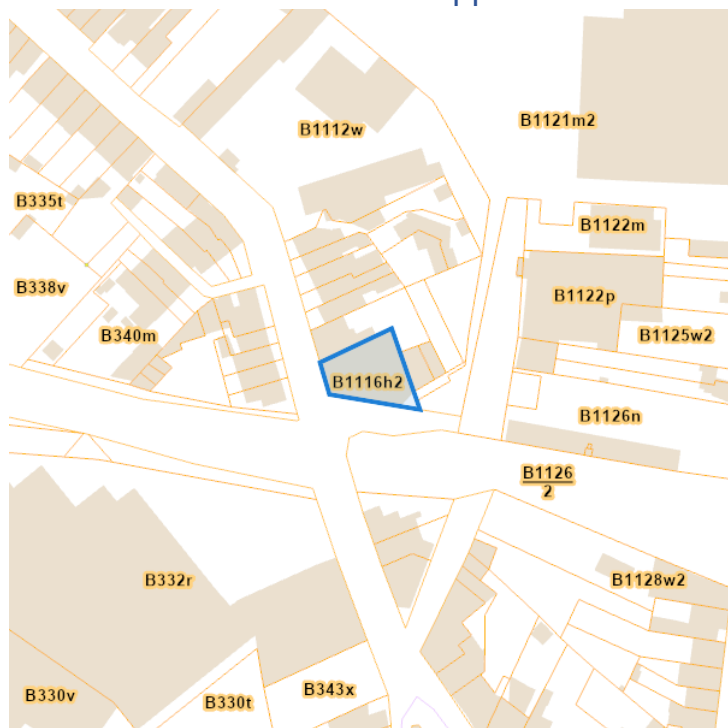
Communes préemptables



%communes_preemptables_legend

scale=40%

Périmètre d'application d'un droit de préemption

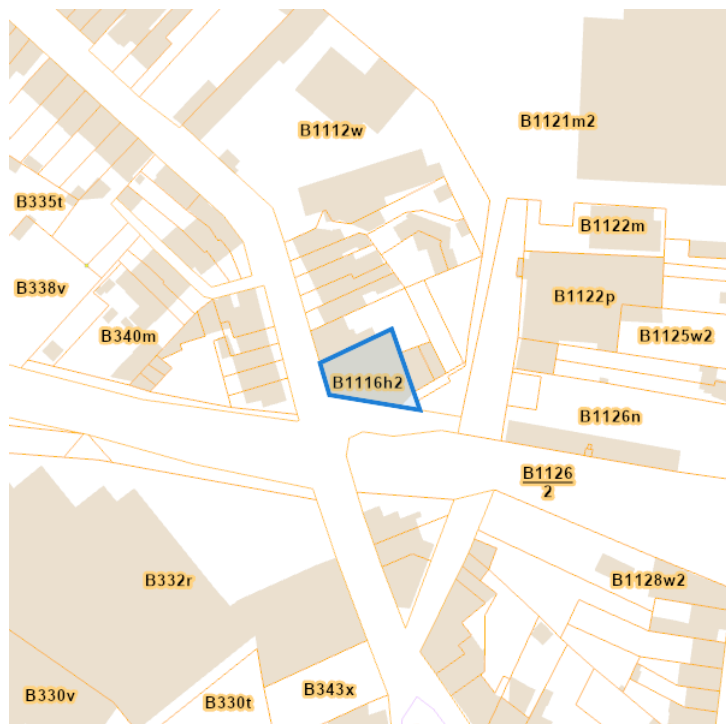


%ppr_legend scale=40%

Dossier: 25-01-5923/001

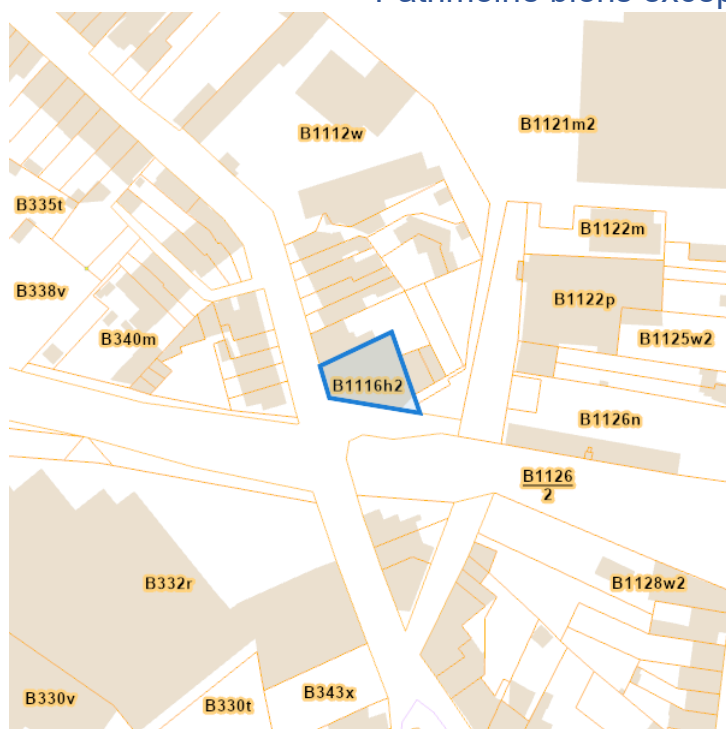
Patrimoine immobilier

Patrimoine biens en liste de sauvegarde



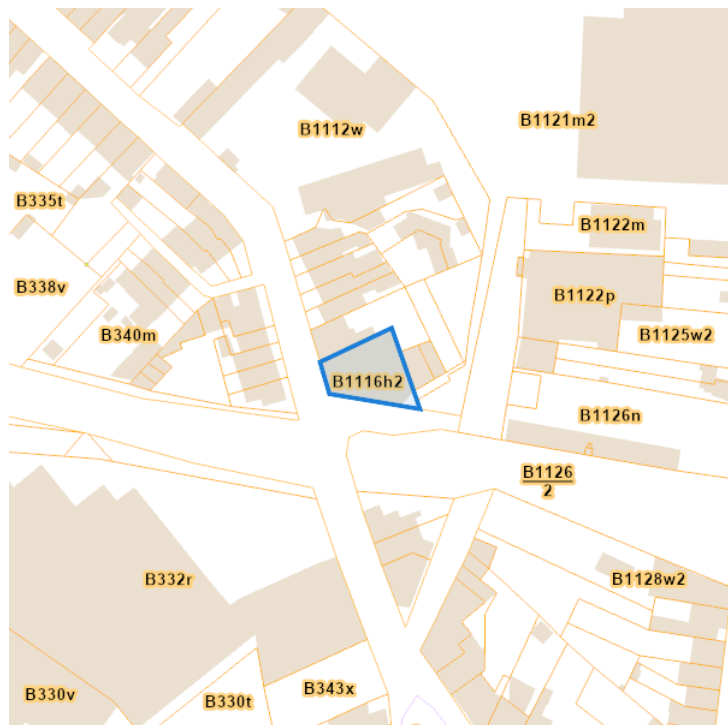
%patrimoine_biens_en_liste_de_sauvegarde_legend scale=40%

Patrimoine biens exceptionnels



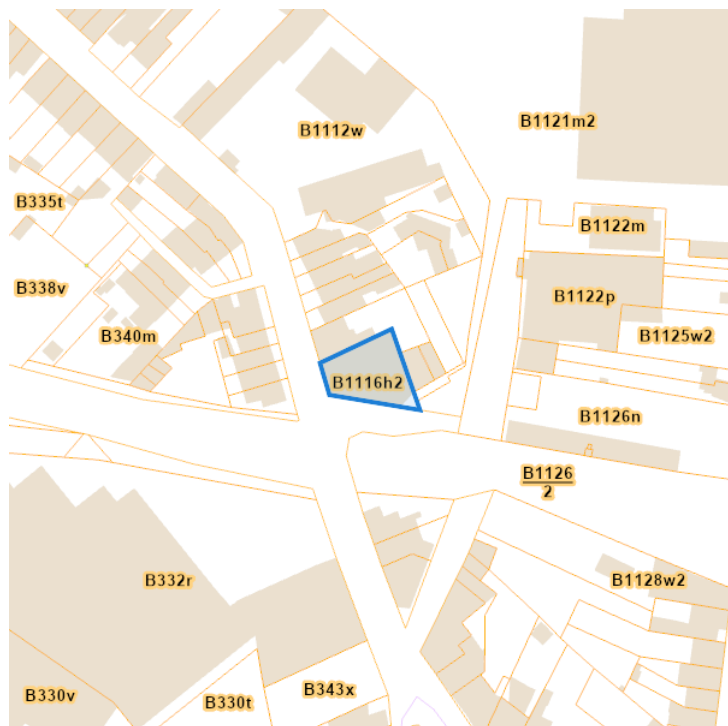
%patrimoine_biens_exceptionnels_legend scale=40%

Patrimoine biens mondiaux



%patrimoine_biens_mondiaux_legend scale=40%

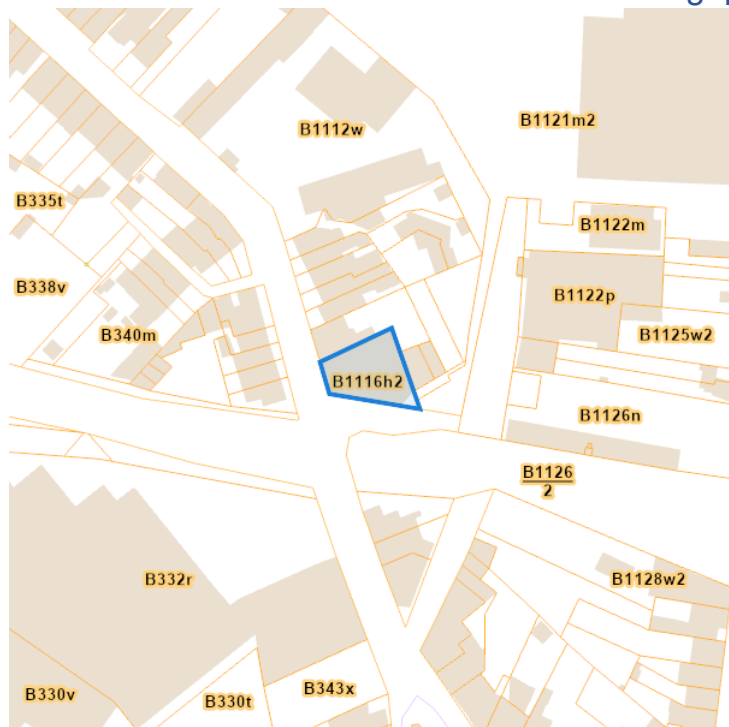
Patrimoine biens classés et zones de protection



scale=40%

%patrimoine_biens_classes_legend

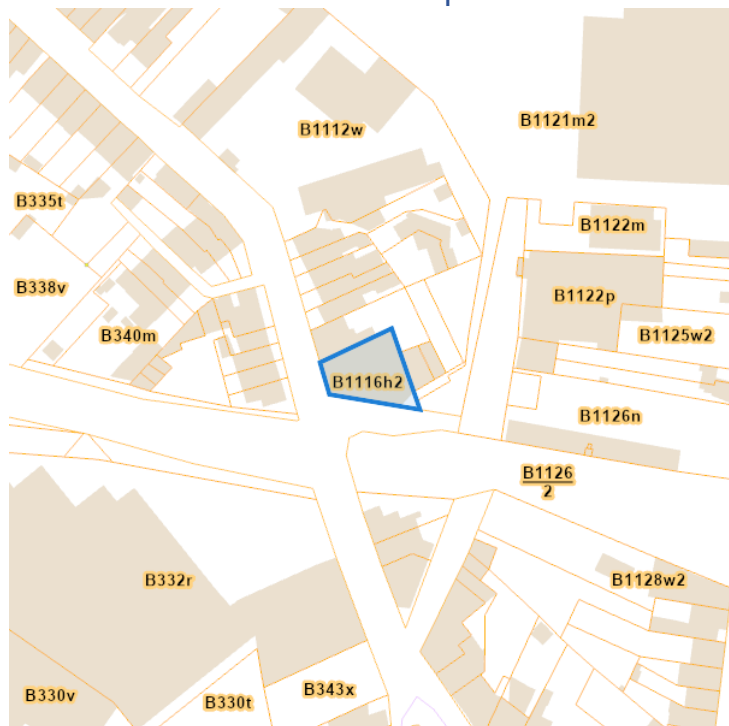
Carte archéologique



%carte_archeologique_legend

scale=40%

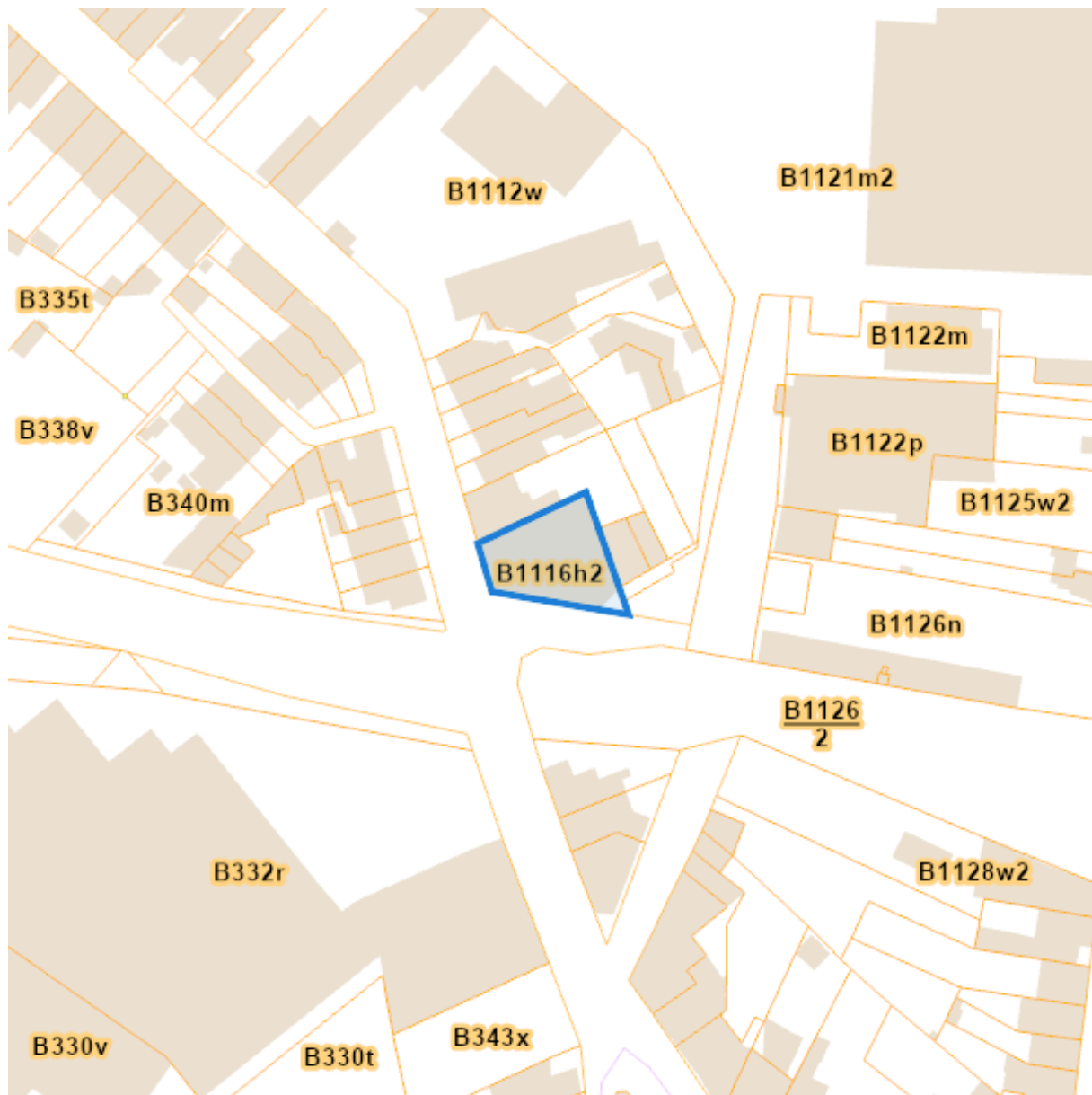
Inventaire du patrimoine immobilier culturel (IPIC)



%inventaire_du_patrimoine_immobilier_culturel_ipic_legend scale=40%

Cartes historiques

Atlas des voiries vicinales



Dossier: 25-01-5923/001

Autres cartes

Réseau routier régional et bornes associées

