

Try-Des-Bruyères 4 +, 5522 Falaën
Village, 5522 Falaën
Try-Des-Bruyères 3, 5522 Falaën

DC à la carte



Try-Des-Bruyères 4 +, 5522 Falaën
91042D0220/00B000
Village, 5522 Falaën
91042D0220/00E000
Try-Des-Bruyères 3, 5522 Falaën
91042D0396/00D000

Lieu
Environs
Cadastre
Plan régional
Amenagement du territoire
Sol et sous-sol
Eau
Nature
Droit de préemption
Patrimoine immobilier
Cartes historiques
Autres cartes

Dossier: 2025-0178/001

Try-Des-Bruyères 4 +, 5522 Falaën
Village, 5522 Falaën
Try-Des-Bruyères 3, 5522 Falaën

Lieu

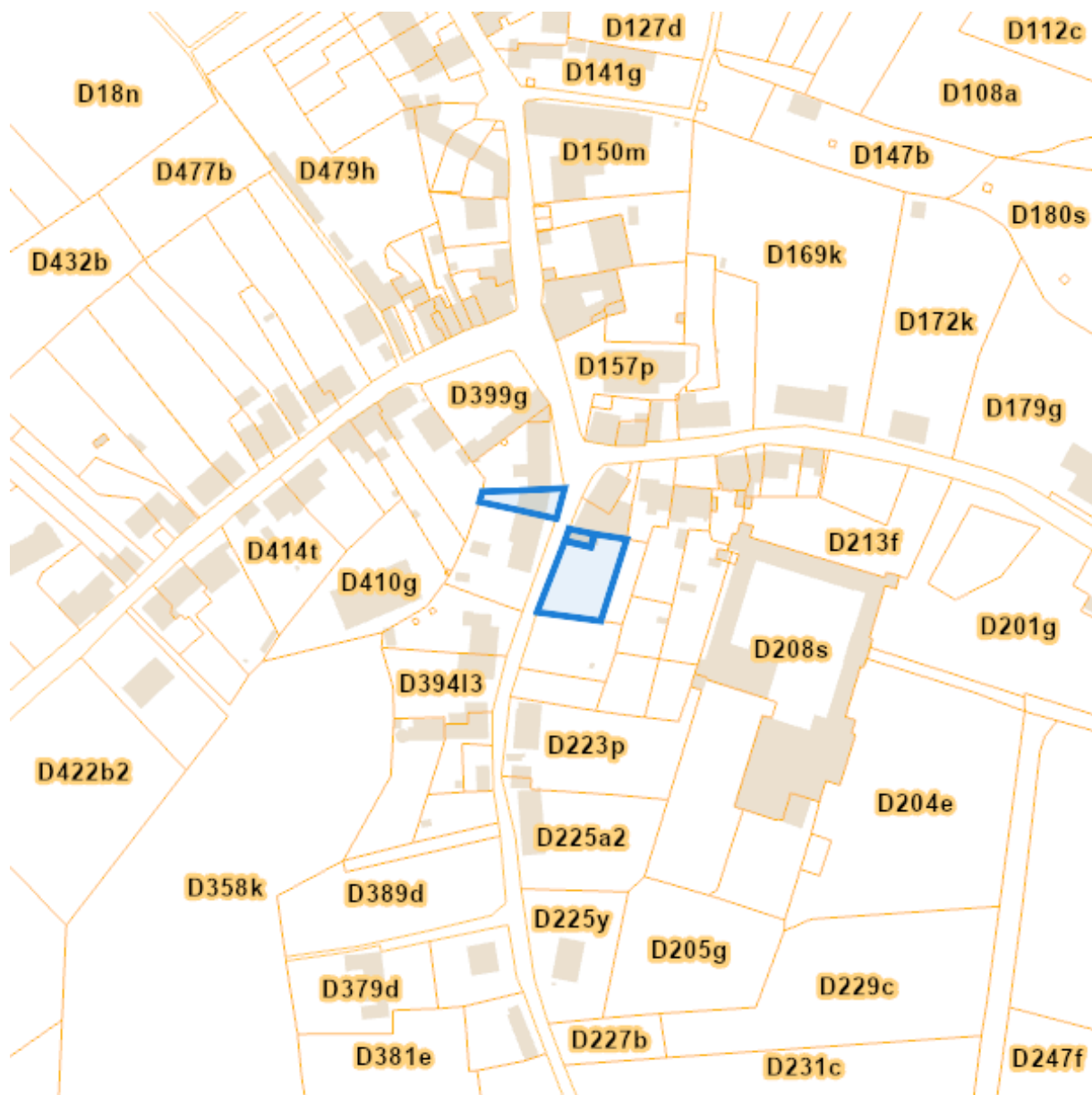


Dossier: 2025-0178/001

Document: DC à la carte - WALFRA - DC
Cartes: 10/09/2025 - 7f97cl16ctye1bdm58dym9g6qdvrec7u1s1vdg71

Try-Des-Bruyères 4 +, 5522 Falaën
Village, 5522 Falaën
Try-Des-Bruyères 3, 5522 Falaën

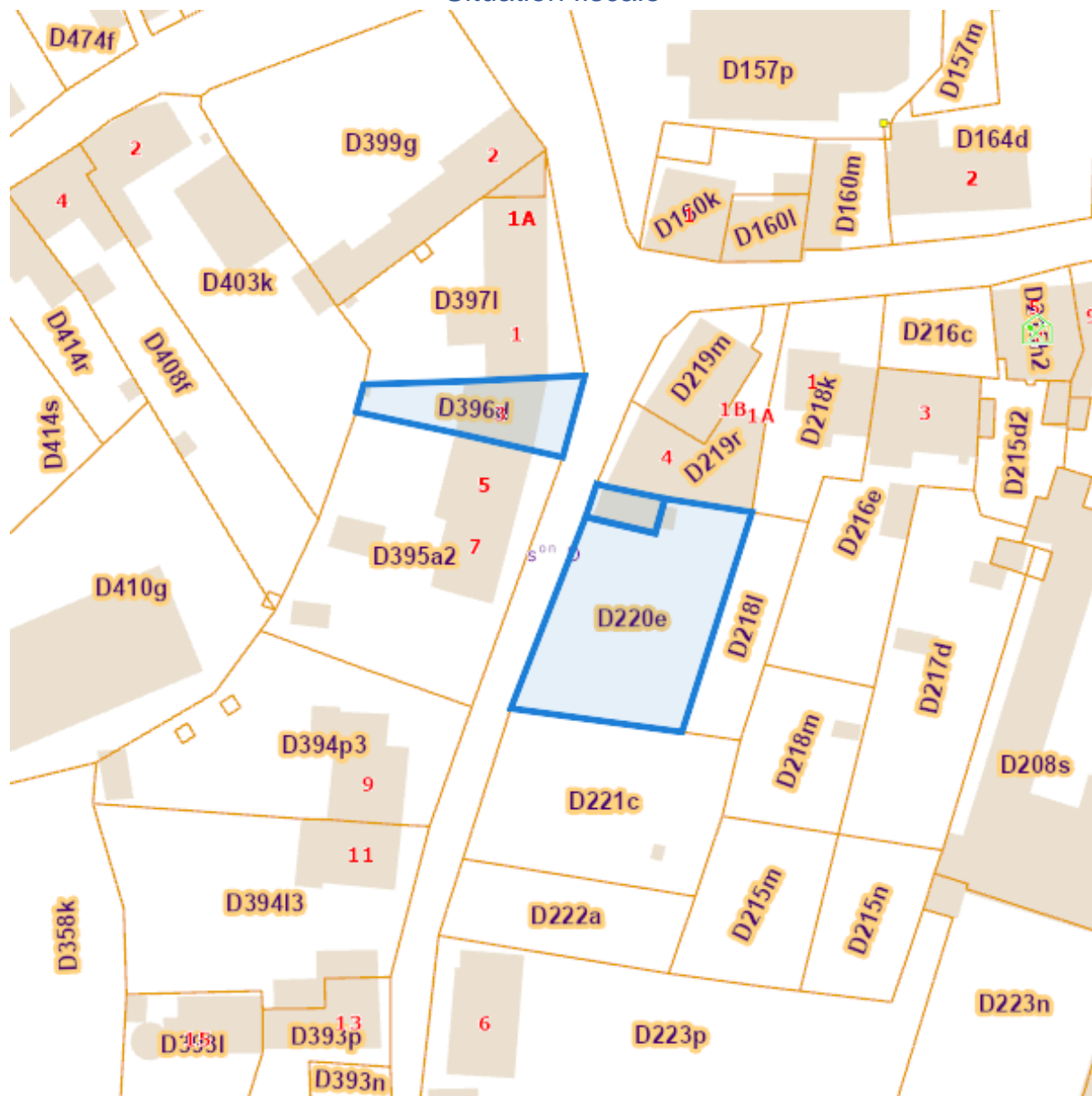
Environs



Dossier: 2025-0178/001

Try-Des-Bruyères 4 +, 5522 Falaën
Village, 5522 Falaën
Try-Des-Bruyères 3, 5522 Falaën

Situation fiscale



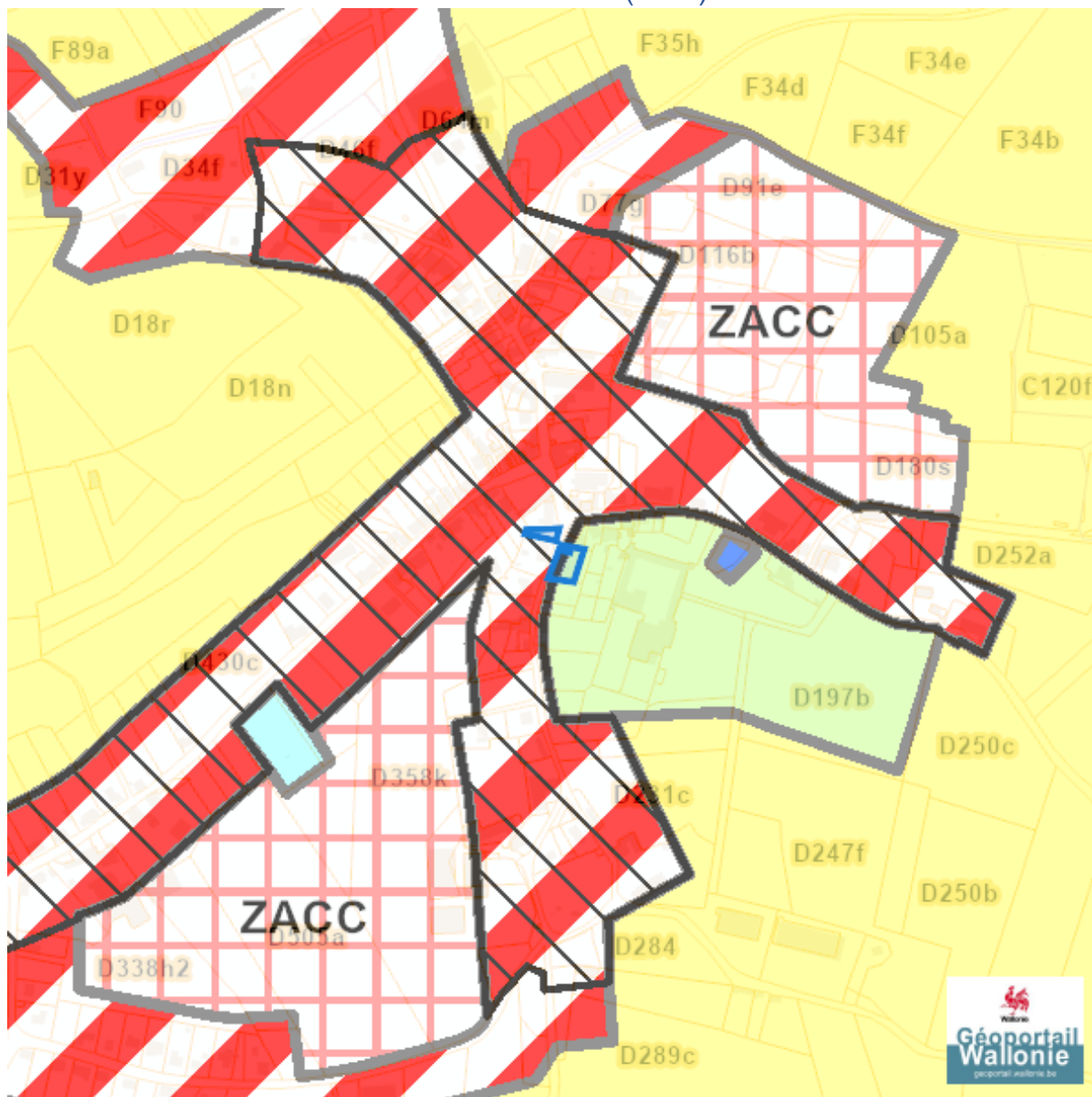
eservices.minfin.fgov.be

Dossier: 2025-0178/001

Try-Des-Bruyères 4 +, 5522 Falaën
Village, 5522 Falaën
Try-Des-Bruyères 3, 5522 Falaën






























Plan régional

Plan de secteur (PDS)



Dossier: 2025-0178/001

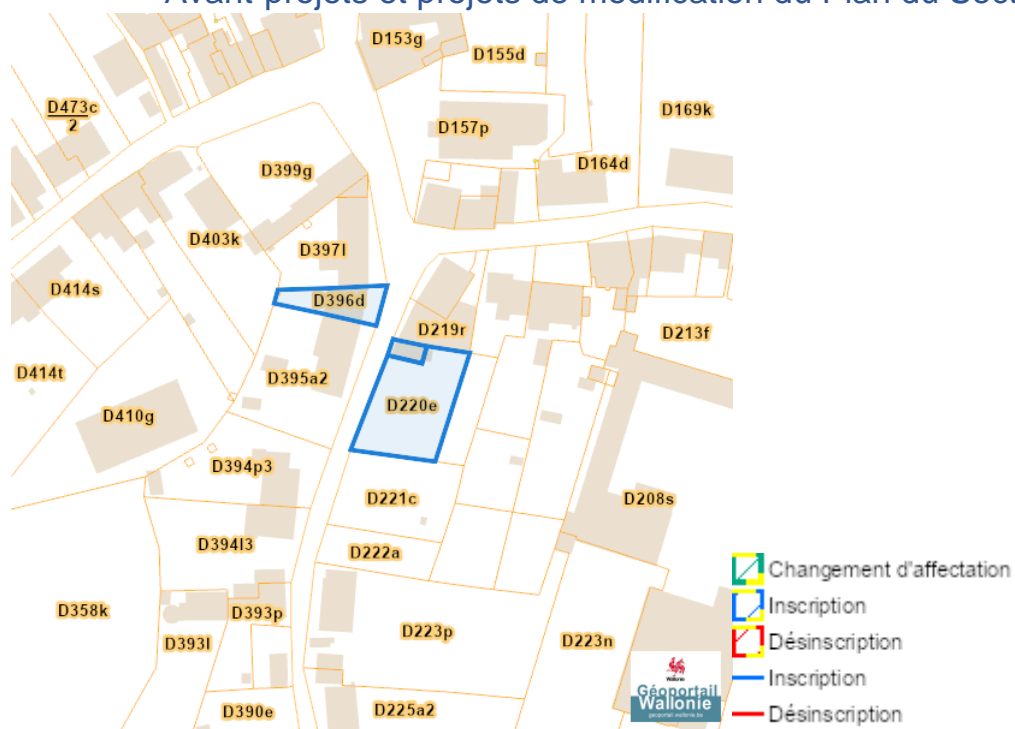
Try-Des-Bruyères 4 +, 5522 Falaën
 Village, 5522 Falaën
 Try-Des-Bruyères 3, 5522 Falaën

	Habitat
	Habitat à caractère rural
	Habitat vert
	Services publics et équipements communautaires
	Centre d'enfouissement technique
	Centre d'enfouissement technique désaffecté
	Loisirs
	Servitude particulière
	Activité économique mixte
	Activité économique industrielle
	Activité économique spécifique Agro-Economique
	Activité économique spécifique Grande Distribution
	Activité économique spécifique Risque majeur
	Dépendances d'extraction
	Extraction à destination agricole
	Extraction à destination forestière
	Extraction à destination espaces verts
	Extraction à destination zone naturelle
	Aménagement communal concerté
	Aménagement communal concerté à caractère économique
	Enjeu communal
	Enjeu régional
	Agricole
	Forestière
	Espaces verts
	Naturelle
	Parc
	Eau
	Non affectée ("zone blanche")

Dossier: 2025-0178/001

Try-Des-Bruyères 4 +, 5522 Falaën
Village, 5522 Falaën
Try-Des-Bruyères 3, 5522 Falaën

Avant-projets et projets de modification du Plan du Secteur

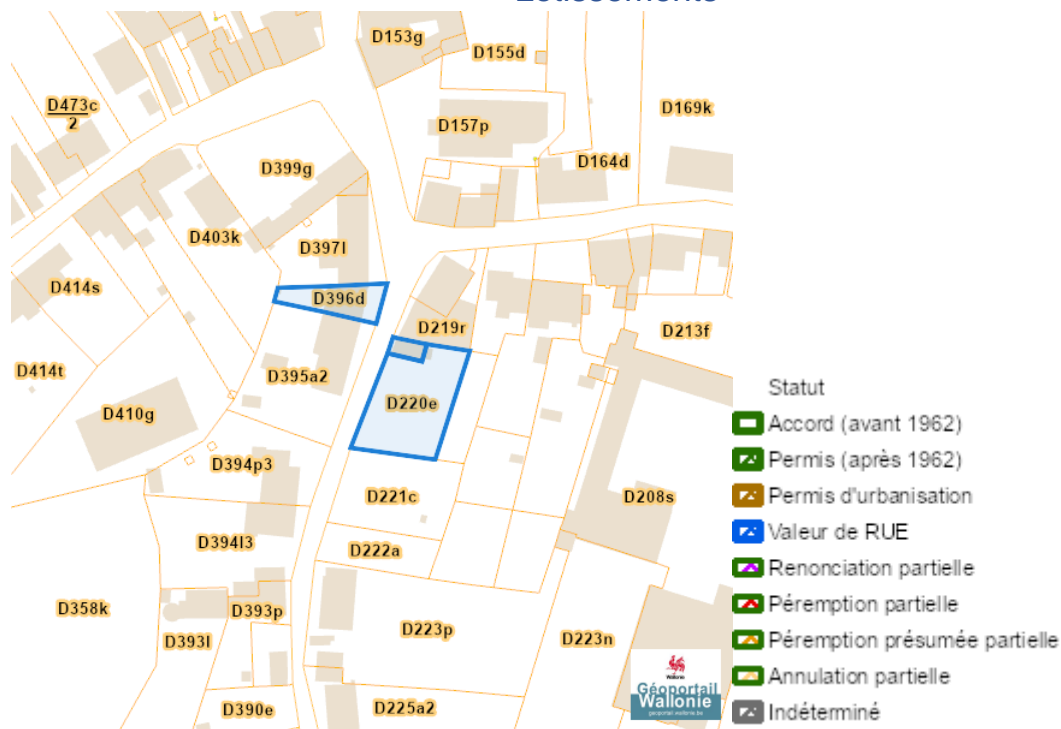


Dossier: 2025-0178/001

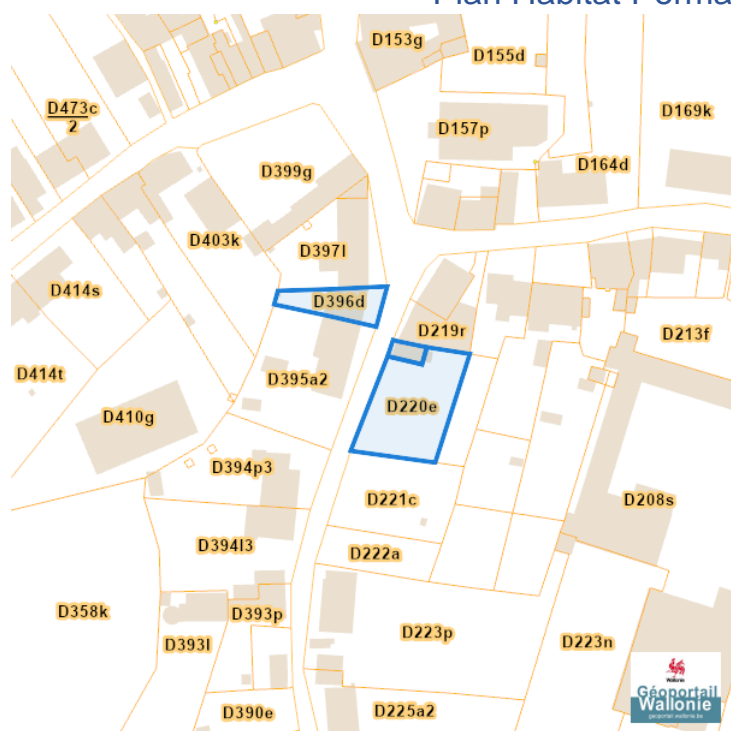
Try-Des-Bruyères 4 +, 5522 Falaën
 Village, 5522 Falaën
 Try-Des-Bruyères 3, 5522 Falaën

Aménagement du territoire

Lotissements



Plan Habitat Permanent



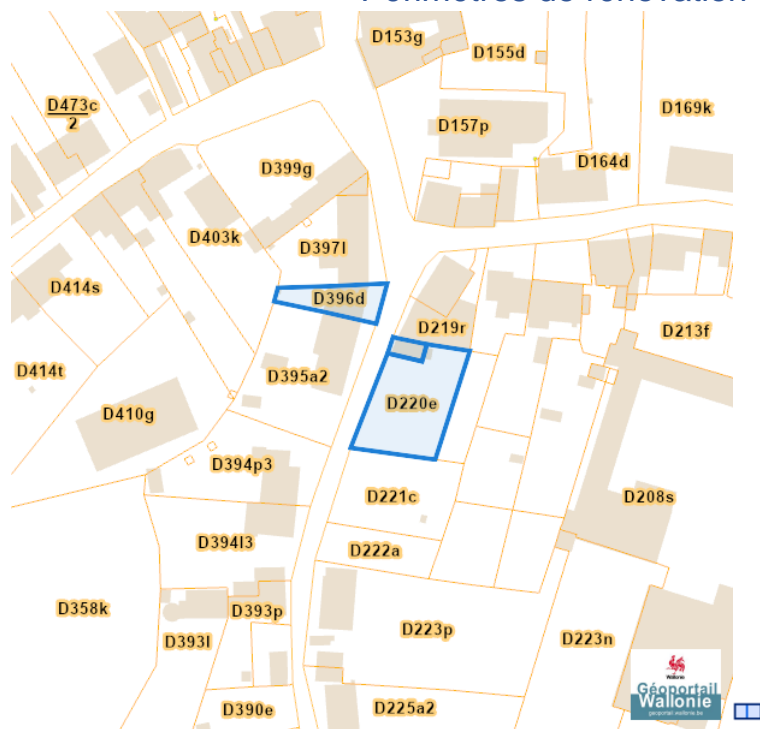
Dossier: 2025-0178/001

Try-Des-Bruyères 4 +, 5522 Falaën
Village, 5522 Falaën
Try-Des-Bruyères 3, 5522 Falaën

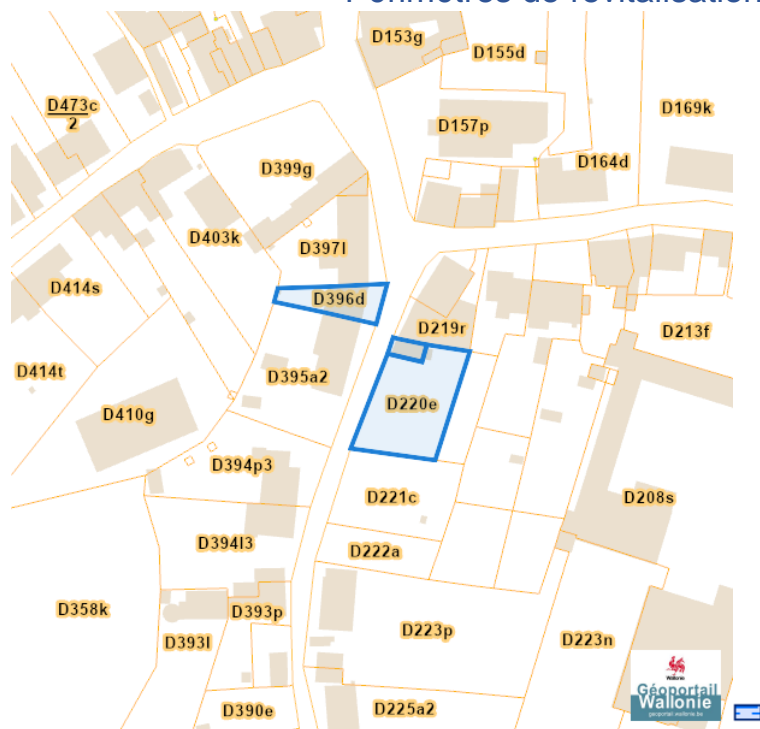
Dossier: 2025-0178/001

Try-Des-Bruyères 4 +, 5522 Falaën
Village, 5522 Falaën
Try-Des-Bruyères 3, 5522 Falaën

Périmètres de rénovation urbaine



Périmètres de revitalisation urbaine



Dossier: 2025-0178/001

Try-Des-Bruyères 4 +, 5522 Falaën
 Village, 5522 Falaën
 Try-Des-Bruyères 3, 5522 Falaën

Schéma d'Orientation Local (SOL)

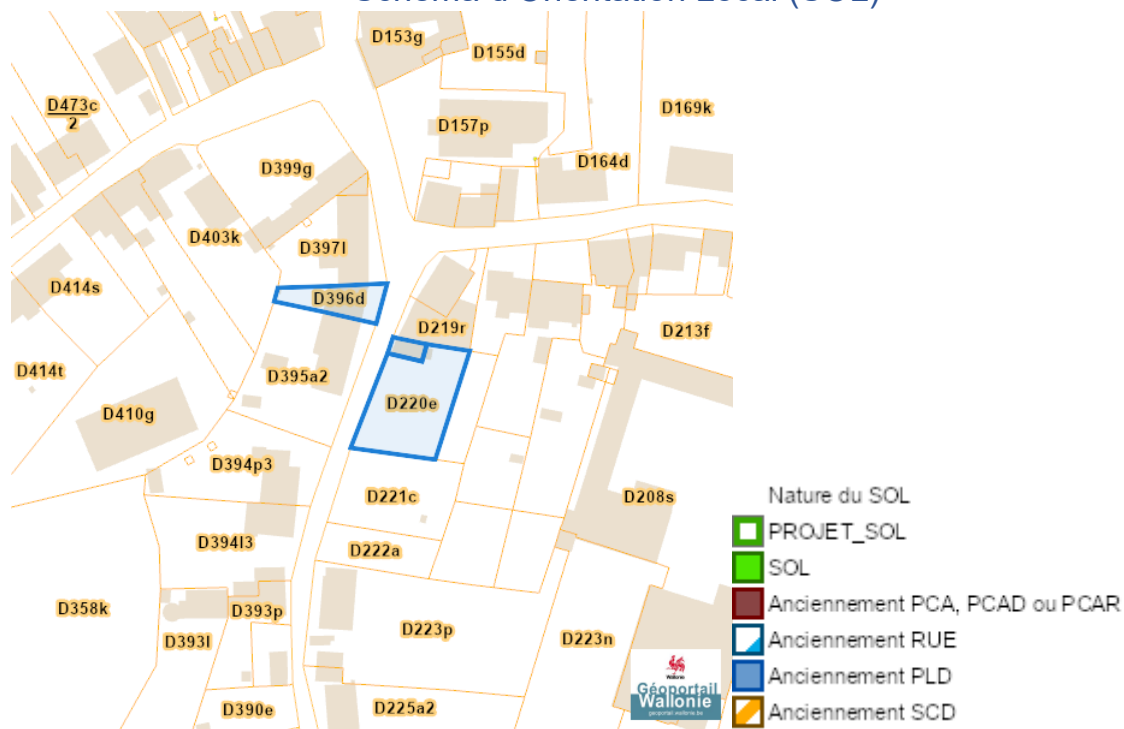
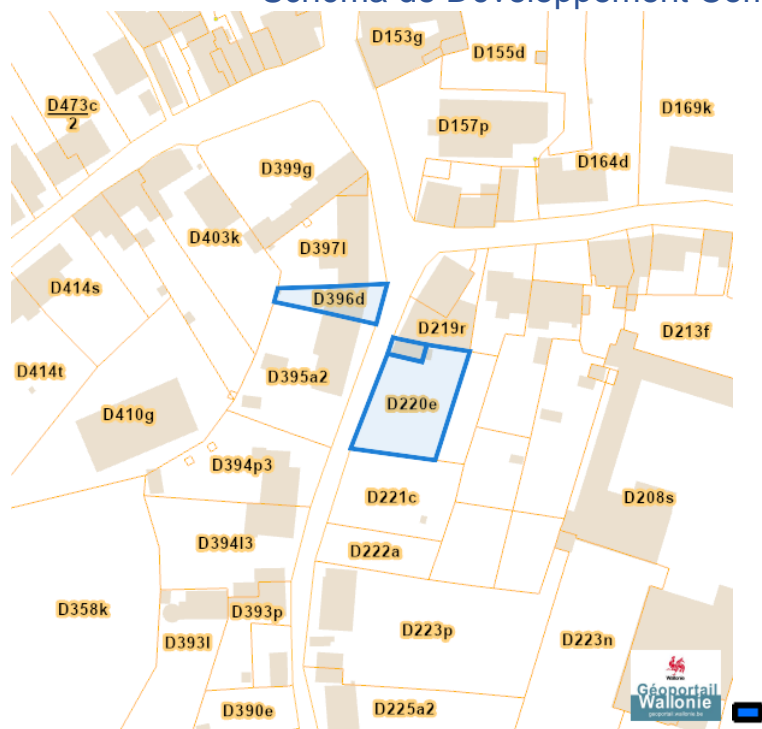


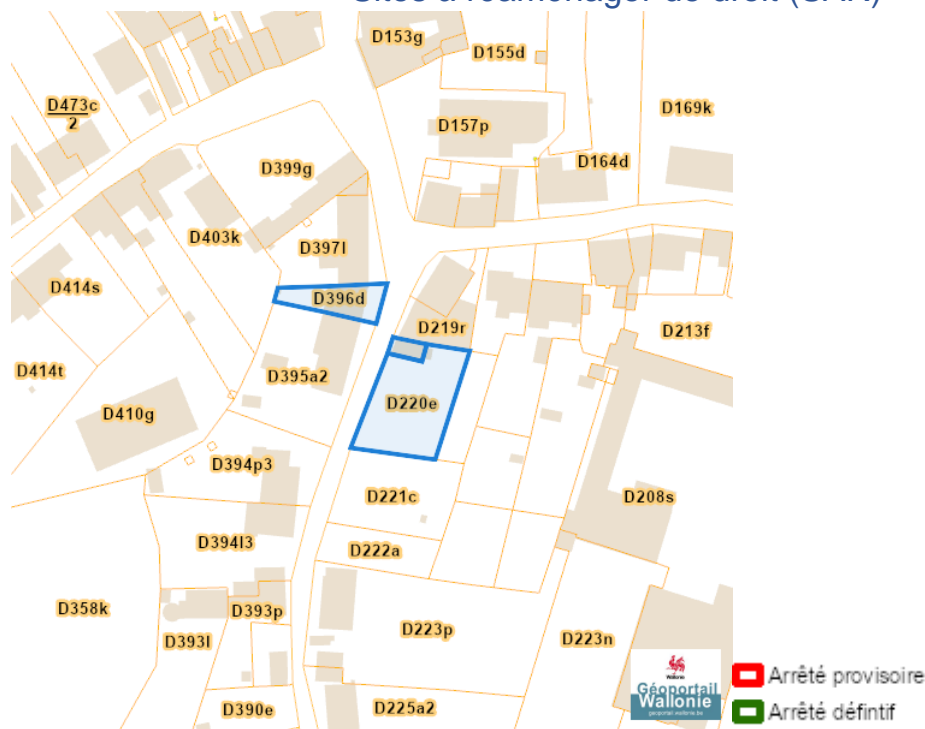
Schéma de Développement Communal (SDC)



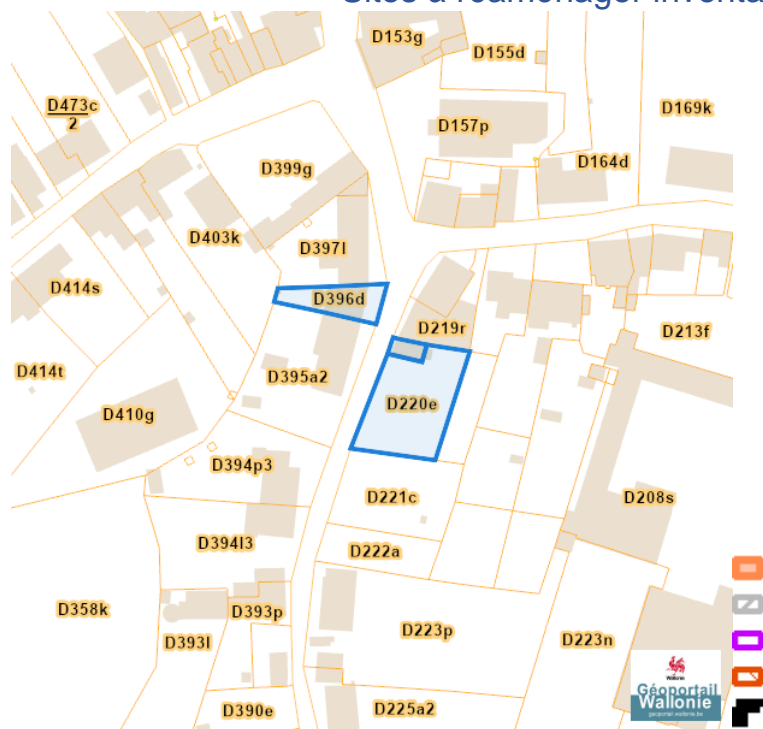
Dossier: 2025-0178/001

Try-Des-Bruyères 4 +, 5522 Falaën
 Village, 5522 Falaën
 Try-Des-Bruyères 3, 5522 Falaën

Sites à réaménager de droit (SAR)



Sites à réaménager inventaire (ISA)



Try-Des-Bruyères 4 +, 5522 Falaën
 Village, 5522 Falaën
 Try-Des-Bruyères 3, 5522 Falaën

Taxation des bénéficiaires résultant d'une révision du plan de secteur

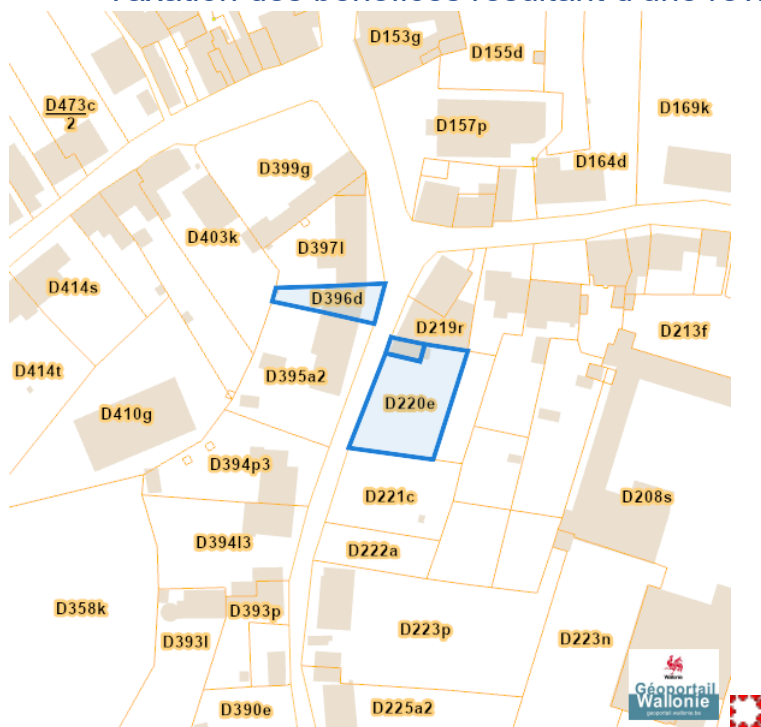
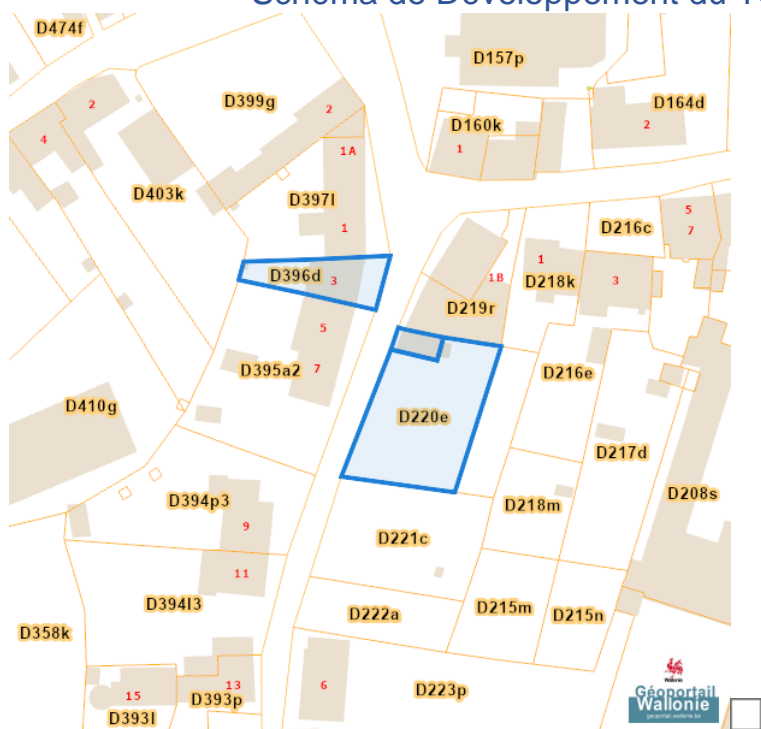
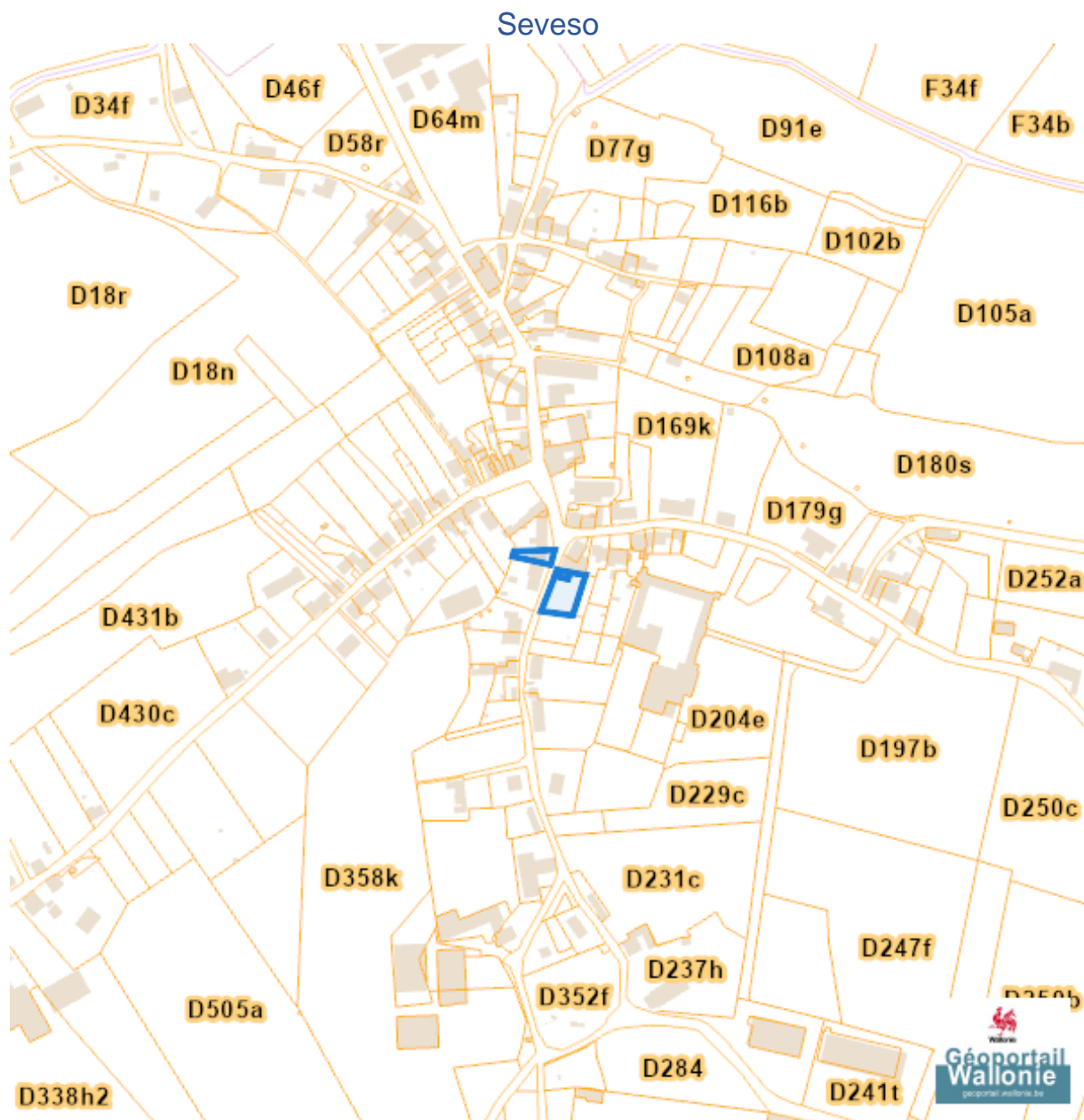


Schéma de Développement du Territoire (SDT)



Dossier: 2025-0178/001

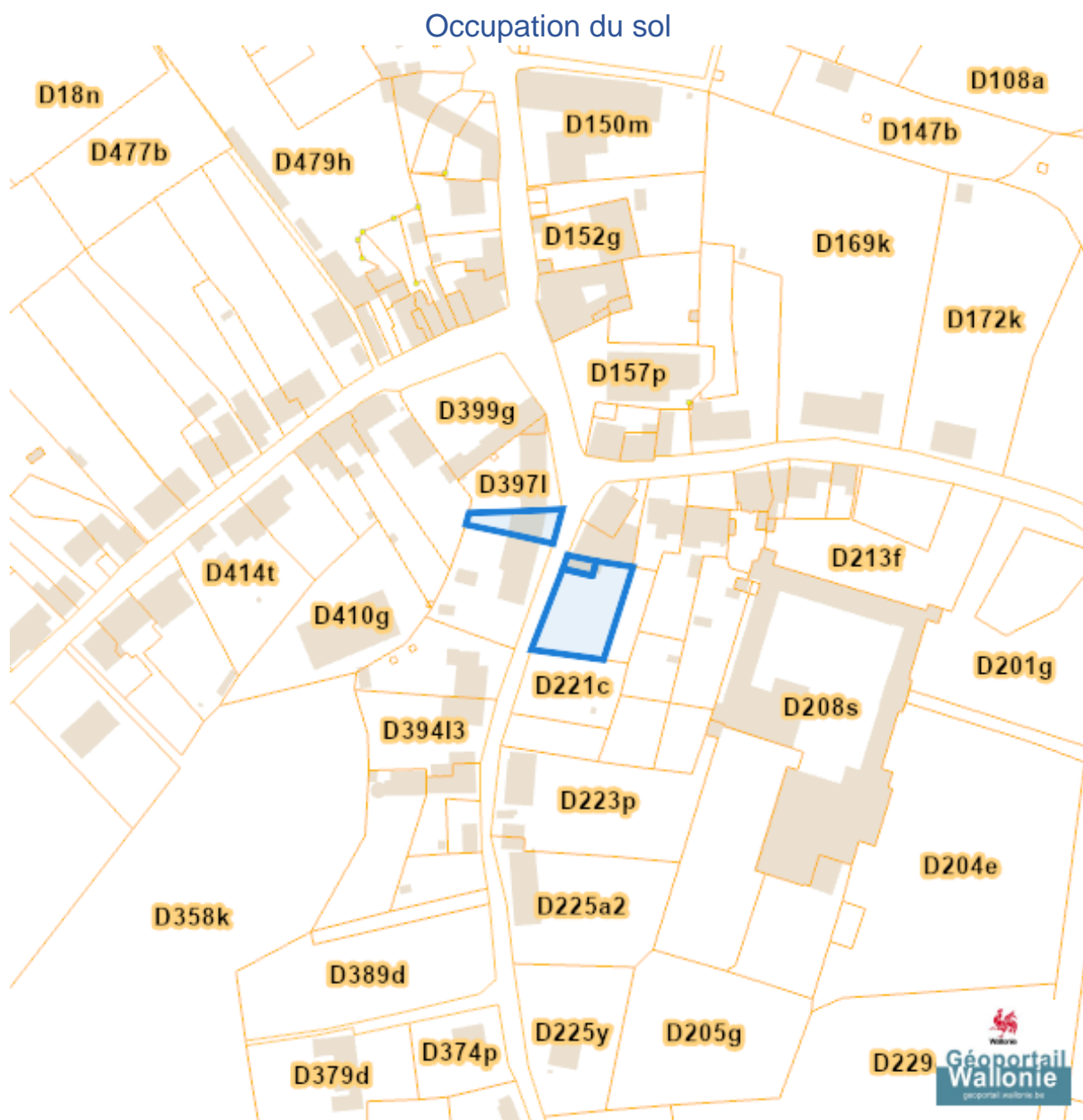
Try-Des-Bruyères 4 +, 5522 Falaën
 Village, 5522 Falaën
 Try-Des-Bruyères 3, 5522 Falaën



- Zone vulnérable basée sur un risque de probabilité d'effets dangereux supérieure à E-5 et sur une distance de 100m autour du site SEVESO
- Zone vulnérable basée sur un risque de probabilité d'effets dangereux comprise entre E-5 et E-6 et sur une distance de 200m autour du site SEVESO
- Zone vulnérable basée sur une courbe provisoire de risque et sur une distance de 200m autour du site SEVESO
- Seuil SEVESO
- Petits seuils SEVESO
- Grands seuils SEVESO
- Seuil SEVESO
- Petits seuils SEVESO
- Grands seuils SEVESO

Try-Des-Bruyères 4 +, 5522 Falaën
Village, 5522 Falaën
Try-Des-Bruyères 3, 5522 Falaën

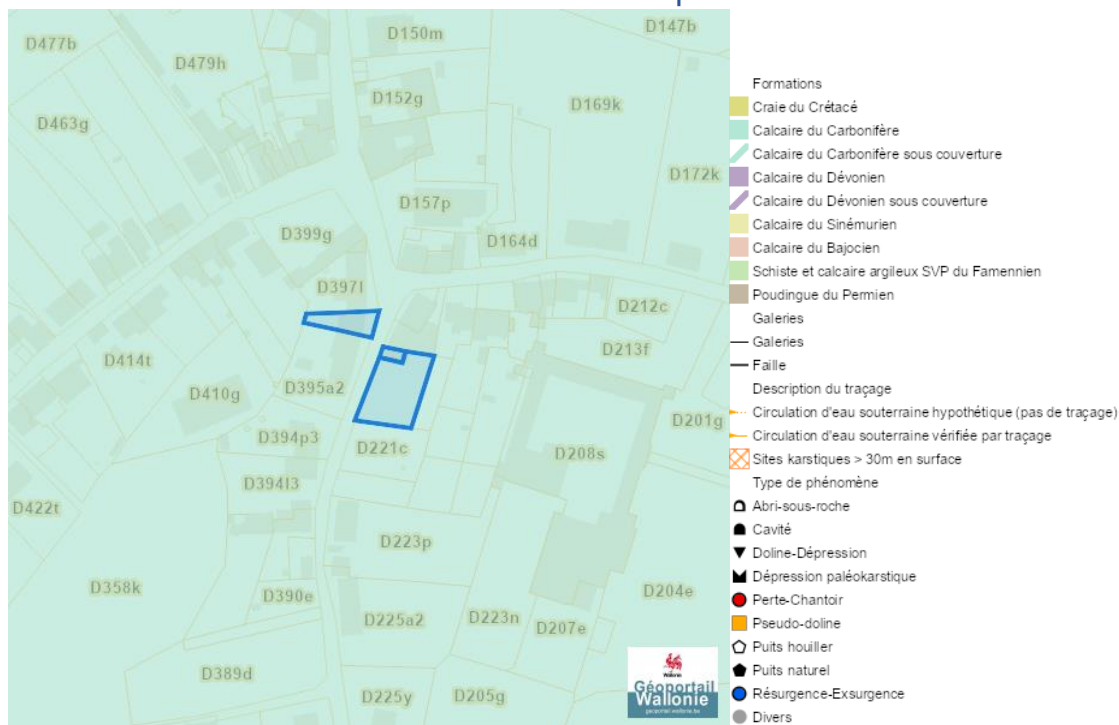
Sol et sous-sol



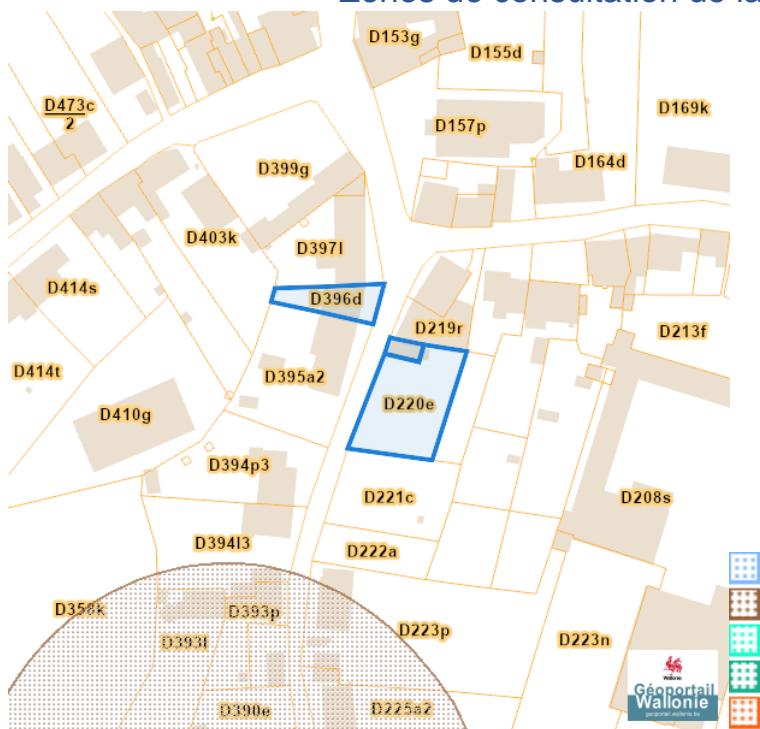
Dossier: 2025-0178/001

Try-Des-Bruyères 4 +, 5522 Falaën
 Village, 5522 Falaën
 Try-Des-Bruyères 3, 5522 Falaën

Sites Karstiques

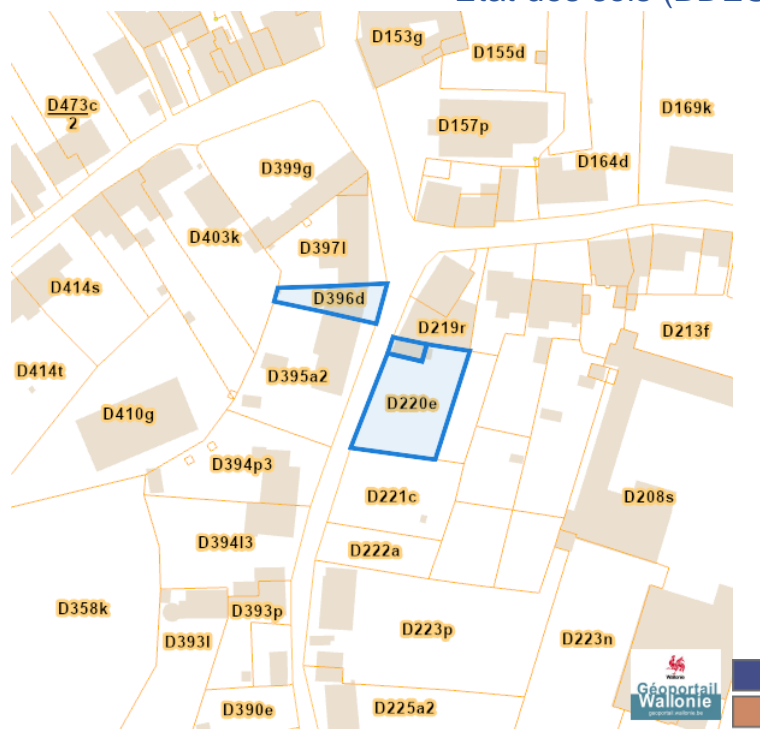


Zones de consultation de la DRIGM

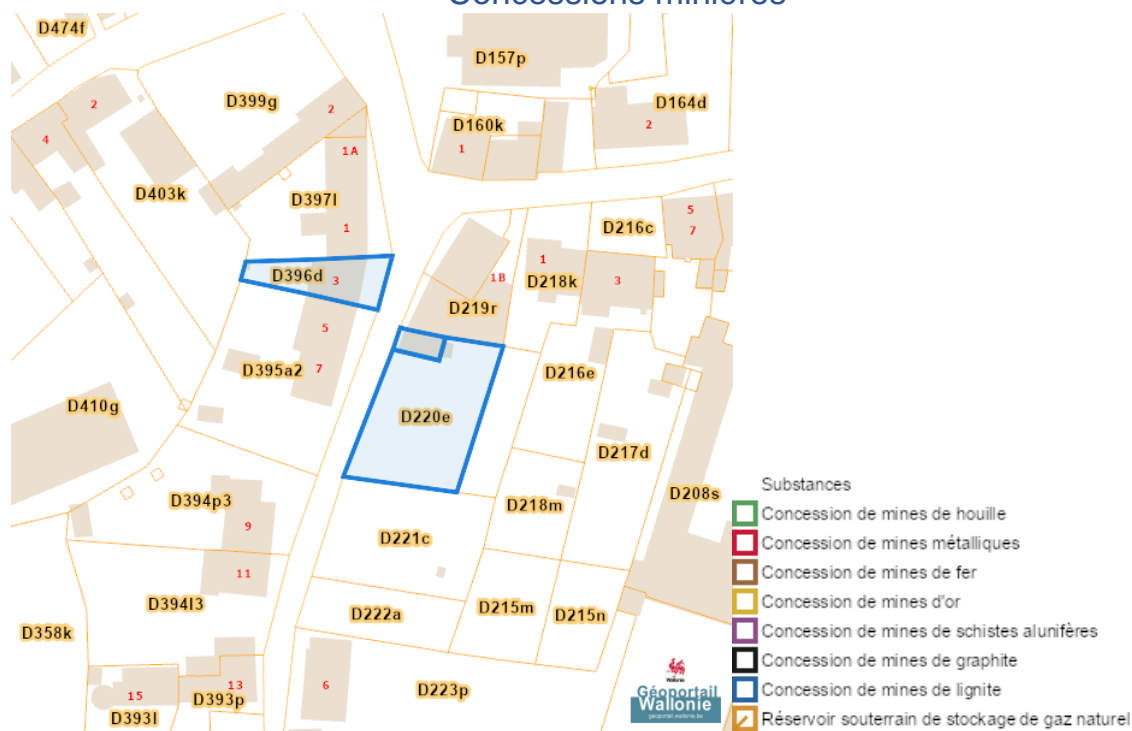


Try-Des-Bruyères 4 +, 5522 Falaën
 Village, 5522 Falaën
 Try-Des-Bruyères 3, 5522 Falaën

Etat des sols (BDES)



Concessions minières

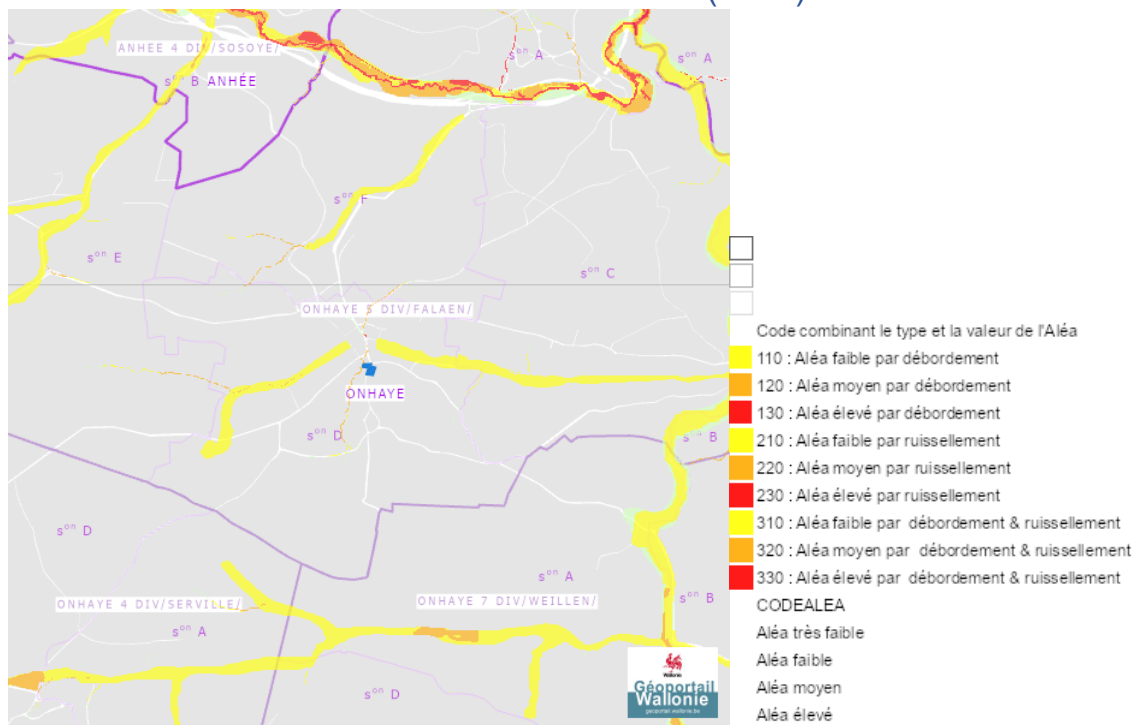


Dossier: 2025-0178/001

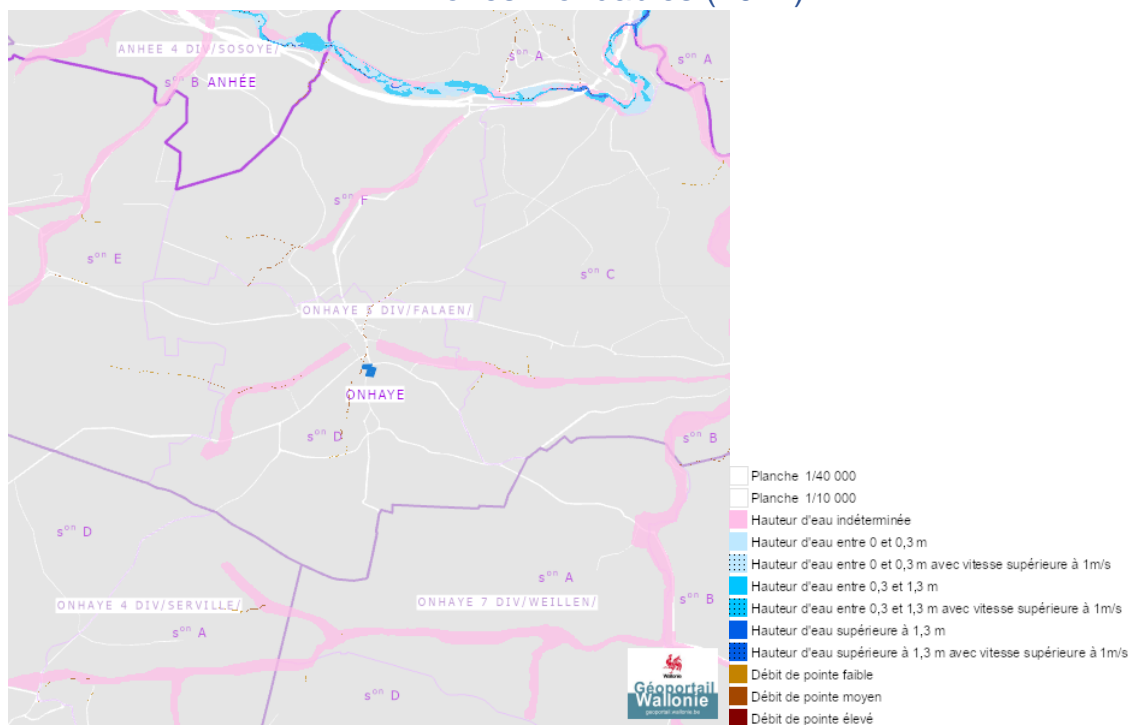
Try-Des-Bruyères 4 +, 5522 Falaën
 Village, 5522 Falaën
 Try-Des-Bruyères 3, 5522 Falaën

Eau

Aléa d' inondation (2021)



Zones inondables (2021)



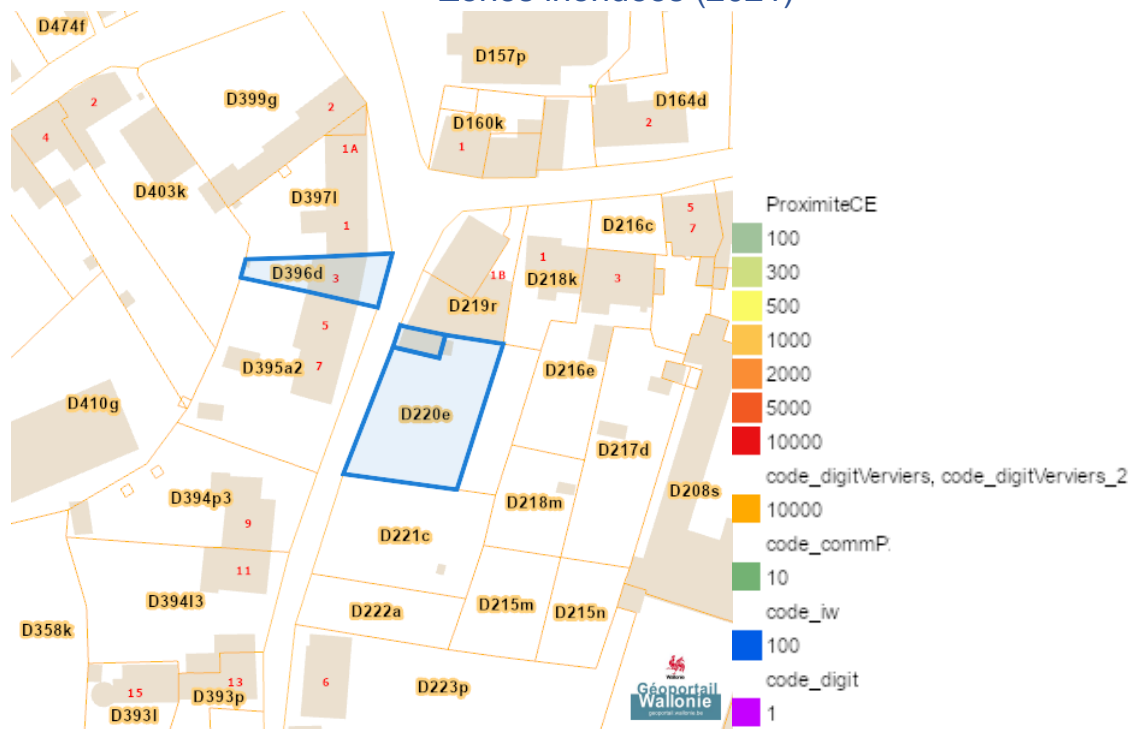
Dossier: 2025-0178/001

Try-Des-Bruyères 4 +, 5522 Falaën
Village, 5522 Falaën
Try-Des-Bruyères 3, 5522 Falaën

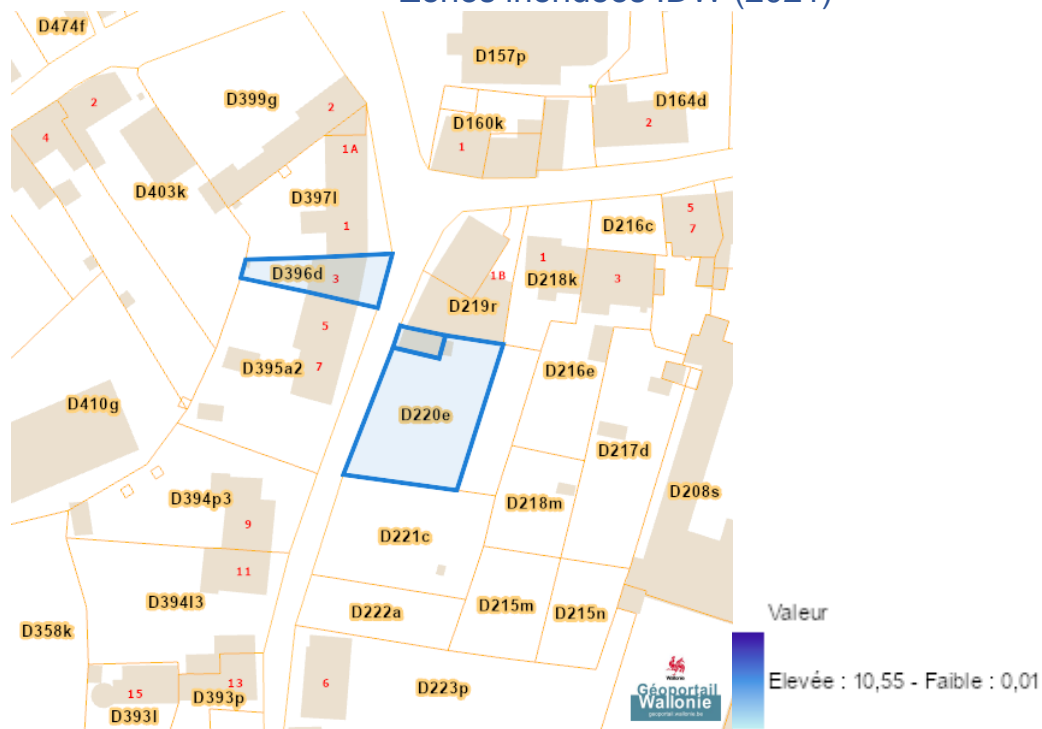
Dossier: 2025-0178/001

Try-Des-Bruyères 4 +, 5522 Falaën
 Village, 5522 Falaën
 Try-Des-Bruyères 3, 5522 Falaën

Zones inondees (2021)

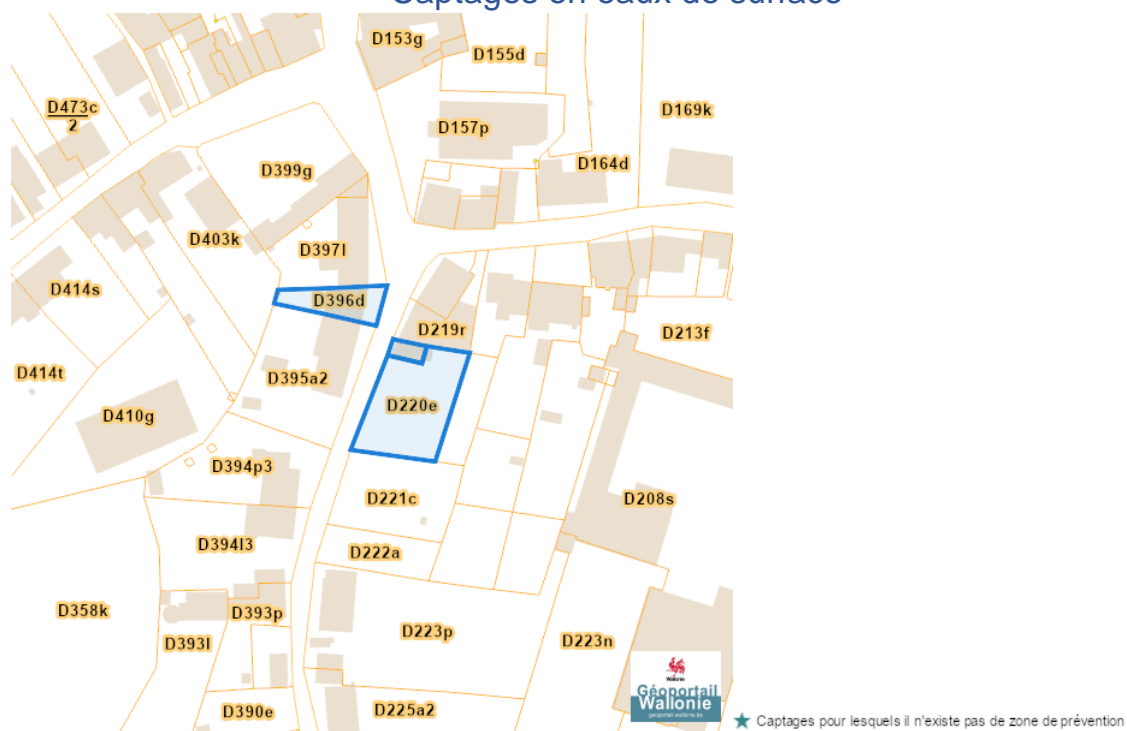


Zones inondees IDW (2021)

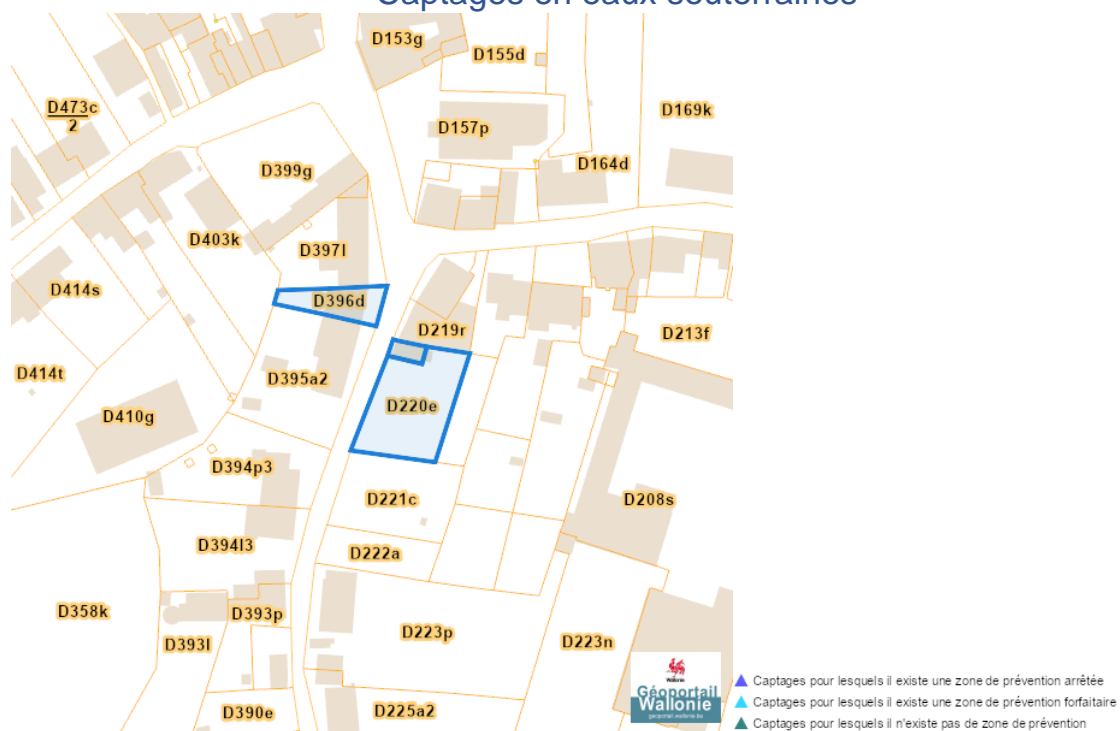


Try-Des-Bruyères 4 +, 5522 Falaën
 Village, 5522 Falaën
 Try-Des-Bruyères 3, 5522 Falaën

Captages en eaux de surface

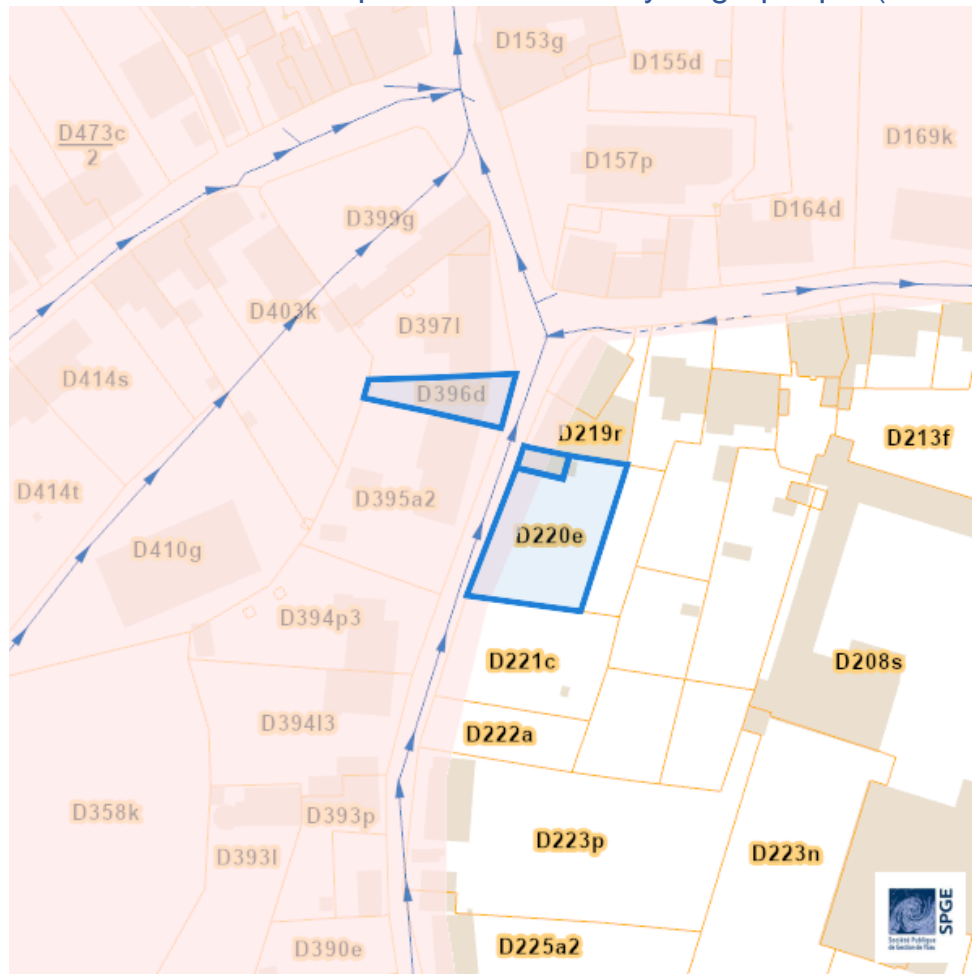


Captages en eaux souterraines




































Try-Des-Bruyères 4 +, 5522 Falaën
Village, 5522 Falaën
Try-Des-Bruyères 3, 5522 Falaën

Plan d'Assainissement par Sous-bassin Hydrographique (PASH)



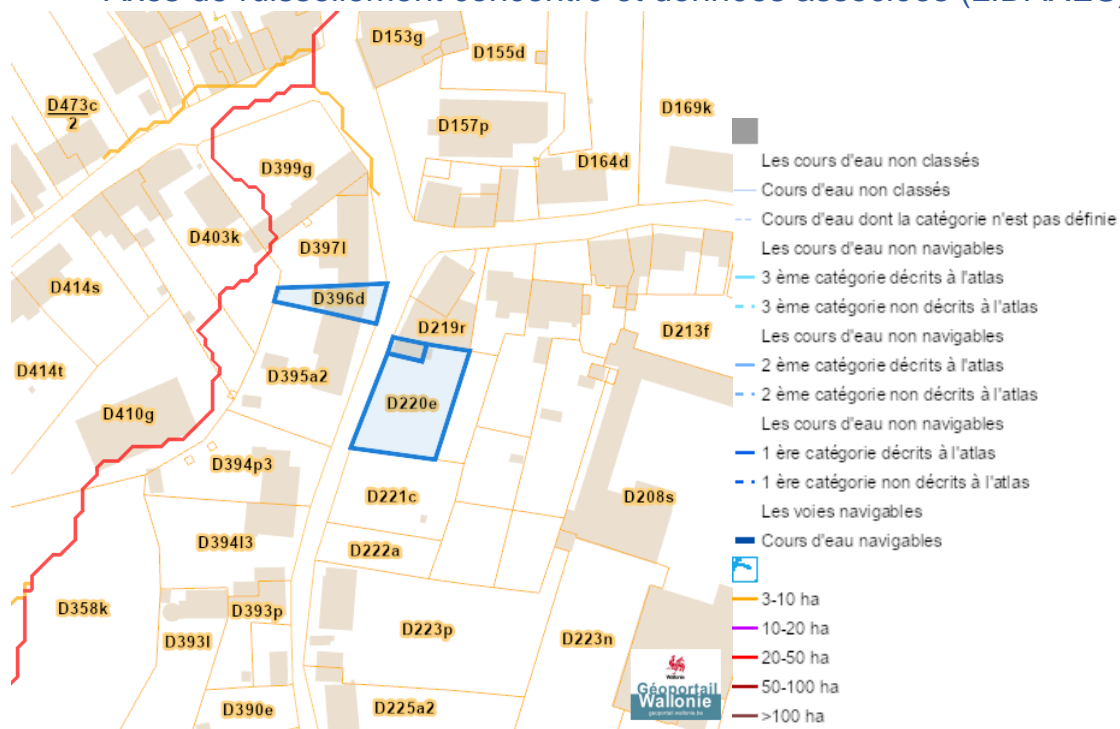
Try-Des-Bruyères 4 +, 5522 Falaën
 Village, 5522 Falaën
 Try-Des-Bruyères 3, 5522 Falaën

- Assainissement collectif
 -  Collectif | Collectif (RAC), <Null>
 -  Collectif hors zone urbanisable
- Assainissement autonome
 -  Autonome | Autonome (RAA), <Null>
- Assainissement transitoire
 -  Transitoire
- Collecteurs gravitaires
 -  Collecteur gravitaire - Existant (localisation vérifiée)
 -  Collecteur gravitaire - Existant (schématique, localisation à vérifier)
 -  Collecteur gravitaire - En construction
 -  Collecteur gravitaire - Existence à vérifier auprès commune
- Collecteurs sous pression
 -  Collecteur sous pression - Existant (localisation vérifiée)
 -  Collecteur sous pression - Existant (localisation à vérifier)
 -  Collecteur sous pression - En construction
 -  Collecteur sous pression - Existence à vérifier auprès commune
- Type de système
 -  Strictement eaux usées
 -  Strictement eaux claires
- Unitaire (eaux usées et claires)
 - Egout gravitaire
 -  Egout gravitaire - Existant (localisation vérifiée)
 -  Egout gravitaire - Existant (schématique, localisation à vérifier)
 -  Egout gravitaire - En construction
 -  Egout gravitaire - Existence à vérifier auprès commune
 - Egout sous pression
 -  Egout sous pression - Existant (localisation vérifiée)
 -  Egout sous pression - Existant (schématique, localisation à vérifier)
 -  Egout sous pression - En construction
 -  Egout sous pression - Existence à vérifier auprès commune
- SP assainissement
 -  Existant
 -  En construction
 -  A réaliser
- SP démergement
 -  Existant
 -  En construction
 -  A réaliser
- Publiques
 -  Existant
 -  En construction
 -  A réaliser
 -  A déclasser
 -  Hors Wallonie

Dossier: 2025-0178/001

Try-Des-Bruyères 4 +, 5522 Falaën
 Village, 5522 Falaën
 Try-Des-Bruyères 3, 5522 Falaën

Axes de ruissellement concentré et données associées (LIDAXES)

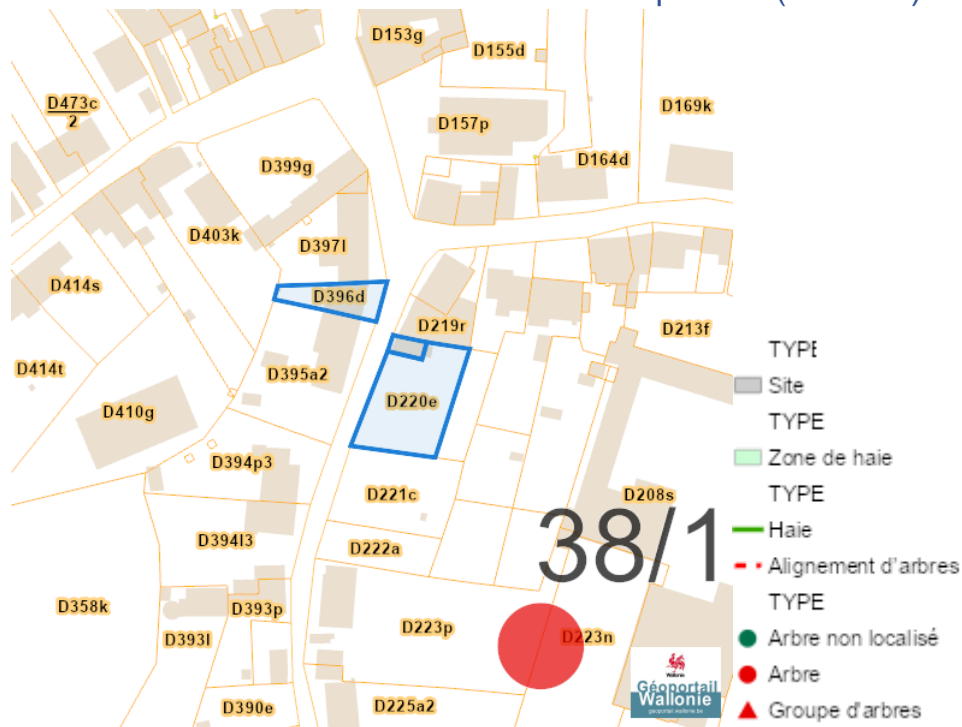


Dossier: 2025-0178/001

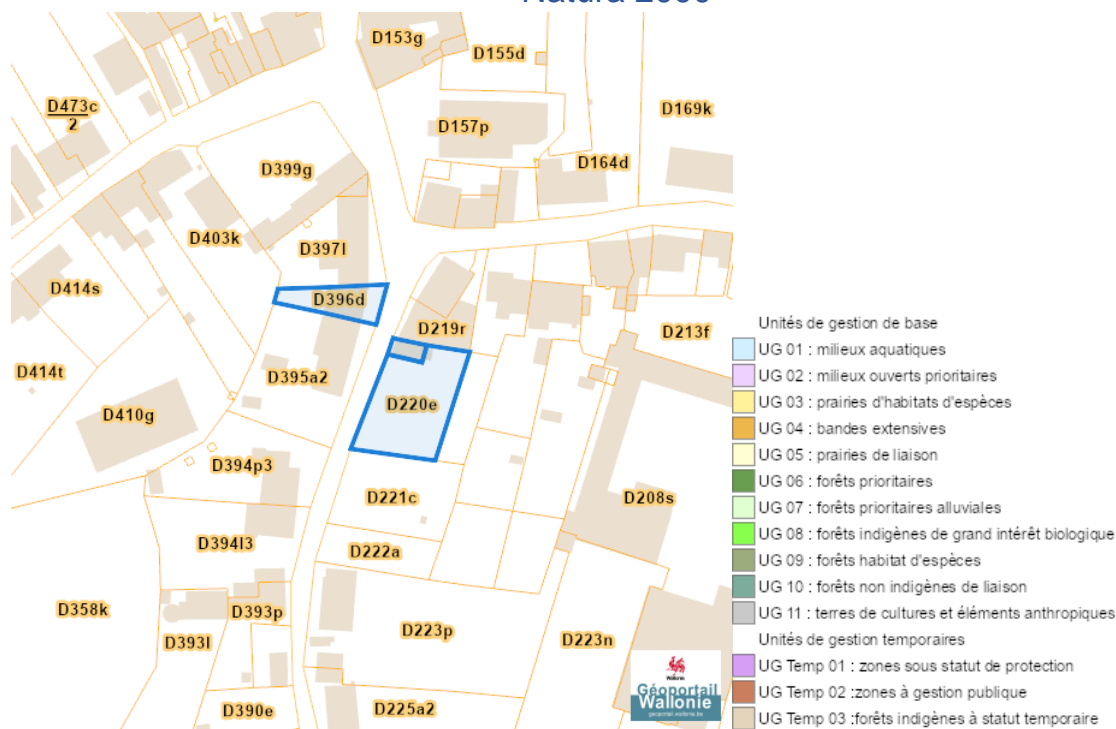
Try-Des-Bruyères 4 +, 5522 Falaën
 Village, 5522 Falaën
 Try-Des-Bruyères 3, 5522 Falaën

Nature

Arbres et haies remarquables (AHREM)



Natura 2000



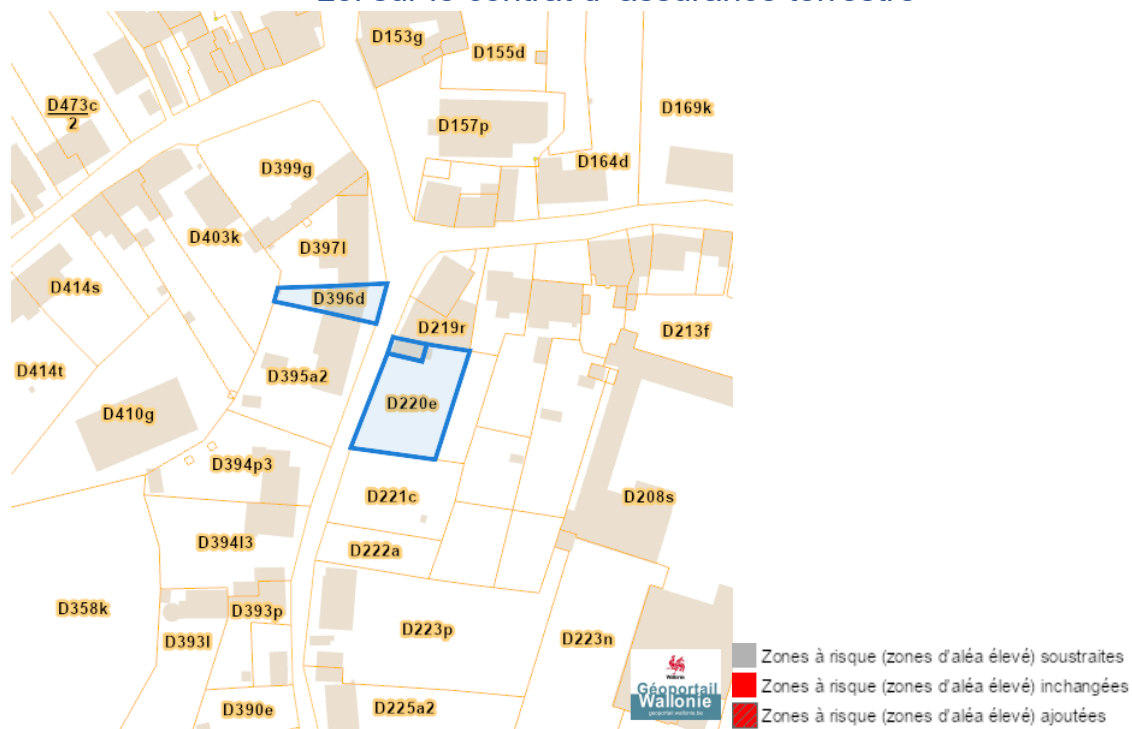
Dossier: 2025-0178/001

Try-Des-Bruyères 4 +, 5522 Falaën
Village, 5522 Falaën
Try-Des-Bruyères 3, 5522 Falaën

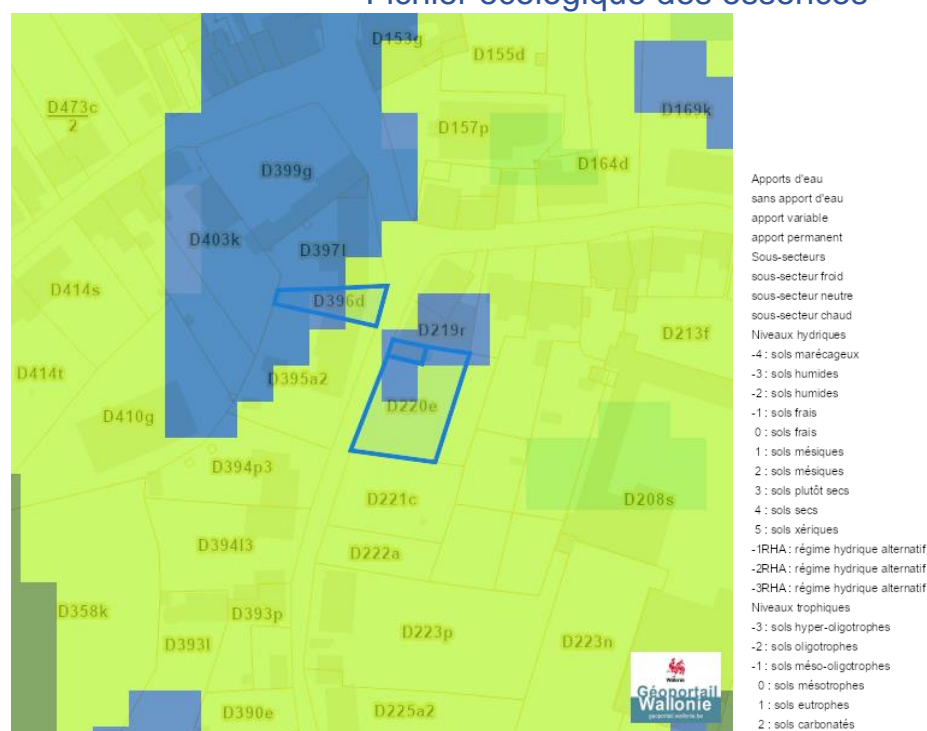
Dossier: 2025-0178/001

Try-Des-Bruyères 4 +, 5522 Falaën
 Village, 5522 Falaën
 Try-Des-Bruyères 3, 5522 Falaën

Loi sur le contrat d'assurance terrestre

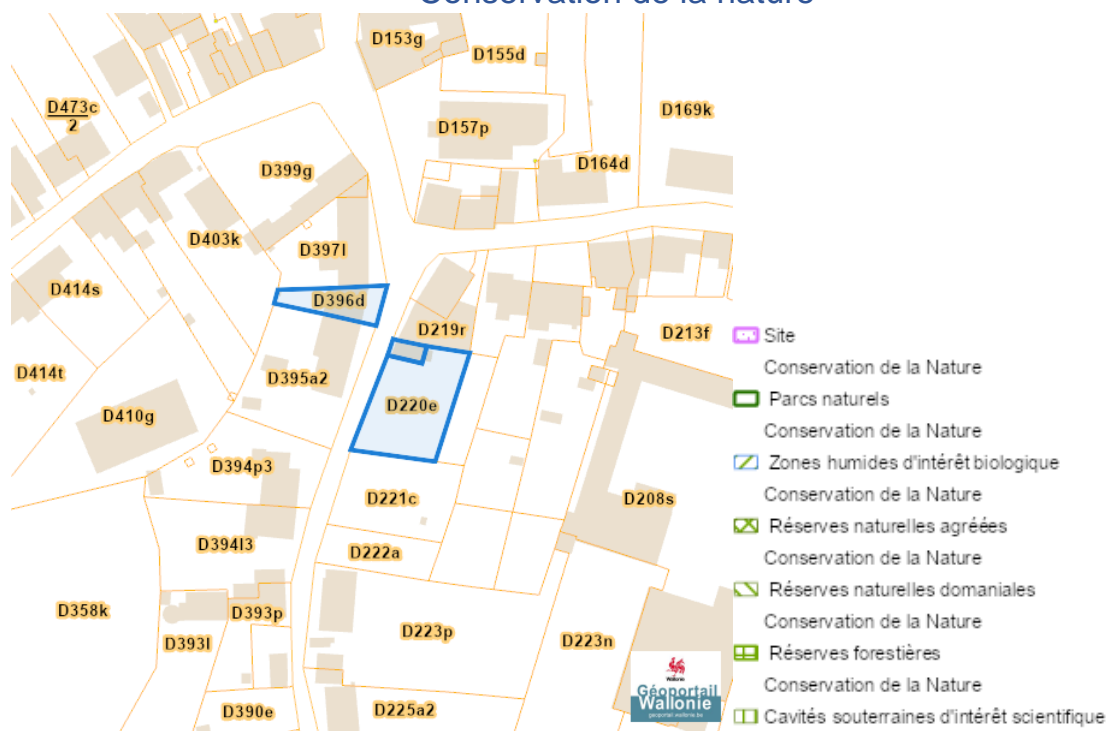


Fichier écologique des essences

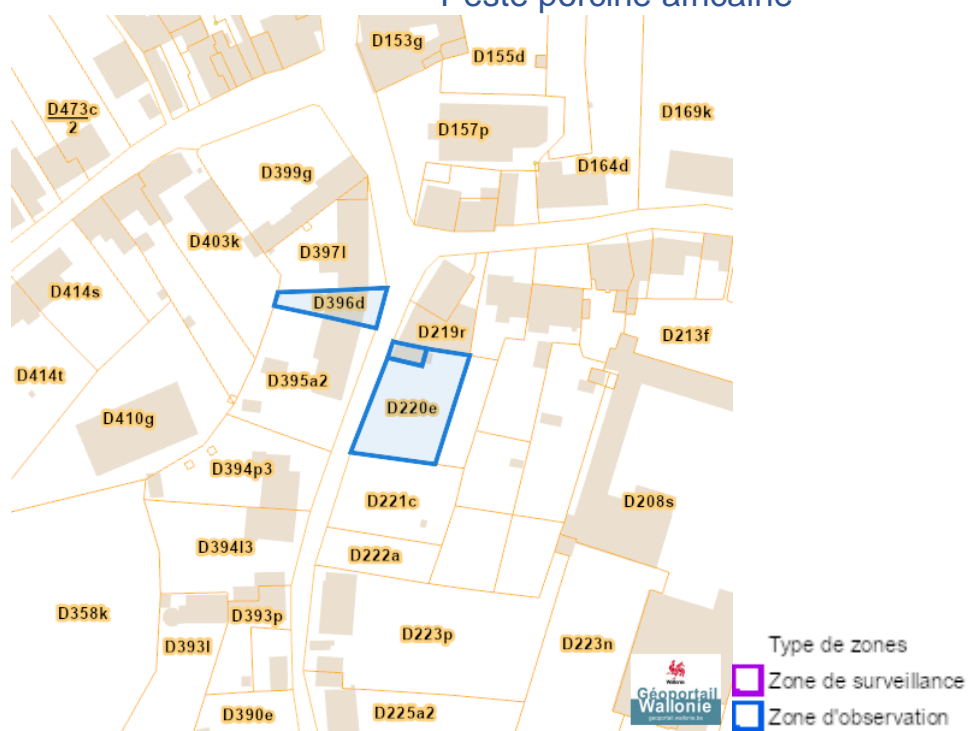


Try-Des-Bruyères 4 +, 5522 Falaën
 Village, 5522 Falaën
 Try-Des-Bruyères 3, 5522 Falaën

Conservation de la nature



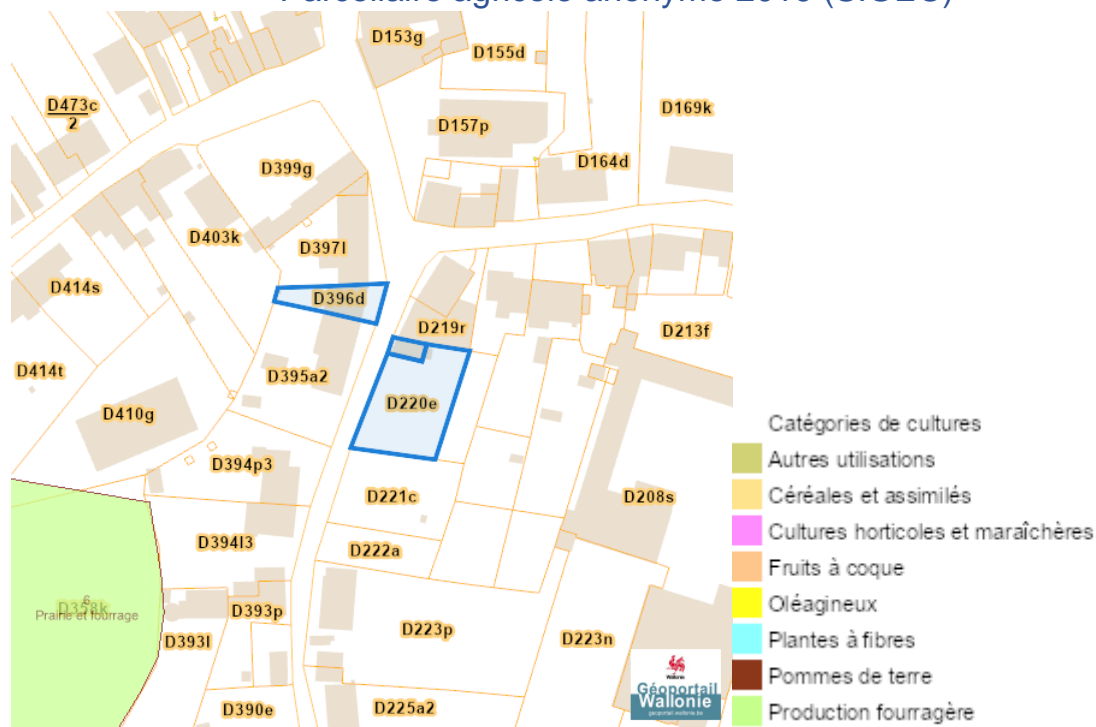
Peste porcine africaine



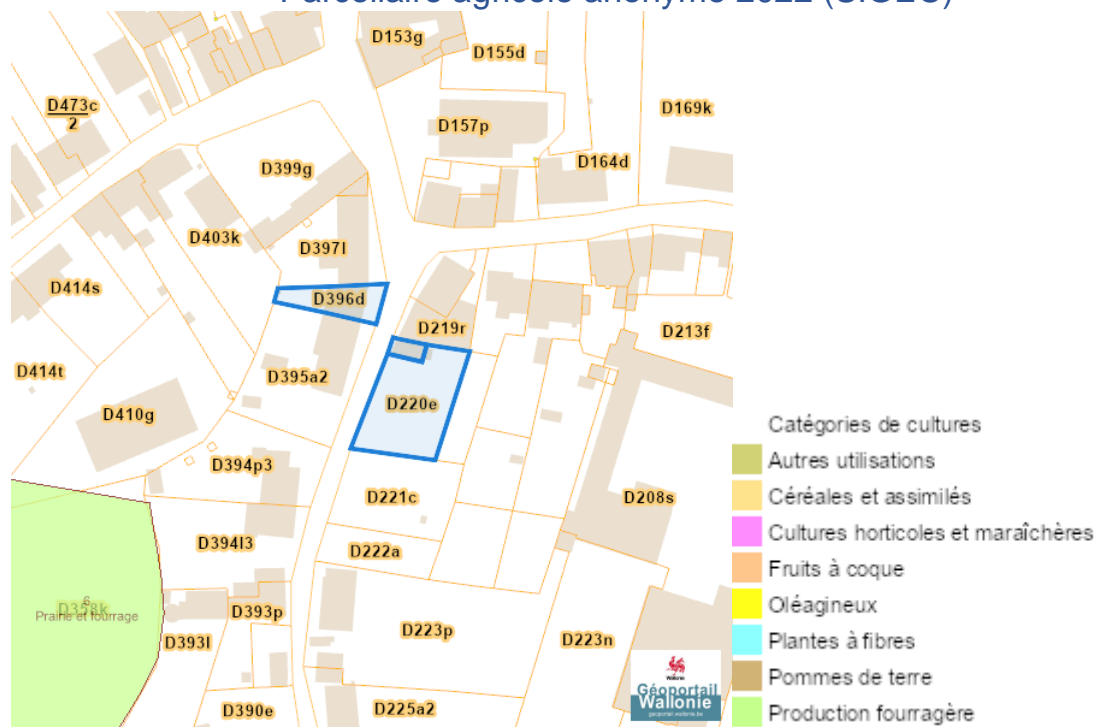
Dossier: 2025-0178/001

Try-Des-Bruyères 4 +, 5522 Falaën
 Village, 5522 Falaën
 Try-Des-Bruyères 3, 5522 Falaën

Parcelle agricole anonyme 2019 (SIGEC)



Parcelle agricole anonyme 2022 (SIGEC)

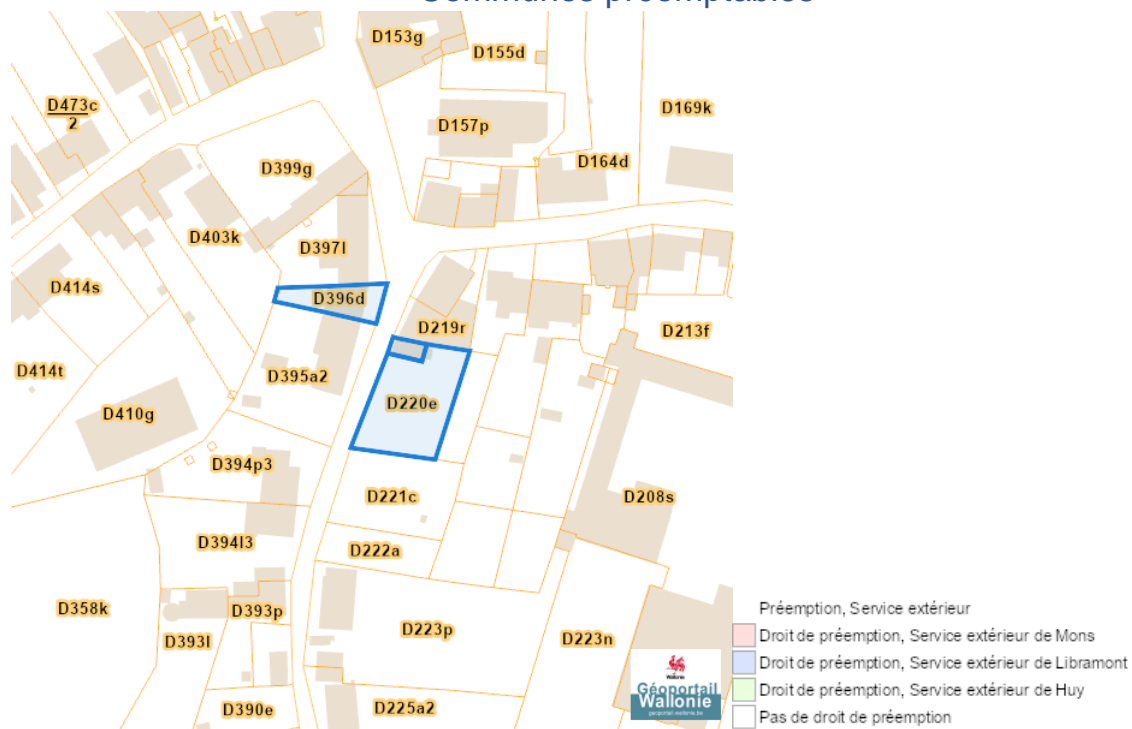


Dossier: 2025-0178/001

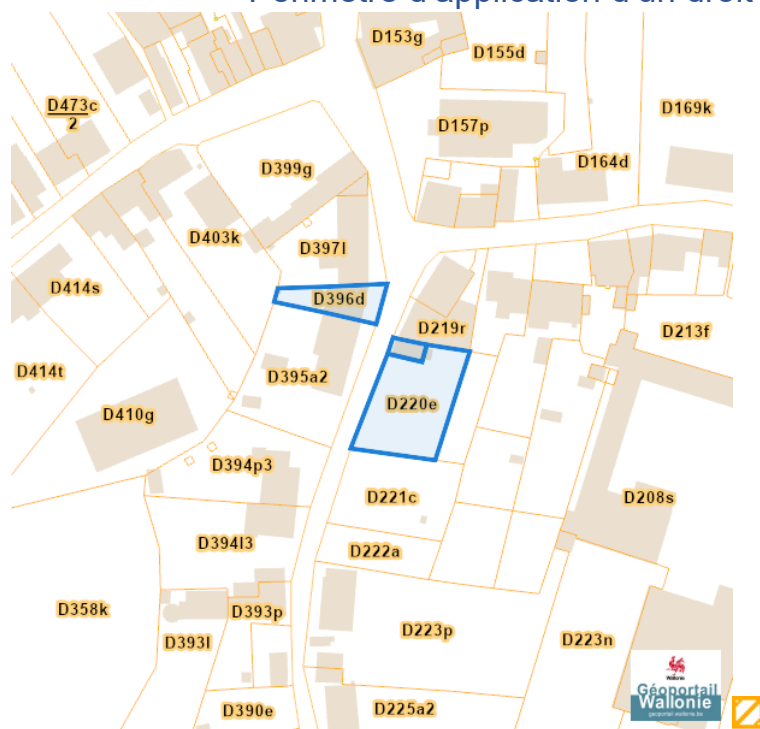
Try-Des-Bruyères 4 +, 5522 Falaën
 Village, 5522 Falaën
 Try-Des-Bruyères 3, 5522 Falaën

Droit de préemption

Communes préemptibles



Périmètre d'application d'un droit de préemption



Dossier: 2025-0178/001

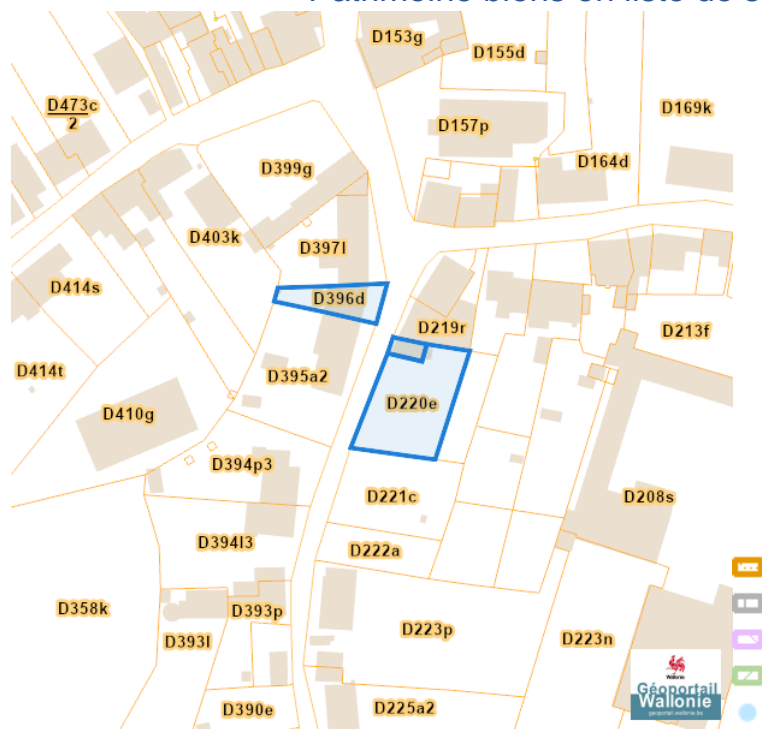
Try-Des-Bruyères 4 +, 5522 Falaën
Village, 5522 Falaën
Try-Des-Bruyères 3, 5522 Falaën

Dossier: 2025-0178/001

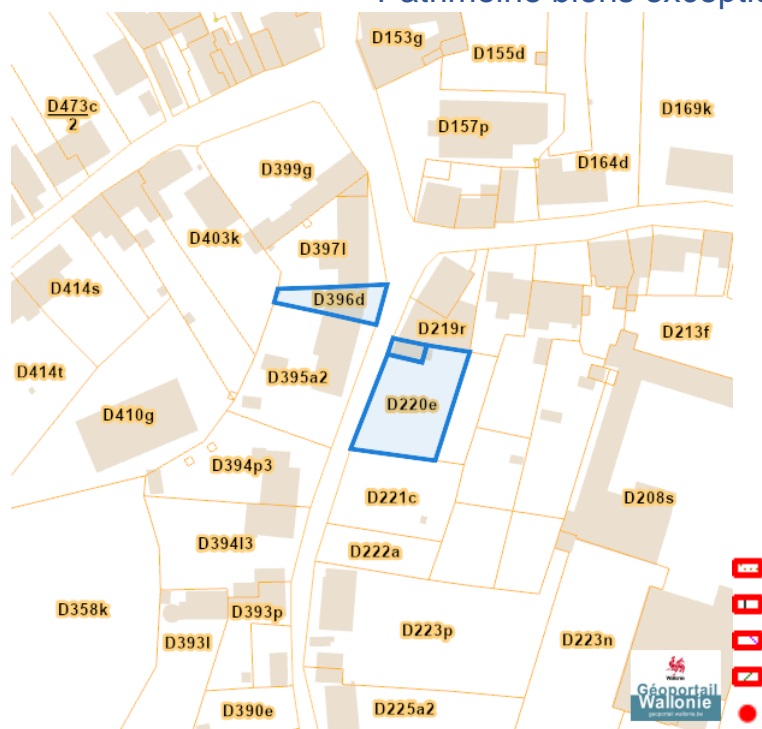
Try-Des-Bruyères 4 +, 5522 Falaën
Village, 5522 Falaën
Try-Des-Bruyères 3, 5522 Falaën

Patrimoine immobilier

Patrimoine biens en liste de sauvegarde



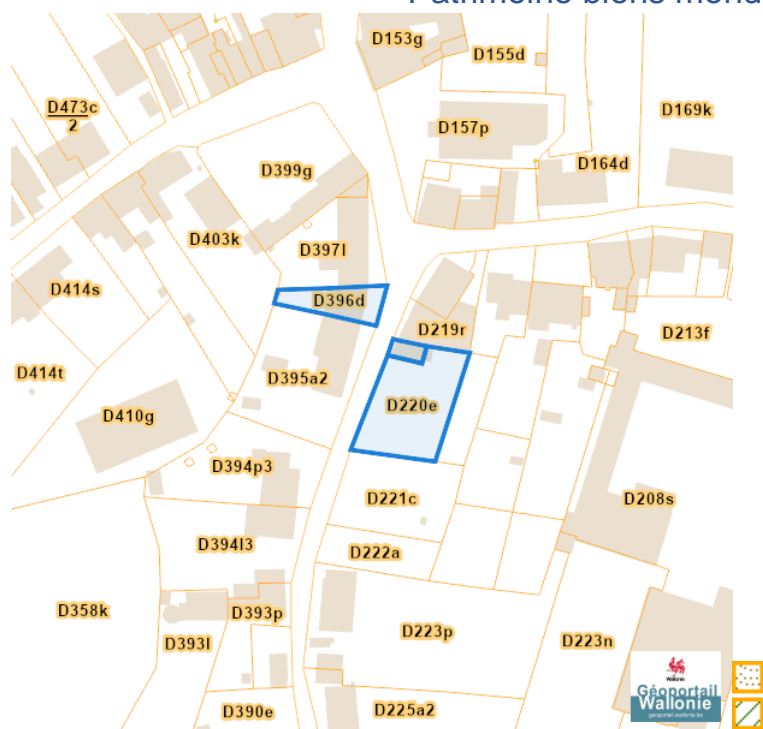
Patrimoine biens exceptionnels



Dossier: 2025-0178/001

Try-Des-Bruyères 4 +, 5522 Falaën
 Village, 5522 Falaën
 Try-Des-Bruyères 3, 5522 Falaën

Patrimoine biens mondiaux



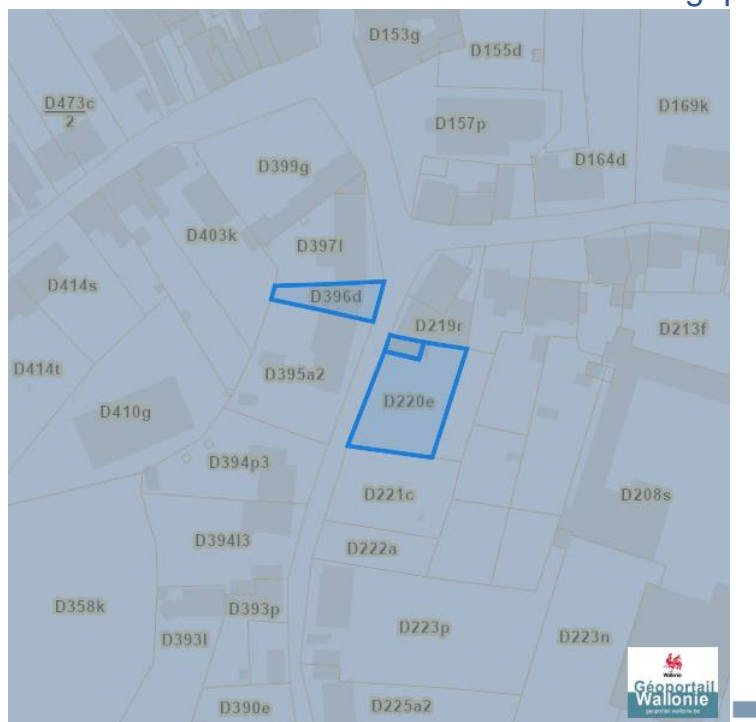
Patrimoine biens classés et zones de protection



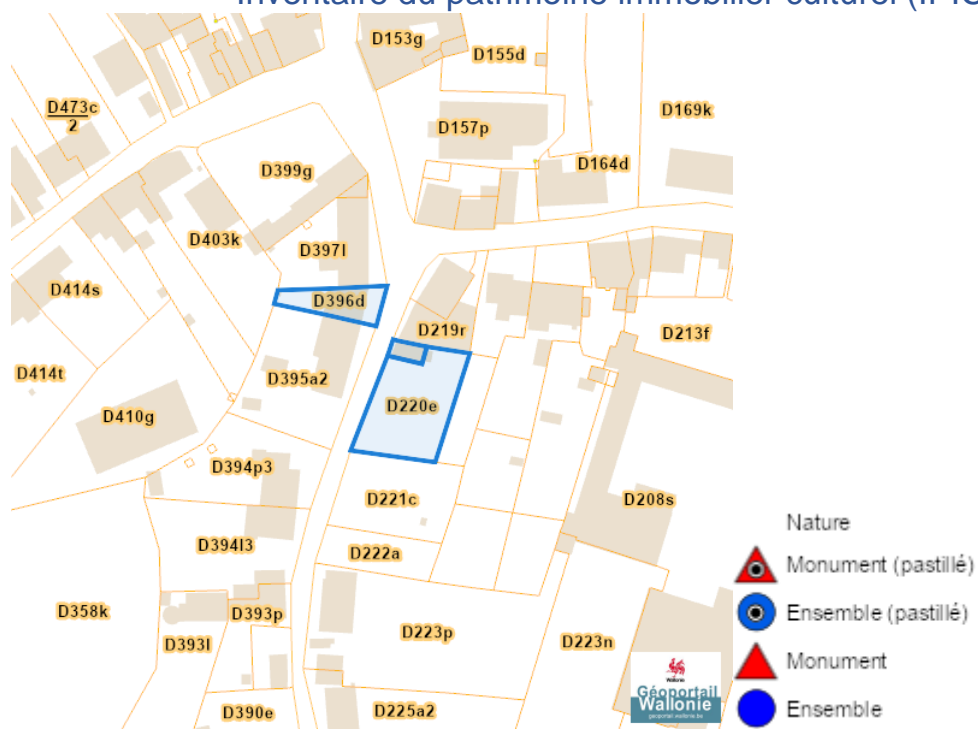
Dossier: 2025-0178/001

Try-Des-Bruyères 4 +, 5522 Falaën
 Village, 5522 Falaën
 Try-Des-Bruyères 3, 5522 Falaën

Carte archéologique



Inventaire du patrimoine immobilier culturel (IPIC)

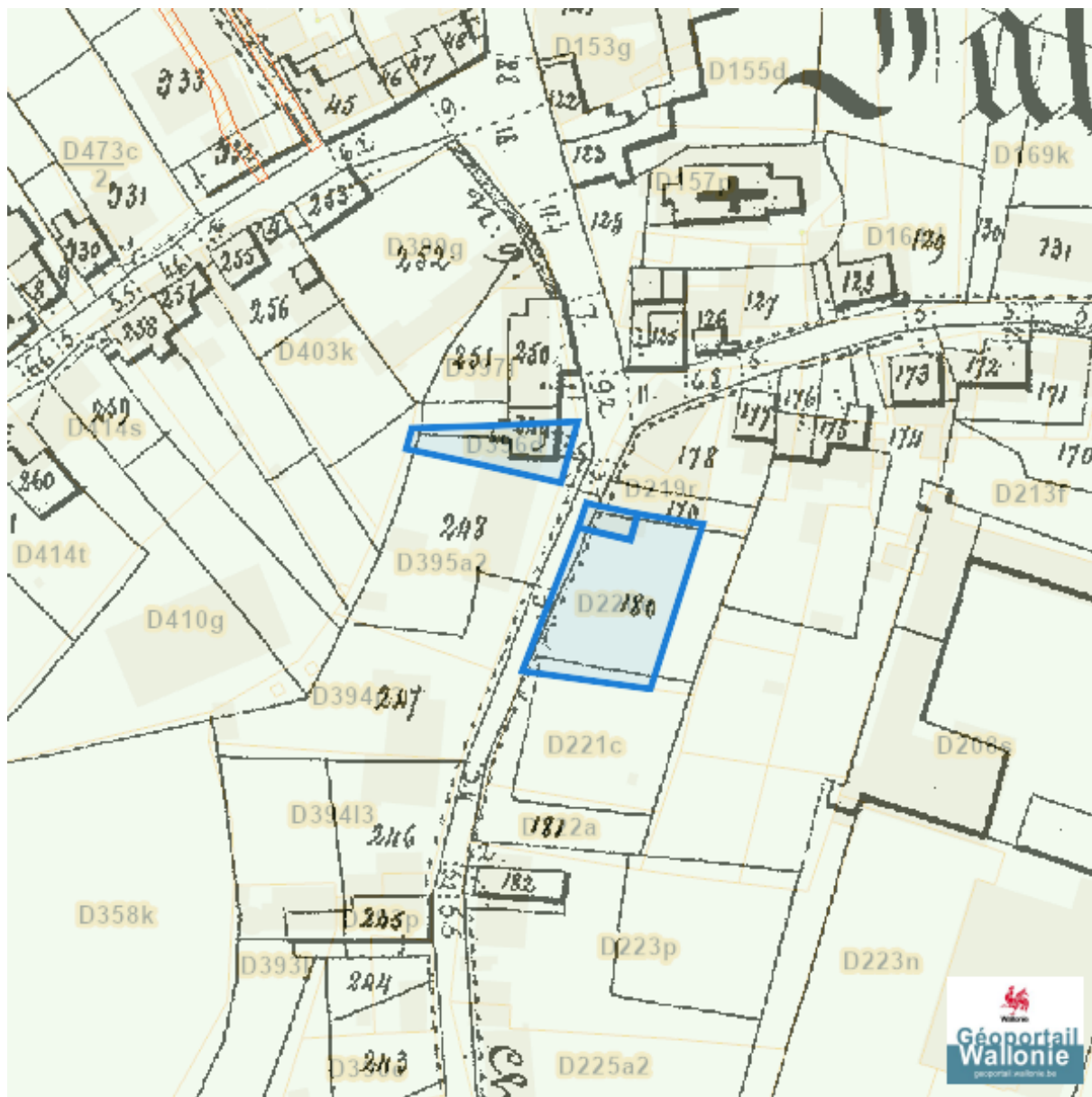


Dossier: 2025-0178/001

Try-Des-Bruyères 4 +, 5522 Falaën
Village, 5522 Falaën
Try-Des-Bruyères 3, 5522 Falaën

Cartes historiques

Atlas des voiries vicinales

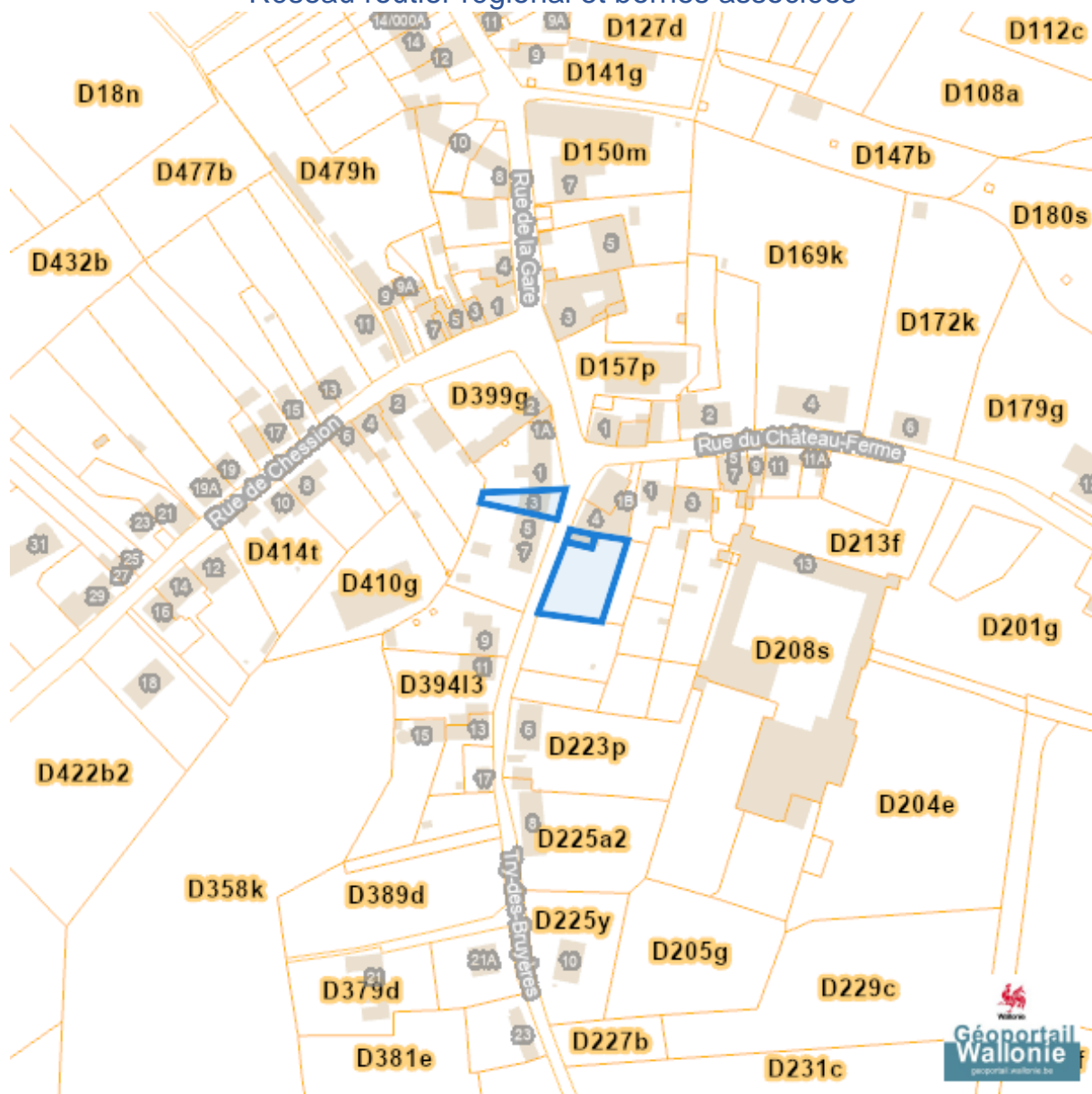


Dossier: 2025-0178/001

Try-Des-Bruyères 4 +, 5522 Falaën
Village, 5522 Falaën
Try-Des-Bruyères 3, 5522 Falaën

Autres cartes

Réseau routier régional et bornes associées



Dossier: 2025-0178/001