

# DC à la carte



---

*Steinee, 6990 Fronville*  
*83322D0119/00P000*

---

[Lieu](#)  
[Environs](#)  
[Cadastre](#)  
[Plan régional](#)  
[Amenagement du territoire](#)  
[Sol et sous-sol](#)  
[Eau](#)  
[Nature](#)  
[Droit de préemption](#)  
[Patrimoine immobilier](#)  
[Cartes historiques](#)  
[Autres cartes](#)

Dossier: 2025-0274/003

---

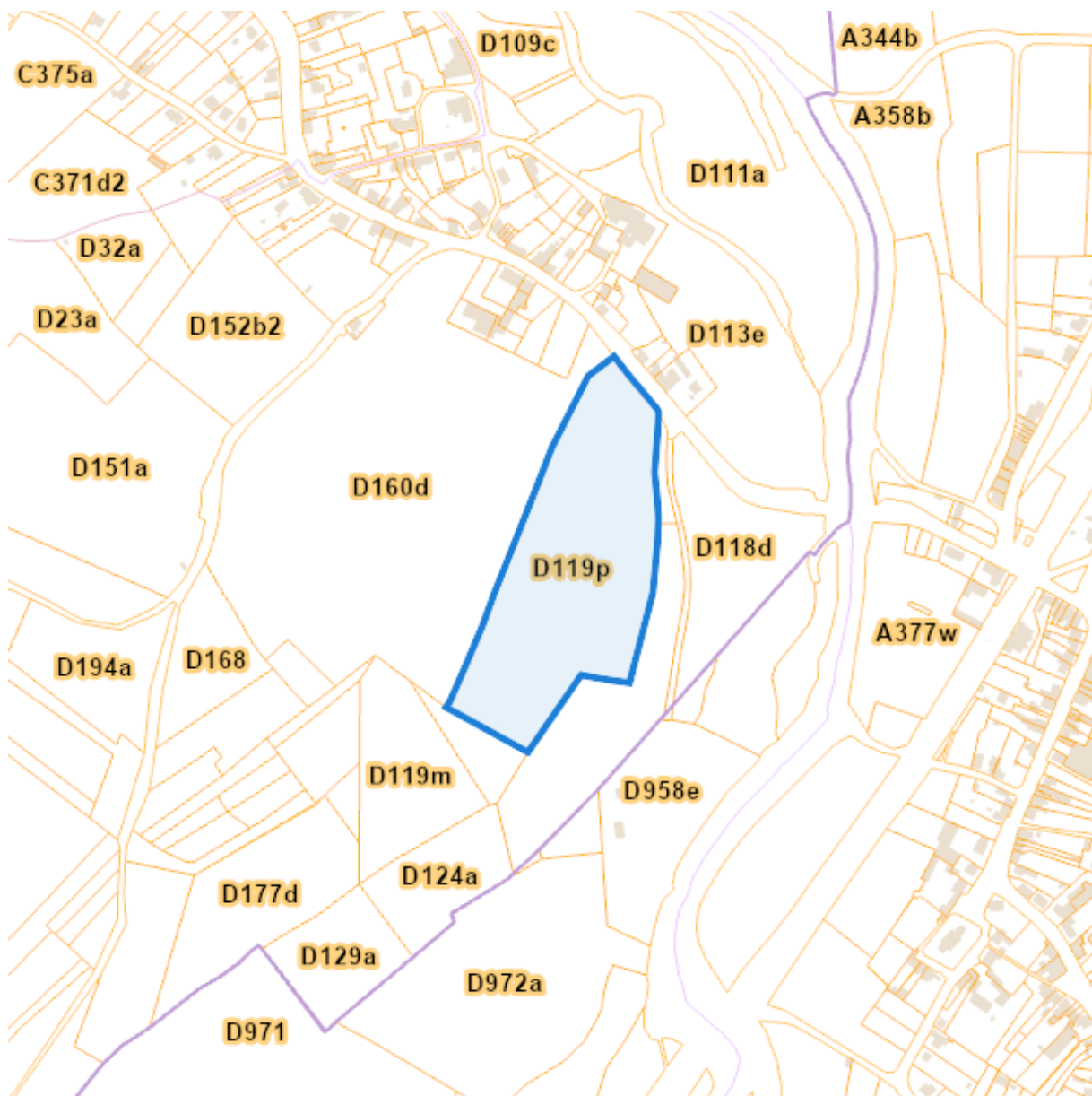
*Lieu*

---



Dossier: 2025-0274/003

Environs

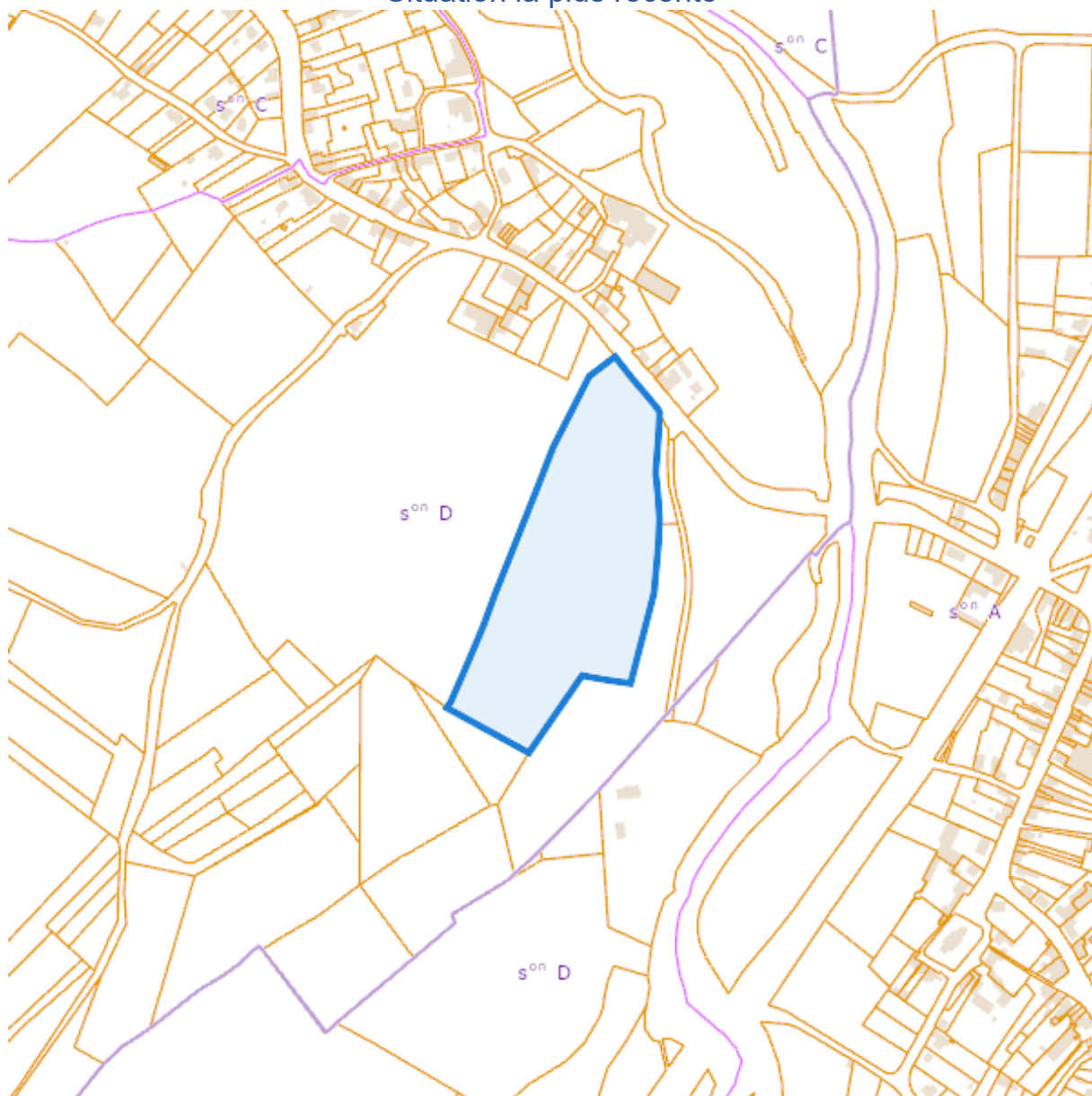


---

Cadastre

---

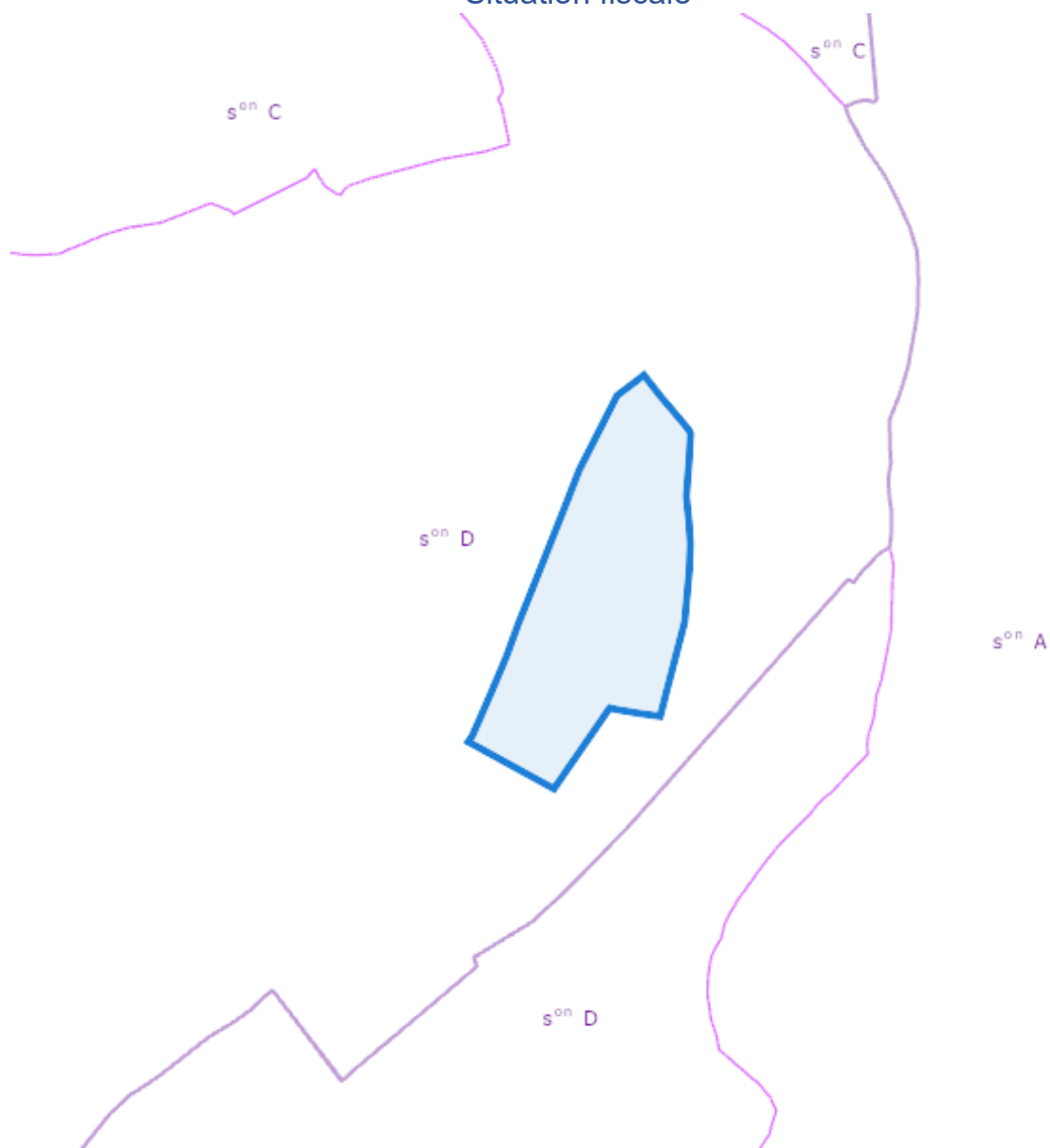
Situation la plus récente



[eservices.minfin.fgov.be](http://eservices.minfin.fgov.be)

Dossier: 2025-0274/003

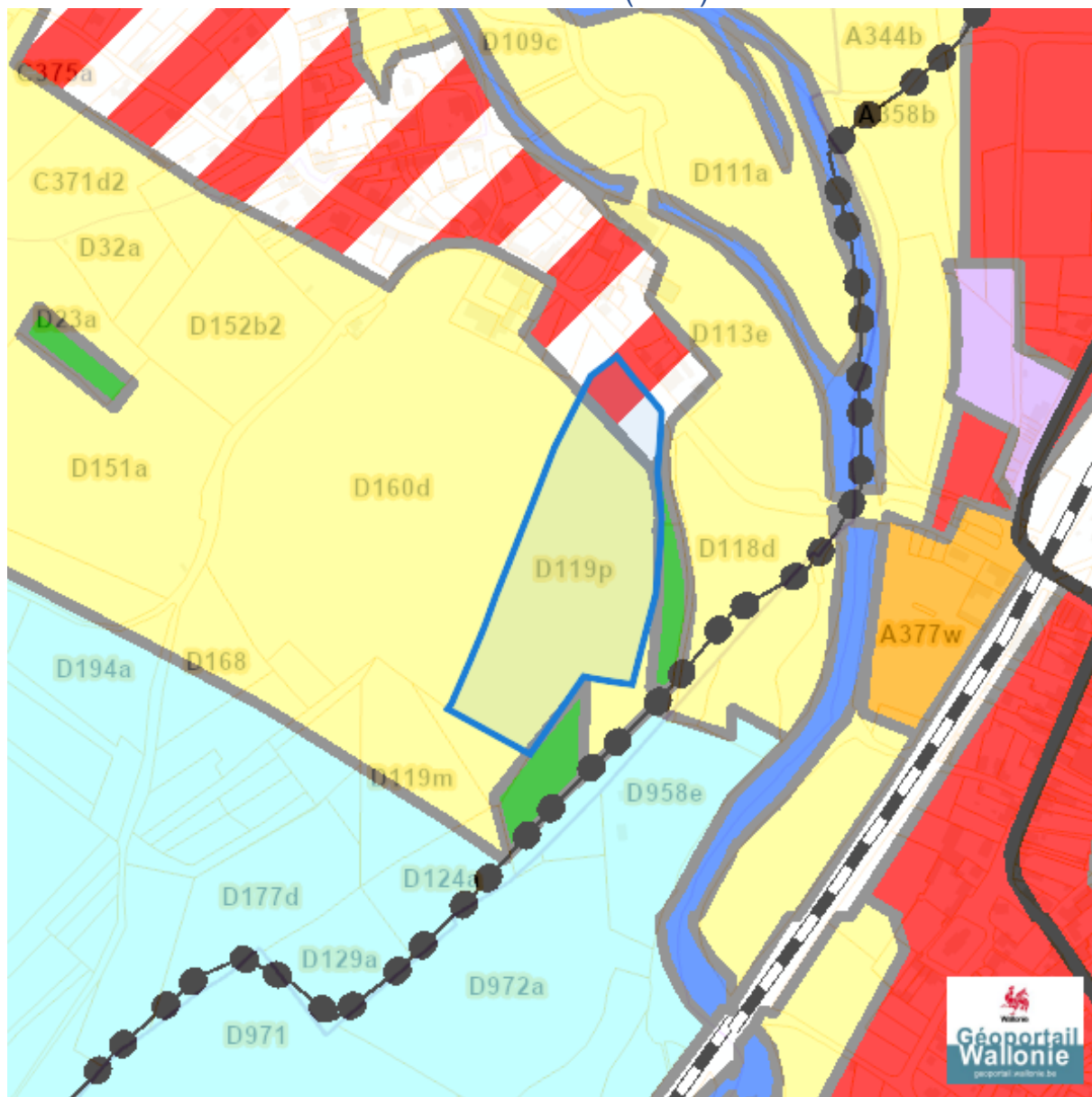
### Situation fiscale
































[eservices.minfin.fgov.be](http://eservices.minfin.fgov.be)

Plan régional

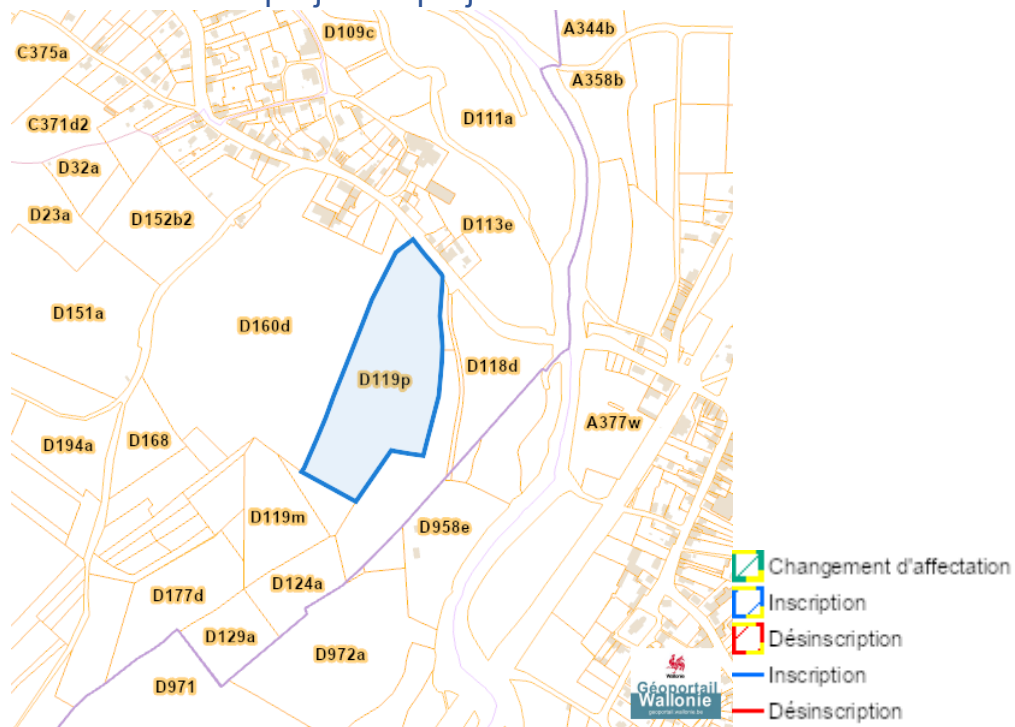
Plan de secteur (PDS)



	Habitat
	Habitat à caractère rural
	Habitat vert
	Services publics et équipements communautaires
	Centre d'enfouissement technique
	Centre d'enfouissement technique désaffecté
	Loisirs
	Servitude particulière
	Activité économique mixte
	Activité économique industrielle
	Activité économique spécifique Agro-Economique
	Activité économique spécifique Grande Distribution
	Activité économique spécifique Risque majeur
	Dépendances d'extraction
	Extraction à destination agricole
	Extraction à destination forestière
	Extraction à destination espaces verts
	Extraction à destination zone naturelle
	Aménagement communal concerté
	Aménagement communal concerté à caractère économique
	Enjeu communal
	Enjeu régional
	Agricole
	Forestière
	Espaces verts
	Naturelle
	Parc
	Eau
	Non affectée ("zone blanche")

Steinee, 6990 Fronville

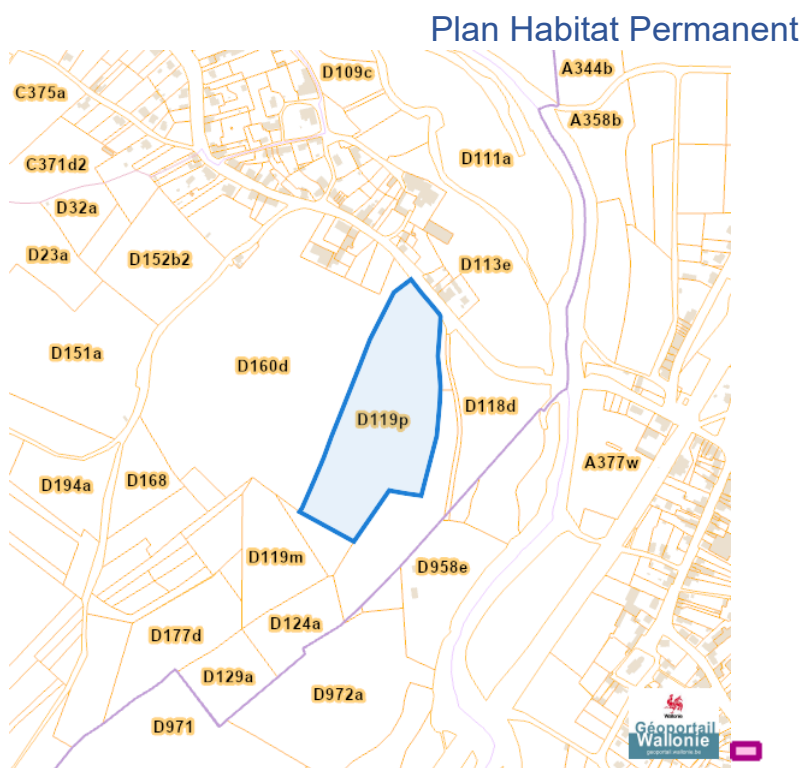
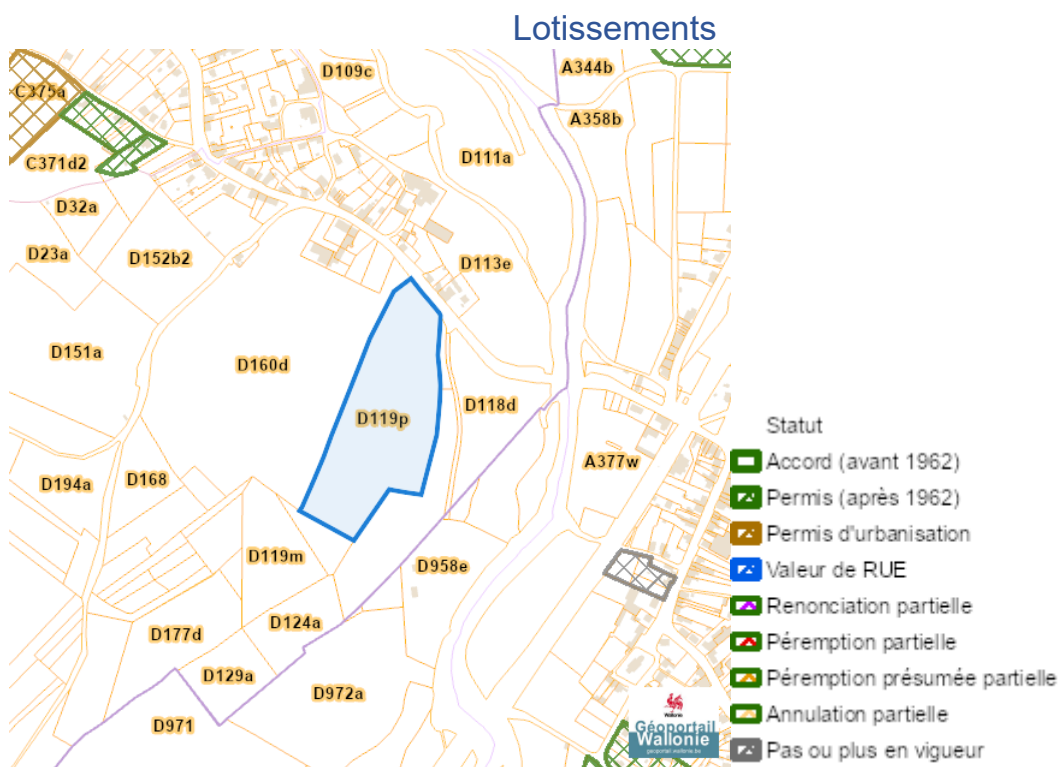
## Avant-projets et projets de modification du Plan du Secteur



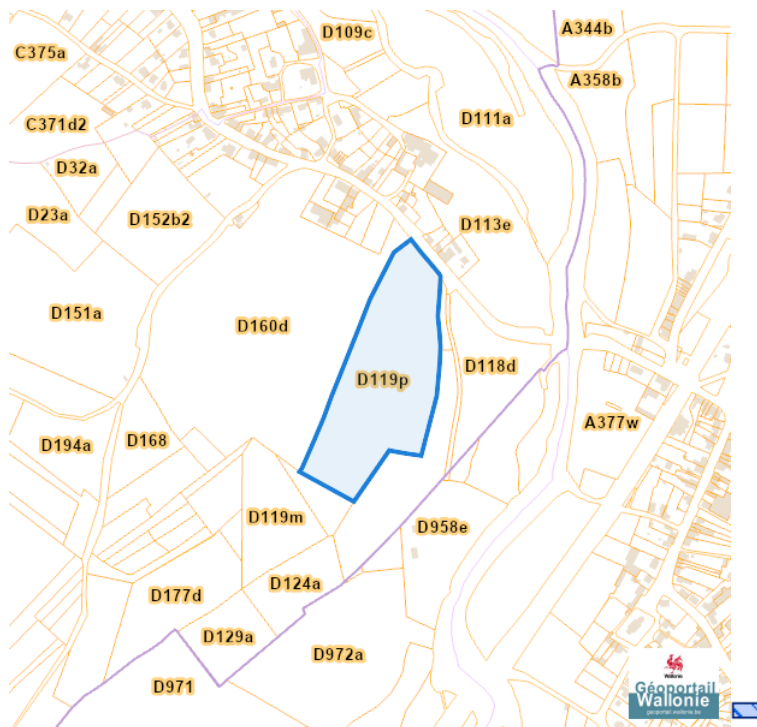
Dossier: 2025-0274/003



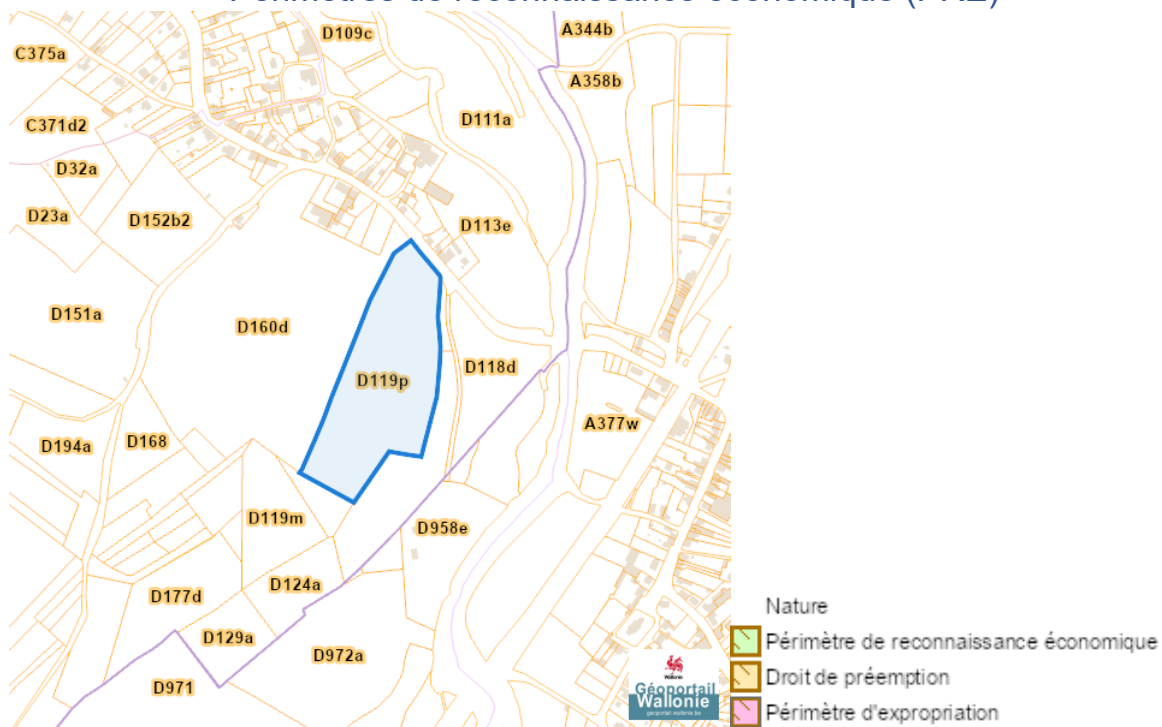
Aménagement du territoire



### Périmètres de remembrement urbain (PRU)

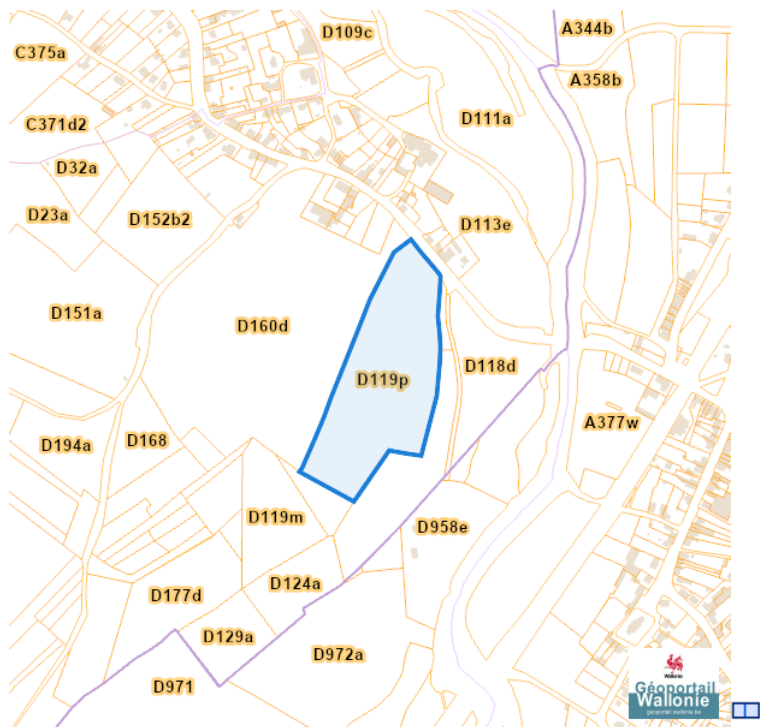


### Périmètres de reconnaissance économique (PRE)

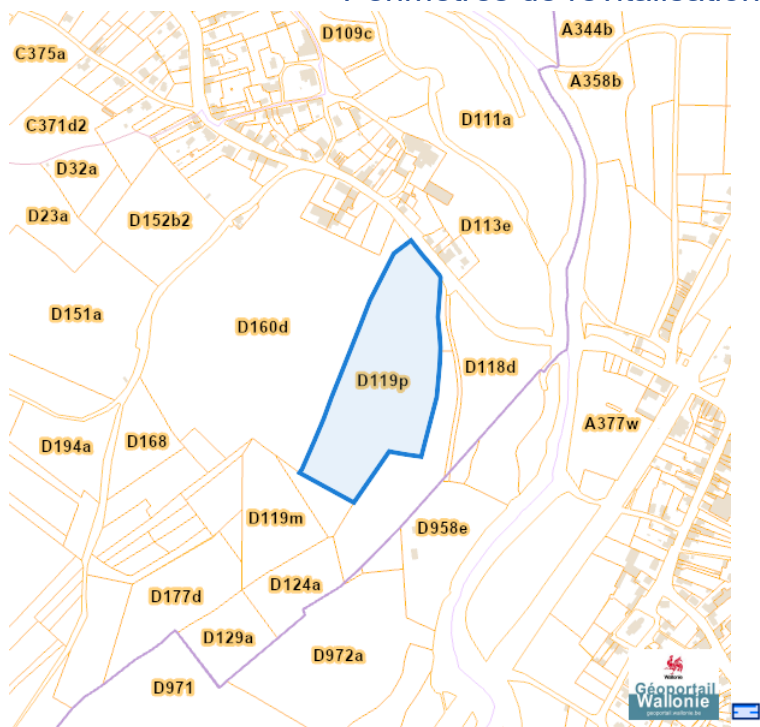


Steinee, 6990 Fronville

## Périmètres de rénovation urbaine



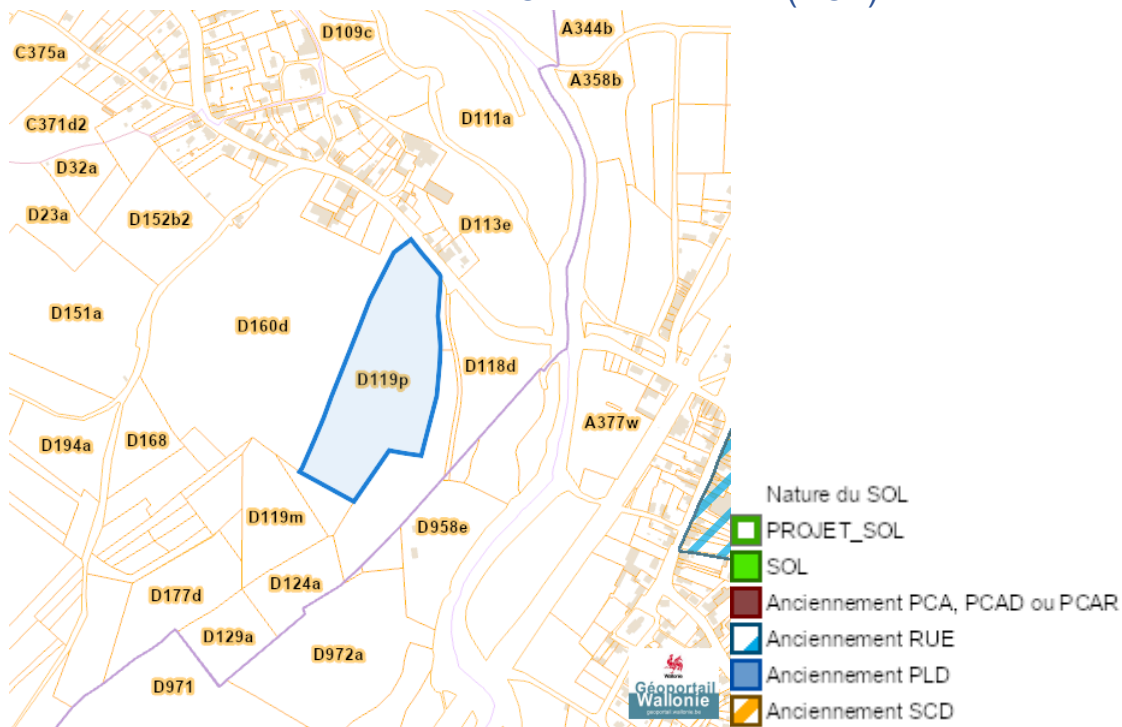
## Périmètres de revitalisation urbaine



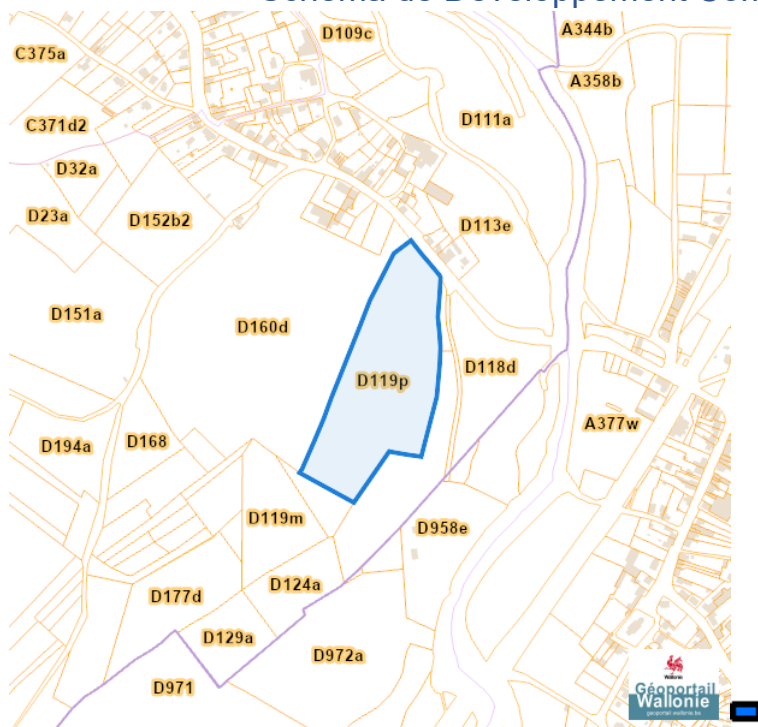
Dossier: 2025-0274/003

Steinee, 6990 Fronville

## Schéma d'Orientation Local (SOL)

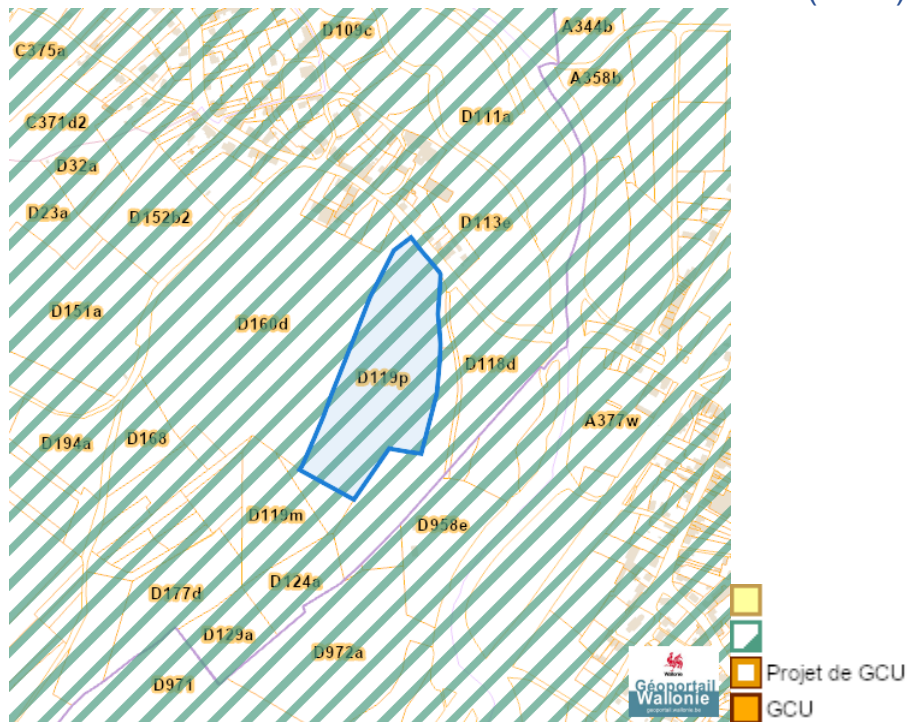


## Schéma de Développement Communal (SDC)

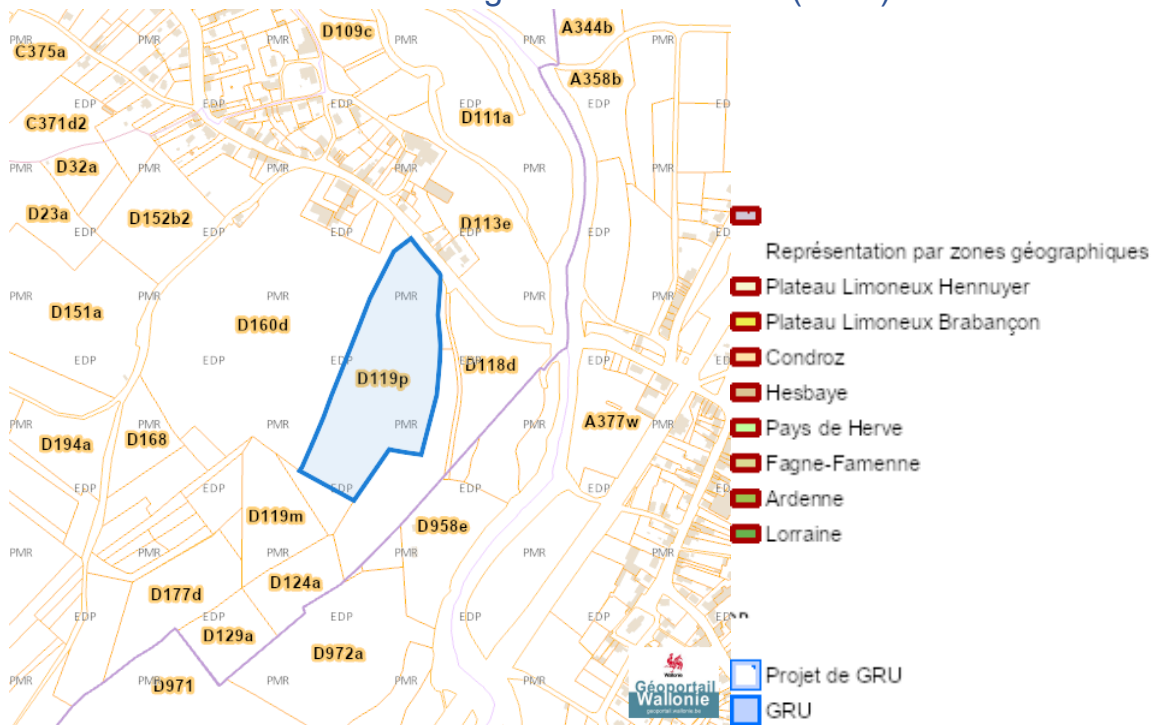


Dossier: 2025-0274/003

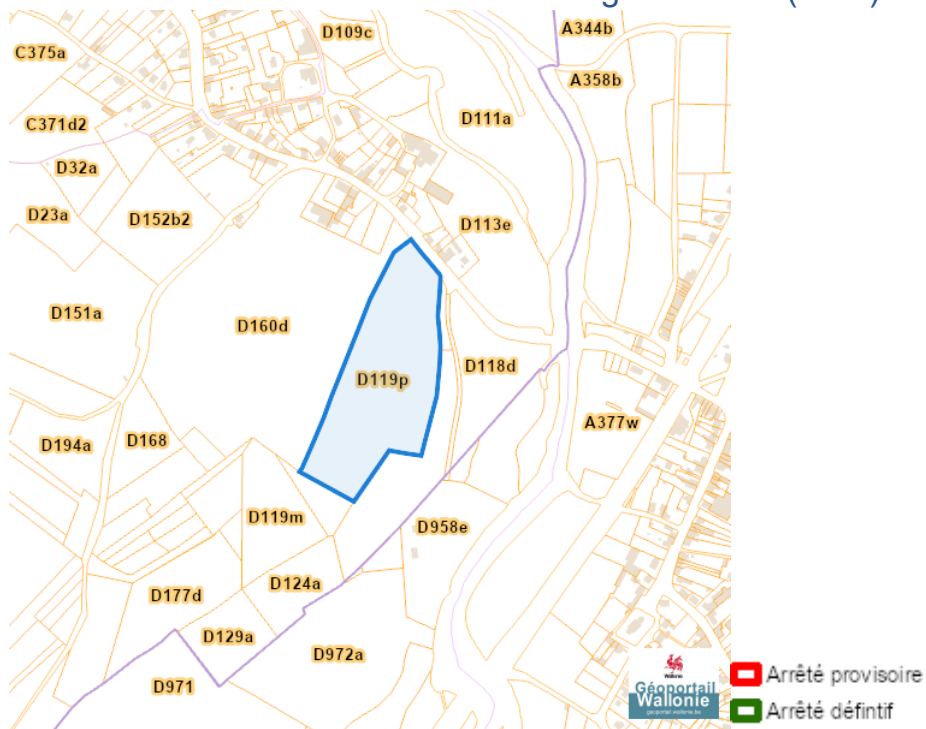
### Guide Communal d'Urbanisme (GCU)



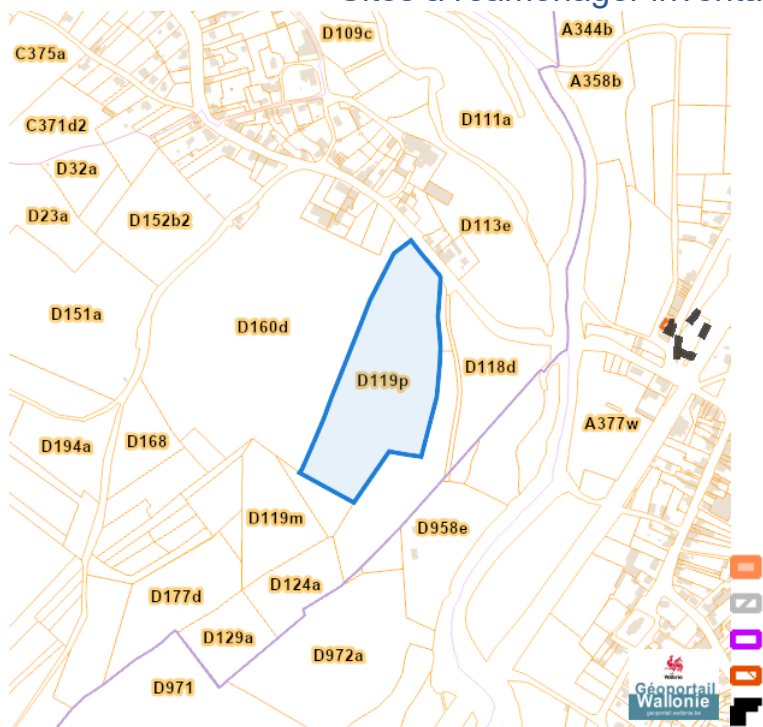
### Guide Régional d'Urbanisme (GRU)



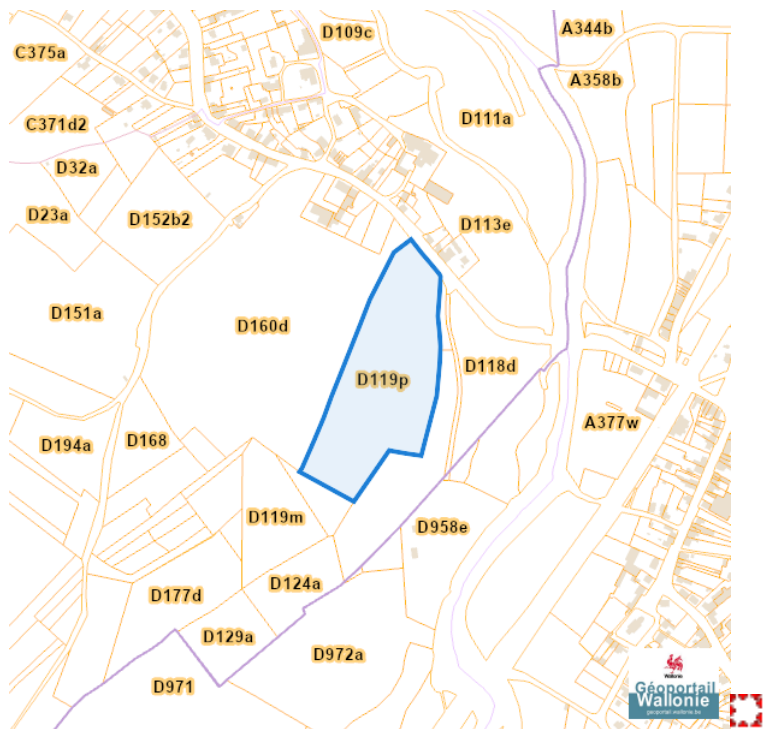
### Sites à réaménager de droit (SAR)



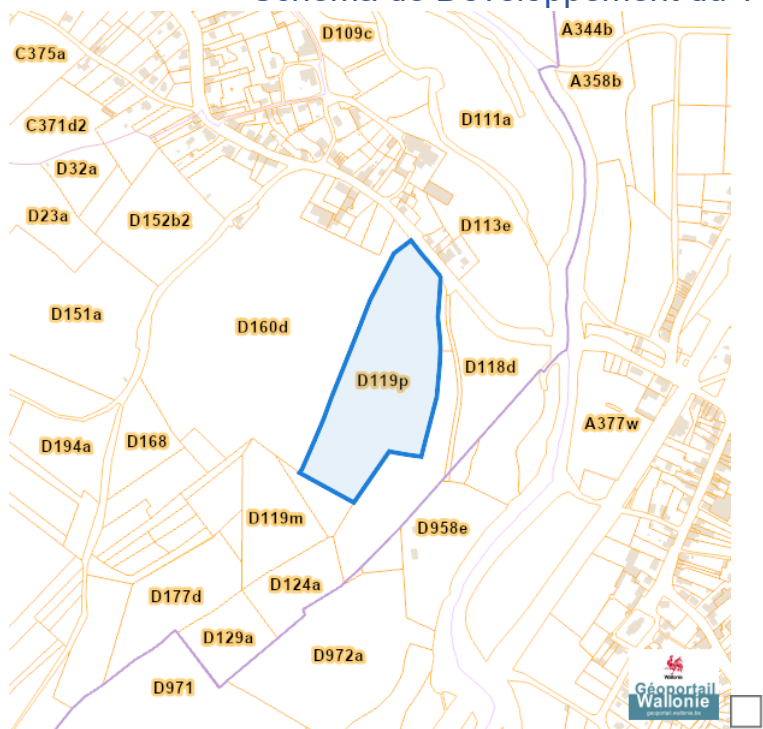
### Sites à réaménager inventaire (ISA)



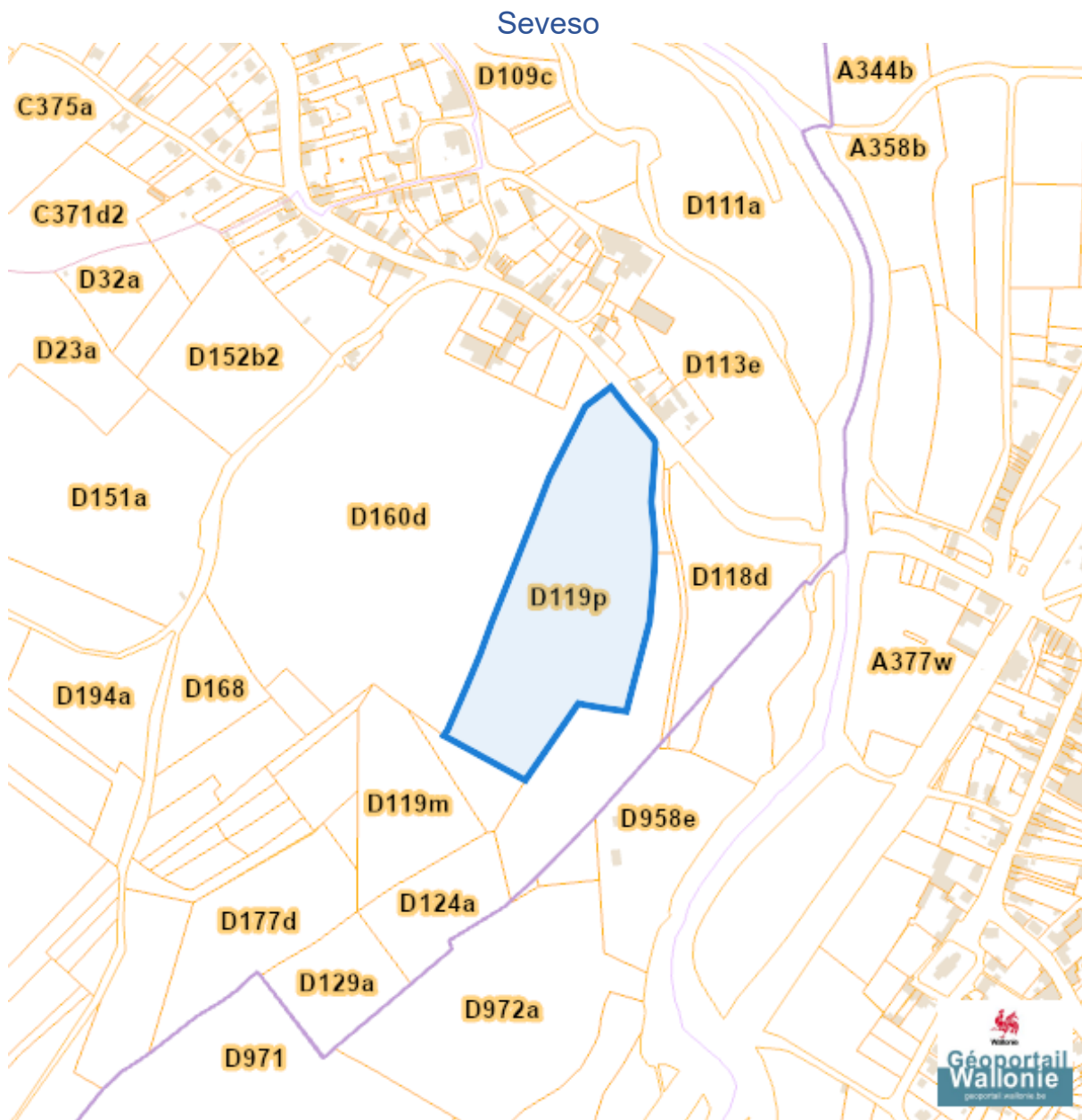
### Taxation des bénéficiaires résultant d'une révision du plan de secteur










### Schéma de Développement du Territoire (SDT)



Steinee, 6990 Fronville



-  Zone vulnérable basée sur un risque de probabilité d'effets dangereux supérieure à E-5 et sur une distance de 100m autour du site SEVESO
-  Zone vulnérable basée sur un risque de probabilité d'effets dangereux comprise entre E-5 et E-6 et sur une distance de 200m autour du site SEVESO
-  Zone vulnérable basée sur une courbe provisoire de risque et sur une distance de 200m autour du site SEVESO
- Seuil SEVESO
-  Petits seuils SEVESO
-  Grands seuils SEVESO
- Seuil SEVESO
-  Petits seuils SEVESO
-  Grands seuils SEVESO

Dossier: 2025-0274/003

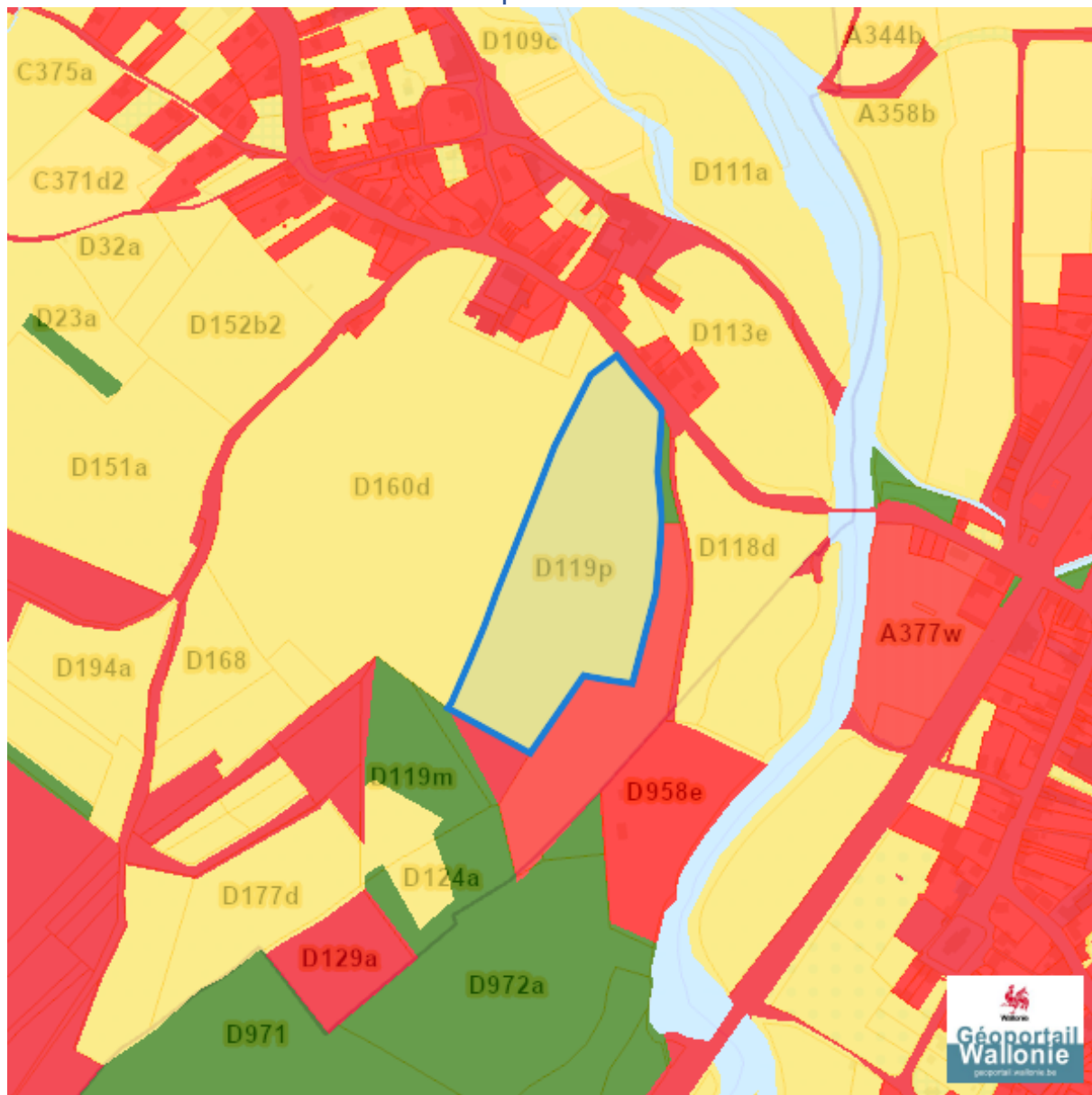


---

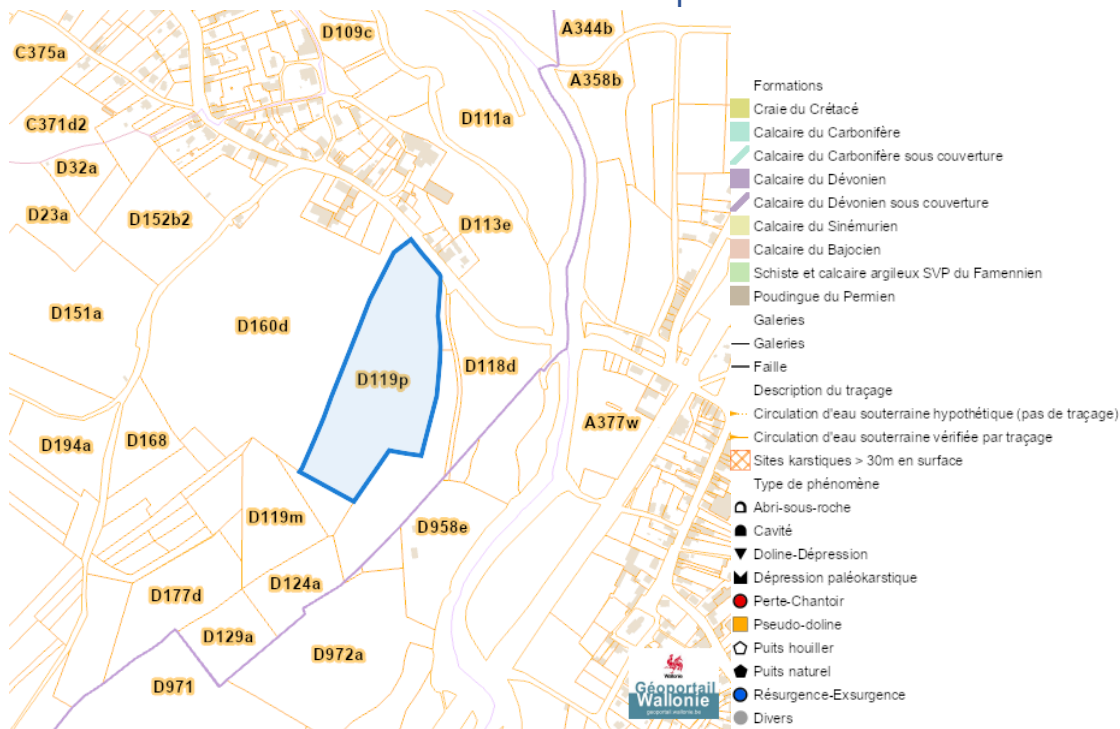
*Sol et sous-sol*

---

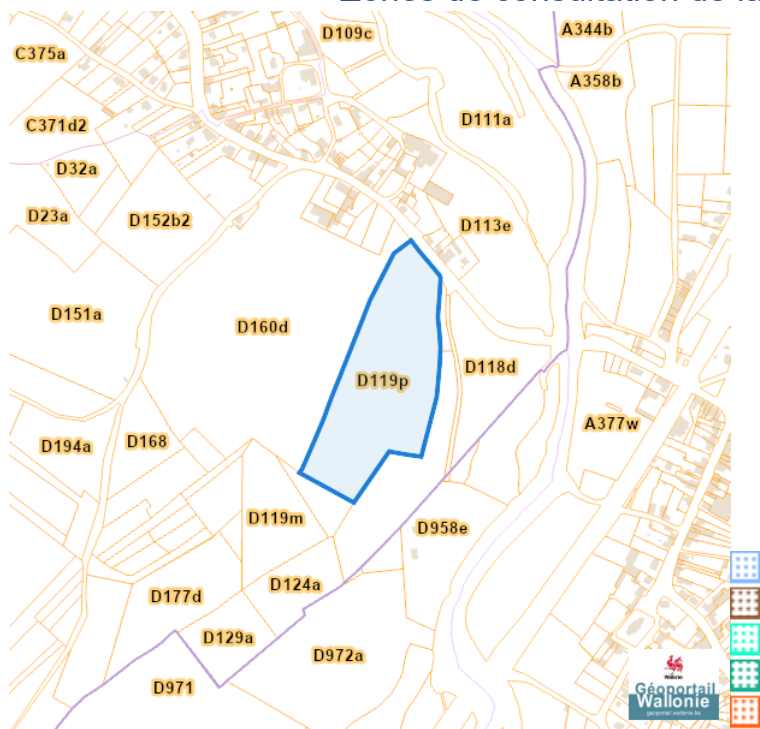
Occupation du sol



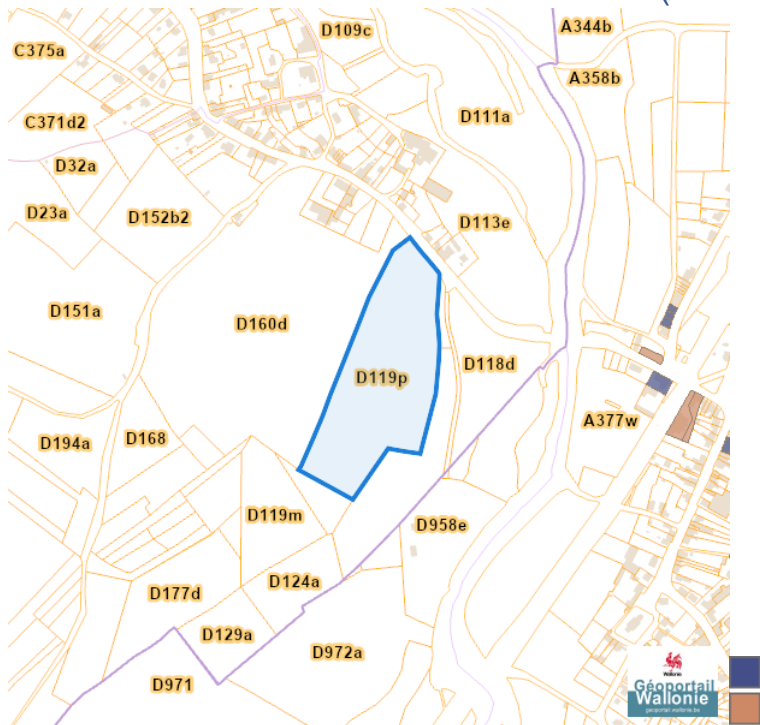
### Sites Karstiques



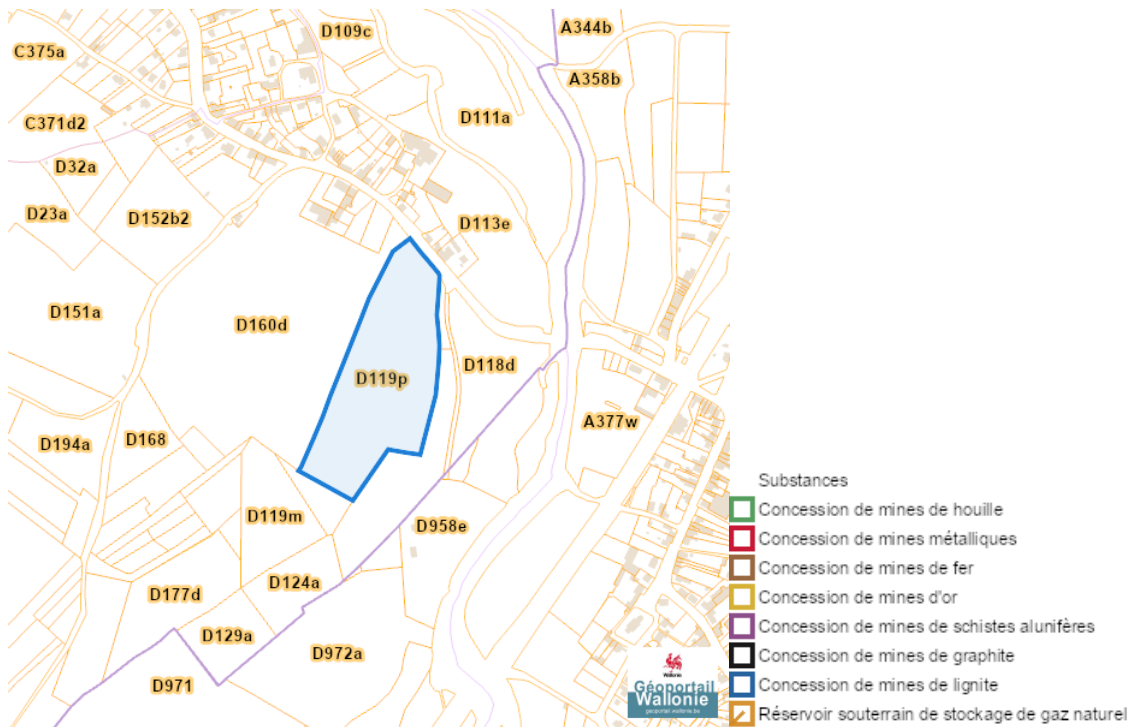
### Zones de consultation de la DRIGM



### Etat des sols (BDES)

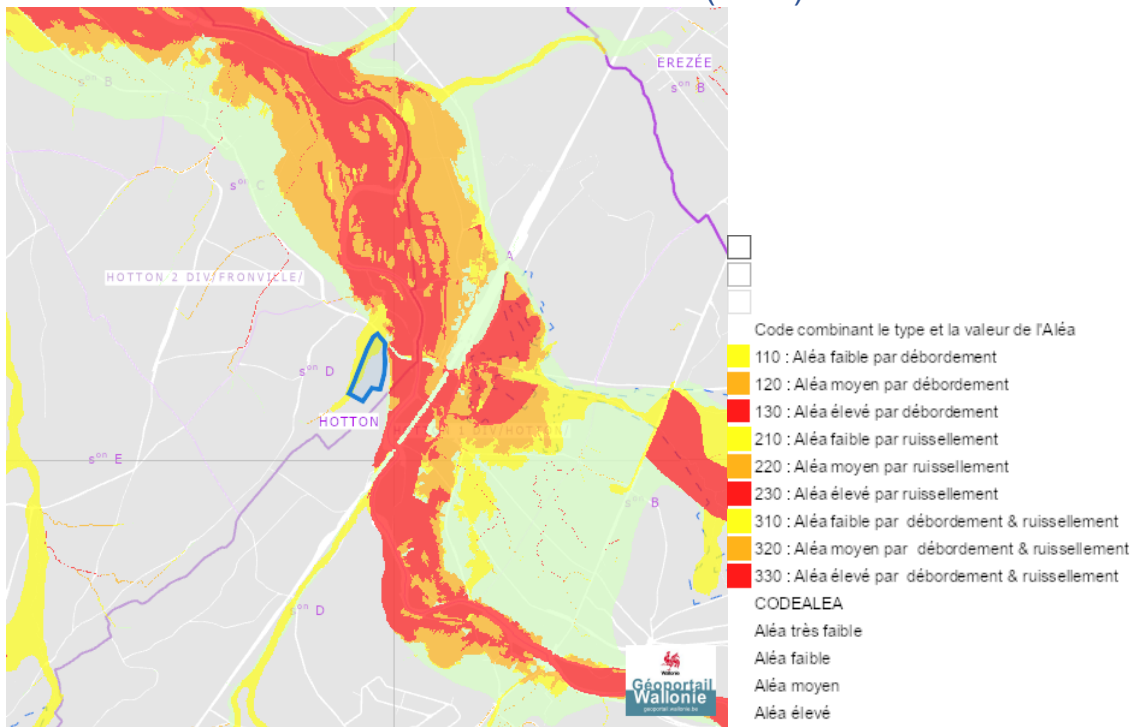


### Concessions minières

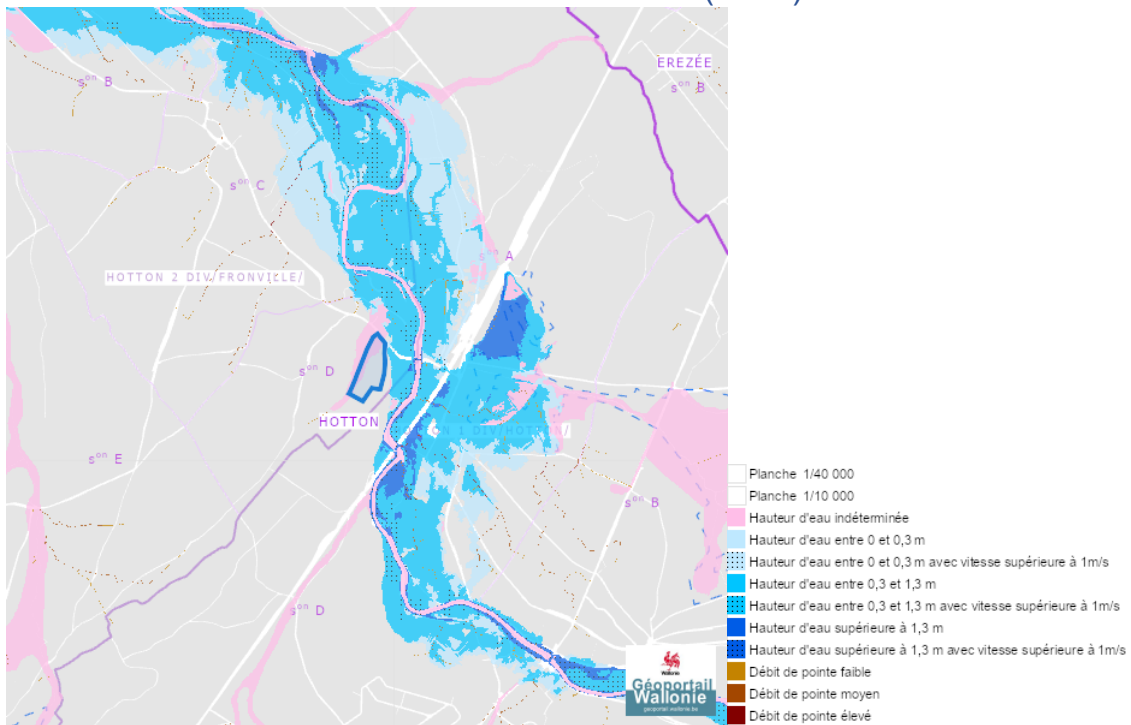


Eau

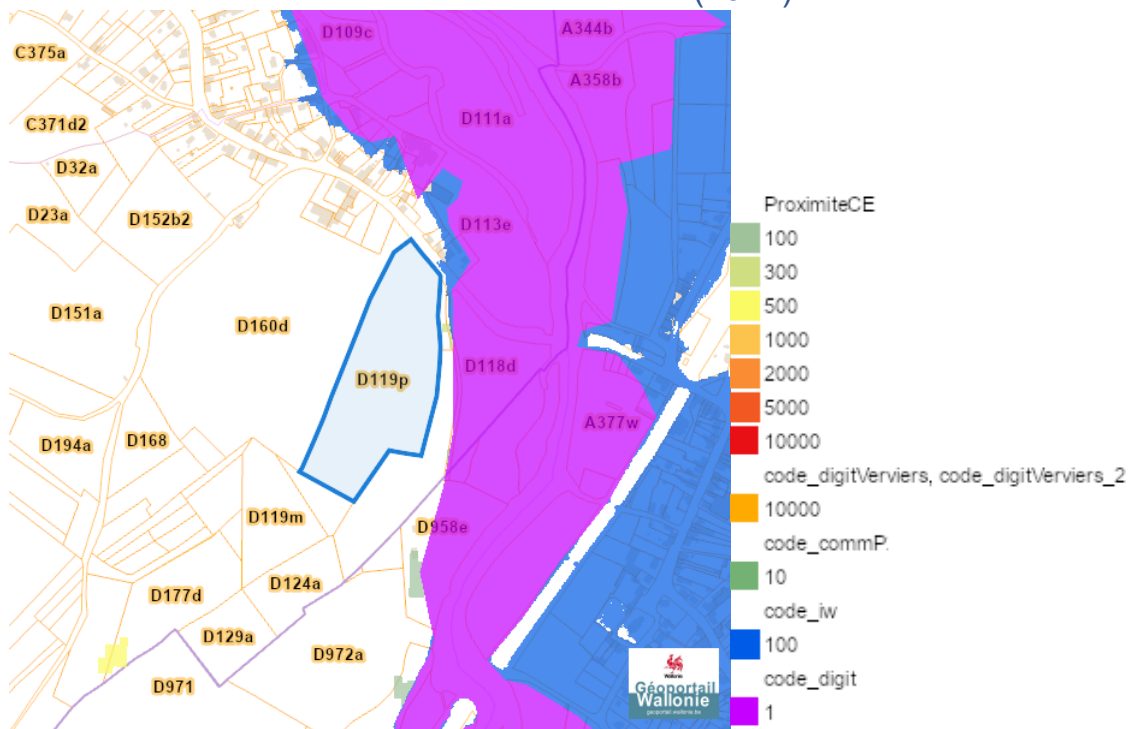
Aléa d' inondation (2021)



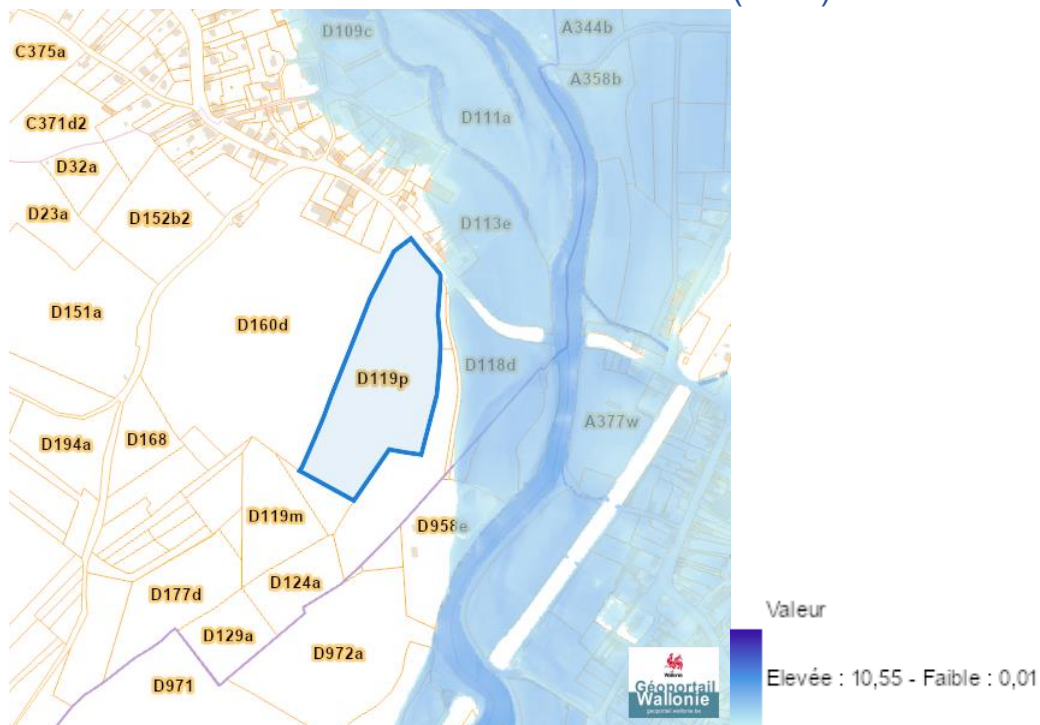
Zones inondables (2021)



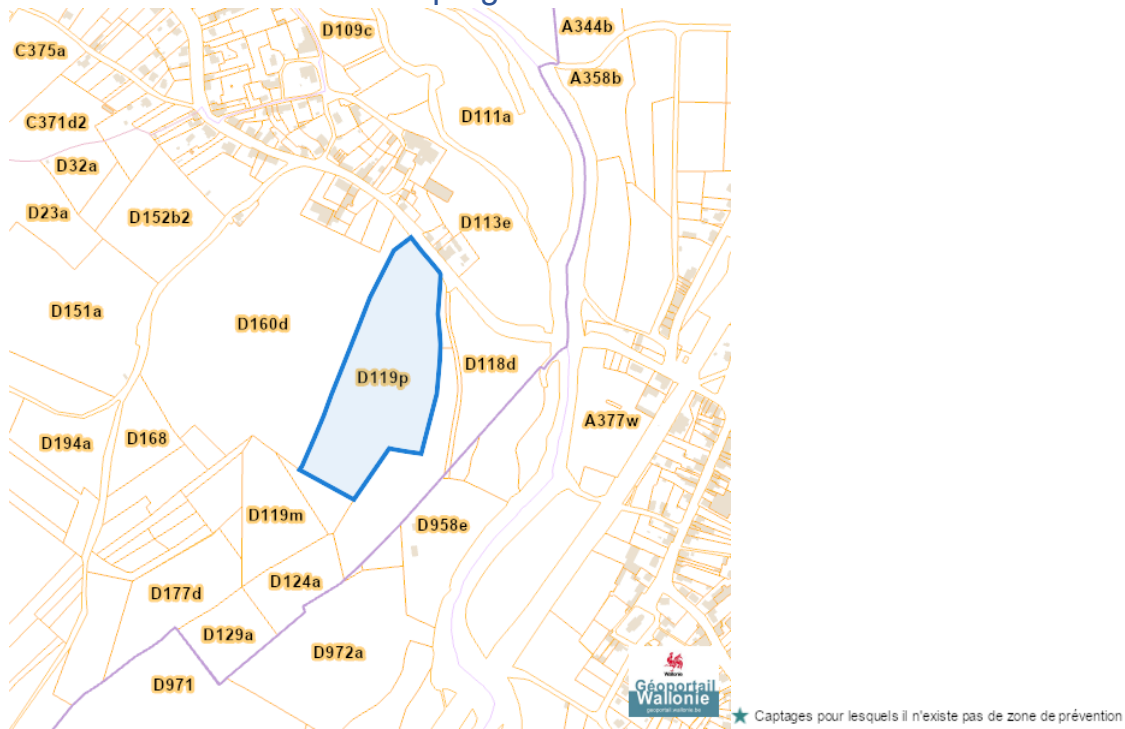
### Zones inondees (2021)



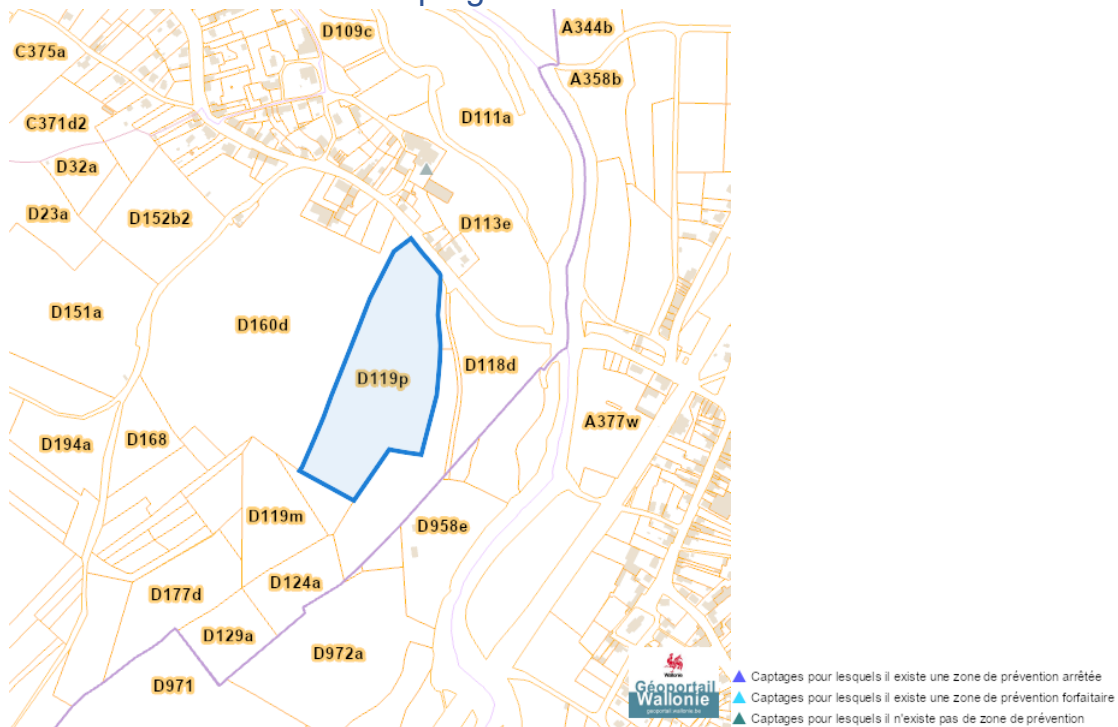
### Zones inondees IDW (2021)



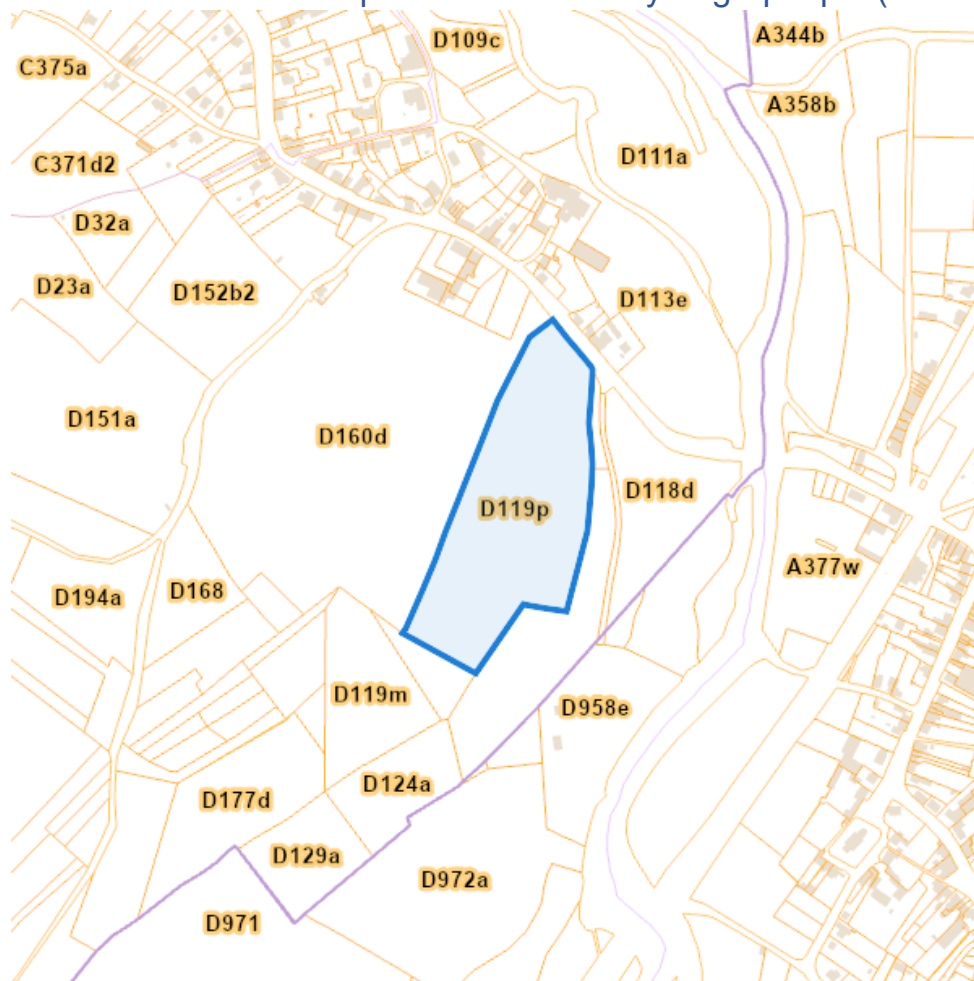
### Captages en eaux de surface



### Captages en eaux souterraines

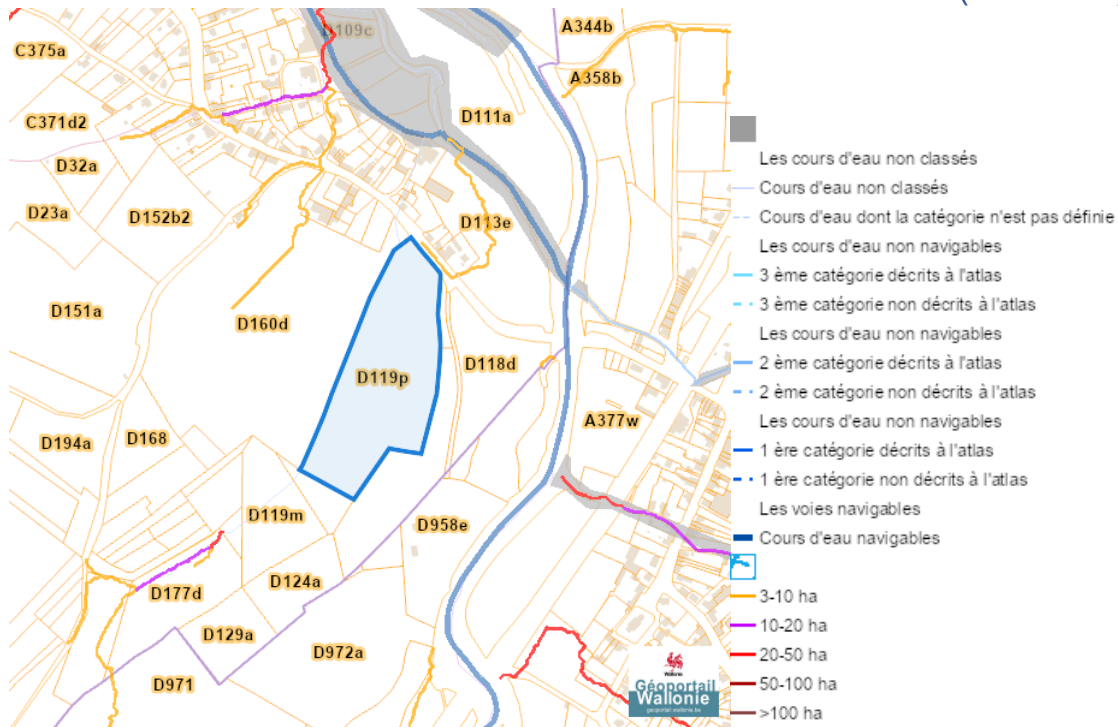


### Plan d'Assainissement par Sous-bassin Hydrographique (PASH)



%pash\_legend scale=60%

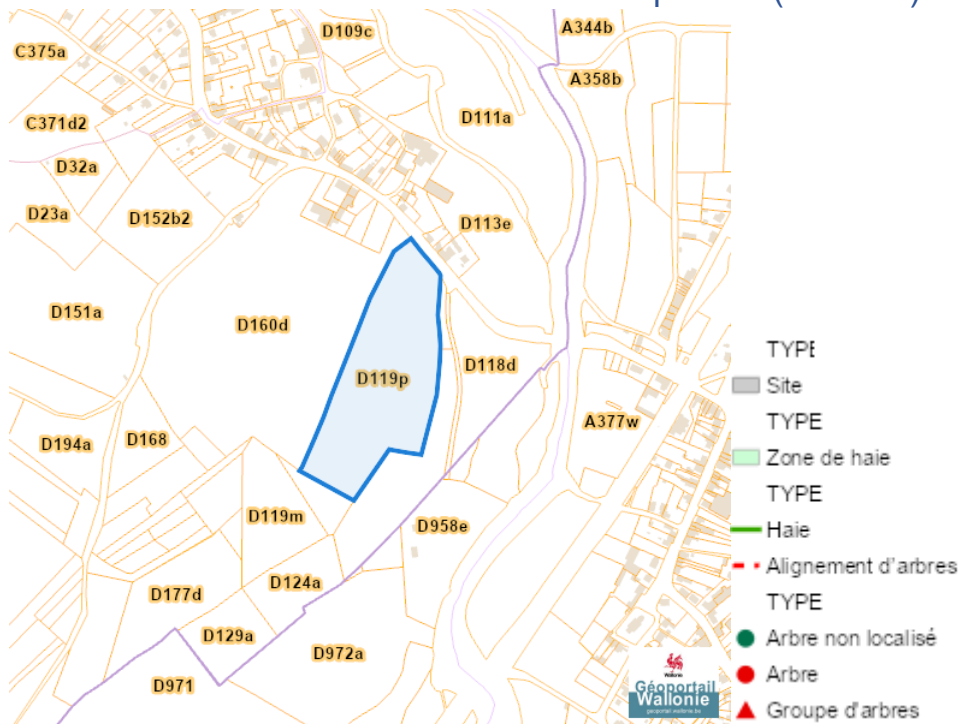
### Axes de ruissellement concentré et données associées (LIDAXES)



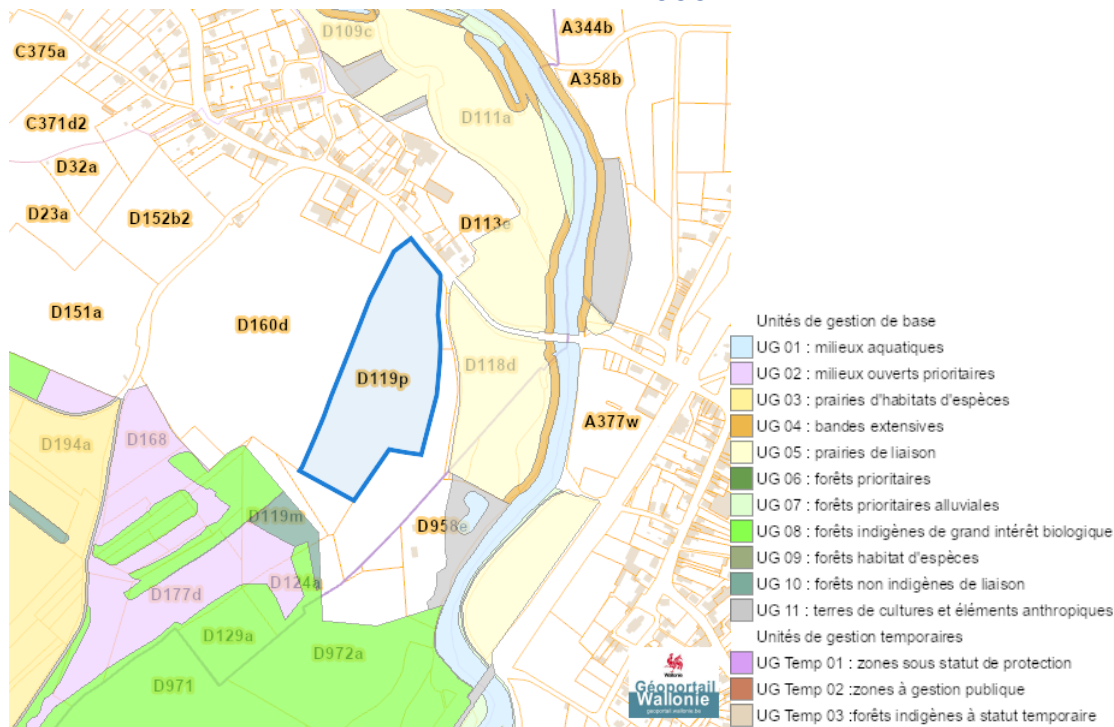


Nature

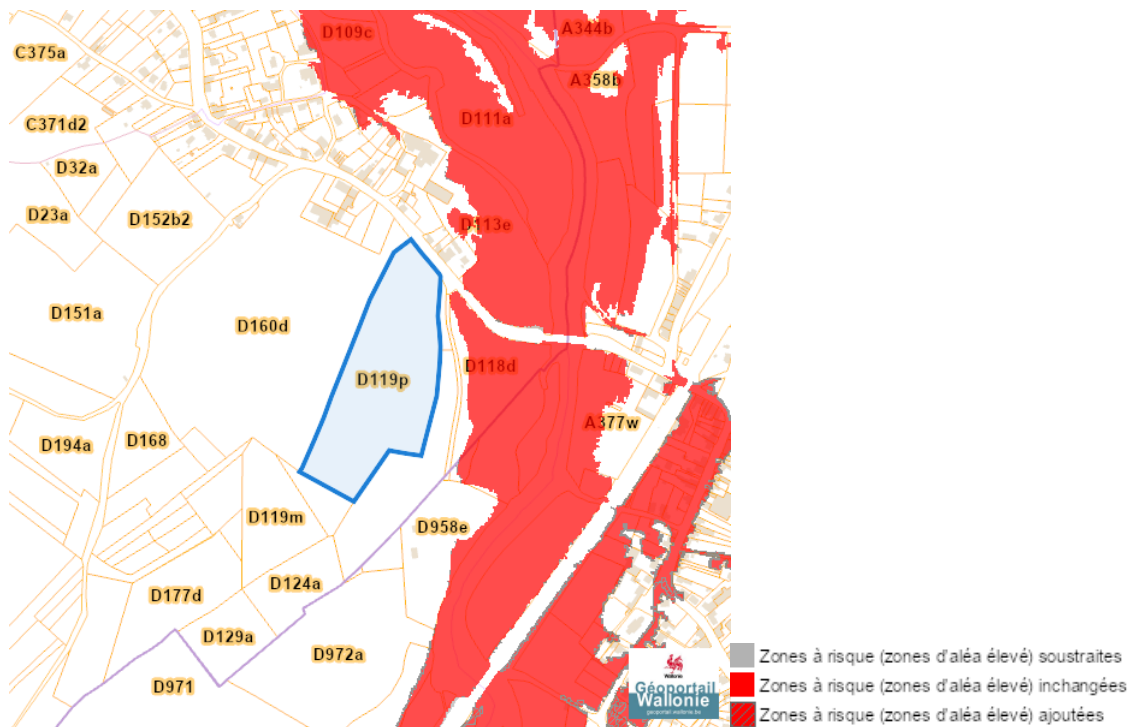
Arbres et haies remarquables (AHREM)



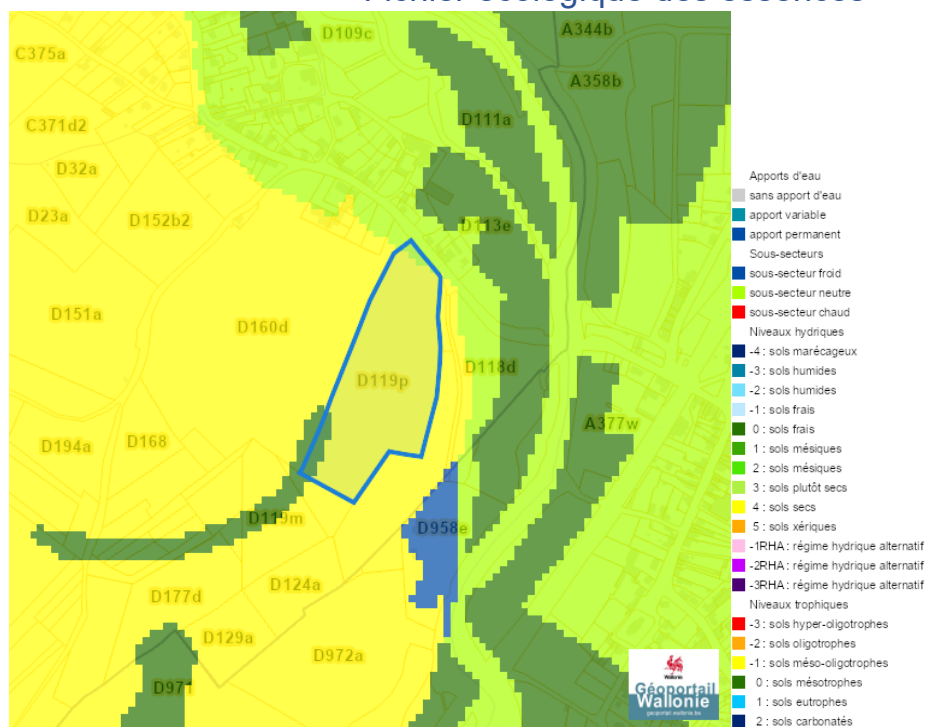
Natura 2000



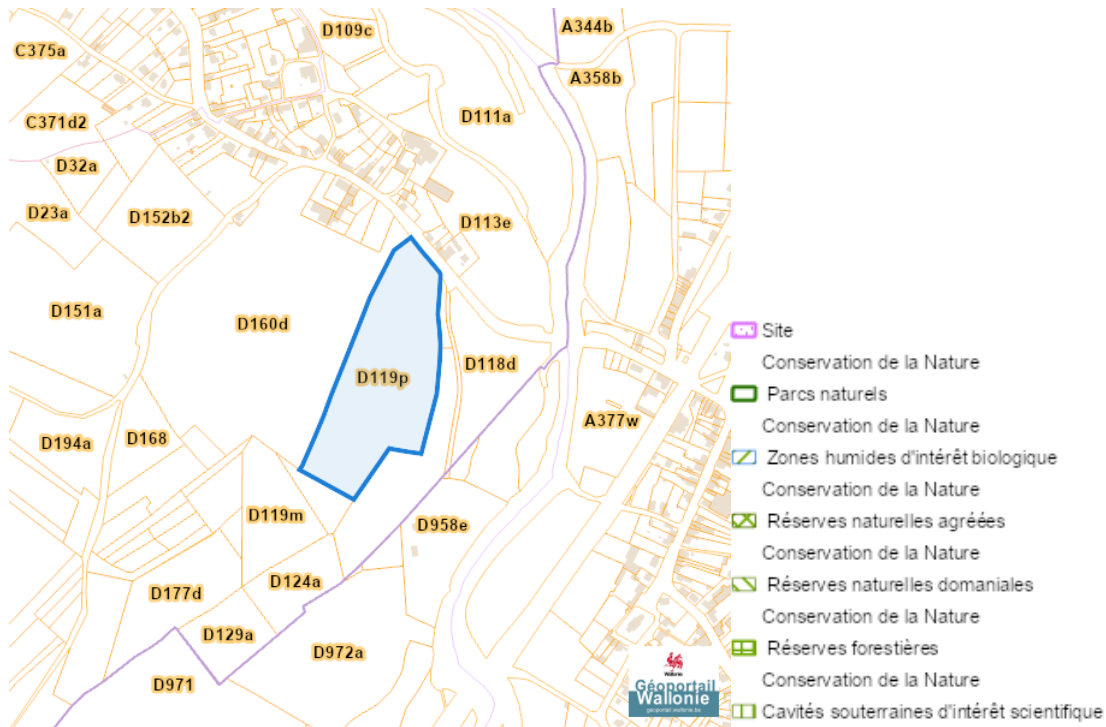
### Loi sur le contrat d'assurance terrestre



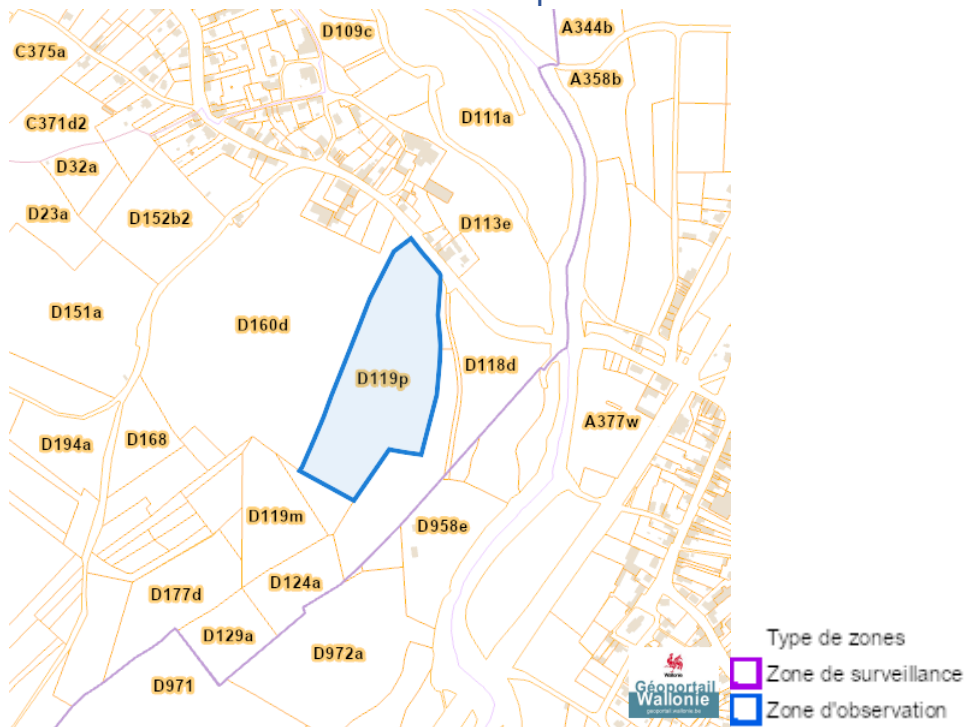
### Fichier ecologique des essences



### Conservation de la nature

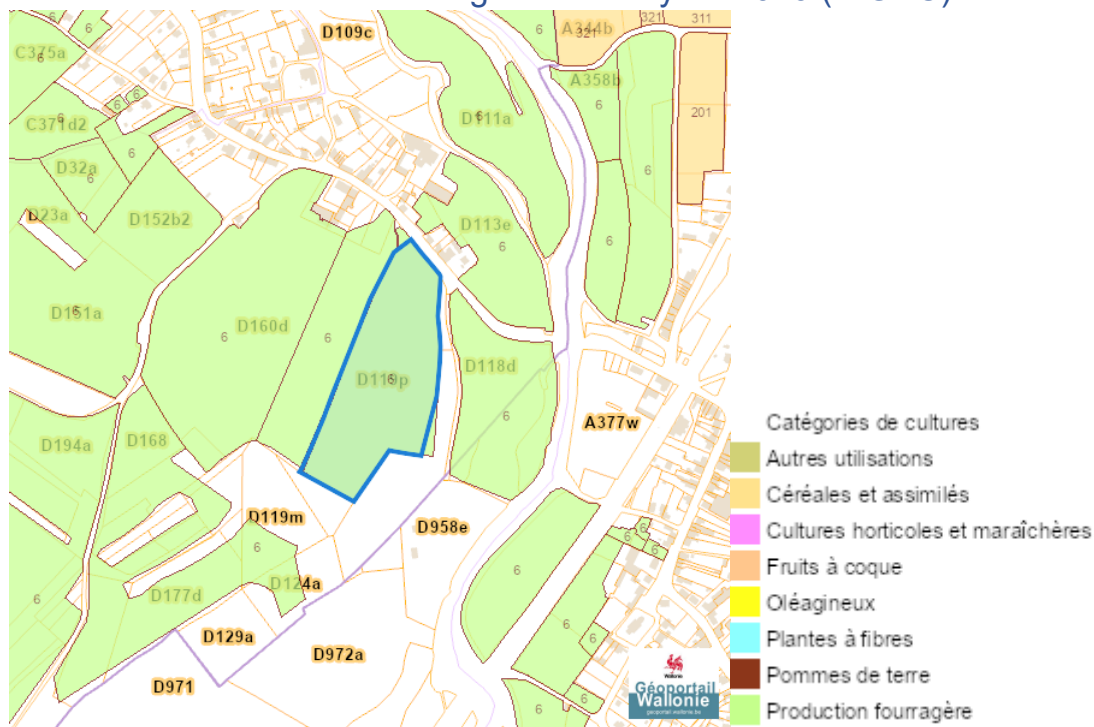


### Peste porcine africaine

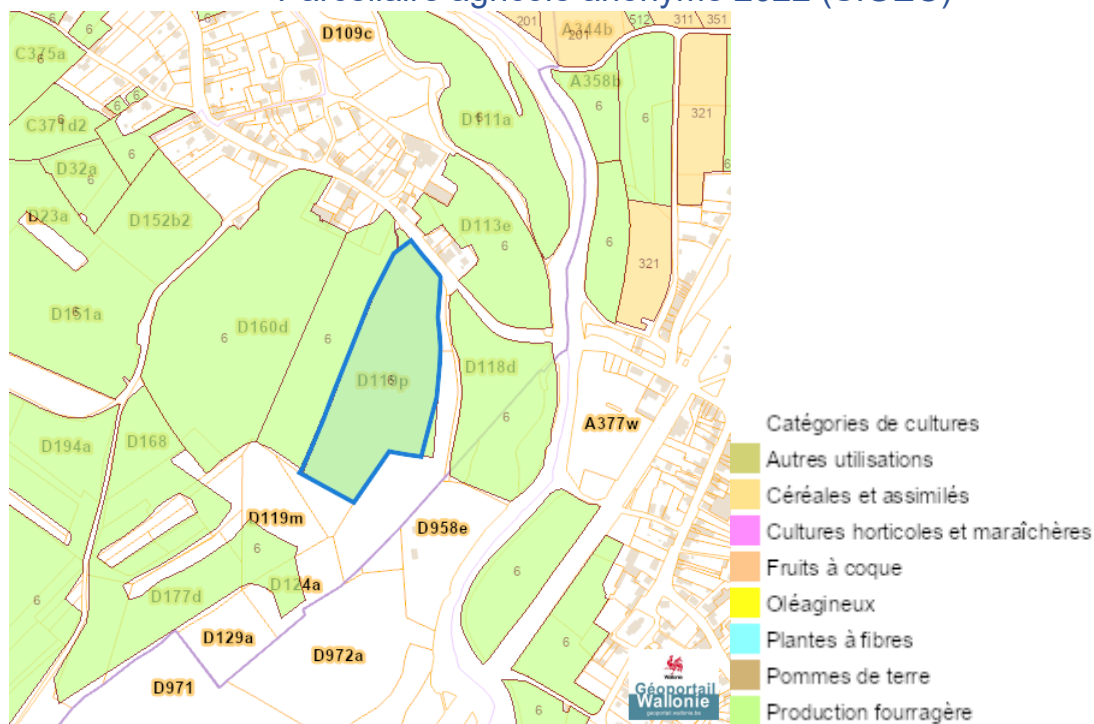


Steinee, 6990 Fronville

## Parcelle agricole anonyme 2019 (SIGEC)



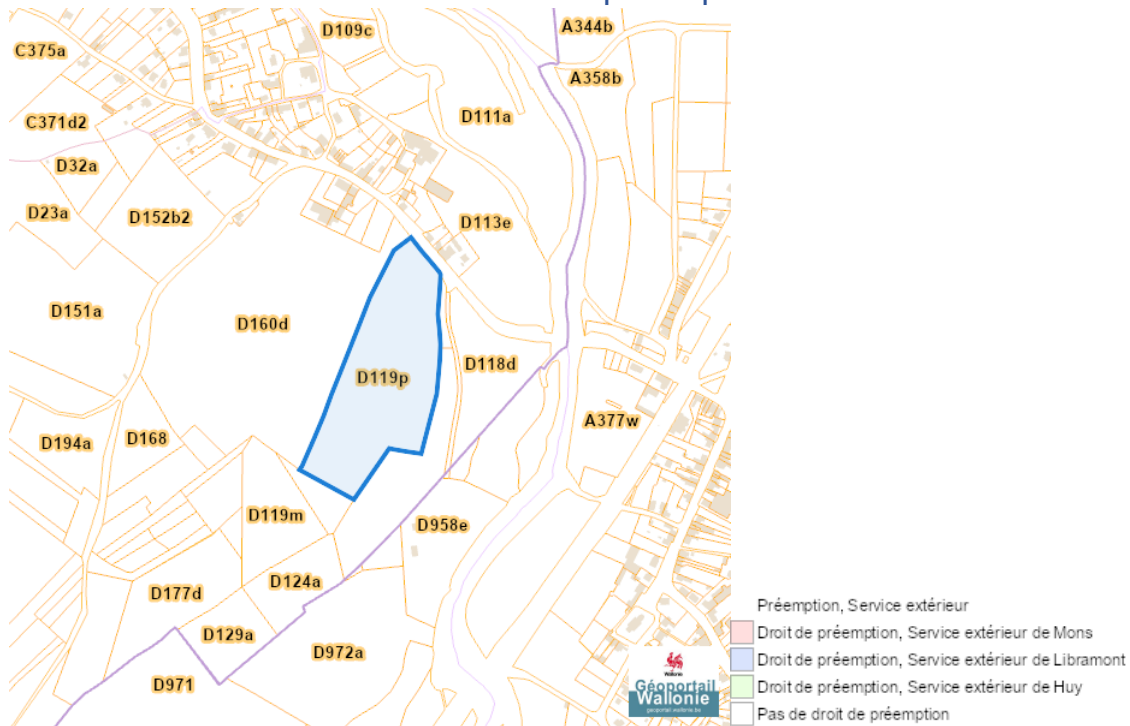
## Parcelle agricole anonyme 2022 (SIGEC)



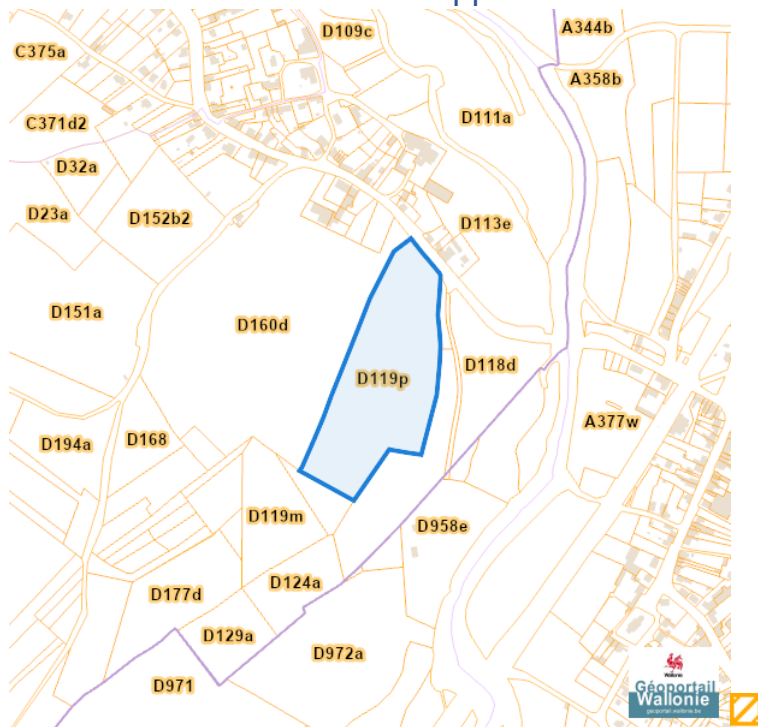
Dossier: 2025-0274/003

*Droit de préemption*

Communes préemptibles



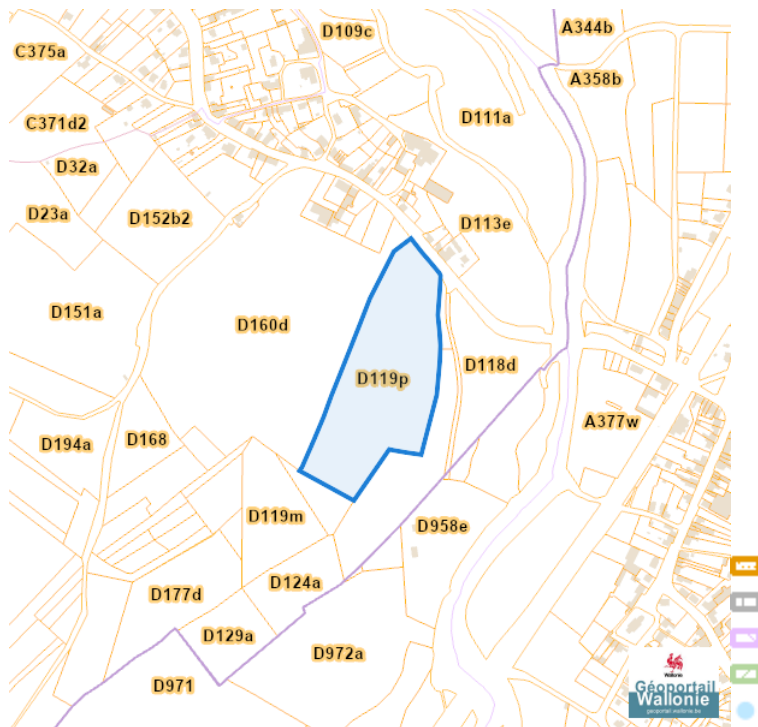
Périmètre d'application d'un droit de préemption



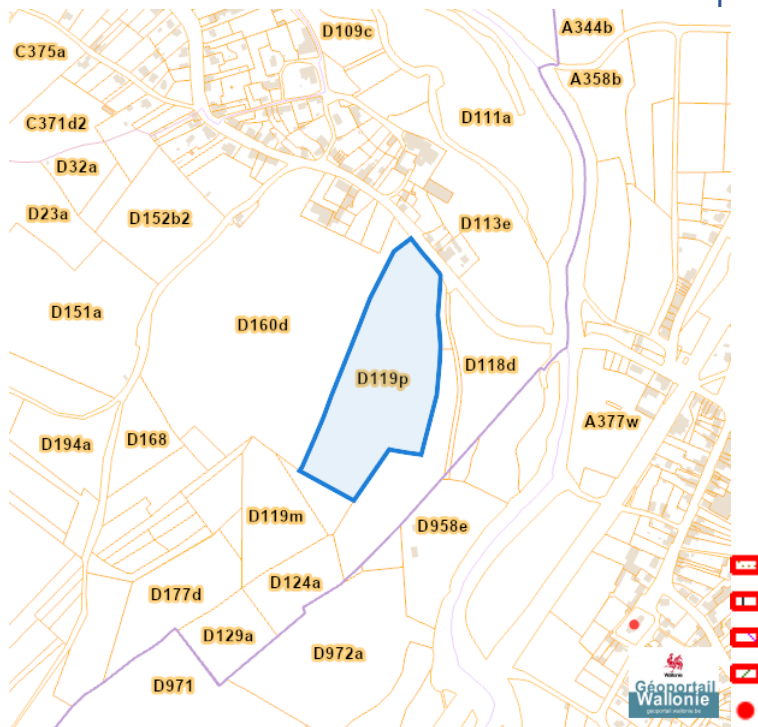


*Patrimoine immobilier*

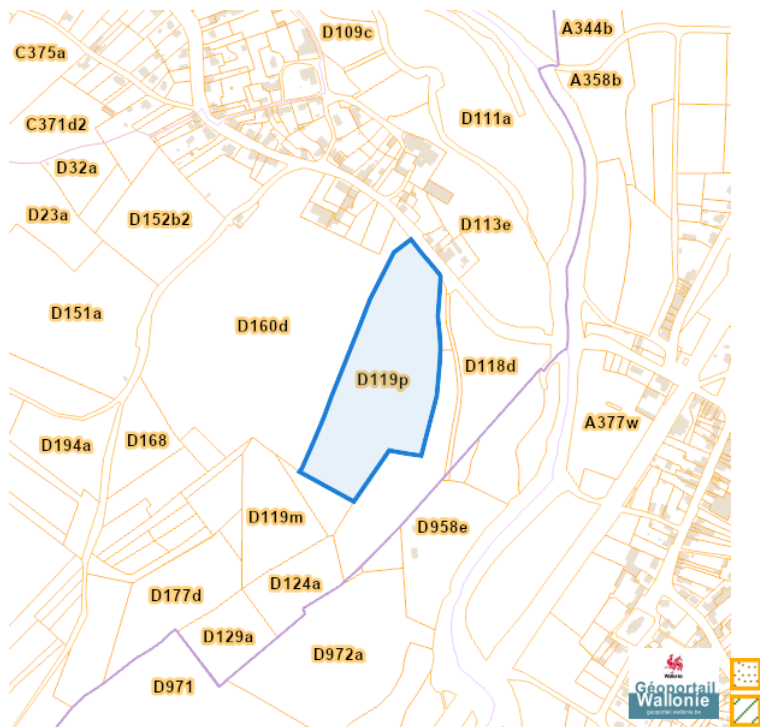
Patrimoine biens en liste de sauvegarde



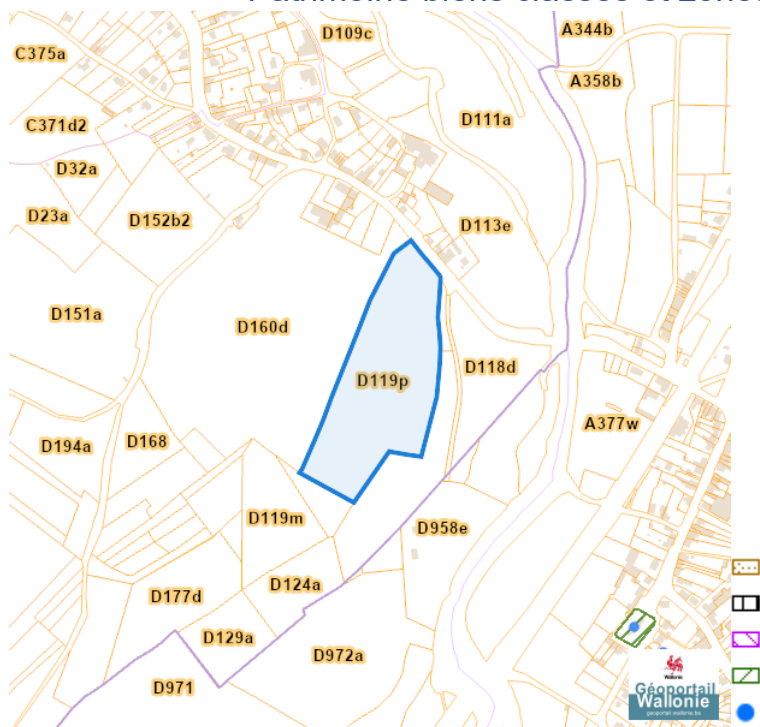
Patrimoine biens exceptionnels



## Patrimoine biens mondiaux

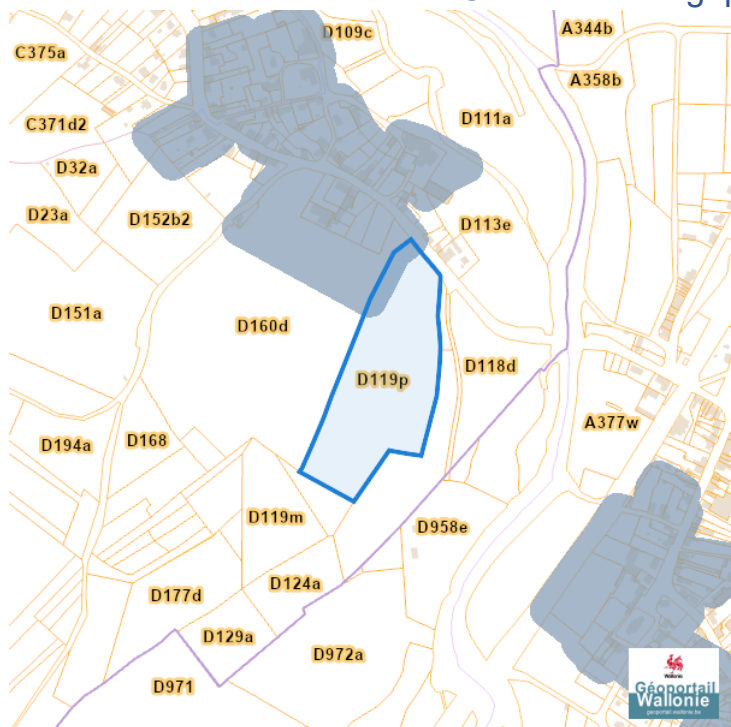


## Patrimoine biens classés et zones de protection

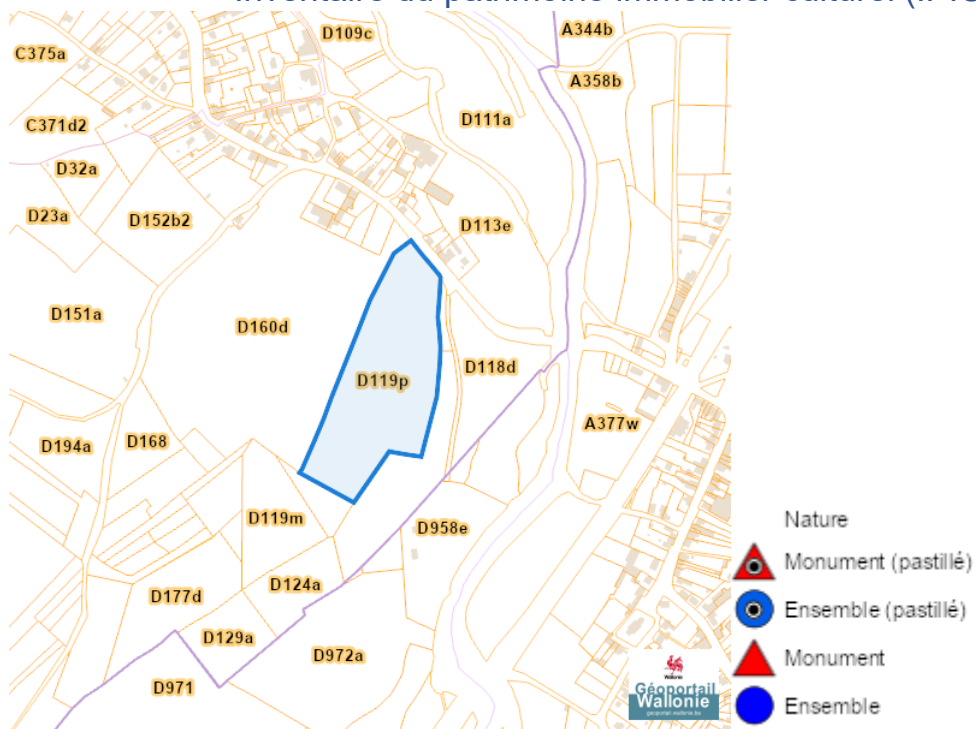




### Carte archéologique

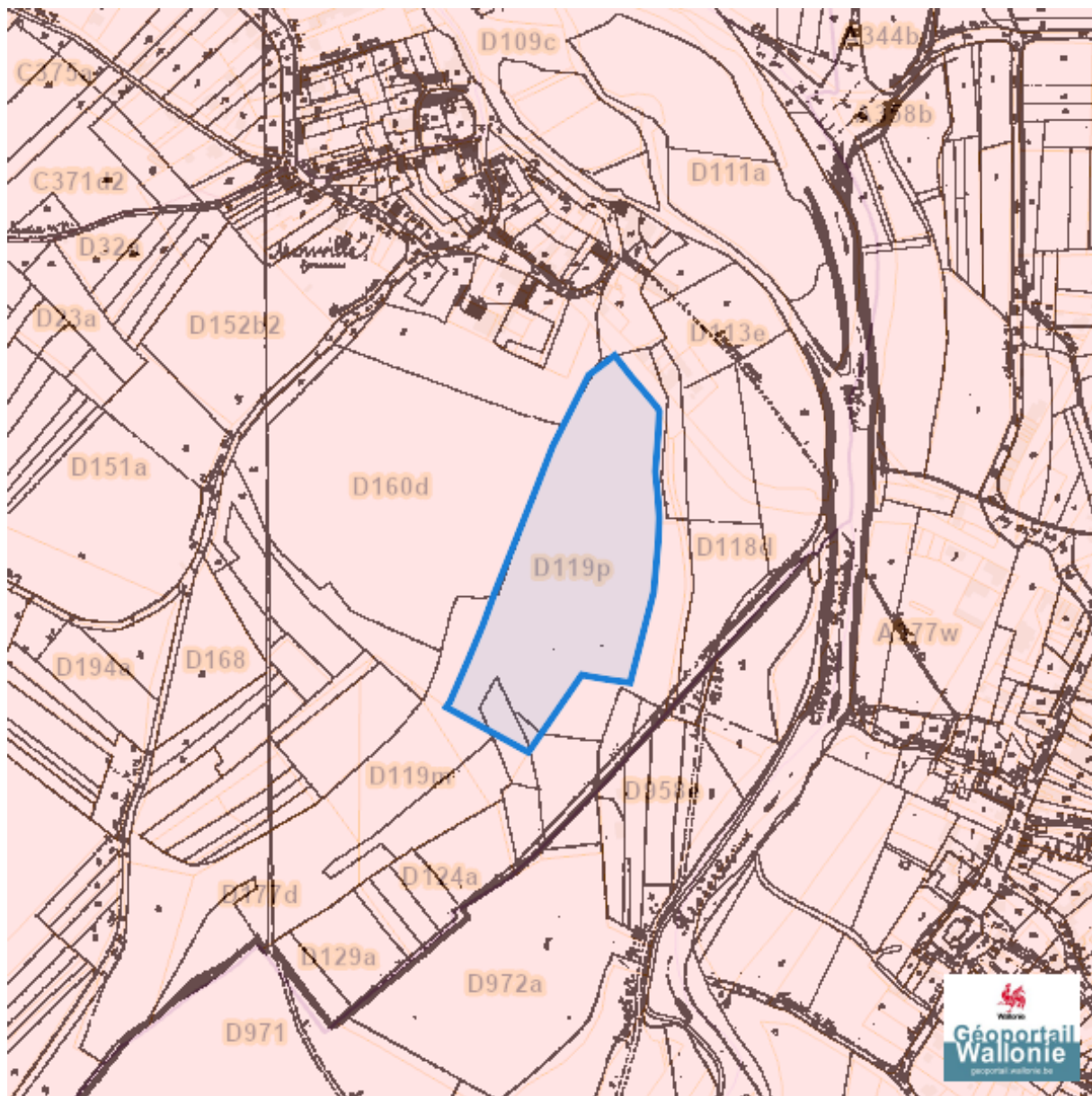


### Inventaire du patrimoine immobilier culturel (IPIC)



Cartes historiques

Atlas des voiries vicinales



Autres cartes

Réseau routier régional et bornes associées

