

Inhoudstafel

Kaarten

Mobiscore	4
Register van Herstelvorderingen	4
Kadastraal plan (CadGis)	5
Luchtfoto Vlaanderen winter 2022 - kleur.....	8
Gewestplan	10
PFAS	12
OVAM Bodemonderzoeken en sanering	14
OVAM-Schadegevallen en meldingen.....	16
Vlaamse inventaris van ongeschikte en onbewoonbare woningen	18
Woningen met een conformiteitsattest	19
Boskartering 1990.....	20
Bosreferentiaal 2000.....	22
Digitale boswijzer Vlaanderen 2021	24
Groenkaart Vlaanderen 2021	26
Natuurbeheerplannen	28
Watertoets: Overstromingsgevoelige gebieden vanuit zee 2023	30
Watertoets: Overstromingsgevoelige gebieden fluviaal 2023	32
Watertoets: Overstromingsgevoelige gebieden pluviaal 2023	34
Overstromingsgebieden en oeverzones Integraal Waterbeleid.....	36
Risicozones voor overstromingen.....	37
Recent overstroomde gebieden	39
Van nature overstroombare gebieden	40
Gebieden van het VEN en het IVON	42
Signaalgebieden.....	44
Grenzen van polders	45

Grenzen van wateringen.....	46
Grondwaterwingebieden en beschermingszones	47
Gebiedstypes nitraat mestdecreet, geldend	48
Traditioneel Landschap.....	50
Habitatrichtlijngebieden	53
Vogelrichtlijngebieden	54
Jachtgebieden	55
Vlaams voorkooprecht van toepassing op het onroerend goed	56
Beschermde stads- en dorpsgezichten	58
Beschermde archeologische sites	59
Beschermde cultuurhistorische landschappen.....	60
Beschermde monumenten	61
Gehelen uit de wetenschappelijke inventaris van het bouwkundig erfgoed	62
Vastgestelde archeologische zones	63
Unesco werelderfgoed - buffers	64
UNESCO werelderfgoed kernzones.....	65
Vastgesteld bouwkundig erfgoed	66
Wetenschappelijke bouwkundig erfgoed - elementen	67
Vastgesteld bouwkundig erfgoed - gehelen	68
Vastgestelde landschapsatlasrelicten	69
Vastgesteld landschappelijk erfgoed	70
Wetenschappelijke inventaris landschappelijk erfgoed - elementen.....	71
Overgangszones bij beschermd erfgoed.....	72
Beheersplannen	73
Gebieden geen archeologie - gewestelijk.....	74
Gebieden geen archeologie - gemeentelijk.....	75
Wetenschappelijke archeologische zones	76
Bekrachtigde archeologienota's en nota's	77

Eindverslagen archeologie	78
Erfgoedlandschappen	79
Atlas der Buurtwegen (ca 1840), Vlaanderen	80
Vastgoedprijzen	82

Legend:

Resultaat in map

Resultaat in het perceel

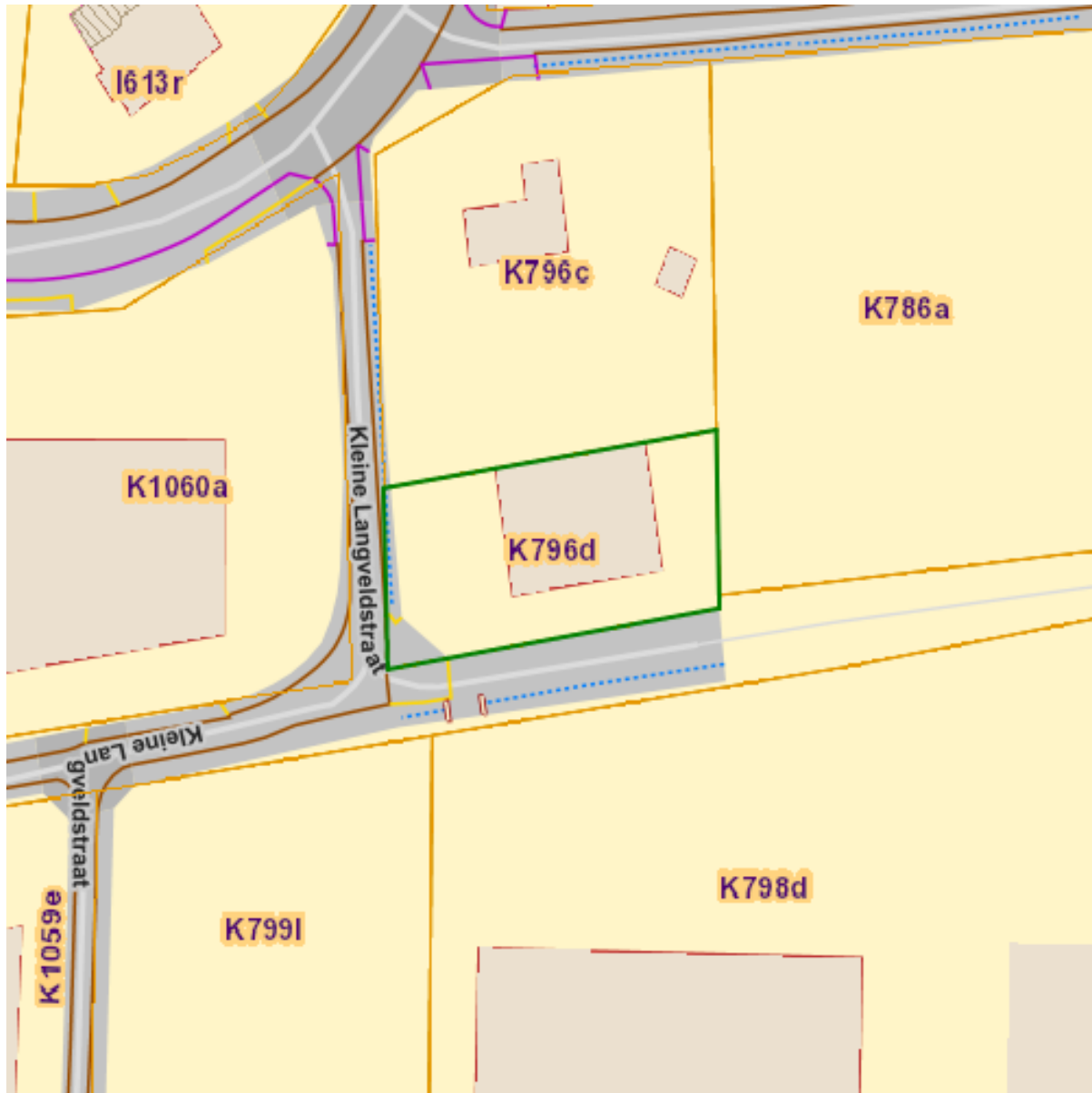
Mobiscore











Register van Herstelvorderingen

Dit perceel staat niet geregistreerd in het register van herstellvorderingen

Kadastraal plan (CadGis)



-  BUILDING
-  STRUCTU
-  UNDEFINE
-  Easements

-  Closed
-  Covered-opened not on built
-  Covered-opened on built
-  Underground
-  Closed on built
-  Building with undifferentiated geometry
-  Temporary
-  Private

Naam	Waarde
TYPE	BUILDING (bv. hoofdgebouw, bijgebouw)
Aanmaakdatum object (bron: gewest)	12/11/2012
Aanmaakdatum versie van object (bron: gewest)	12/11/2012
Naam	
Status gebouw	Realised
Versie nummer	1
Oppervlakte	301.53 m ²
Kadastraal planperceel	12014K0796/00D000
Type	privaat domein
Kadastrale sectiecode	12014K
Status	ondergronds
Oppervlakte Patris (m²)	977
Type oppervlakte	Grafisch
Fiscale toestand	5
Laatste aanpassing	11/05/2019 12:23:37
Naam	Waarde

Bronnen

Bekijken op eservices.minfin.fgov.be [Klik hier](#)



Datum: 12/10/2023
Perceel: 12014K0796/00D000
Gebruikersnaam: Kelly Van Vaerenbergh
Heitse Hoekstraat 3, 2220 Heist-op-den-Berg

Webservices - FOD Financiën [Klik hier](#)

Luchtfoto Vlaanderen winter 2022 - kleur




omwrgb22vl

RGB

 Red: Band_1

 Green: Band_2

 Blue: Band_3


Bronnen

Bekijken op Geopunt.be [Klik hier](#)



Datum: 12/10/2023
Perceel: 12014K0796/00D000
Gebruikersnaam: Kelly Van Vaerenbergh
Heitse Hoekstraat 3, 2220 Heist-op-den-Berg

Gewestplan



lu:lu_gwp_rv_raster



DSI - Gewestplan, vector - Contouren

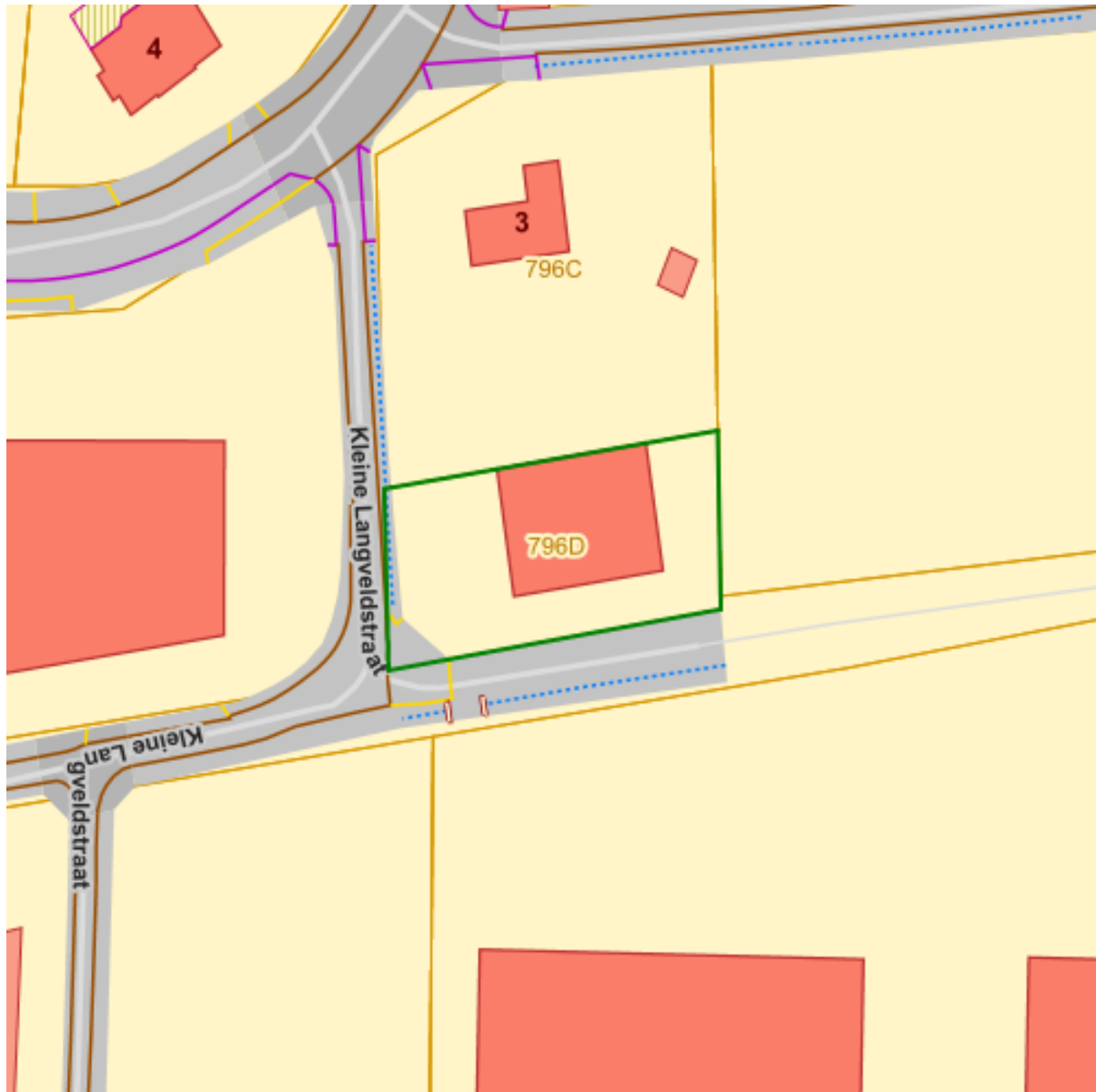


Naam	Waarde
Naam	origineel gewestplan Mechelen

Fase	BG
Het planidentificatienummer van het plan zoals het gekend is bij de bronbeheerder	GWP_02000_222_00015_00001
Omschrijving van de ondergrond waarop het object werd ingetekend.	
Bestands link	https://dsi.omgeving.vlaanderen.be/fiche-detail/1e301c22-fa8a-4bdc-96af-4ab8caeecd40
De datum horende bij de betreffende fase.	1976-08-05
De datum van het verschijnen van het plan in het Belgisch Staatsblad horende bij de betreffende fase.	1976-09-28
Herinterpretatie	Nee
Naam	Waarde
Naam	milieubelastende industrie
Link	https://download.dsi.omgeving.vlaanderen.be/be.vl.omg.dsi.stukonderdeel.GWP_02000_222_00015_00001.BG.1.Dossierstuk.SV.1#page=29

Bronnen
Bekijken op Geopunt.be Klik hier
Mercator Publieke View Service Klik hier

PFAS



Middelpunten no regret zones



Actuele no regret zones (PFAS)



opgeheven



preventief ingesteld



locatiespecifiek vastgesteld



overruled

Profielen (PFAS)

- boring
- peilbuis
- waterbodestaal
- staal

Inventaris brandweer(oefen)terreinen en incidenten (PFAS)

- Geen verkennend bodemonderzoek beschikbaar (geen VBO)
- Niet-PFAS-verdachte locatie
- Verkennend bodemonderzoek beschikbaar (VBO)

Bronnen

Bekijken op Geopunt.be [Klik hier](#)

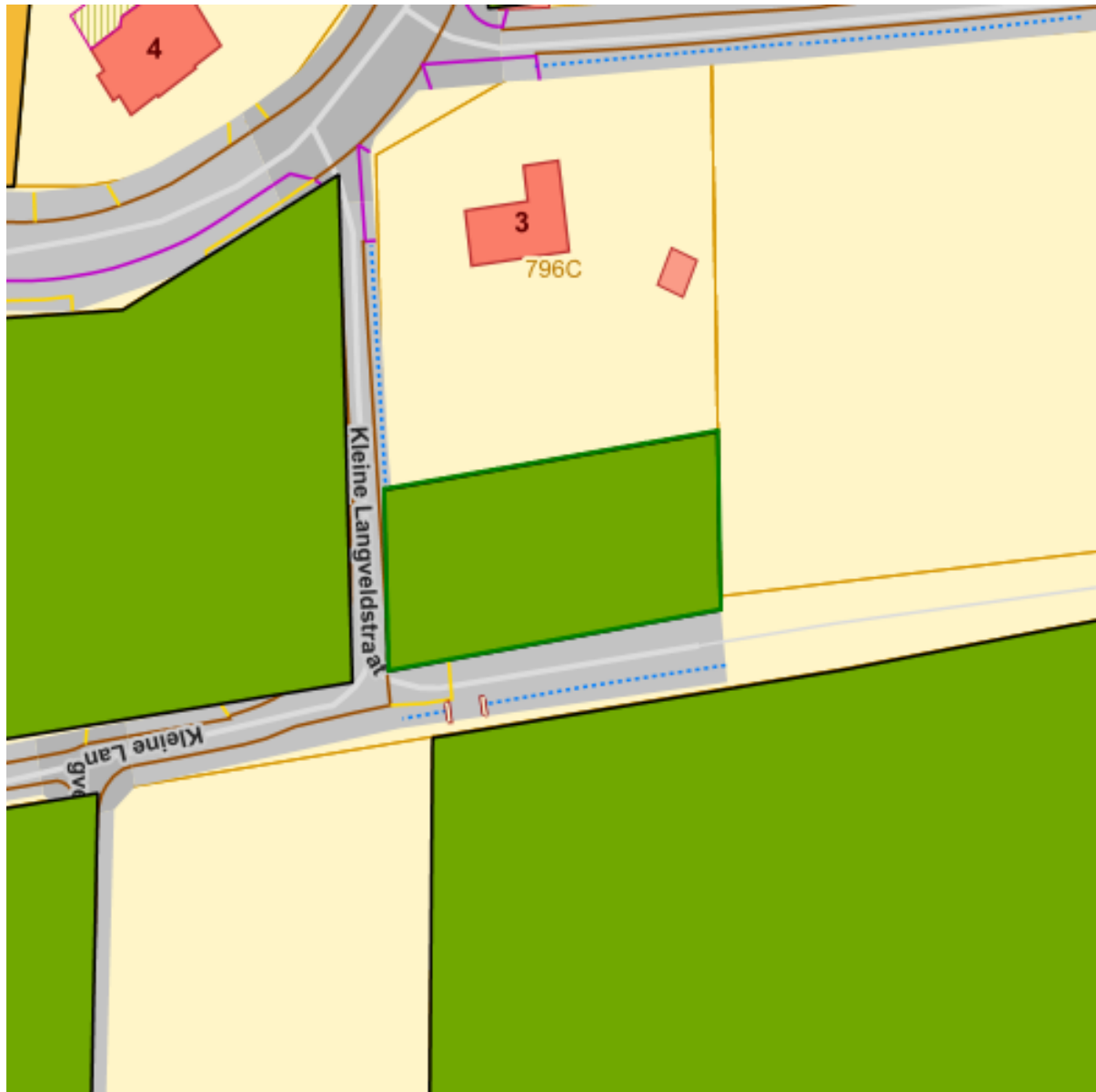
INSPIRE Raadpleegdienst Databank Ondergrond Vlaanderen [Klik hier](#)

INSPIRE Raadpleegdienst Databank Ondergrond Vlaanderen [Klik hier](#)






INSPIRE Raadpleegdienst Databank Ondergrond Vlaanderen [Klik hier](#)

INSPIRE Raadpleegdienst Databank Ondergrond Vlaanderen [Klik hier](#)

OVAM Bodemonderzoeken en sanering



Dossierinfo

-  Sitebesluit
-  Oriënterend bodemonderzoek
-  Beschrijvend bodemonderzoek
-  Bodemsaneringsproject
-  Eindevaluatieonderzoek

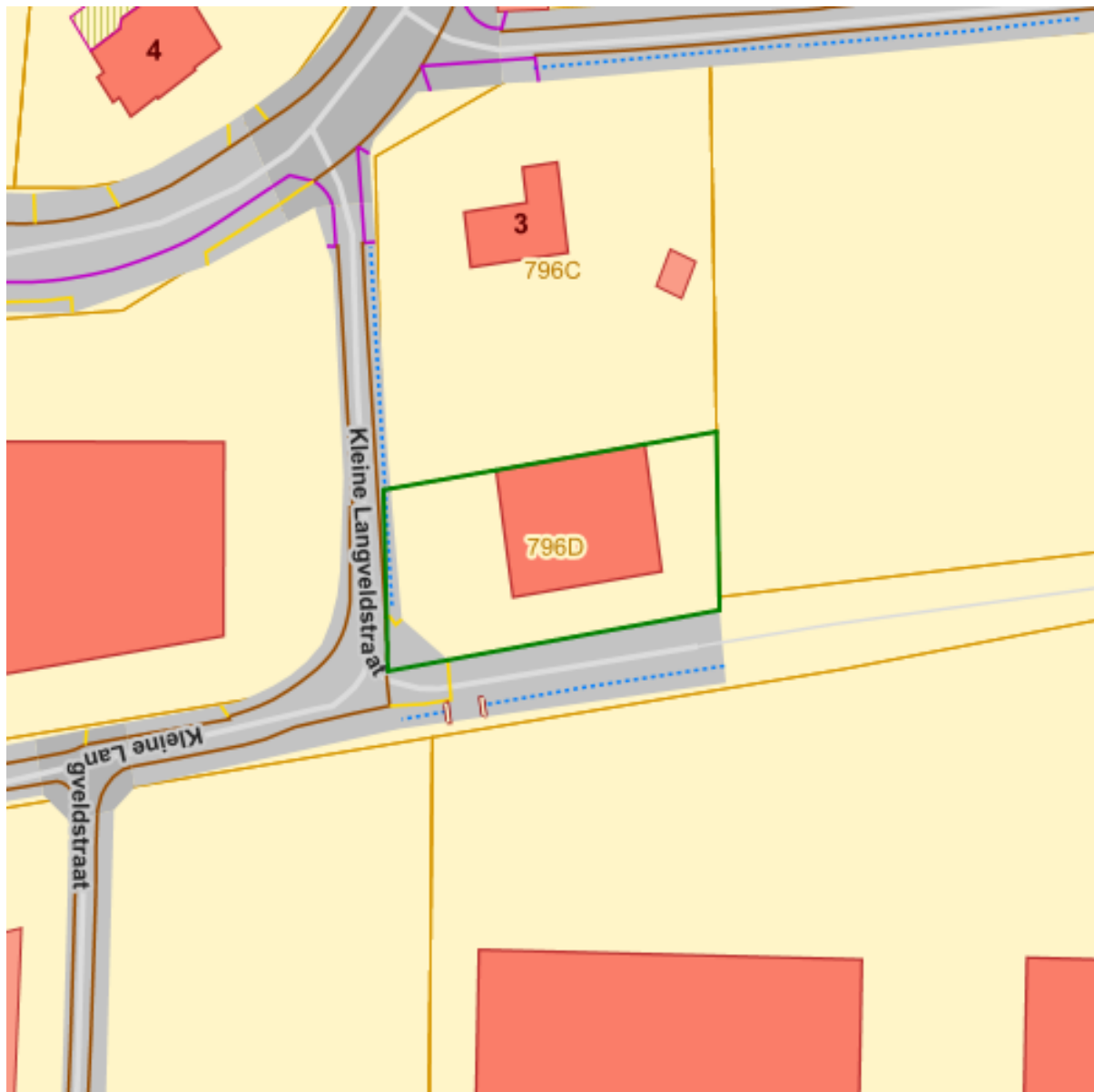
Naam

Waarde





fid	dossierinfo.fid--54ff1ed3_18b2364e82b_-77e1
Naam	Waarde

Bronnen
Bekijken op Geopunt.be Klik hier
Openbare Vlaamse Afvalstoffenmaatschappij (OVAM) Klik hier

OVAM-Schadegevallen en meldingen



Schadeinfo

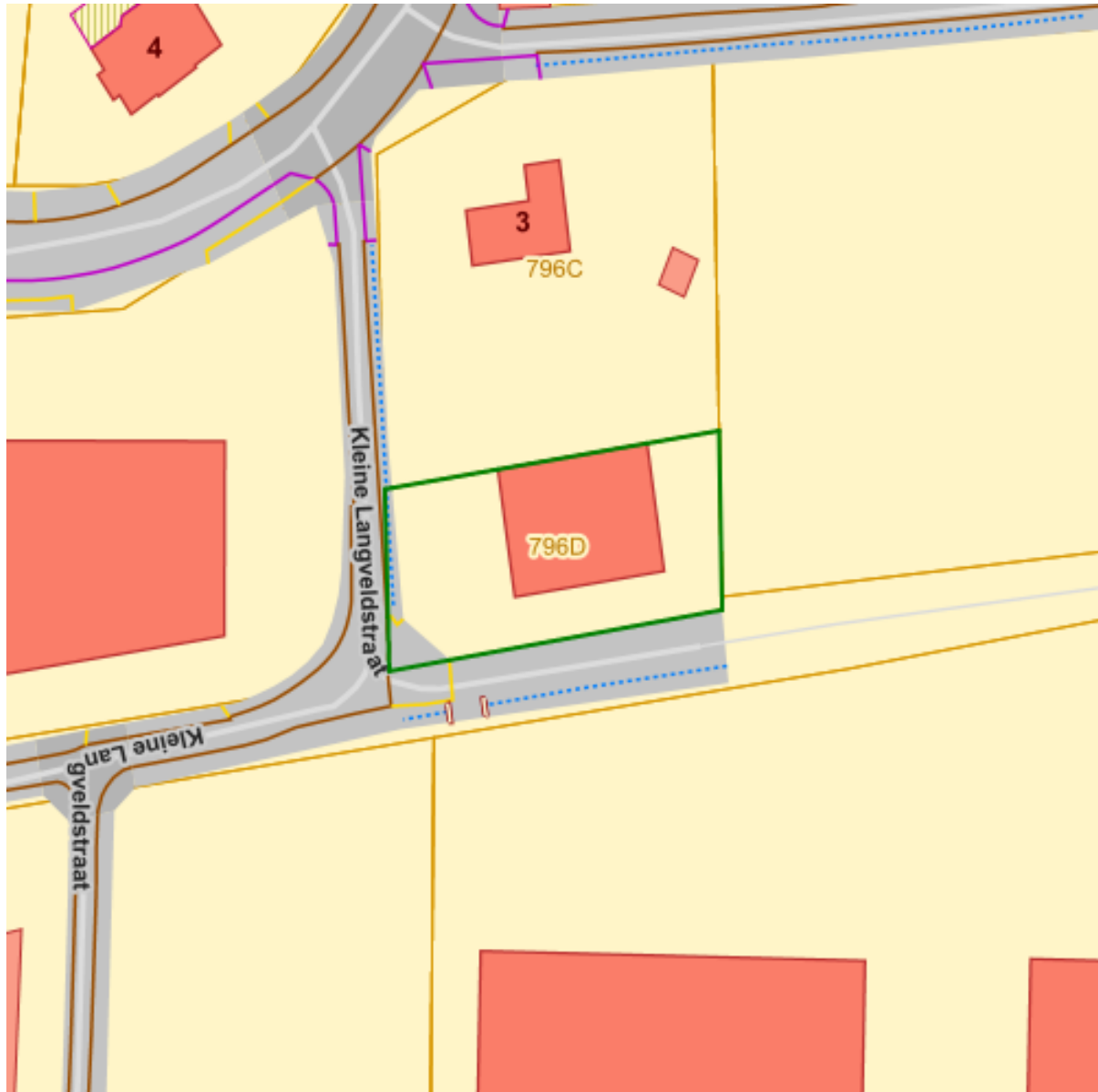
-  Evaluatierapport schadegeval
-  Vaststelling schadegeval
-  Melding schadegeval
-  Melding bodemverontreiniging

Bronnen

Bekijken op Geopunt.be [Klik hier](#)

Openbare Vlaamse Afvalstoffenmaatschappij (OVAM) [Klik hier](#)

Vlaamse inventaris van ongeschikte en onbewoonbare woningen

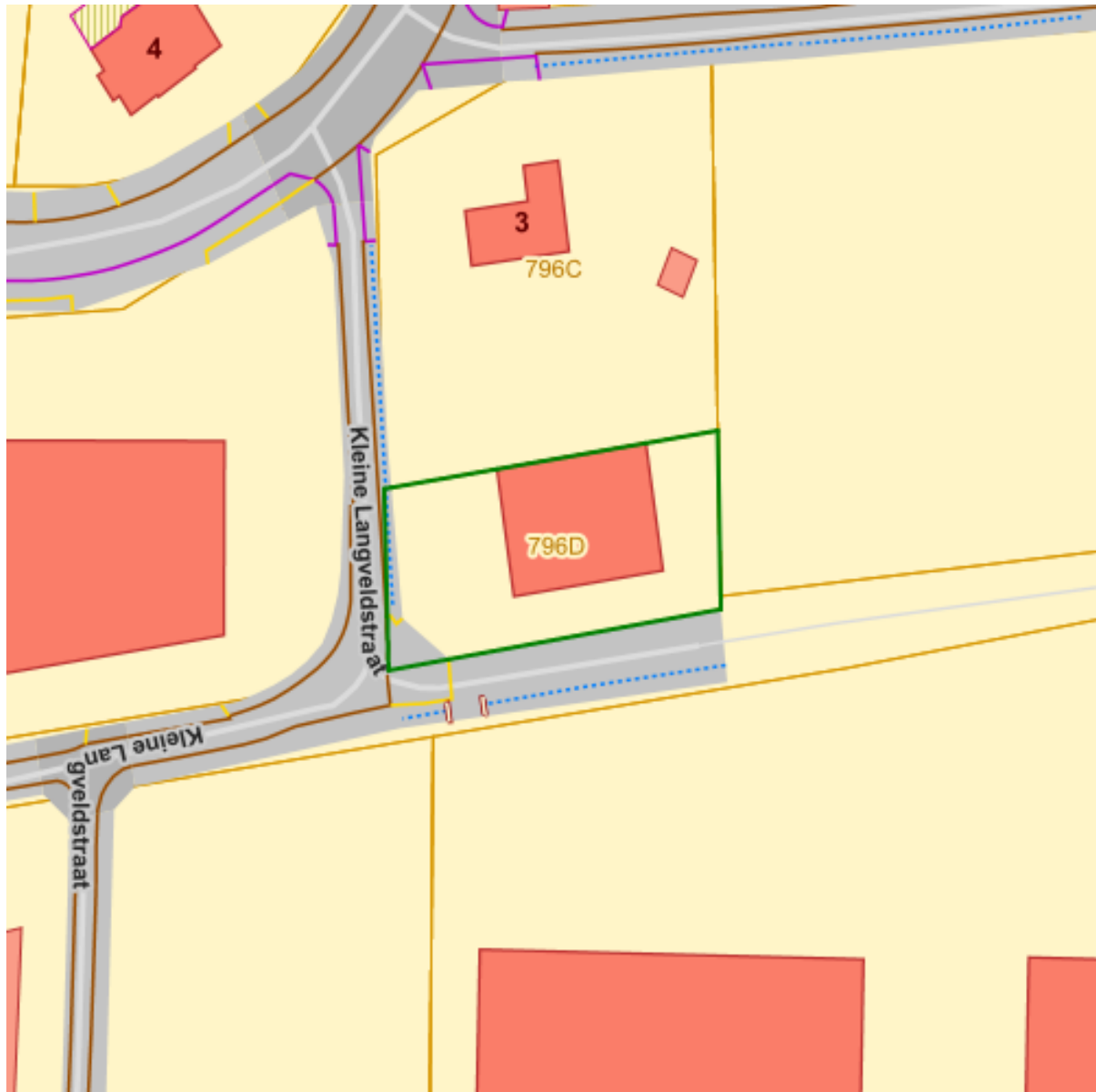


Bronnen

Bekijken op Geopunt.be [Klik hier](#)

Wonen in Vlaanderen [Klik hier](#)

Woningen met een conformiteitsattest

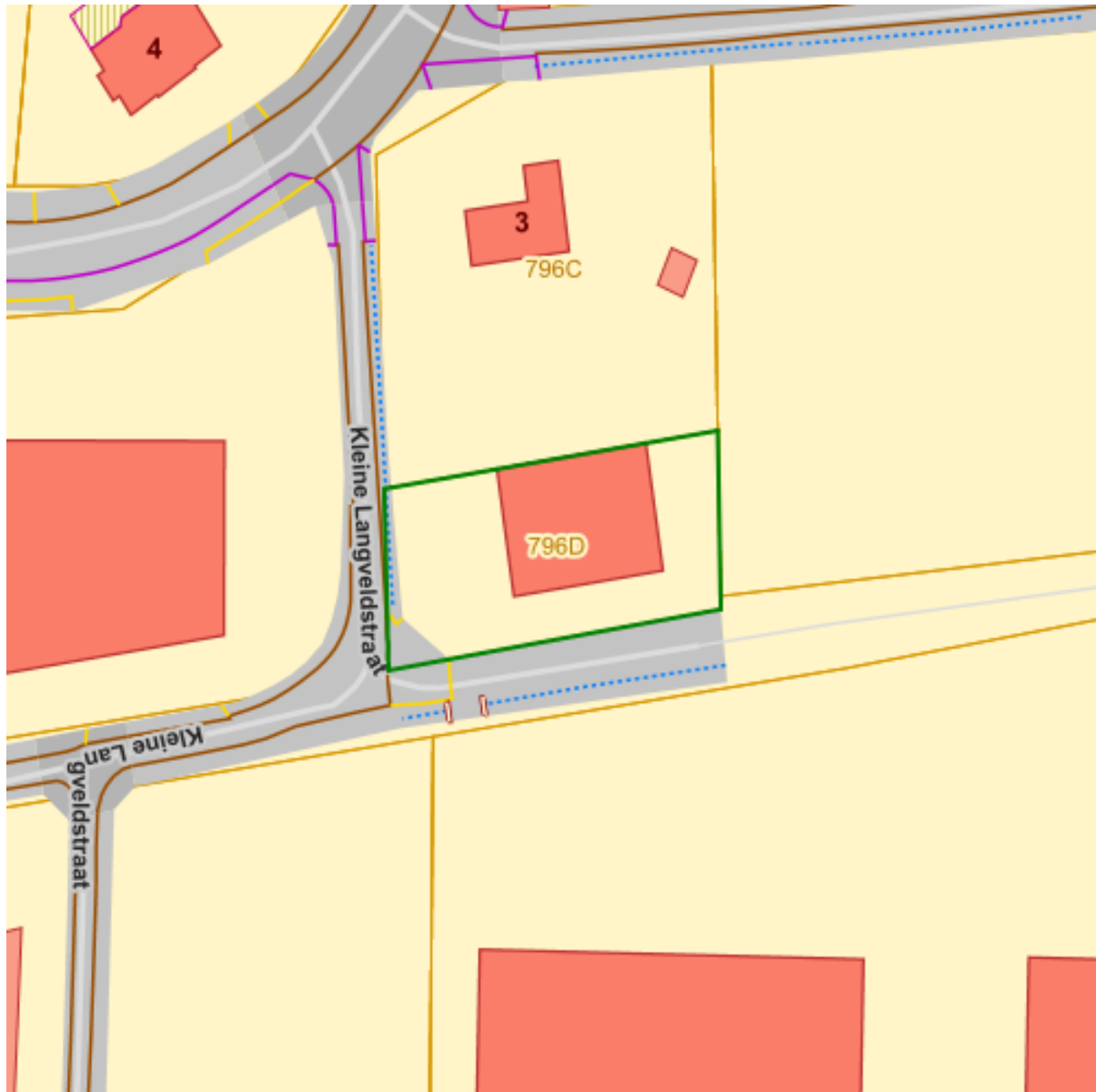


Bronnen

Bekijken op Geopunt.be [Klik hier](#)









Wonen in Vlaanderen [Klik hier](#)

Boskartering 1990



Boskartering 1990

Categorie

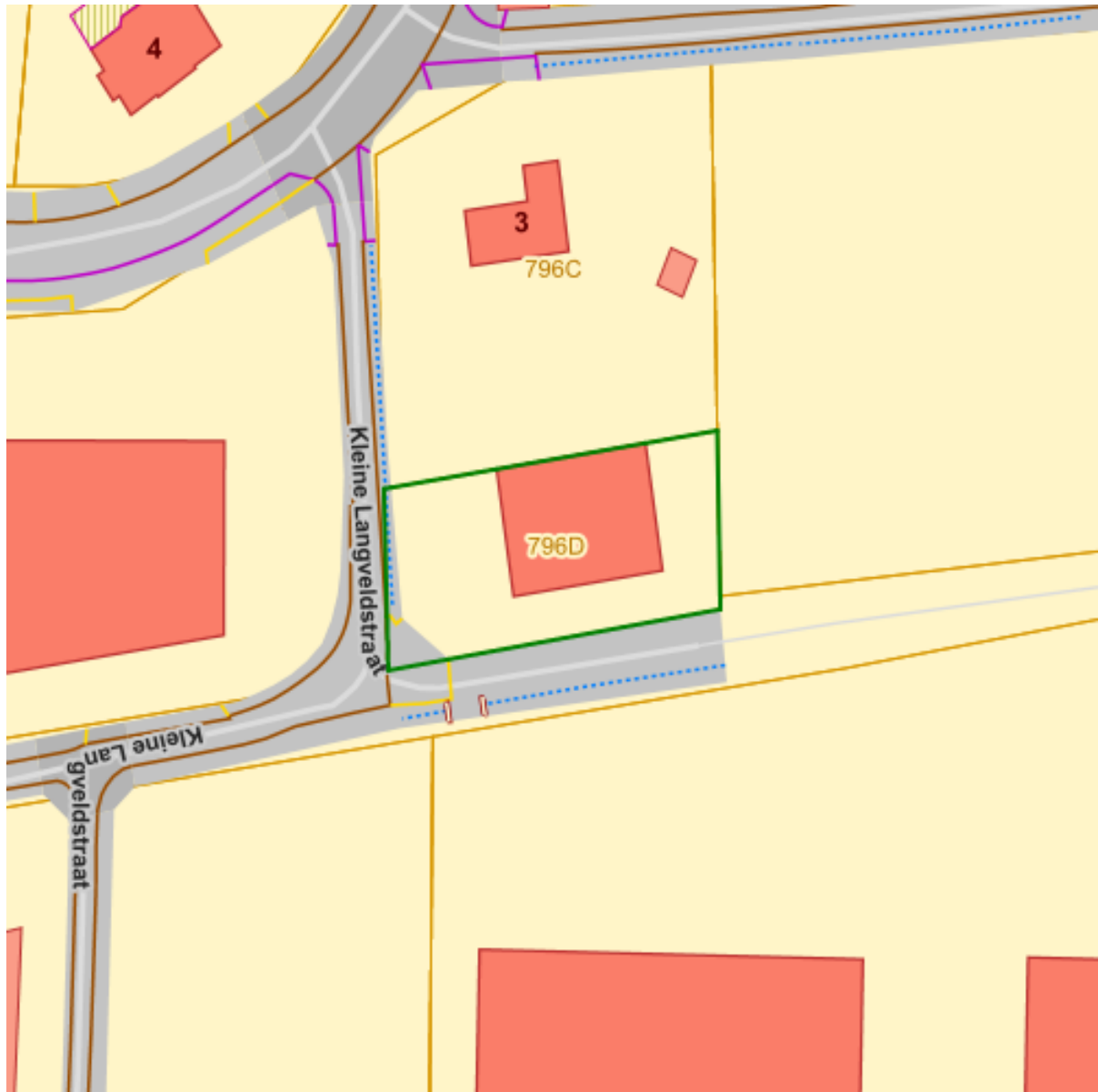
-  Loofhout
-  Gemengd loofhout (20 - 50% bijmenging naaldhout)
-  Gemengd naaldhout (20 - 50% bijmenging loofhout)
-  Naaldhout
-  Heide
-  Te herbebossen oppervlakte
-  Niet beboste oppervlakte van het bosdomein
-  Vijvers binnen het bosdomein

Bronnen

Bekijken op Geopunt.be [Klik hier](#)









WMS Agentschap voor Natuur en Bos [Klik hier](#)

Bosreferentielag 2000



Bosreferentiaag 2000

Categorie

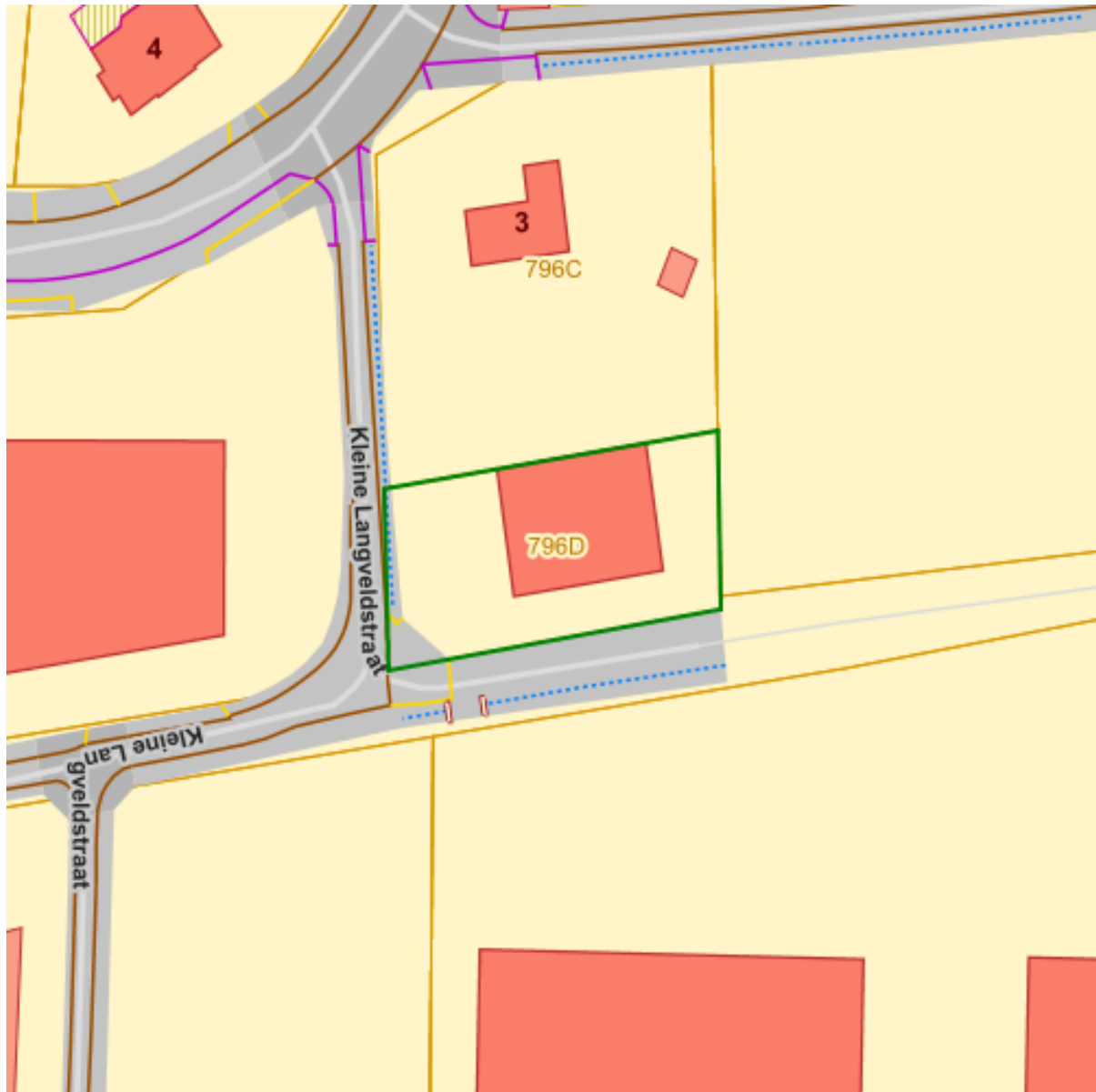
-  Loofhout
-  Gemengd loofhout (20 - 50% bijmenging naaldhout)
-  Gemengd naaldhout (20 - 50% bijmenging loofhout)
-  Naaldhout
-  Heide
-  Te herbebossen oppervlakte
-  Niet beboste oppervlakte van het bosdomein
-  Vijvers binnen het bosdomein

Bronnen

Bekijken op Geopunt.be [Klik hier](#)

WMS Agentschap voor Natuur en Bos [Klik hier](#)

Digitale boswijzer Vlaanderen 2021



Boswijz21

Geen bos

Bos

Naam	Waarde
Count	119769428
Omschrijving	Geen bos

Definitie	Bodembedekking die niet aan de definitie van 'Bos' voldoet
------------------	--

Bronnen
Bekijken op Geopunt.be Klik hier
WMS Agentschap voor Natuur en Bos Klik hier

Groenkaart Vlaanderen 2021



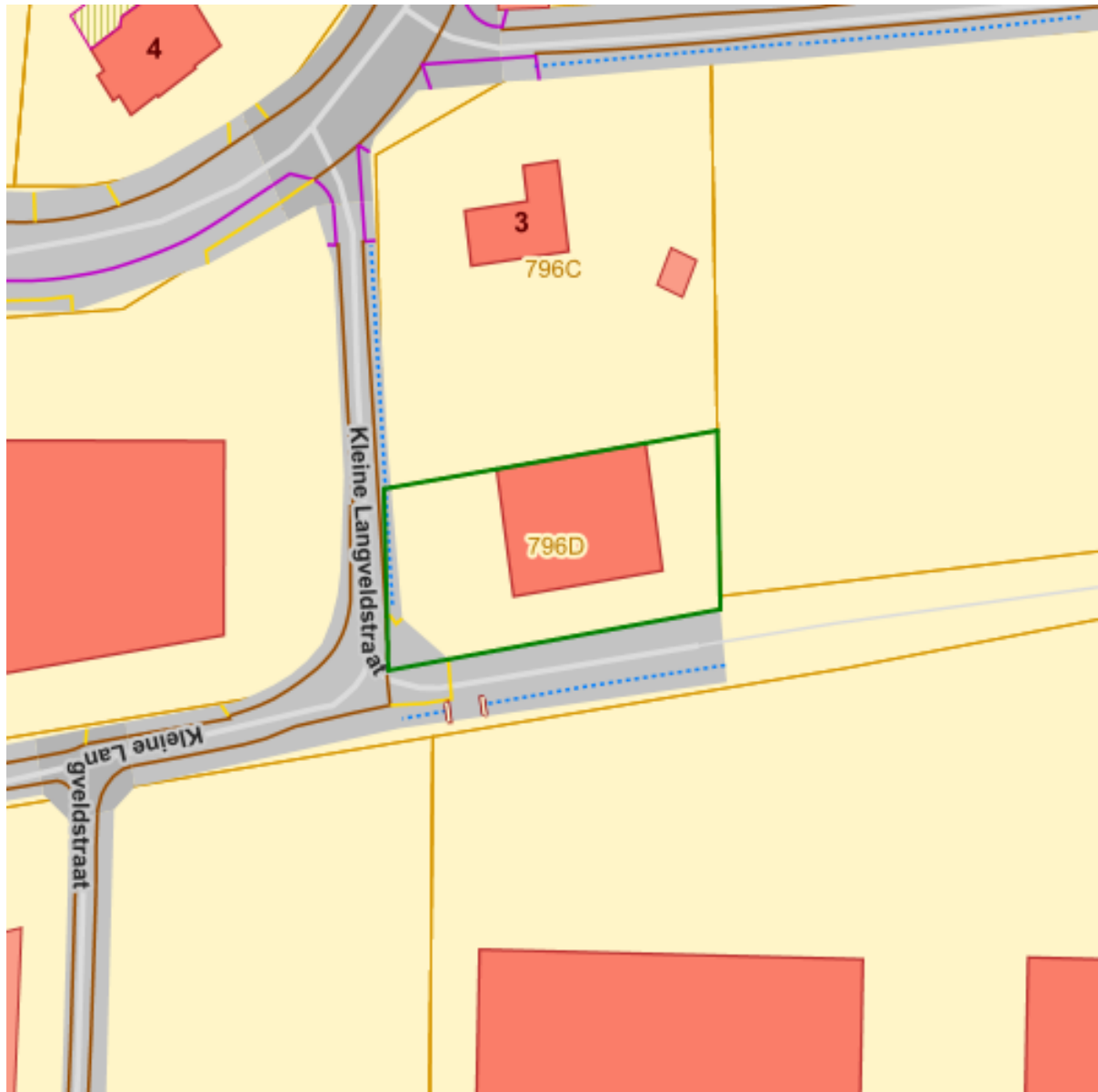
Naam	Waarde
Kleur	4
Omschrijving	Niet groen
Definitie	Andere bodembedekking dan hoog groen, laag groen of landbouw
Naam	Waarde

Bronnen

Bekijken op Geopunt.be [Klik hier](#)

WMS Agentschap voor Natuur en Bos [Klik hier](#)

Natuurbeheerplannen



ps_nbhp

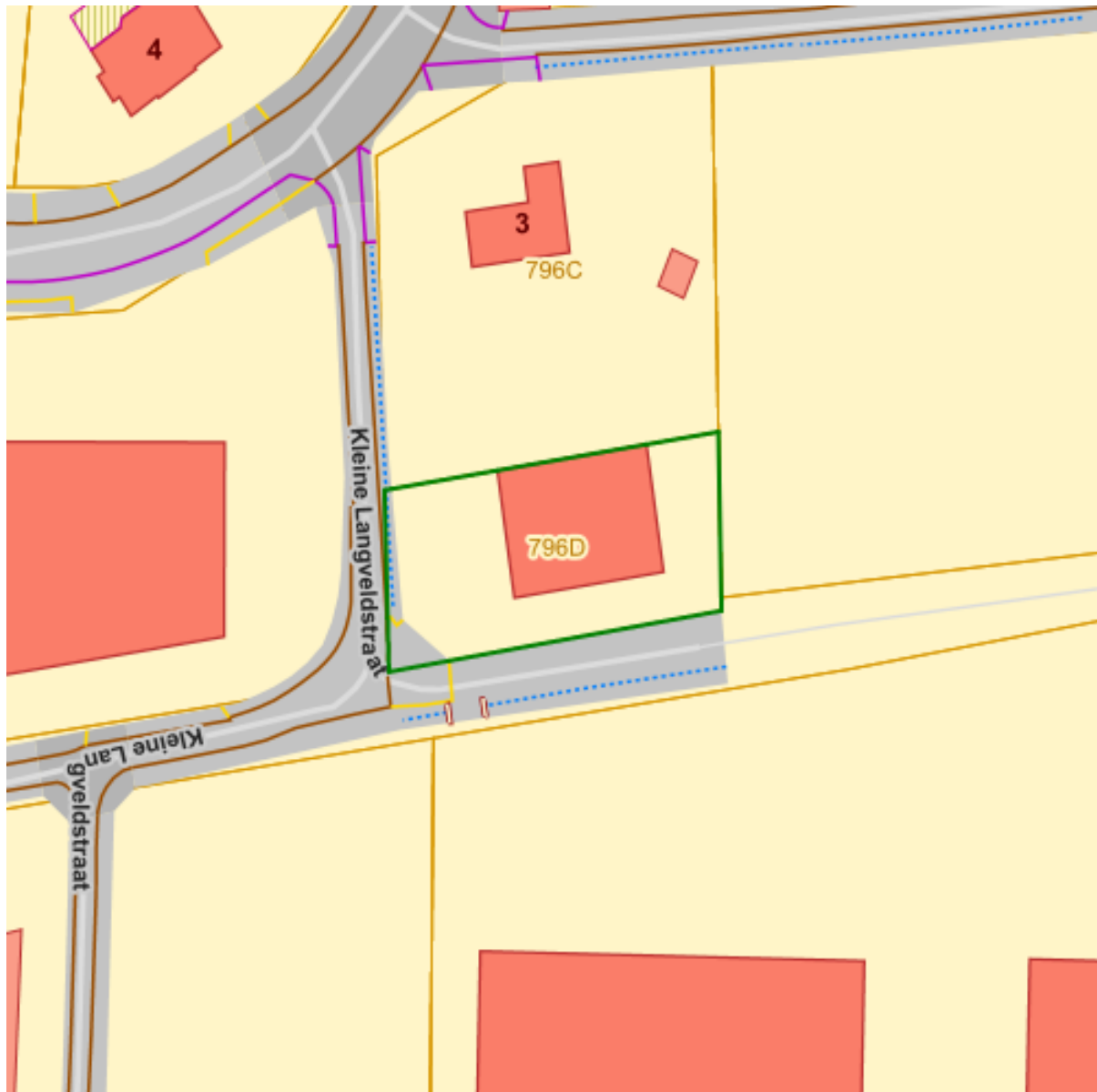
- Erfgoedbeheerplan
- Natuurbeheerplan Type 1
- Natuurbeheerplan Type 2
- Natuurbeheerplan Type 3
- Natuurbeheerplan Type 4
- Andere beheerplannen
- Harmonisch Park- en Groenbeheerplan
- Beperkt Bosbeheerplan
- Uitgebreid Bosbeheerplan
- Beheerplan Militair domein
- Vlaams Natuurreservaat
- Erkend Natuurreservaat
- Aangewezen Bosreservaat
- Erkend Bosreservaat

Bronnen

Bekijken op Geopunt.be [Klik hier](#)


Mercator Publieke View Service [Klik hier](#)


Watertoets: Overstromingsgevoelige gebieden vanuit zee 2023



A - Geen overstroming gemodelleerd

 B - Kleine kans op overstromingen onder klimaatverandering

 C - Kleine kans op overstromingen

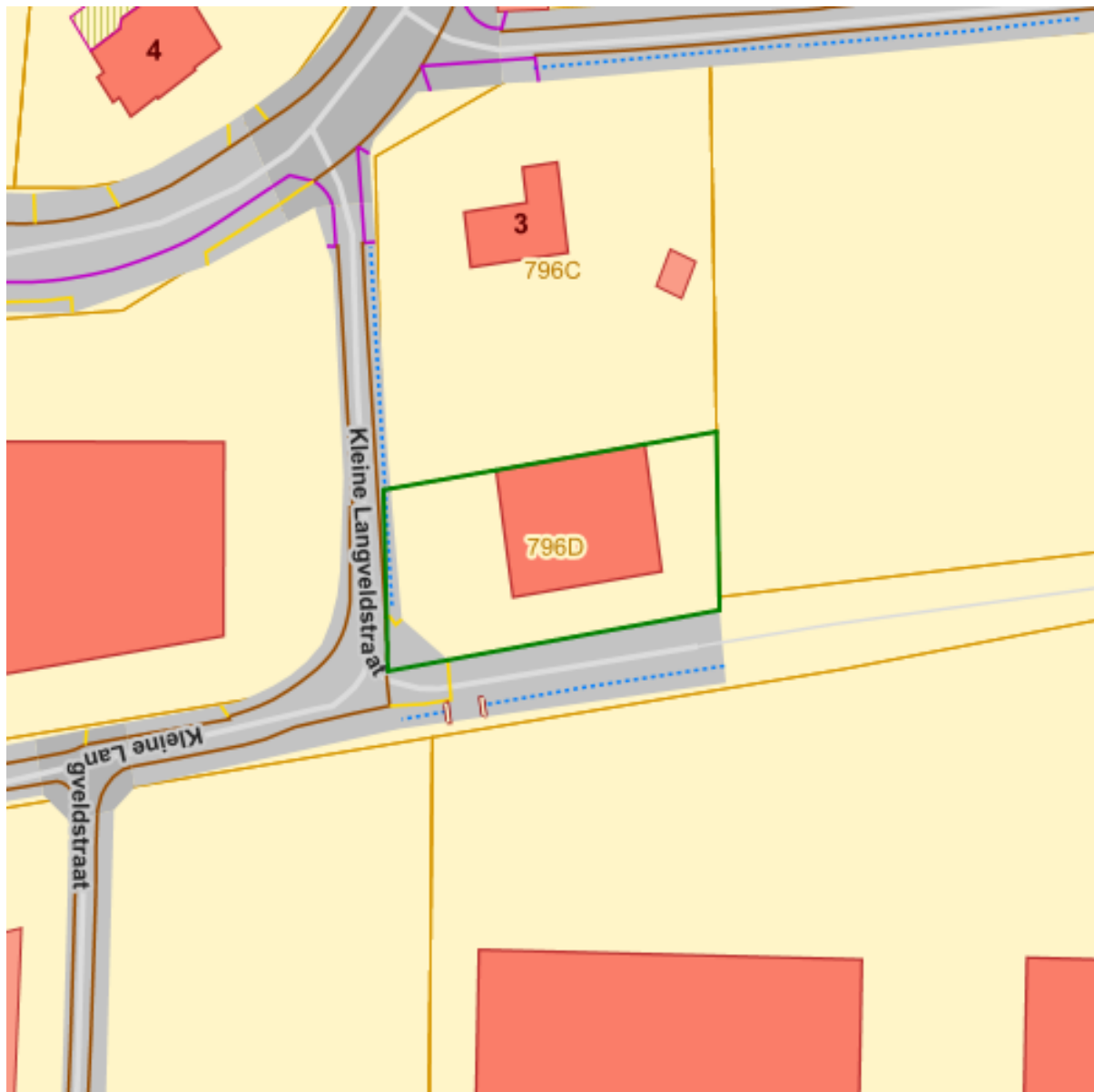
 D - Middelgrote kans op overstromingen

Bronnen

Bekijken op Geopunt.be [Klik hier](#)


Vlaamse Milieumaatschappij - afdeling Operationeel Waterbeheer [Klik hier](#)

Watertoets: Overstromingsgevoelige gebieden fluviaal 2023



A - Geen overstroming gemodelleerd

 B - Kleine kans op overstromingen onder klimaatverandering

 C - Kleine kans op overstromingen

 D - Middelgrote kans op overstromingen

Bronnen

Bekijken op Geopunt.be [Klik hier](#)



Datum: 12/10/2023

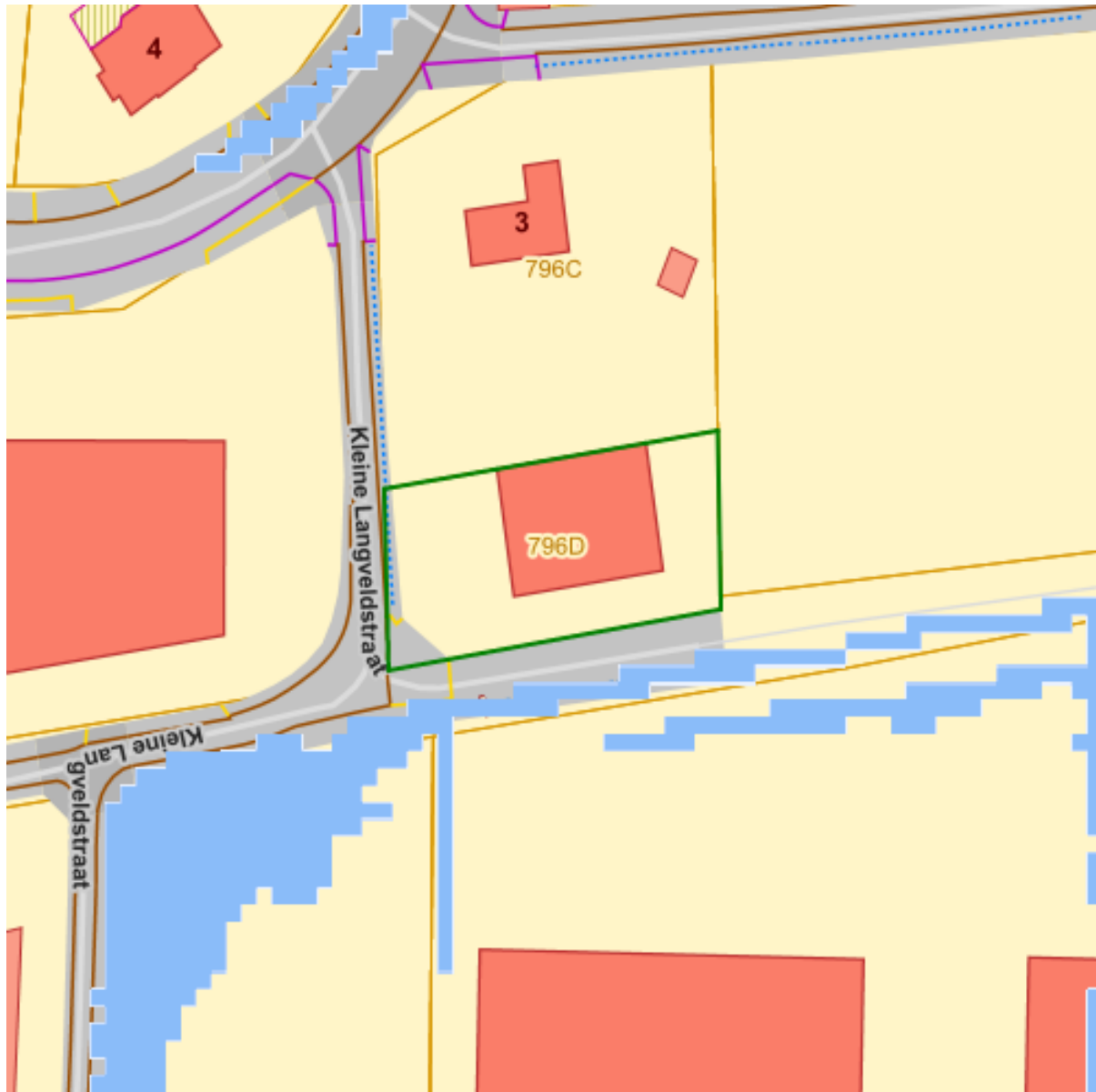
Perceel: 12014K0796/00D000




Gebruikersnaam: Kelly Van Vaerenbergh

Heitse Hoekstraat 3, 2220 Heist-op-den-Berg

Vlaamse Milieumaatschappij - afdeling Operationeel Waterbeheer [Klik hier](#)

Watertoets: Overstromingsgevoelige gebieden pluviaal 2023



- A - Geen overstroming gemodelleerd
-  B - Kleine kans op overstromingen onder klimaatverandering
-  C - Kleine kans op overstromingen
-  D - Middelgrote kans op overstromingen

Bronnen

Bekijken op Geopunt.be [Klik hier](#)



Datum: 12/10/2023

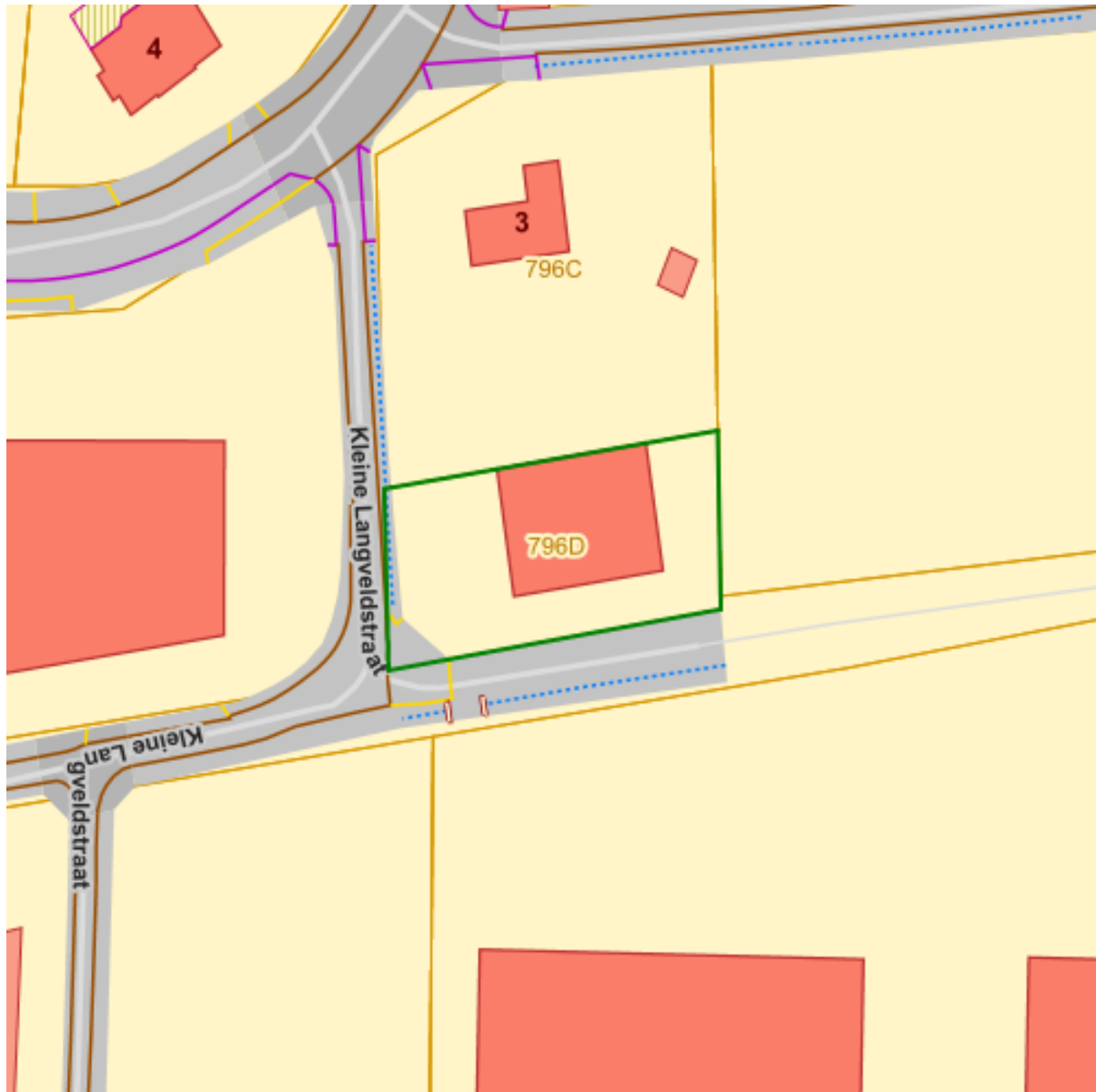
Perceel: 12014K0796/00D000

Gebruikersnaam: Kelly Van Vaerenbergh


Heitse Hoekstraat 3, 2220 Heist-op-den-Berg


Vlaamse Milieumaatschappij - afdeling Operationeel Waterbeheer [Klik hier](#)

Overstromingsgebieden en oeverzones Integraal Waterbeleid



RVV Oeverzones en Overstromingsgebieden Integraal Waterbeleid

 IWB Oeverzone

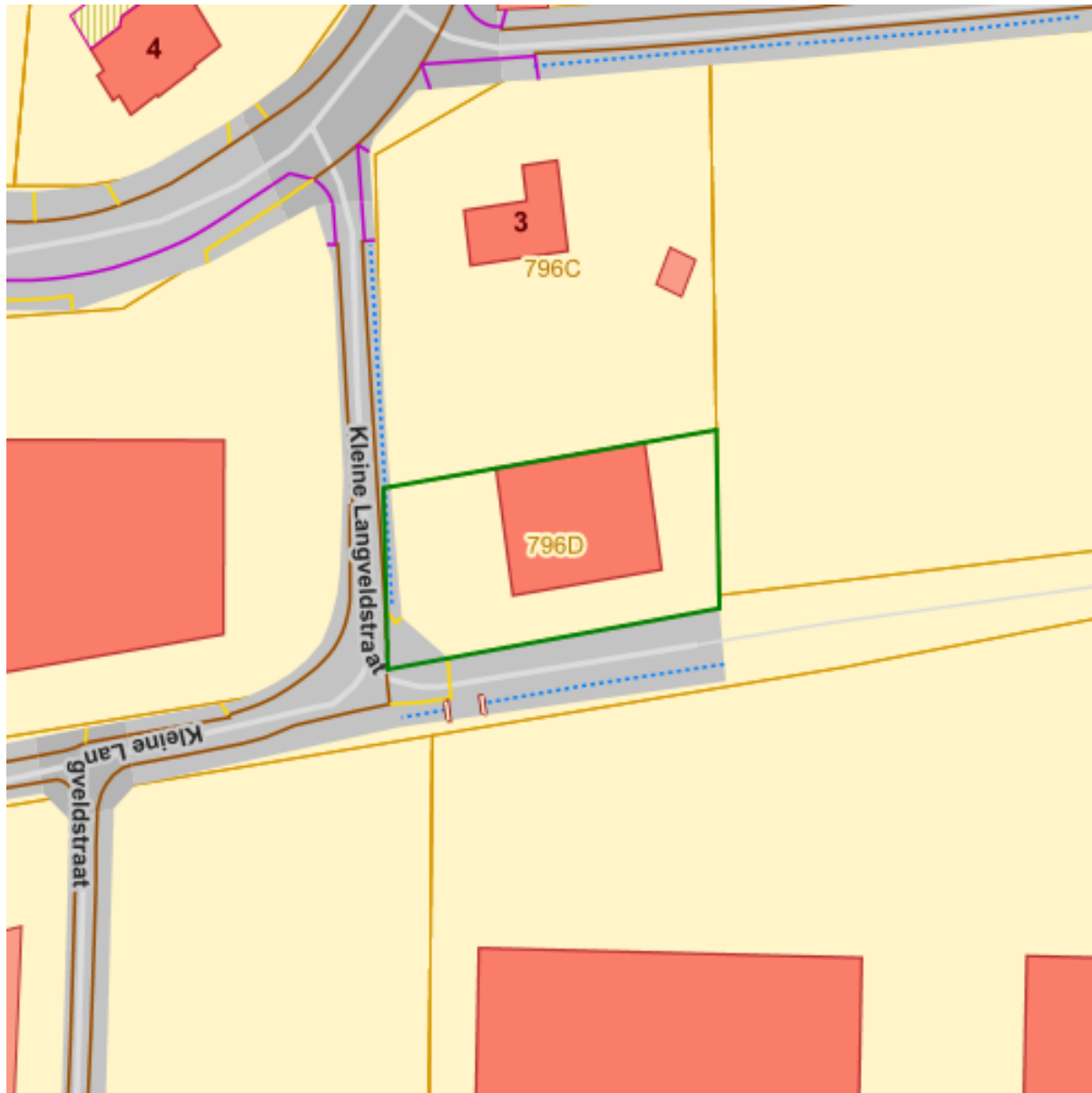
 IWB Overstromingsgebied

Bronnen

Bekijken op Geopunt.be [Klik hier](#)

WMS RVV Afbakeningen [Klik hier](#)

Risicozones voor overstromingen



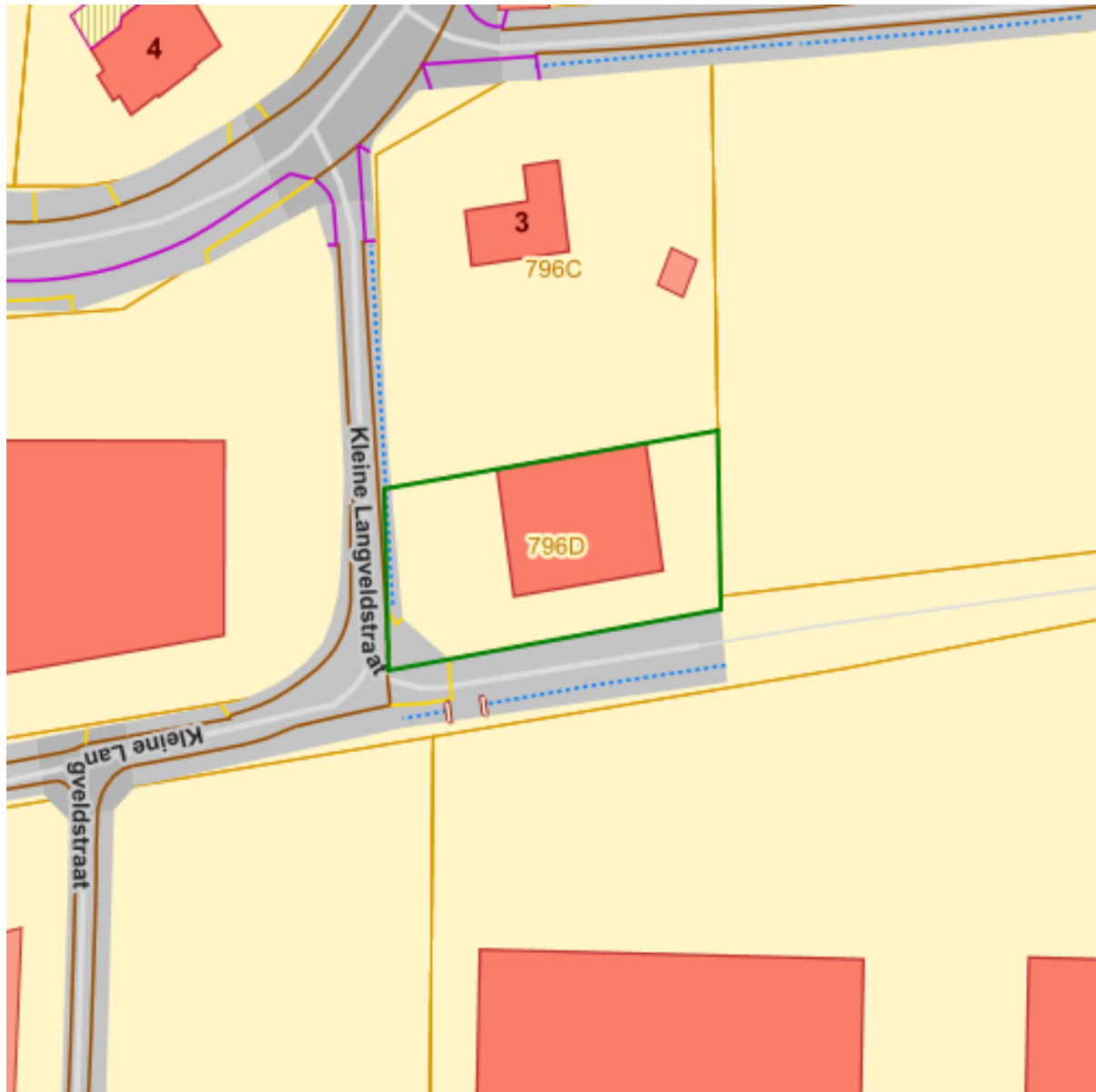
- risicozone
-  nieuwe risicozone
 -  bevestigde risicozone
 -  geen risico meer
 -  bevestigde risicozones
 -  nieuwe risicozones

Bronnen

Bekijken op Geopunt.be [Klik hier](#)

Vlaamse Milieumaatschappij - afdeling Operationeel Waterbeheer [Klik hier](#)

Recent overstroomde gebieden



Vlak behorende tot 1 overstroming in de periode 1988-'versiedatum'

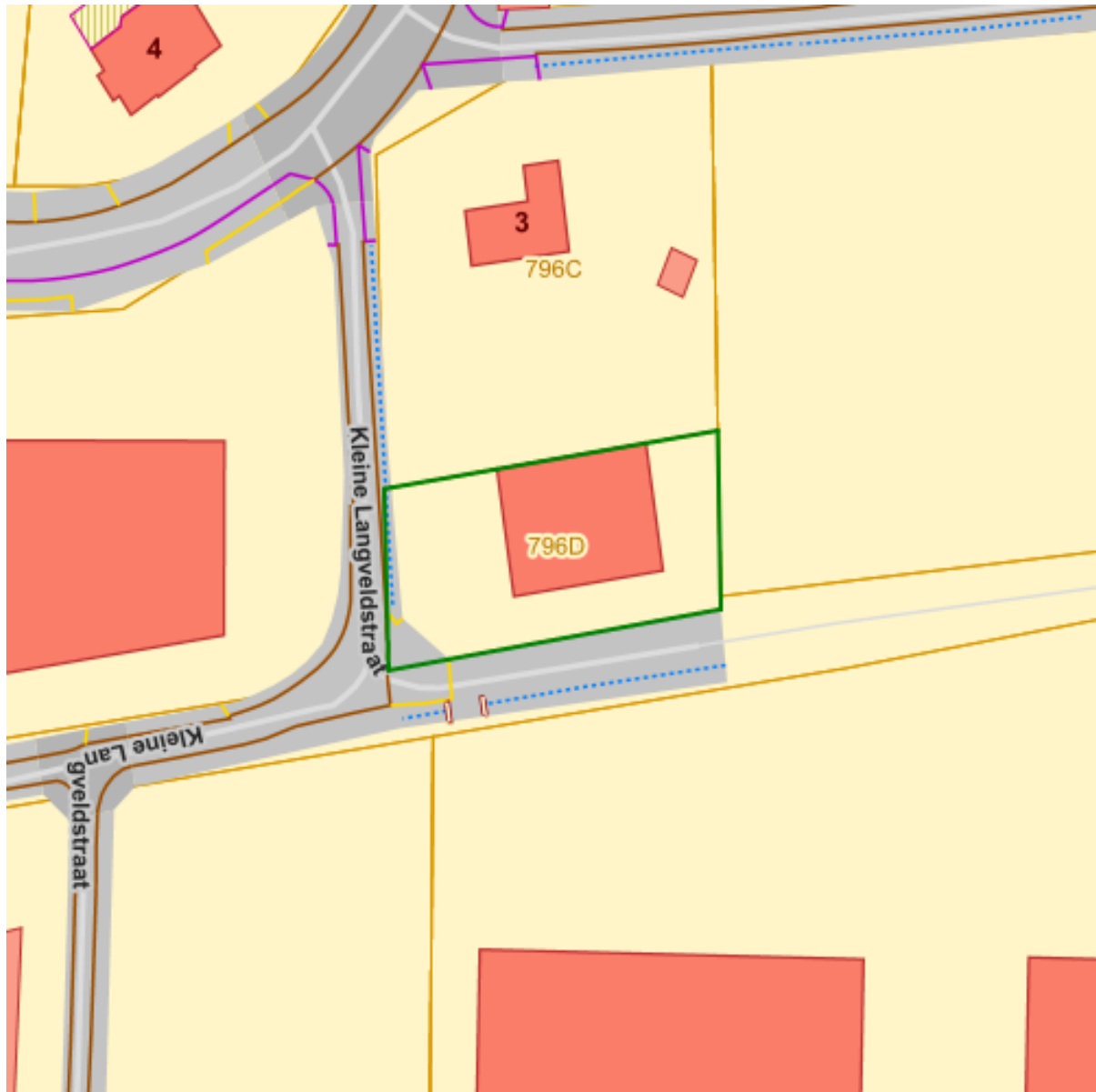
 Recent overstroomd gebied

Bronnen

Bekijken op Geopunt.be [Klik hier](#)

WMS Vlaamse Milieumaatschappij [Klik hier](#)

Van nature overstroombare gebieden



Van nature overstroombare gebieden

- Waterloop
- Waterloop/Modder
- Afstromend water
- Rivier
- Zee

Naam

Waarde

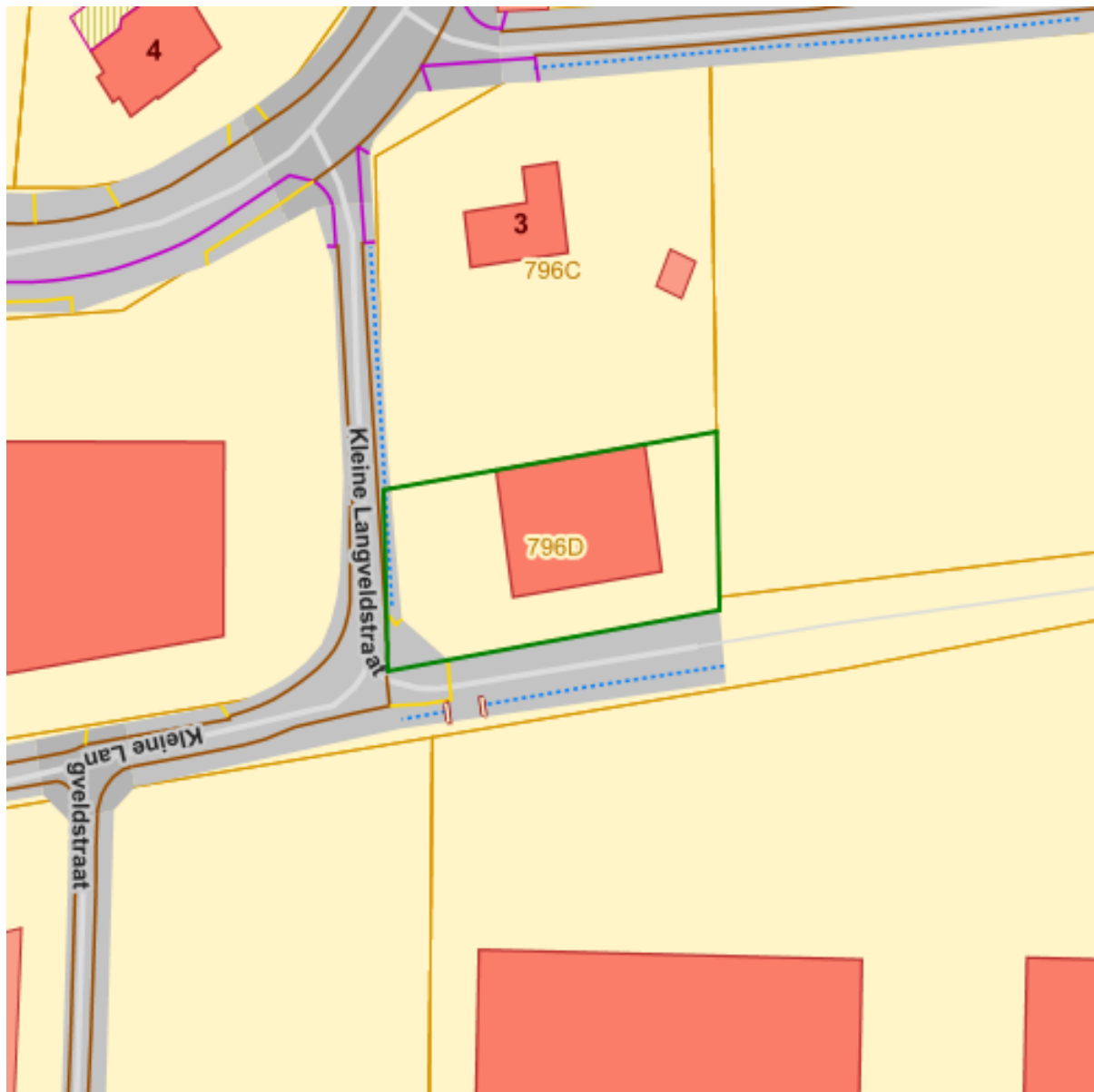
Omschrijving	Van natuure niet overstroombaar
SOURCE	B
LBLSOURCE	Vertaling van bodemkaartlegende
VERSION	5/12/2000
Naam	Netebekken
Stroomgebied	Schelde
OPPERVLAKTE	2454561.540588
Lengte	30039.806085

Bronnen




Bekijken op Geopunt.be [Klik hier](#)

WMS Vlaamse Milieumaatschappij [Klik hier](#)

Gebieden van het VEN en het IVON



VEN en IVON gebieden

-  Grote Eenheid Natuur
-  Grote Eenheid Natuur in ontwikkeling
-  Natuurverwevingsgebied

Bronnen

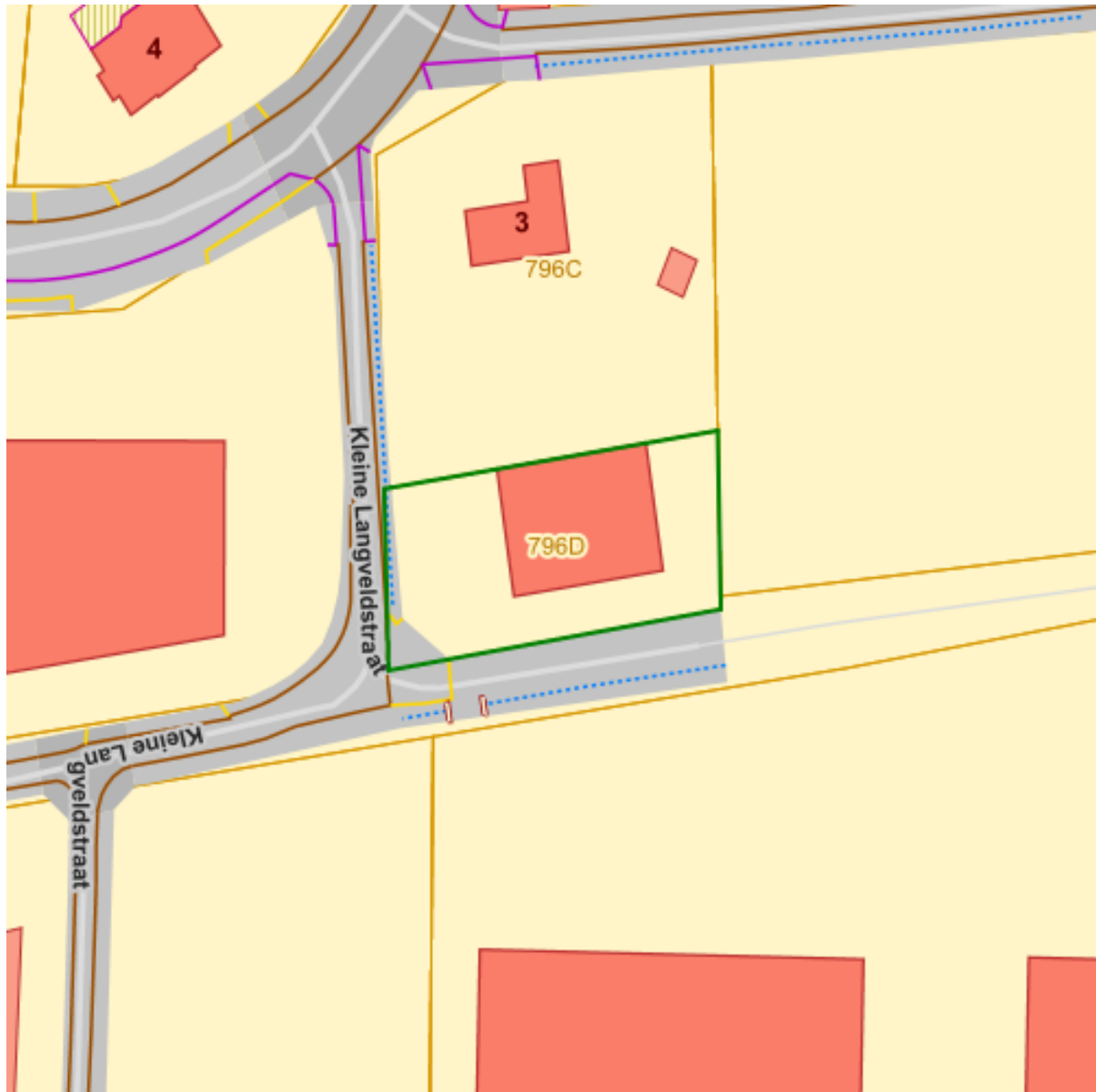
Bekijken op Geopunt.be [Klik hier](#)





Datum: 12/10/2023
Perceel: 12014K0796/00D000
Gebruikersnaam: Kelly Van Vaerenbergh
Heitse Hoekstraat 3, 2220 Heist-op-den-Berg

Mercator Publieke View Service [Klik hier](#)

Signaalgebieden



Categorie

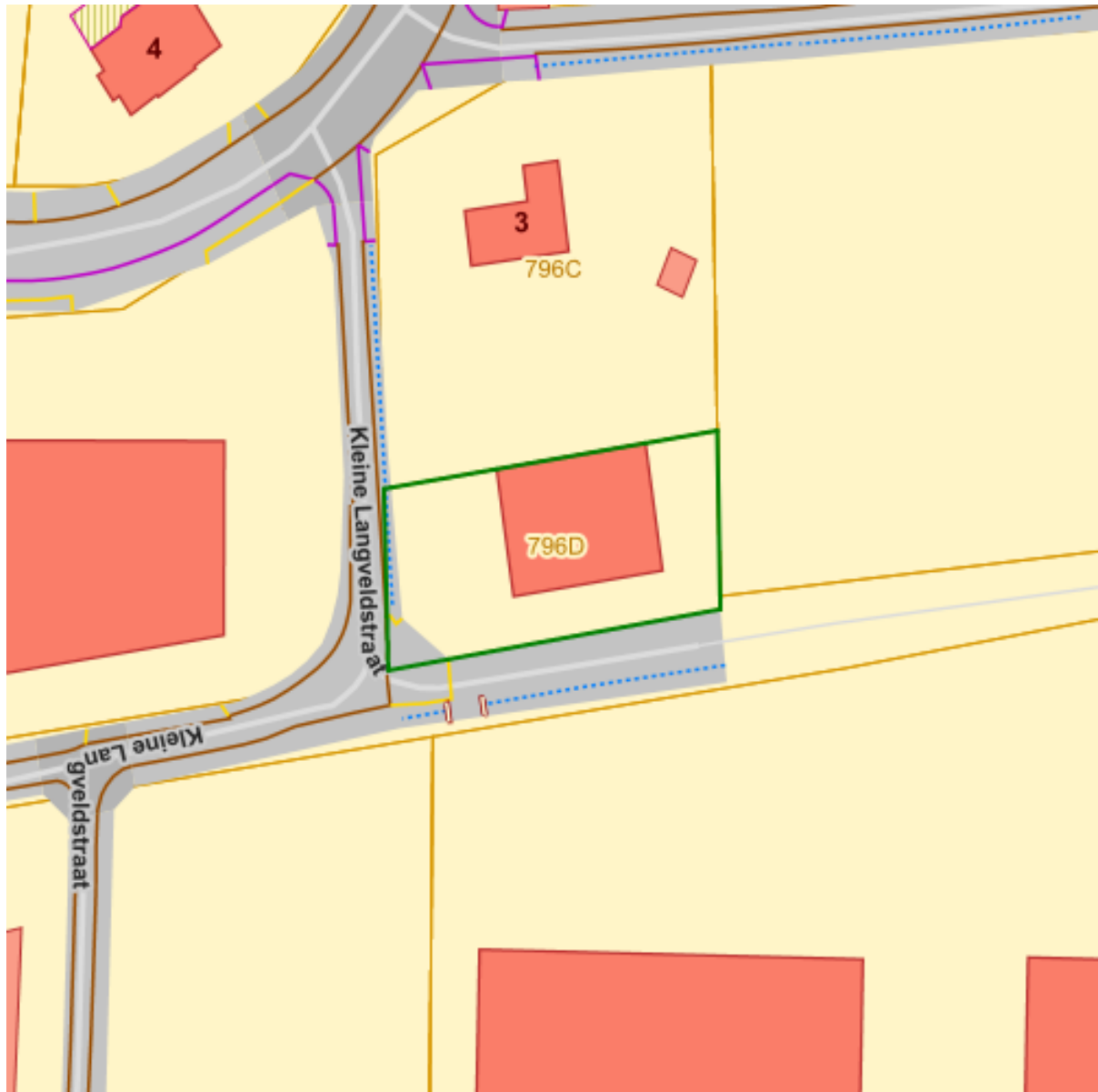
-  Bouwvrije opgave
-  Verscherpte watertoets

Bronnen

Bekijken op Geopunt.be [Klik hier](#)

Vlaamse Milieumaatschappij [Klik hier](#)

Grenzen van polders



Polders en Wateringen

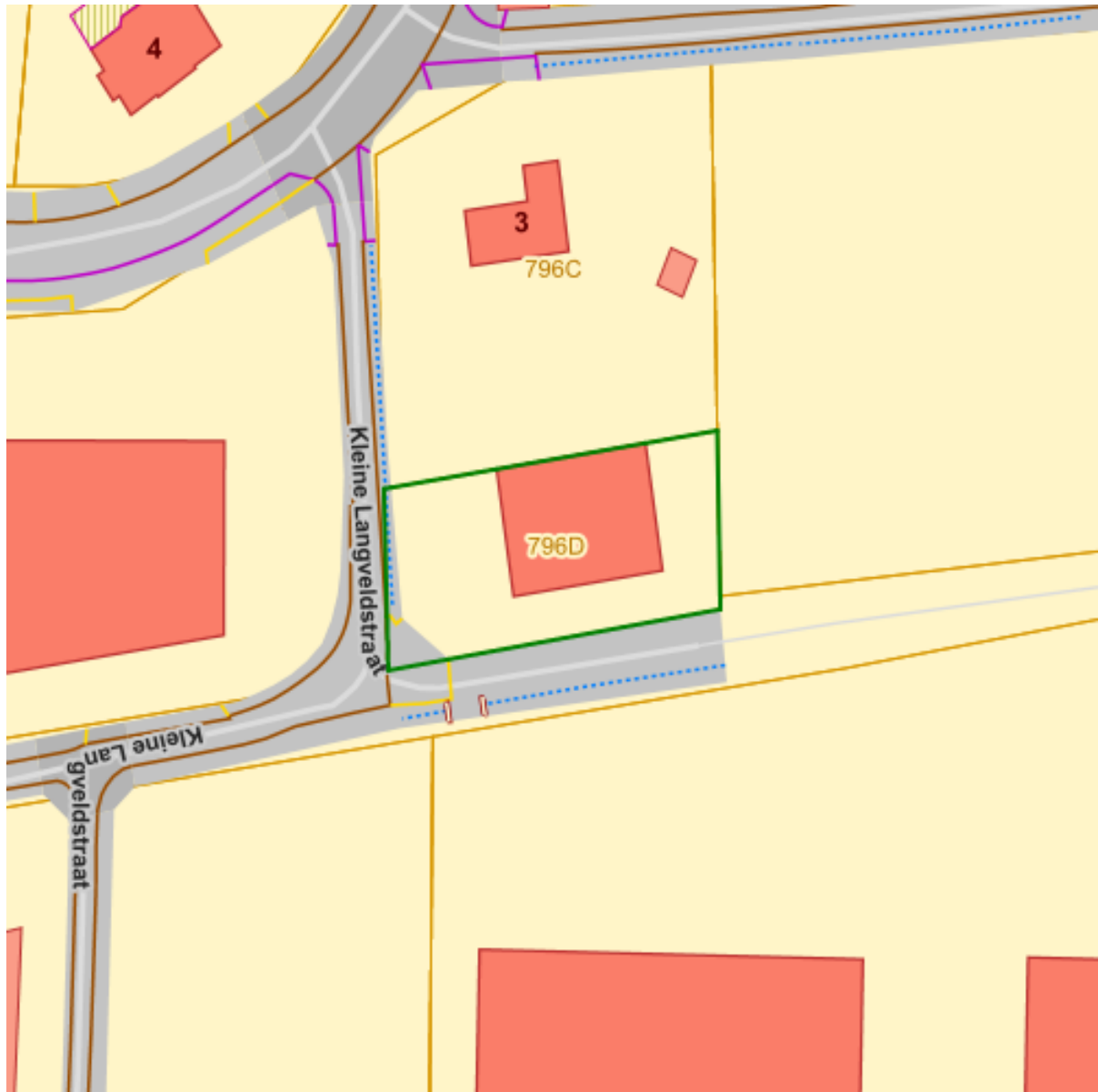
 Polder

Bronnen

Bekijken op Geopunt.be [Klik hier](#)

WMS Vlaamse Milieumaatschappij [Klik hier](#)

Grenzen van watering



Wateringen

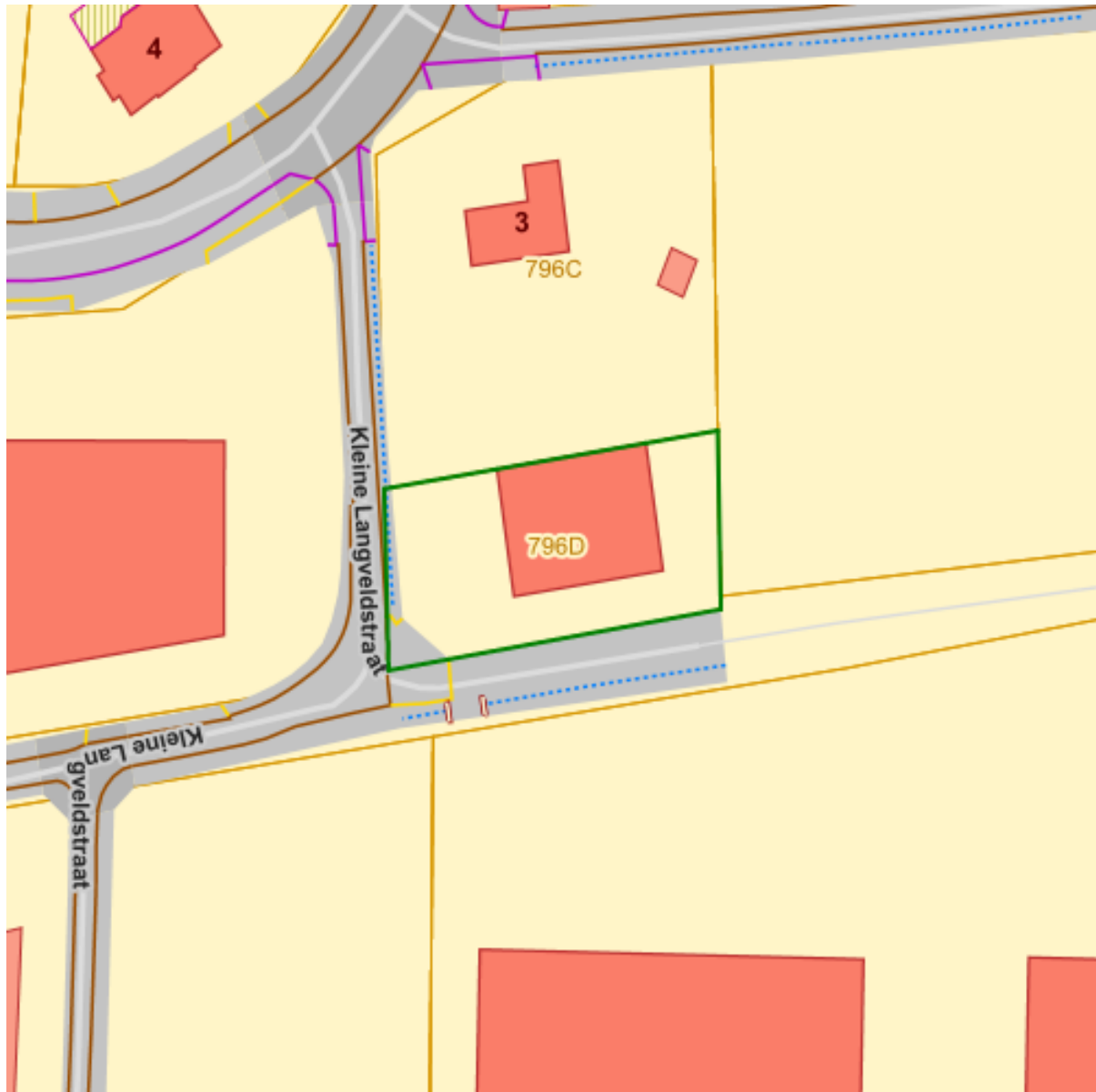
 Watering

Bronnen

Bekijken op Geopunt.be [Klik hier](#)

WMS Vlaamse Milieumaatschappij [Klik hier](#)

Grondwaterwingsgebieden en beschermingszones




Bronnen

Bekijken op Geopunt.be [Klik hier](#)

INSPIRE Raadpleegdienst Databank Ondergrond Vlaanderen [Klik hier](#)

Gebiedstypes nitraat mestdecreet, geldend




Naam	Waarde
AZCODE	A0_VL08_125
AZNAAM	Afstroomzone van GROTE NETE III
GTCODE	0
GTOMSCH	Gebiedstype 0
Lengte	109040.45533

Naam	Waarde
------	--------

Bronnen
Bekijken op Geopunt.be Klik hier
WMS Vlaamse Landmaatschappij Klik hier

Traditioneel Landschap



Traditionele landschappen

Streek

	Stedelijke gebieden en havengebieden
	Kust
	Kustpolders
	Scheldepolders
	Zandstreek binnen de Vlaamse Vallei
	Zandstreek buiten de Vlaamse Vallei
	Zandleem- en leemstreek
	Noorderkempen
	Centrale Kempen
	Zuiderkempen
	Kempens Plateau
	Maasland
	Hageland
	Vochtig Haspengouw
	Droog Haspengouw
	Brabantse Leemstreek
	Land van Herve
	Scheldebekken met getijden
	Scheldebekken zonder getijden
	Netebekken
	Dijle-Gete-Demeras
	Kustbekken met IJzer
	Maasbekken

Naam	Waarde
Naam	Serreland van St.Katelijne-Waver
Streek	Zuiderkempen
Naam	Waarde

Bronnen

Bekijken op Geopunt.be [Klik hier](#)



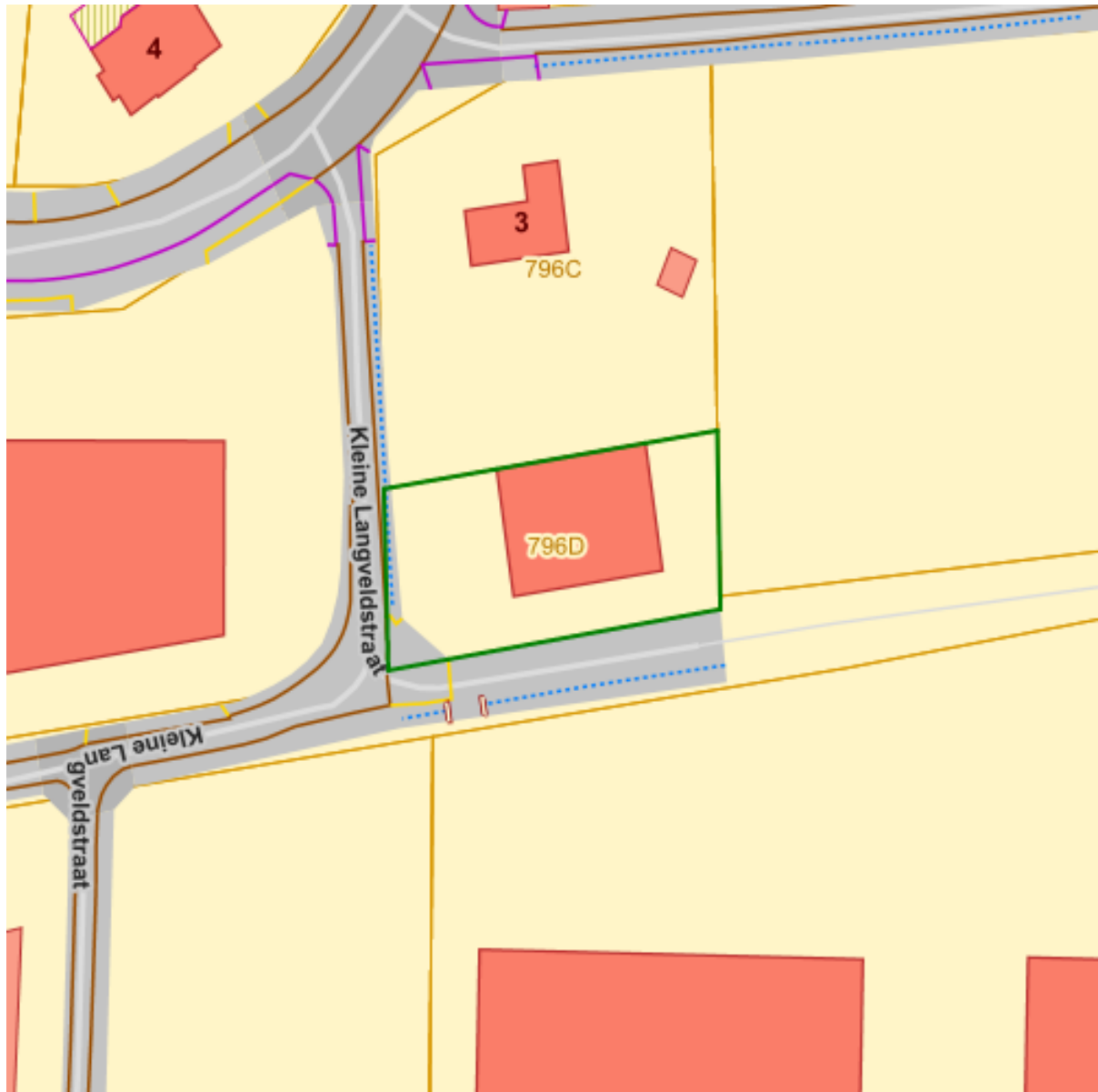
Datum: 12/10/2023

Perceel: 12014K0796/00D000

Gebruikersnaam: Kelly Van Vaerenbergh
Heitse Hoekstraat 3, 2220 Heist-op-den-Berg

WMS Universiteit Gent [Klik hier](#)

Habitatrichtlijngebieden



Habitatrichtlijngebieden

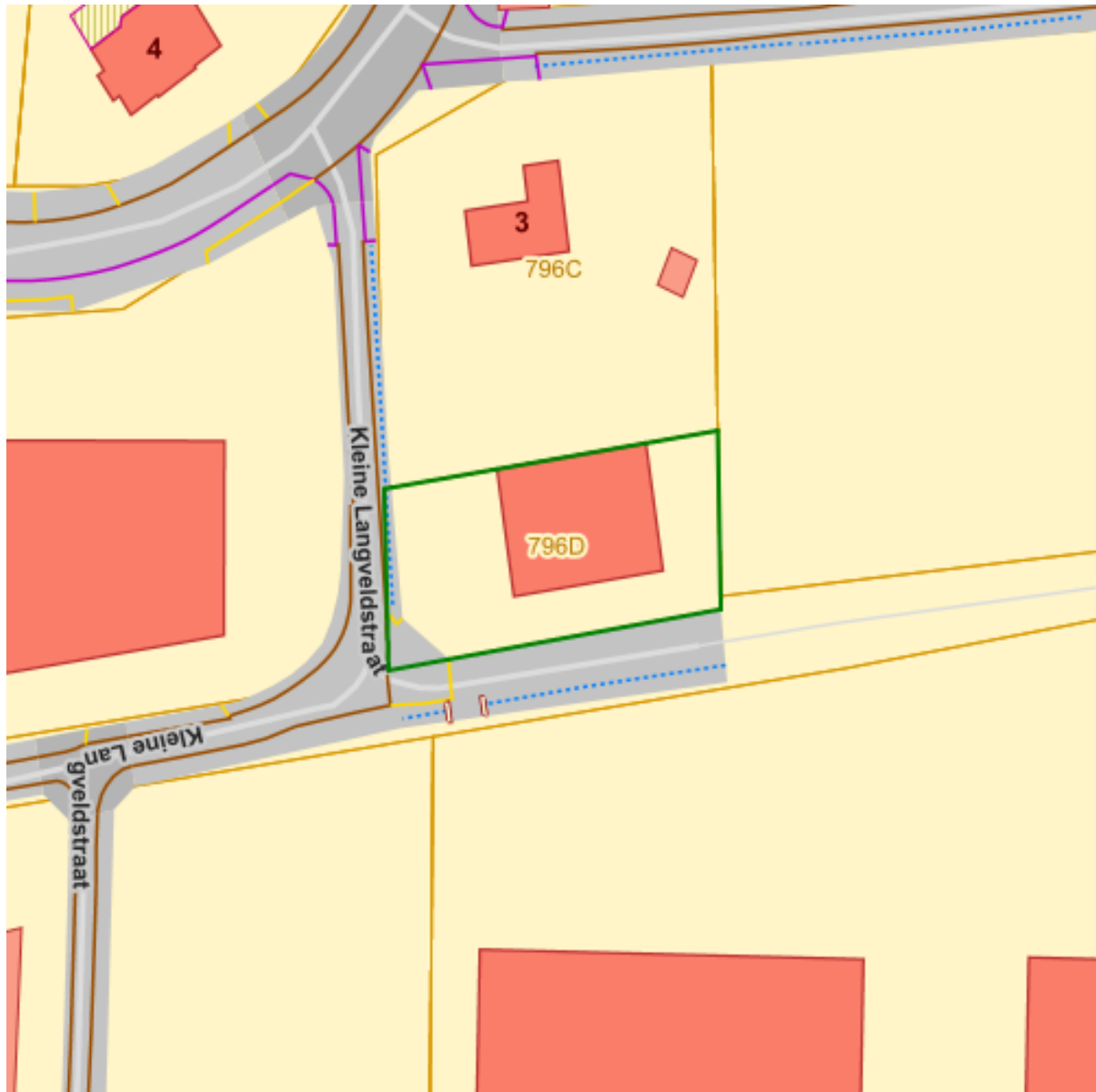


Bronnen

Bekijken op Geopunt.be [Klik hier](#)

Mercator Publieke View Service [Klik hier](#)

Vogelrichtlijngebieden



Vogelrichtlijngebieden

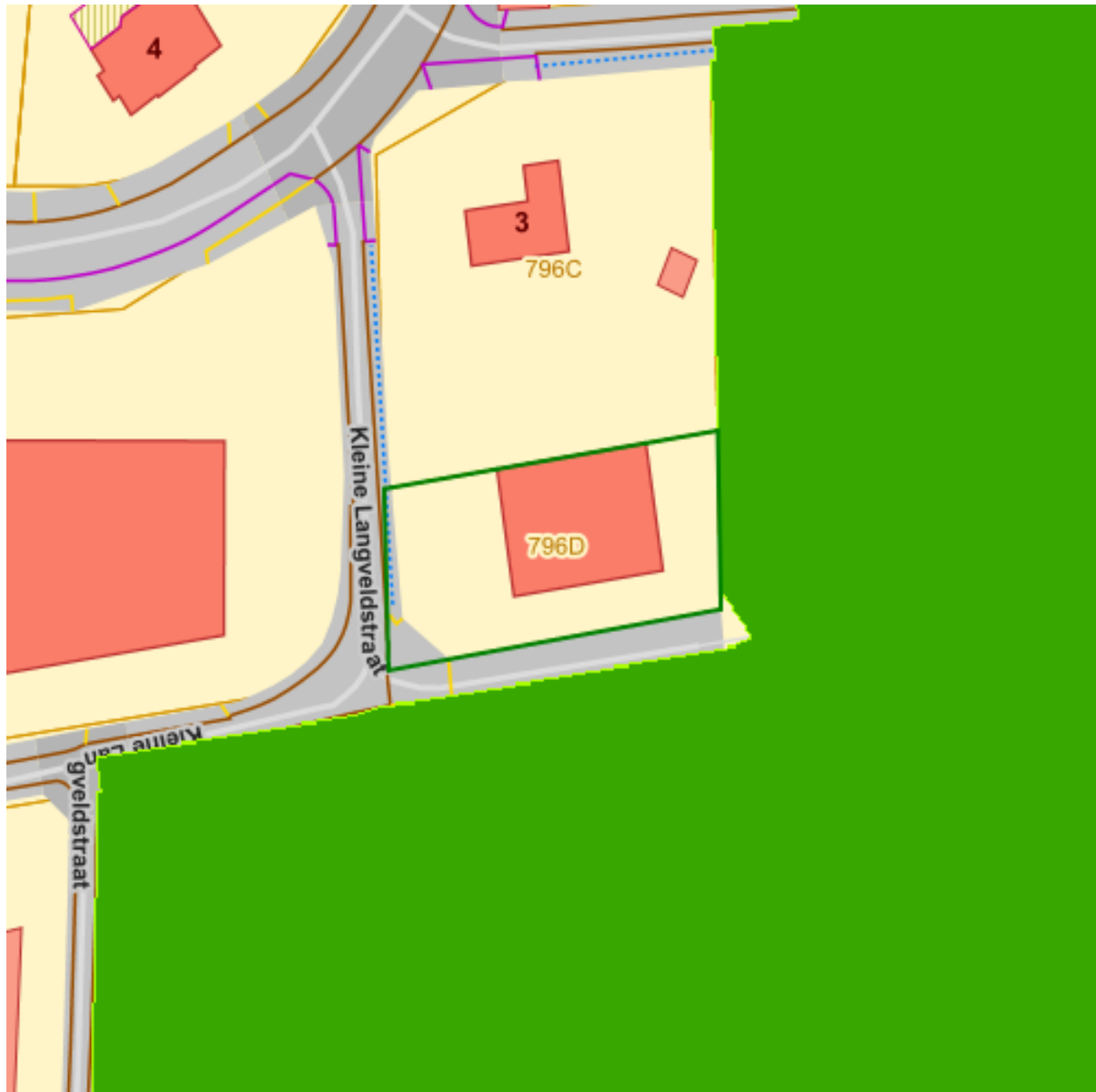


Bronnen

Bekijken op Geopunt.be [Klik hier](#)

Mercator Publieke View Service [Klik hier](#)

Jachtgebieden



Jachtterreinen

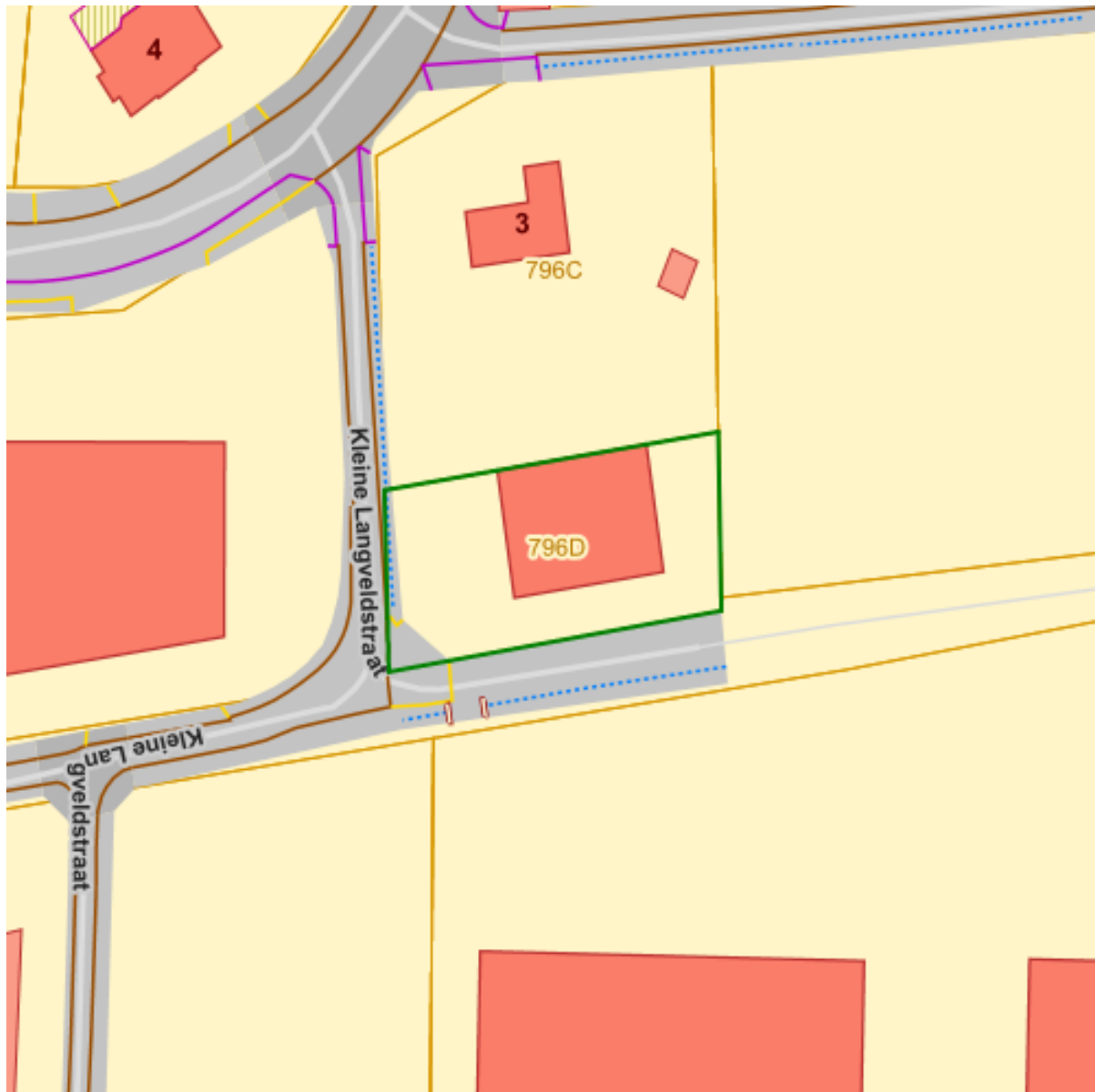
 Jachtterrein

Bronnen

Bekijken op Geopunt.be [Klik hier](#)

WMS Jacht [Klik hier](#)

Vlaams voorkepriecht van toepassing op het onroerend goed



SRTTYPEID

/ Gemeentelijk RUP

/ Provinciaal RUP

/ Gewestelijk RUP

SRTTYPEID

/ Rvk Grote Infrastructuurwerken

/ Rvk Ruilverkaveling

/

/

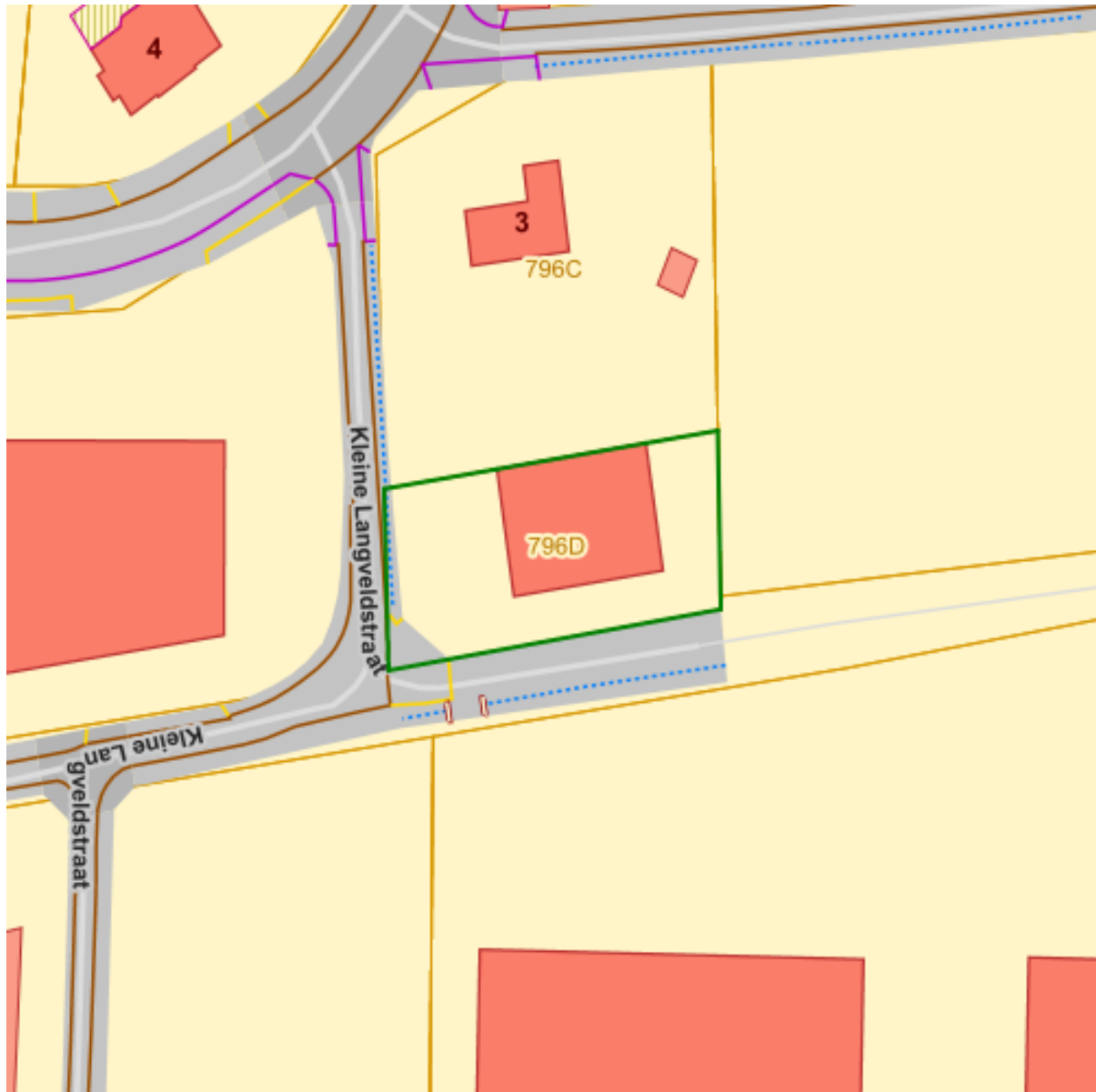
■

Bronnen

Bekijken op Geopunt.be [Klik hier](#)

Vlaamse Landmaatschappij [Klik hier](#)

Beschermde stads- en dorpsgezichten



Beschermde stads- en dorpsgezichten

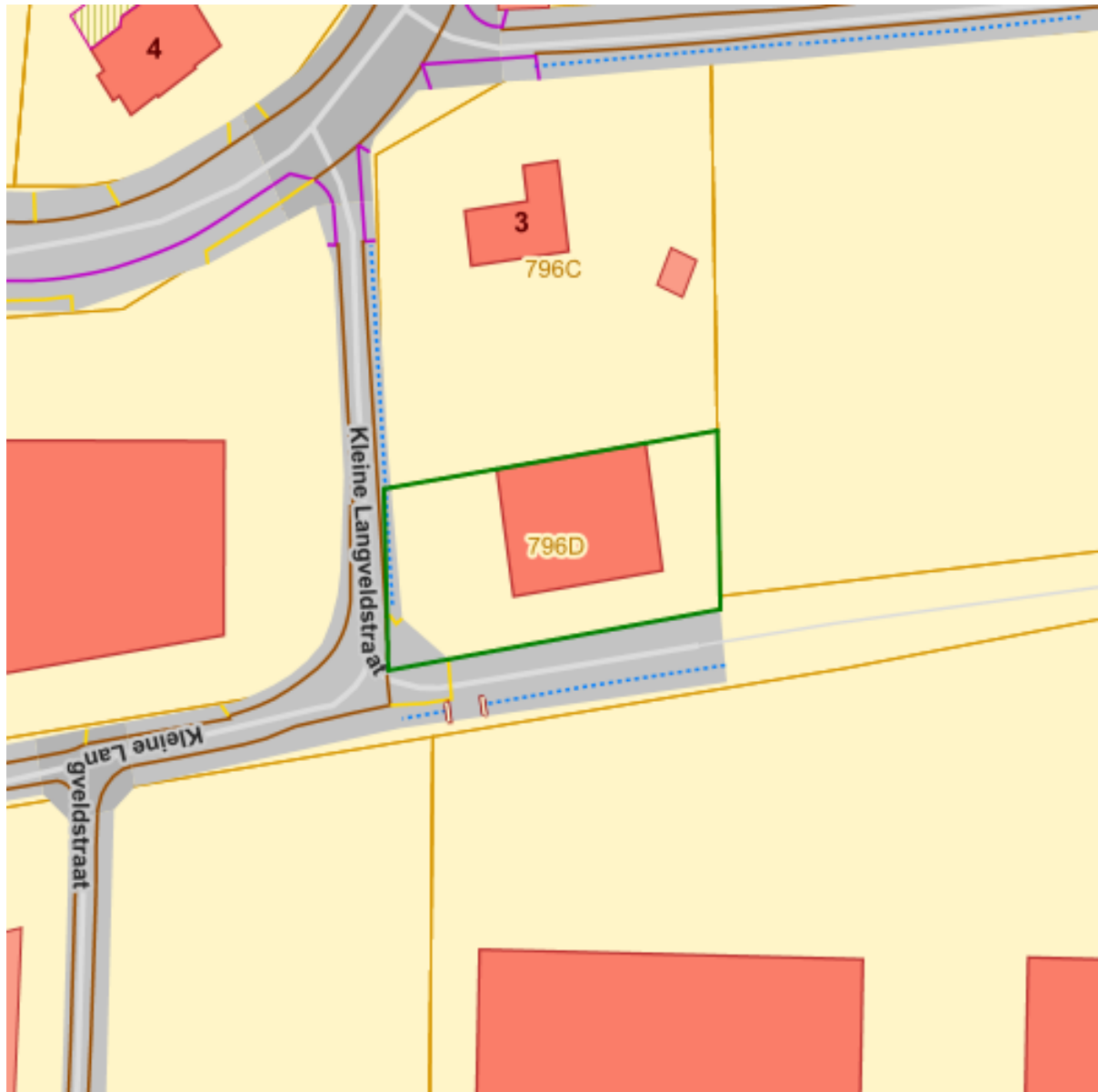


Bronnen

Bekijken op Geopunt.be [Klik hier](#)

Agentschap Onroerend Erfgoed Publieke Download Service [Klik hier](#)

Beschermde archeologische sites



Beschermdede archeologische sites

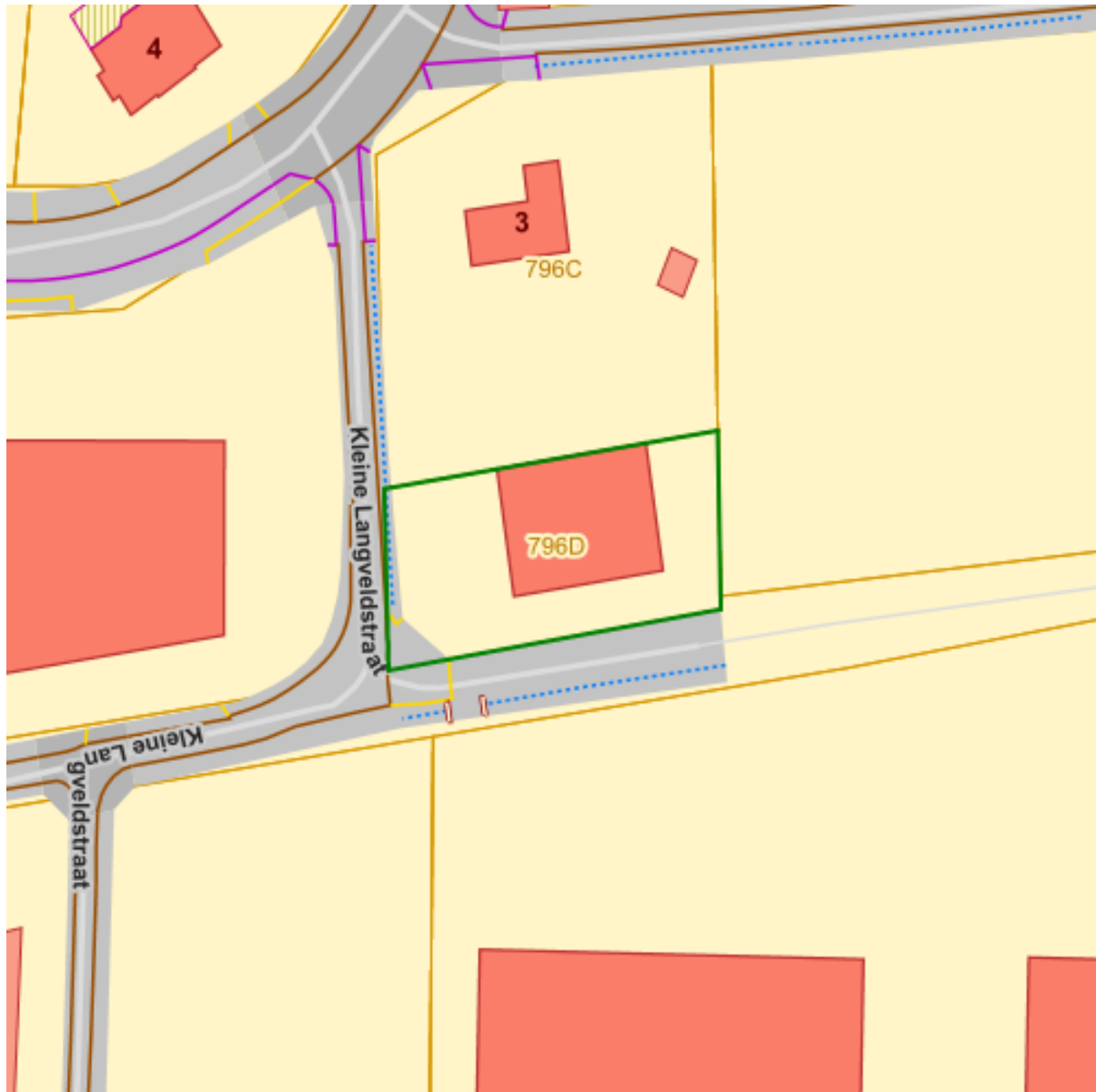


Bronnen

Bekijken op Geopunt.be [Klik hier](#)

Agentschap Onroerend Erfgoed Publieke Download Service [Klik hier](#)

Beschermde cultuurhistorische landschappen



Beschermde cultuurhistorische landschappen

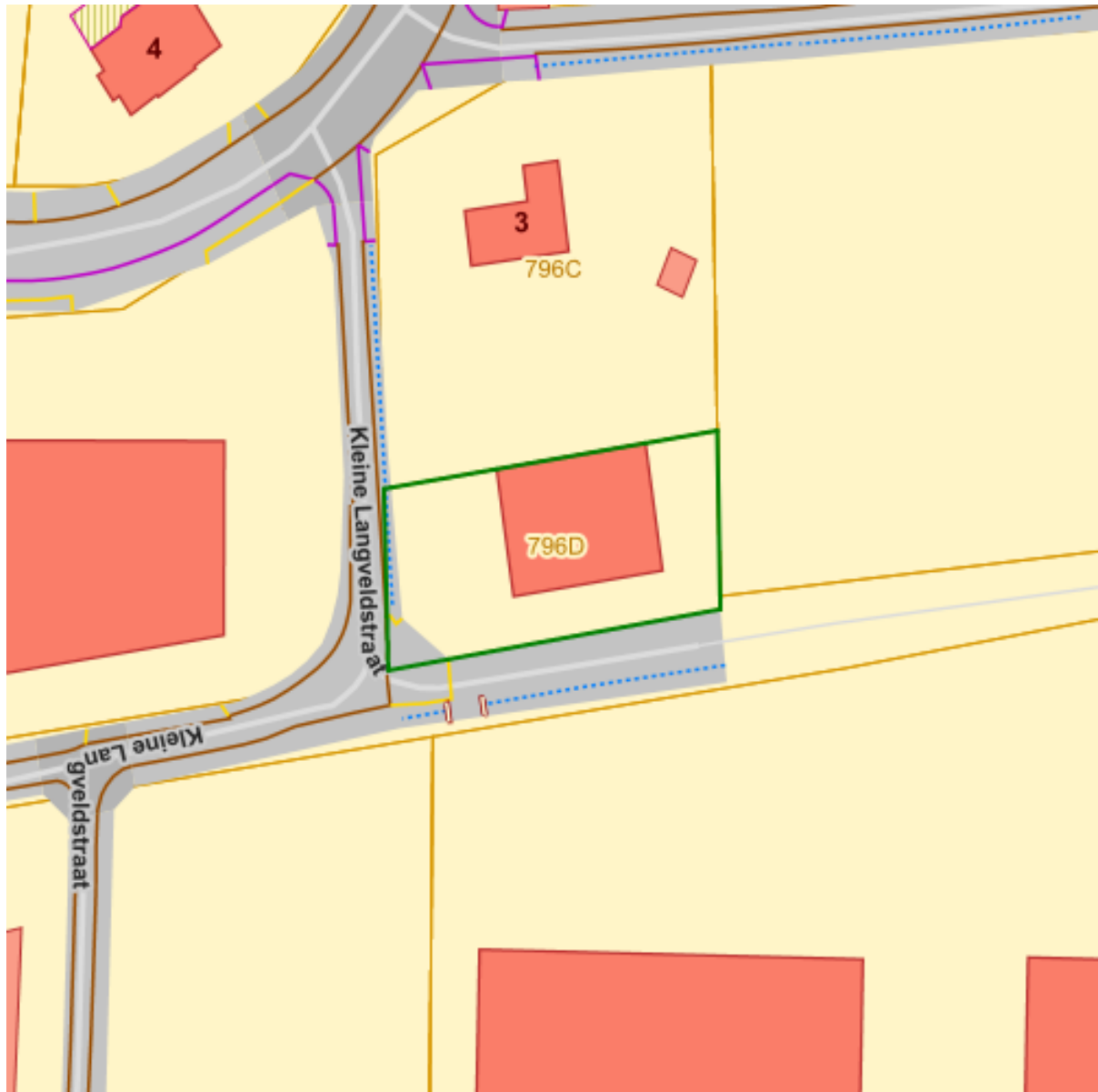


Bronnen

Bekijken op Geopunt.be [Klik hier](#)

Agentschap Onroerend Erfgoed Publieke Download Service [Klik hier](#)

Beschermde monumenten



Beschermde monumenten

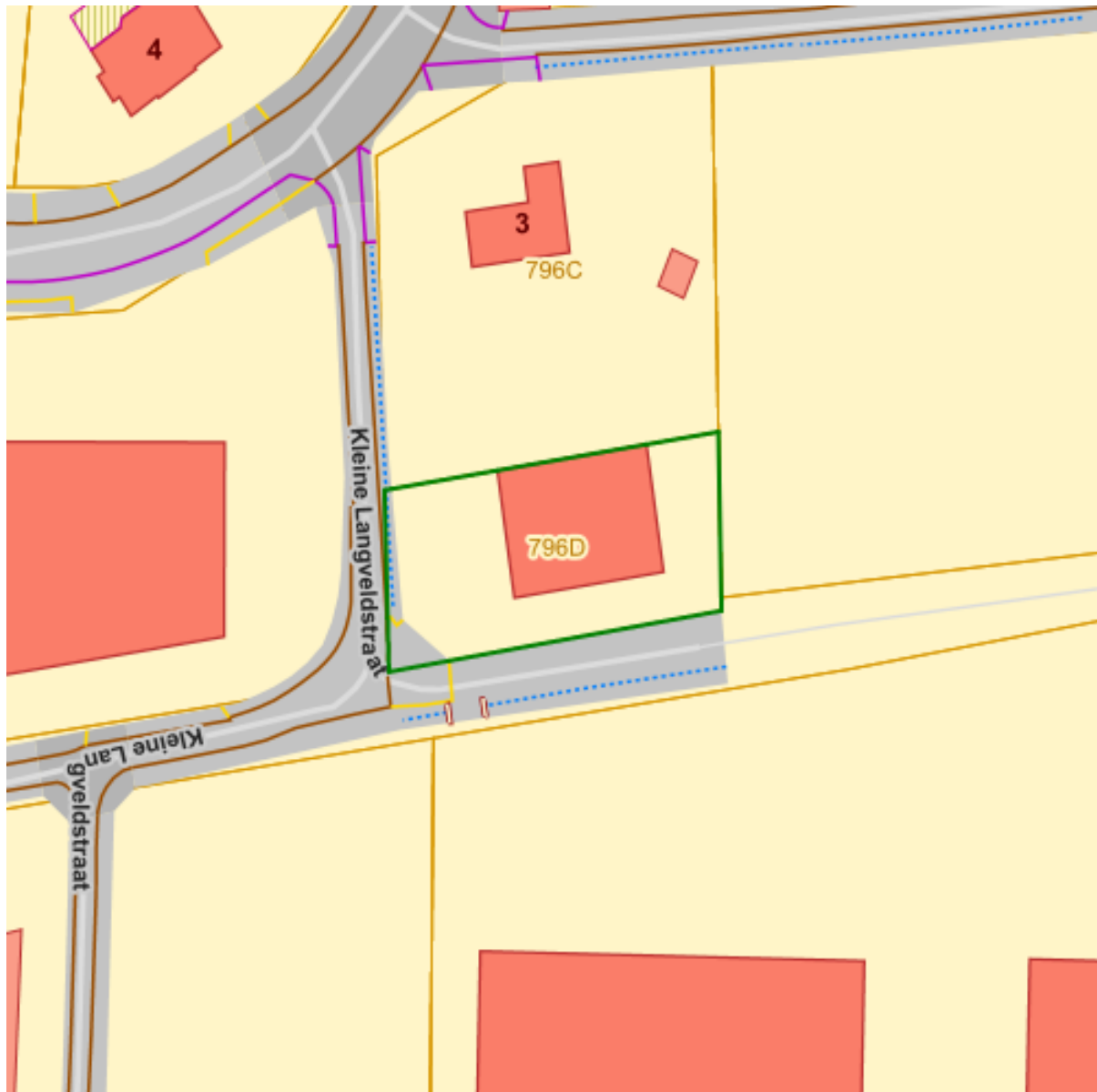


Bronnen

Bekijken op Geopunt.be [Klik hier](#)

Agentschap Onroerend Erfgoed Publieke Download Service [Klik hier](#)

Gehelen uit de wetenschappelijke inventaris van het bouwkundig erfgoed



lu:lu_wet_bk_el_pub

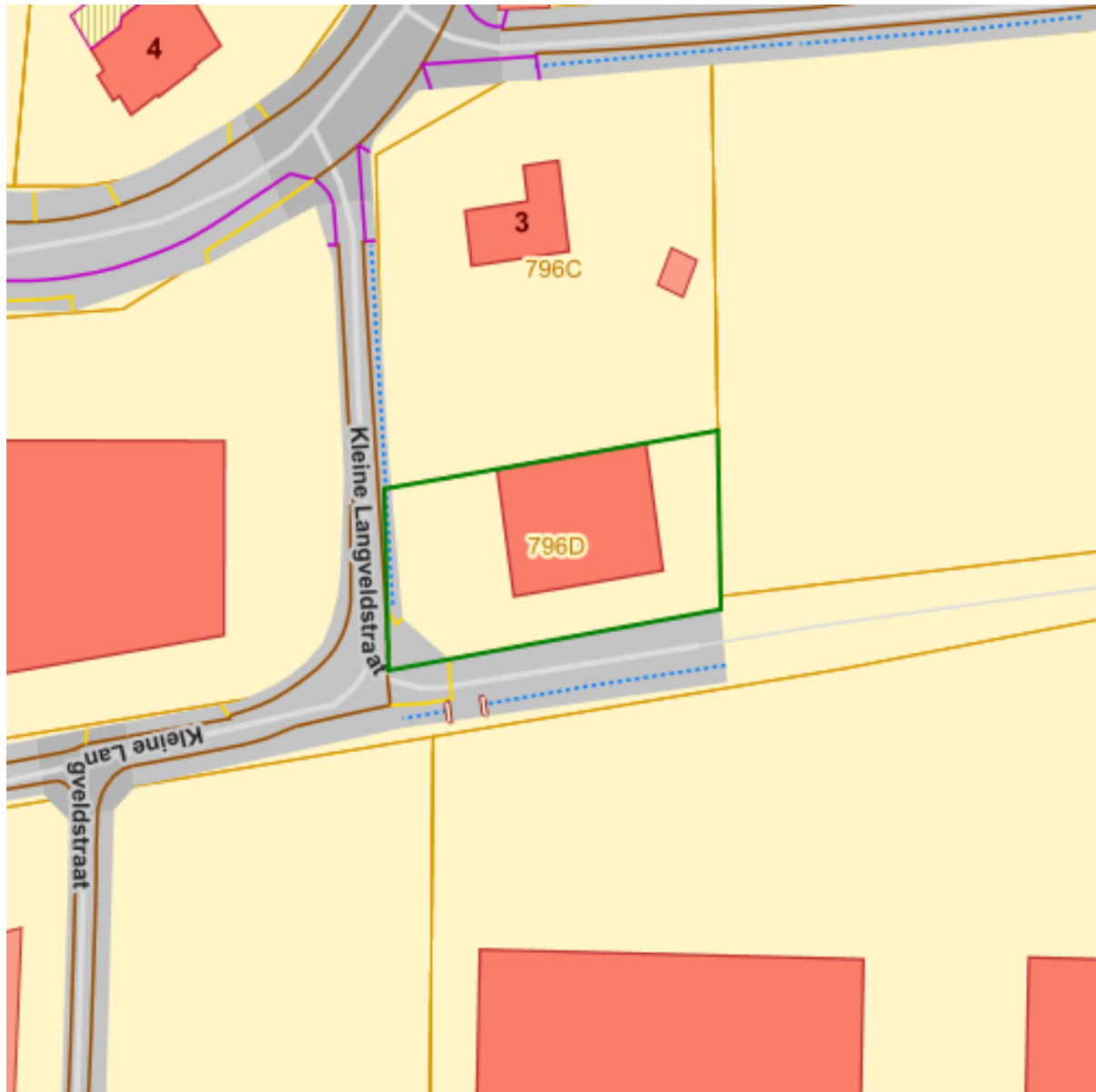


Bronnen

Bekijken op Geopunt.be [Klik hier](#)

Mercator Publieke View Service [Klik hier](#)

Vastgestelde archeologische zones



Vastgestelde archeologische zones

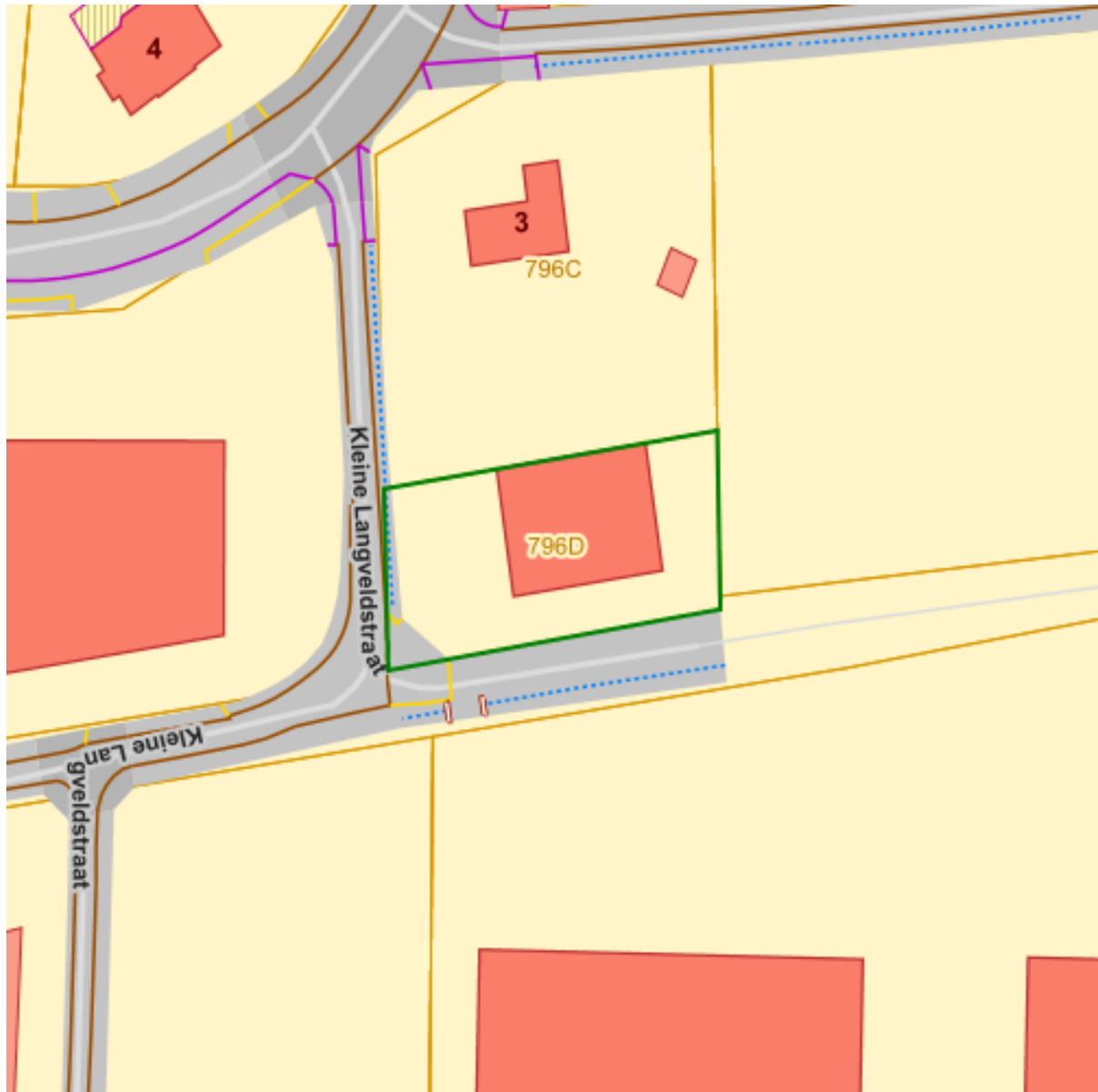


Bronnen

Bekijken op Geopunt.be [Klik hier](#)

Mercator Publieke View Service [Klik hier](#)

Unesco werelderfgoed - buffers



Unesco werelderfgoed - buffers

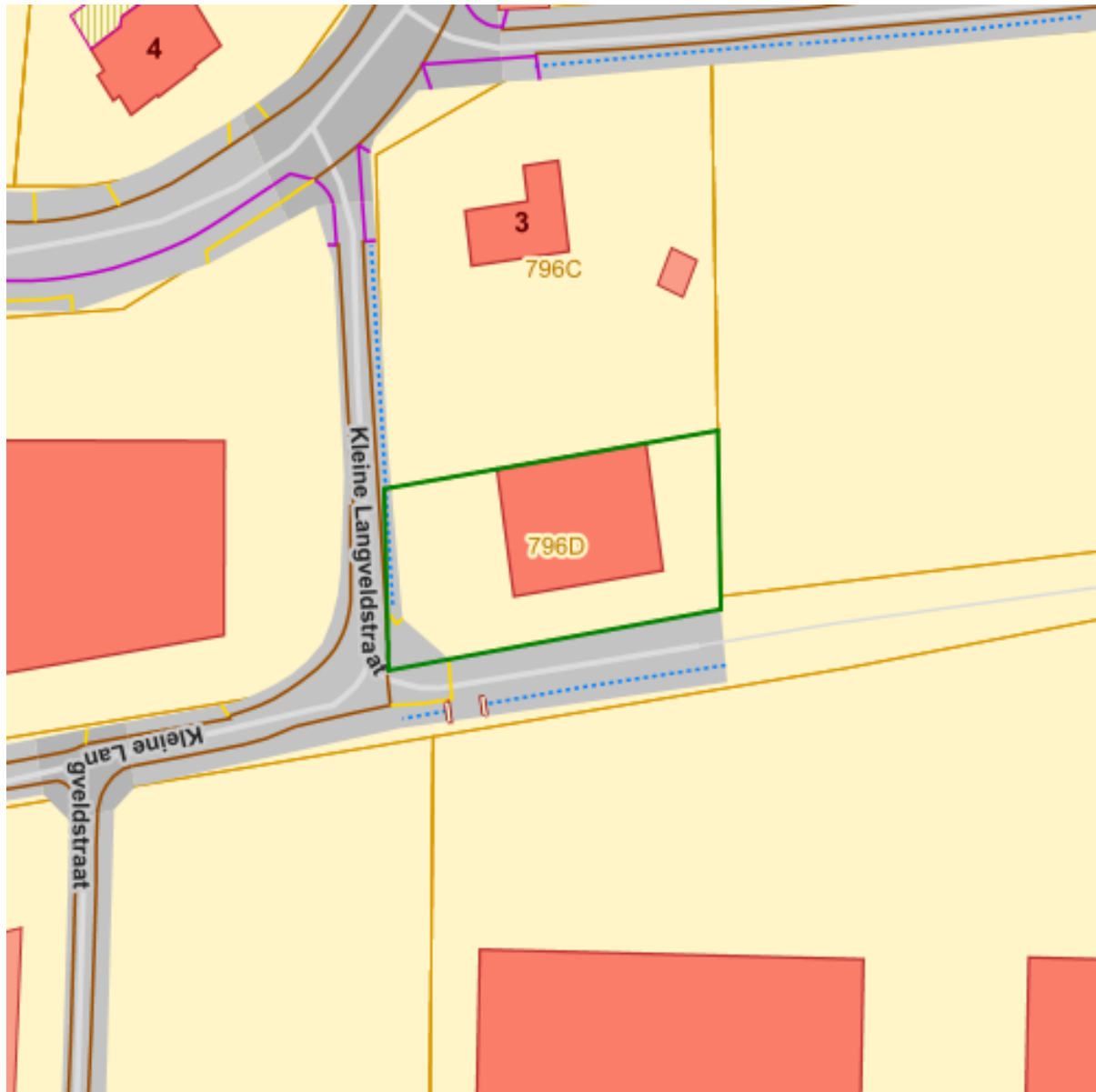


Bronnen

Bekijken op Geopunt.be [Klik hier](#)

Mercator Publieke View Service [Klik hier](#)

UNESCO werelderfgoed kernzones



Unesco kernzones

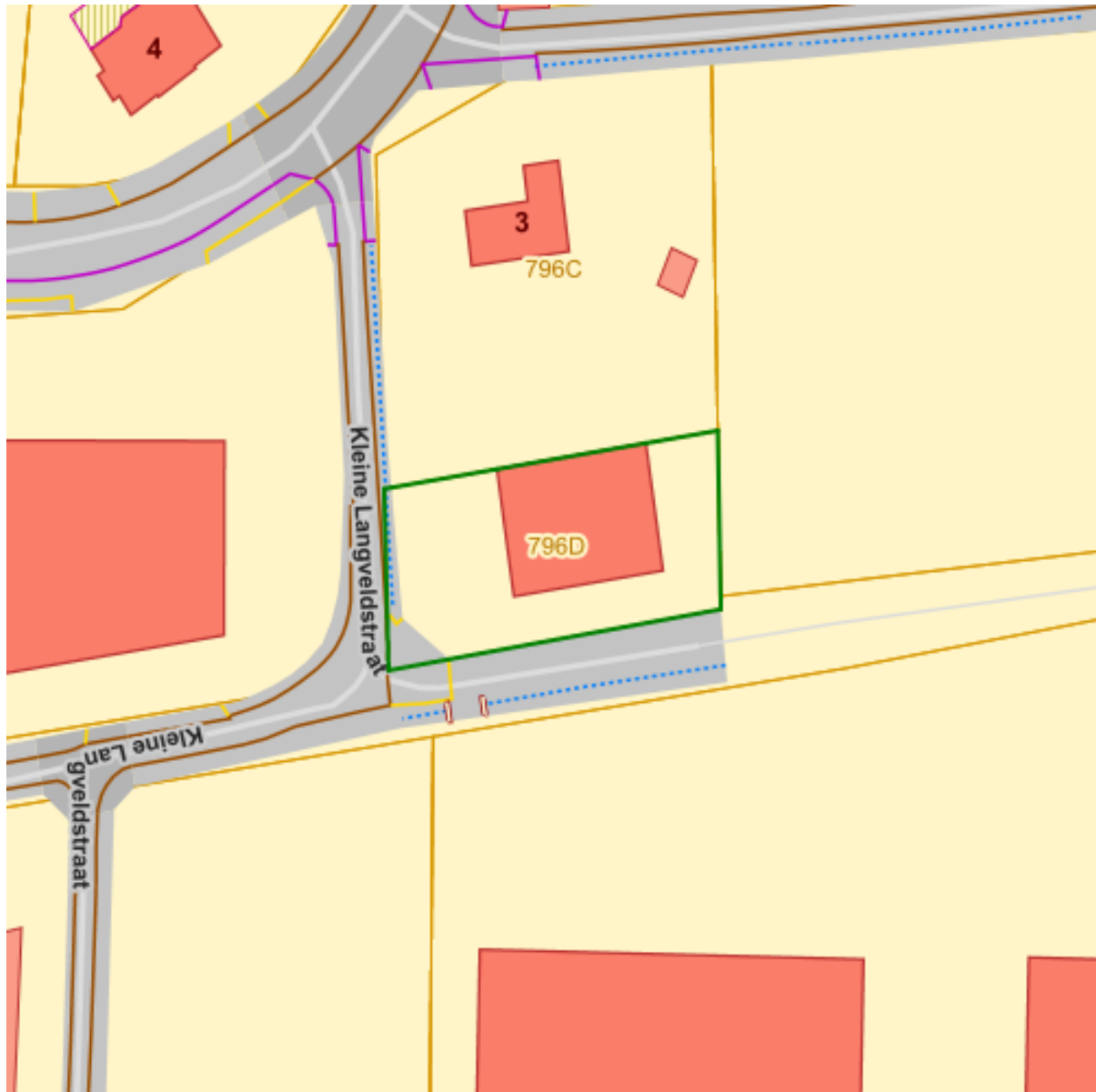


Bronnen

Bekijken op Geopunt.be [Klik hier](#)

Agentschap Onroerend Erfgoed Publieke Download Service [Klik hier](#)

Vastgesteld bouwkundig erfgoed



Vastgestelde inventaris van bouwkundig erfgoed

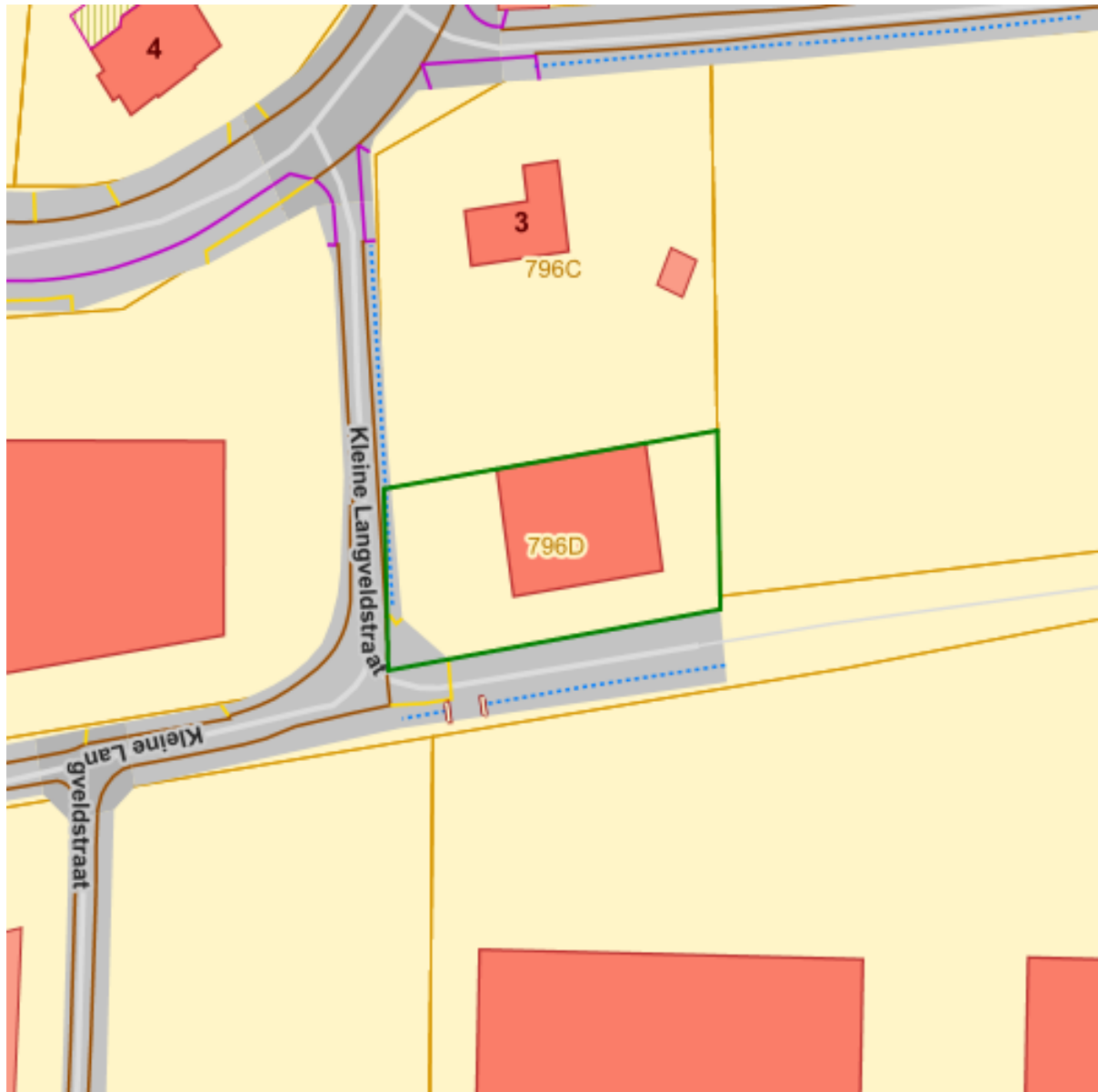


Bronnen

Bekijken op Geopunt.be [Klik hier](#)

Agentschap Onroerend Erfgoed Publieke Download Service [Klik hier](#)

Wetenschappelijke bouwkundig erfgoed - elementen



Bouwkundige elementen

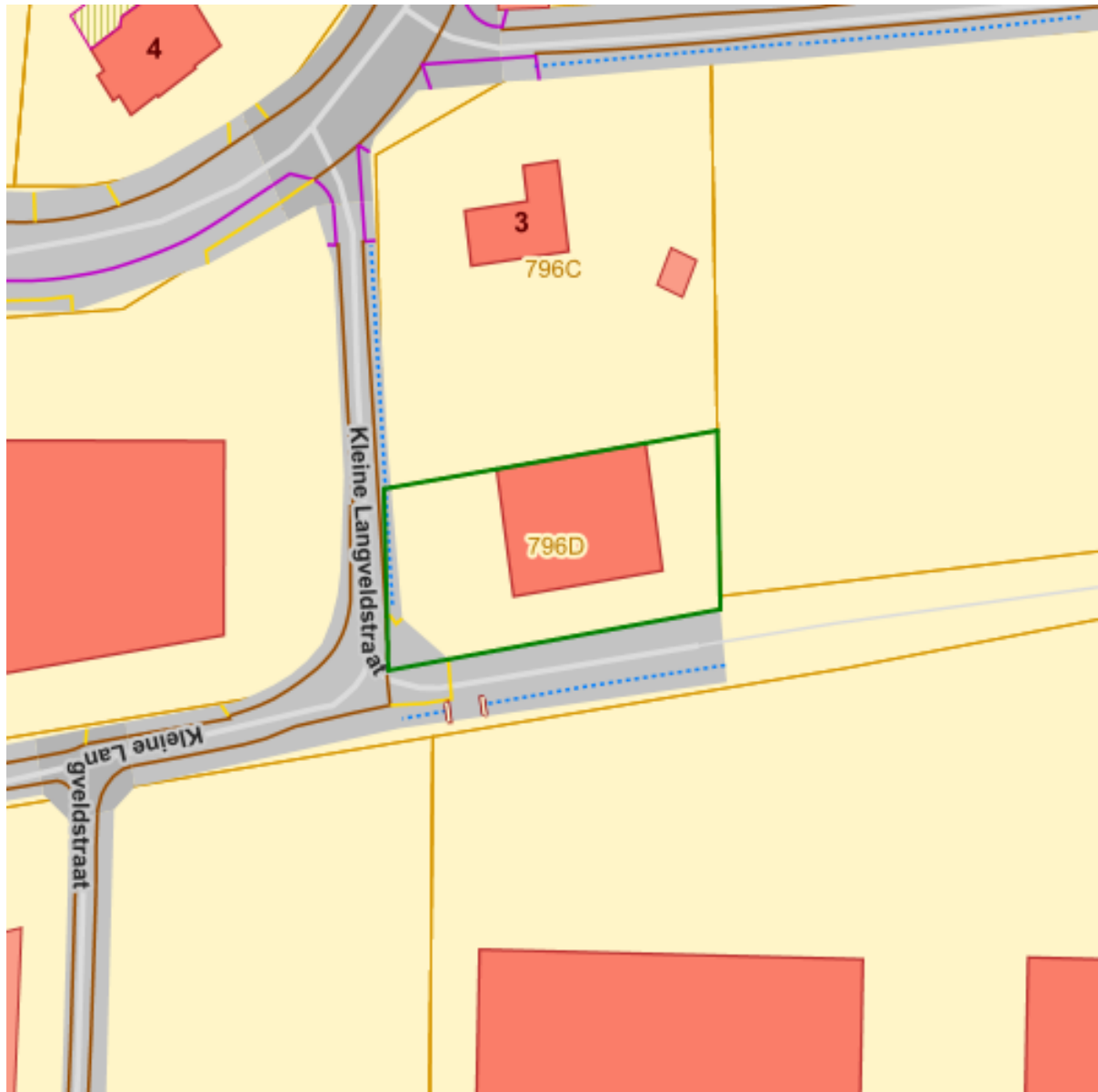


Bronnen

Bekijken op Geopunt.be [Klik hier](#)

Agentschap Onroerend Erfgoed Publieke Download Service [Klik hier](#)

Vastgesteld bouwkundig erfgoed - gehelen



Vastgestelde inventaris van bouwkundig erfgoed

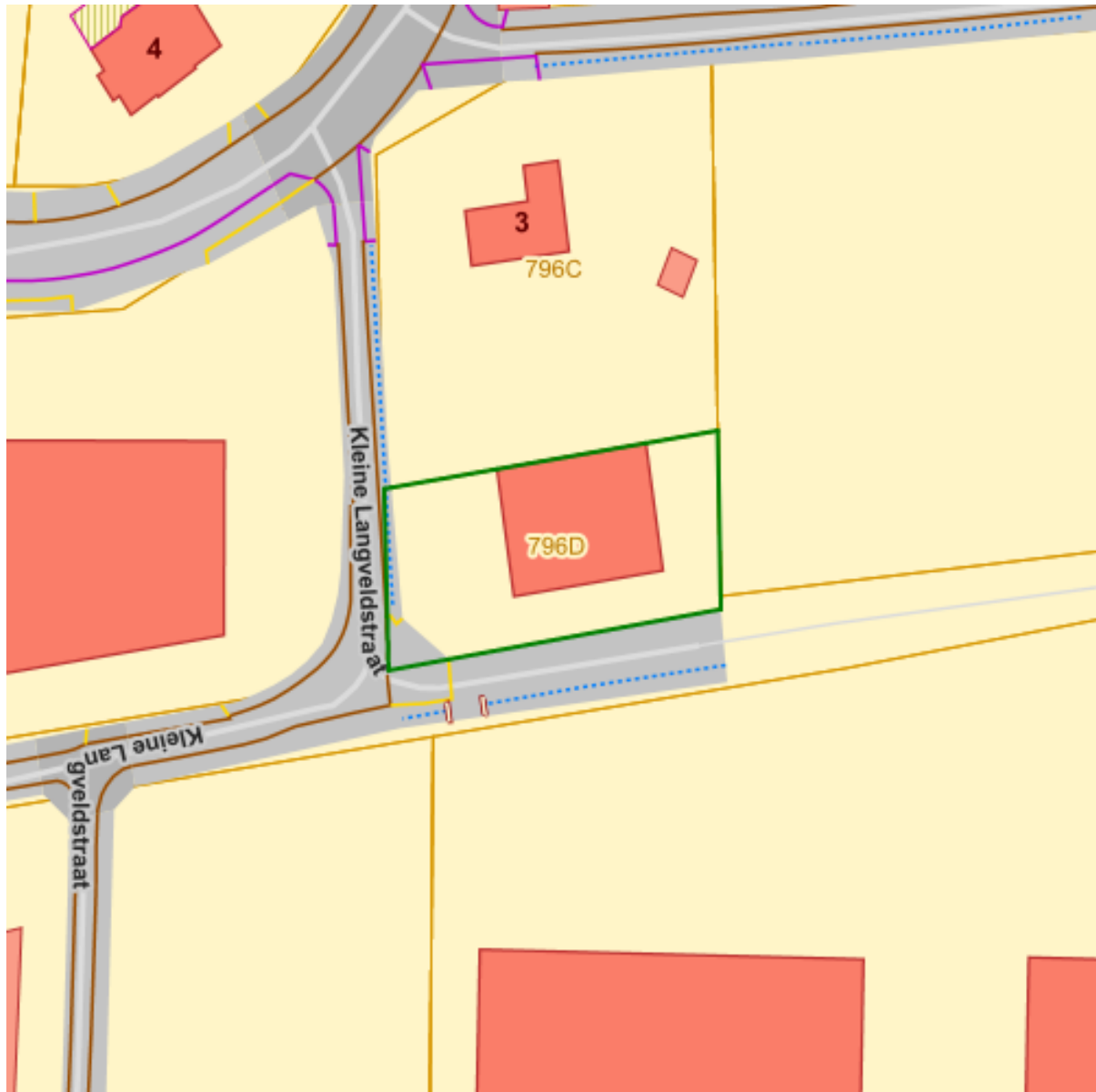


Bronnen

Bekijken op Geopunt.be [Klik hier](#)

Agentschap Onroerend Erfgoed Publieke Download Service [Klik hier](#)

Vastgestelde landschapsatlasrelicten



Vastgestelde relicten uit de landschapsatlas

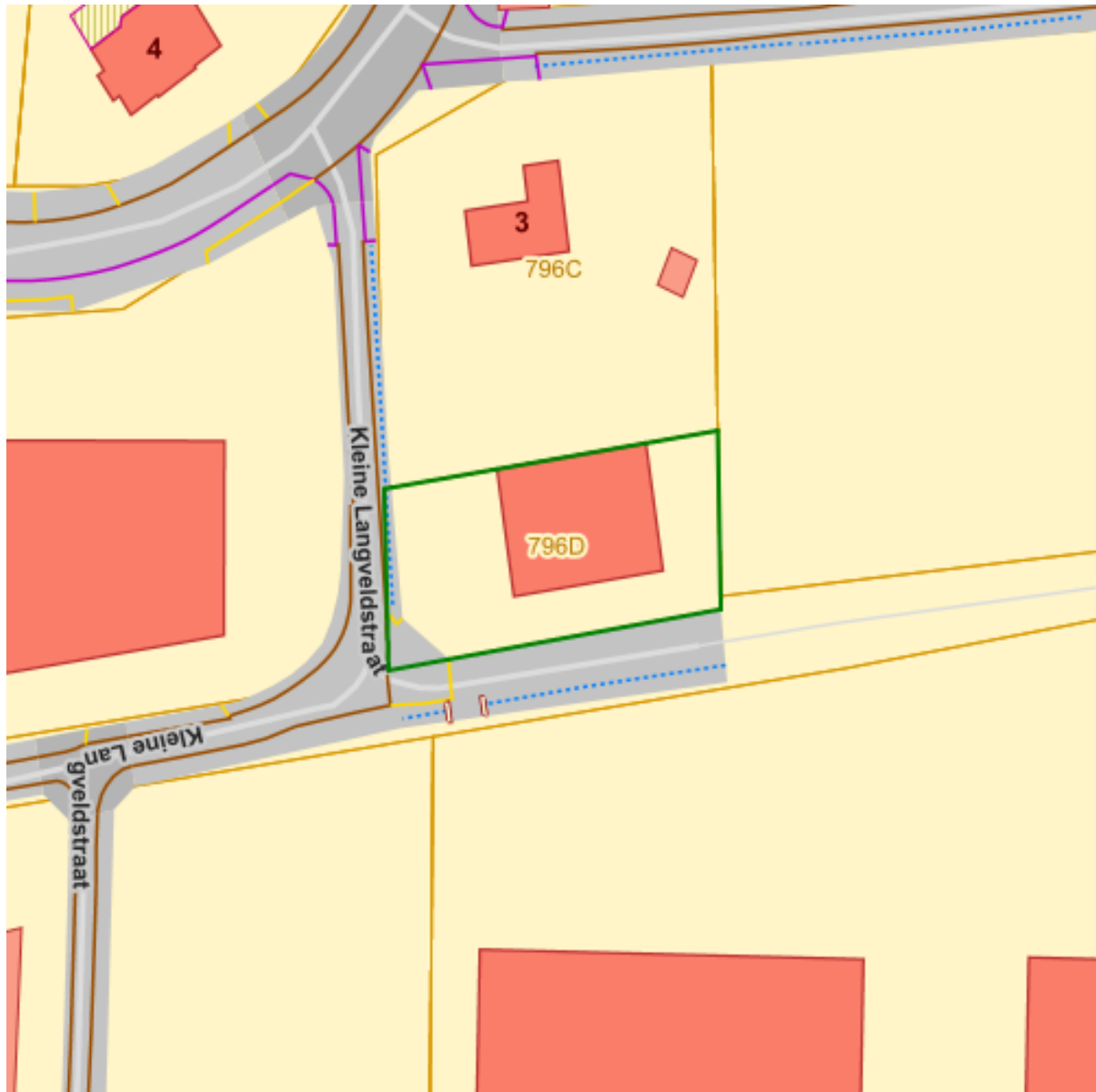


Bronnen

Bekijken op Geopunt.be [Klik hier](#)

Agentschap Onroerend Erfgoed Publieke Download Service [Klik hier](#)

Vastgesteld landschappelijk erfgoed



ps:ps_vast_le

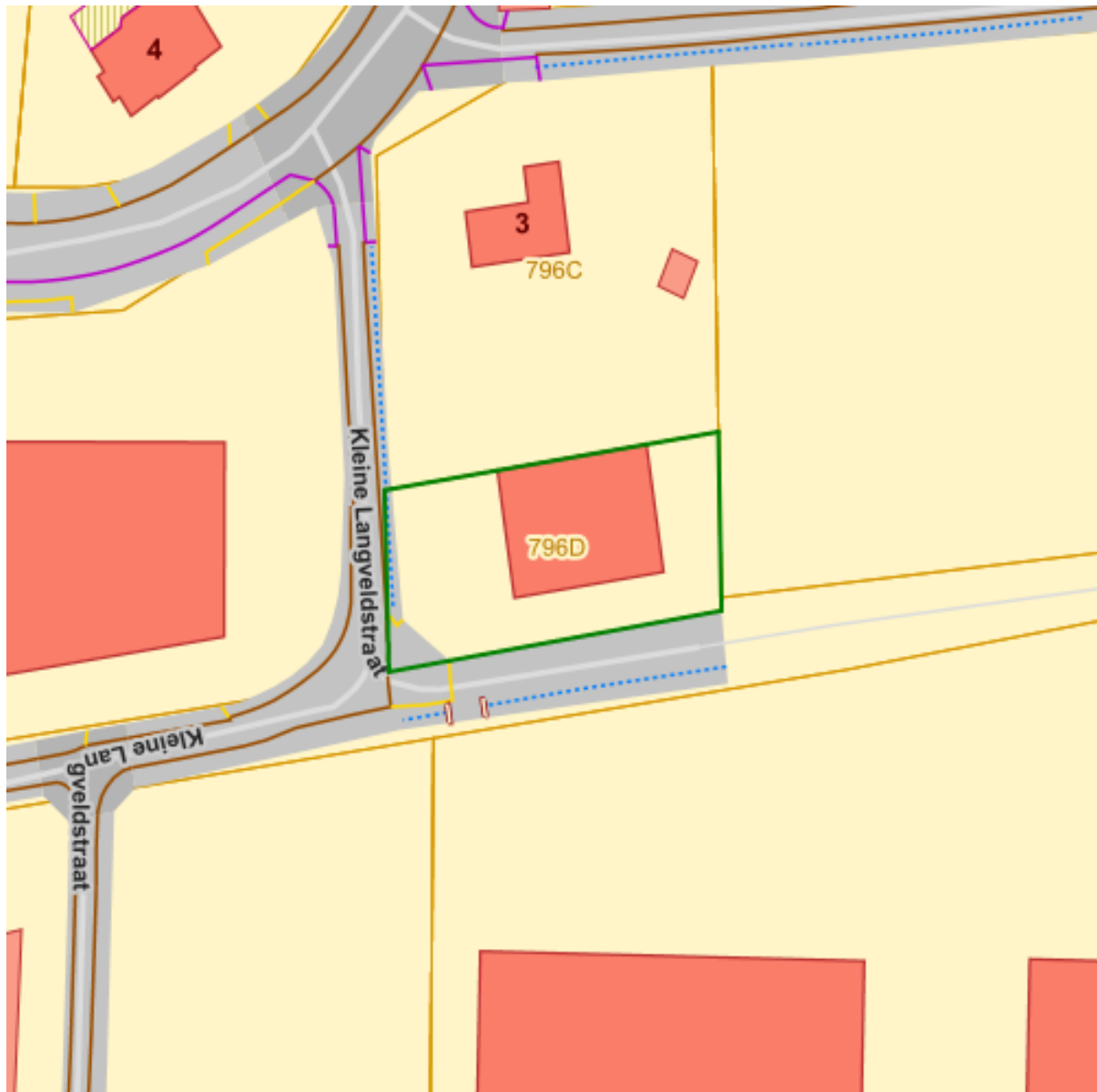


Bronnen

Bekijken op Geopunt.be [Klik hier](#)

Mercator Publieke View Service [Klik hier](#)

Wetenschappelijke inventaris landschappelijk erfgoed - elementen



Wetenschappelijke inventaris landschappelijk erfgoed - elementen

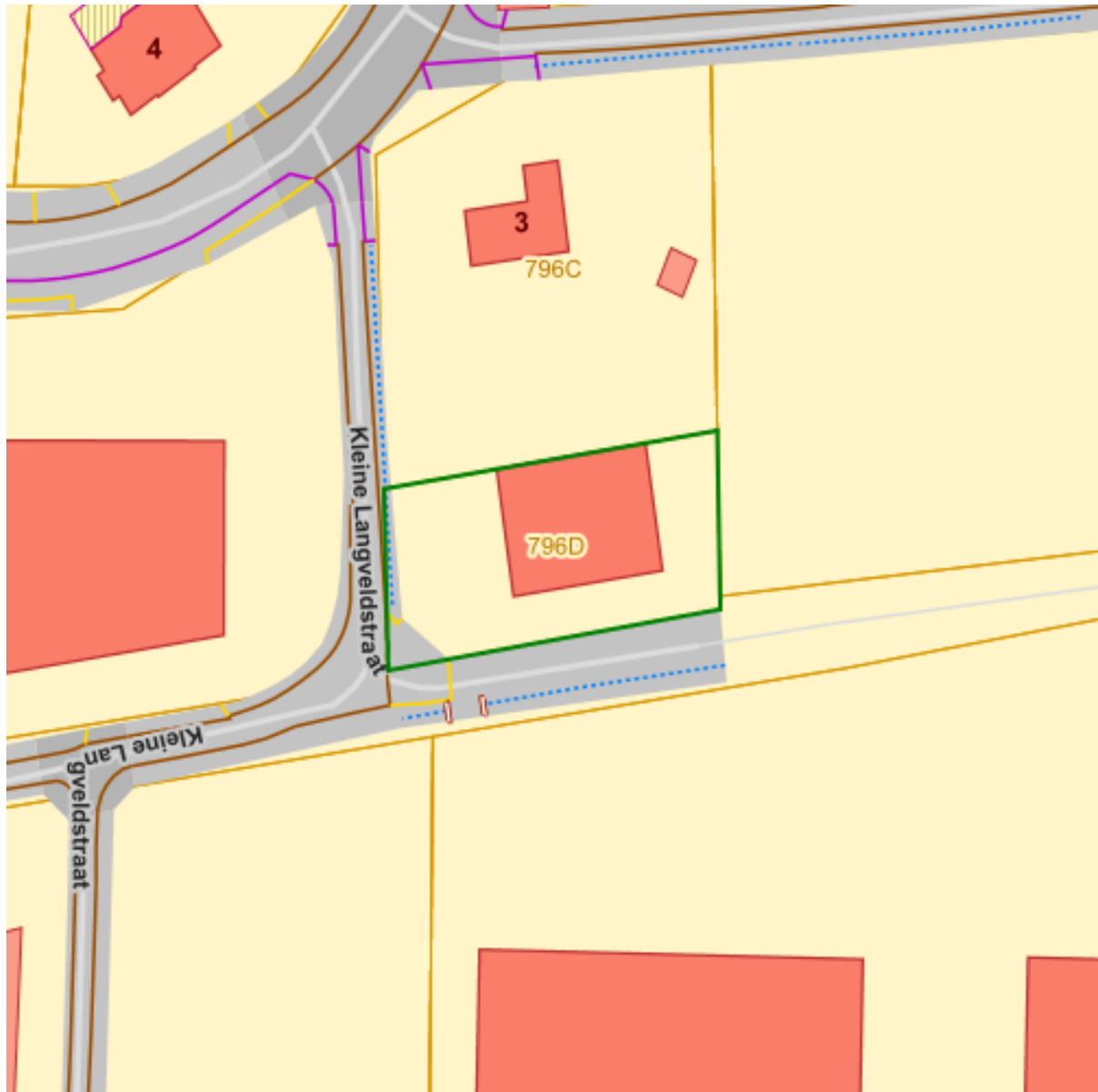


Bronnen

Bekijken op Geopunt.be [Klik hier](#)

Mercator Publieke View Service [Klik hier](#)

Overgangszones bij beschermd erfgoed



Overgangszones bij beschermd onroerend erfgoed

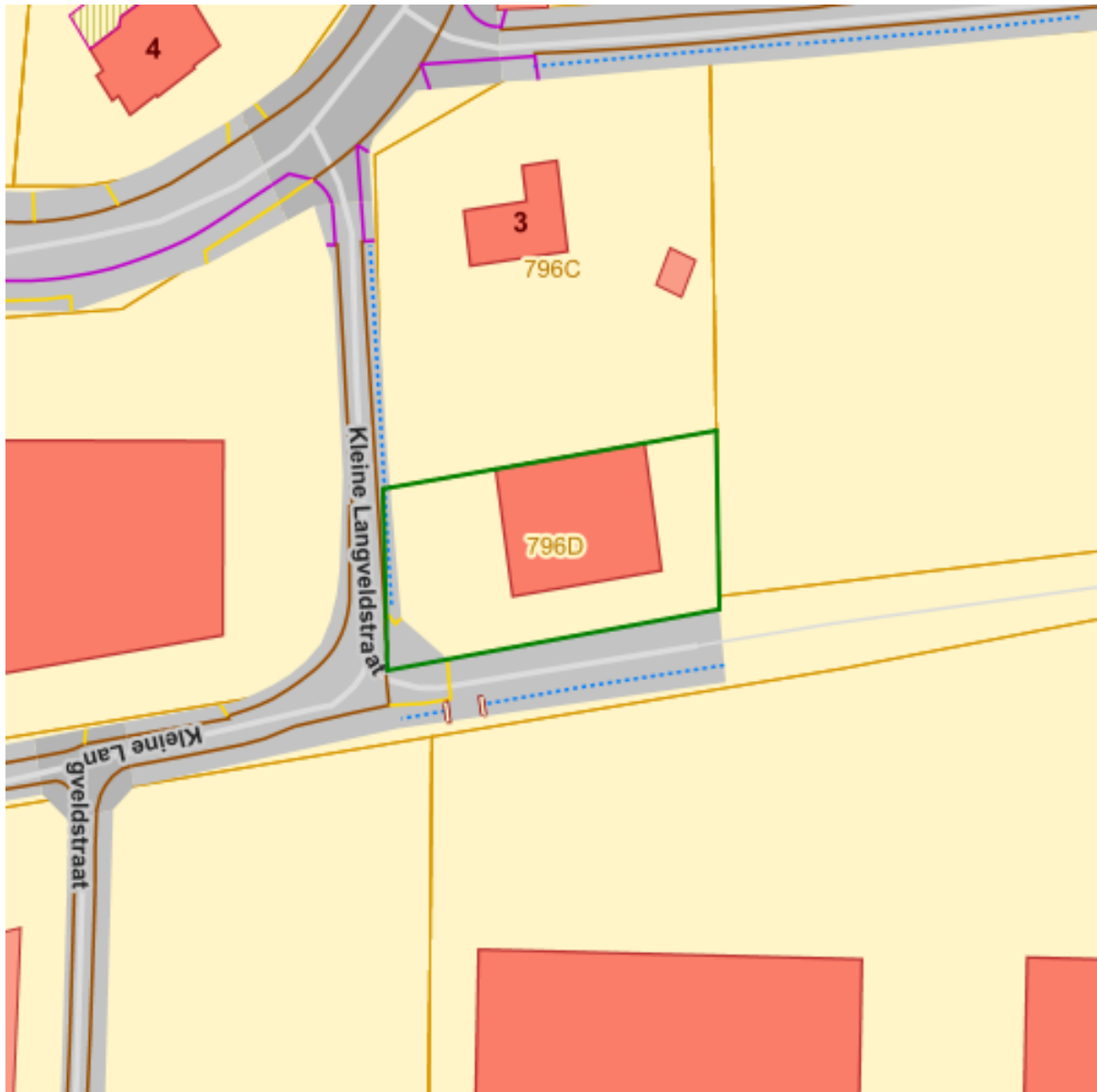


Bronnen

Bekijken op Geopunt.be [Klik hier](#)

Agentschap Onroerend Erfgoed Publieke Download Service [Klik hier](#)

Beheersplannen



Beheersplannen onroerend erfgoed

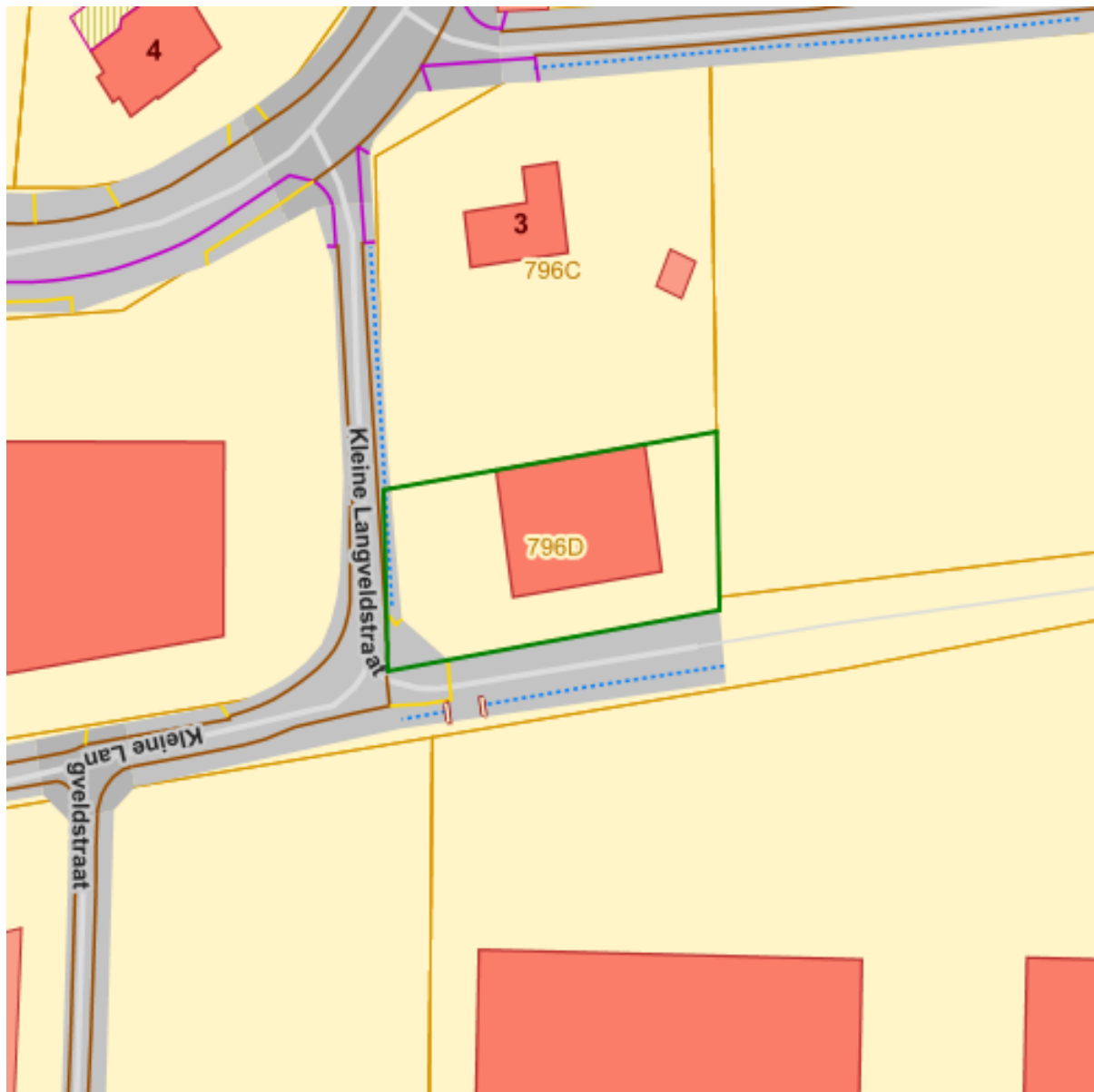


Bronnen

Bekijken op Geopunt.be [Klik hier](#)

Agentschap Onroerend Erfgoed Publieke Download Service [Klik hier](#)

Gebieden geen archeologie - gewestelijk



Gebieden waar geen archeologisch erfgoed te verwachten valt - gewestelijk

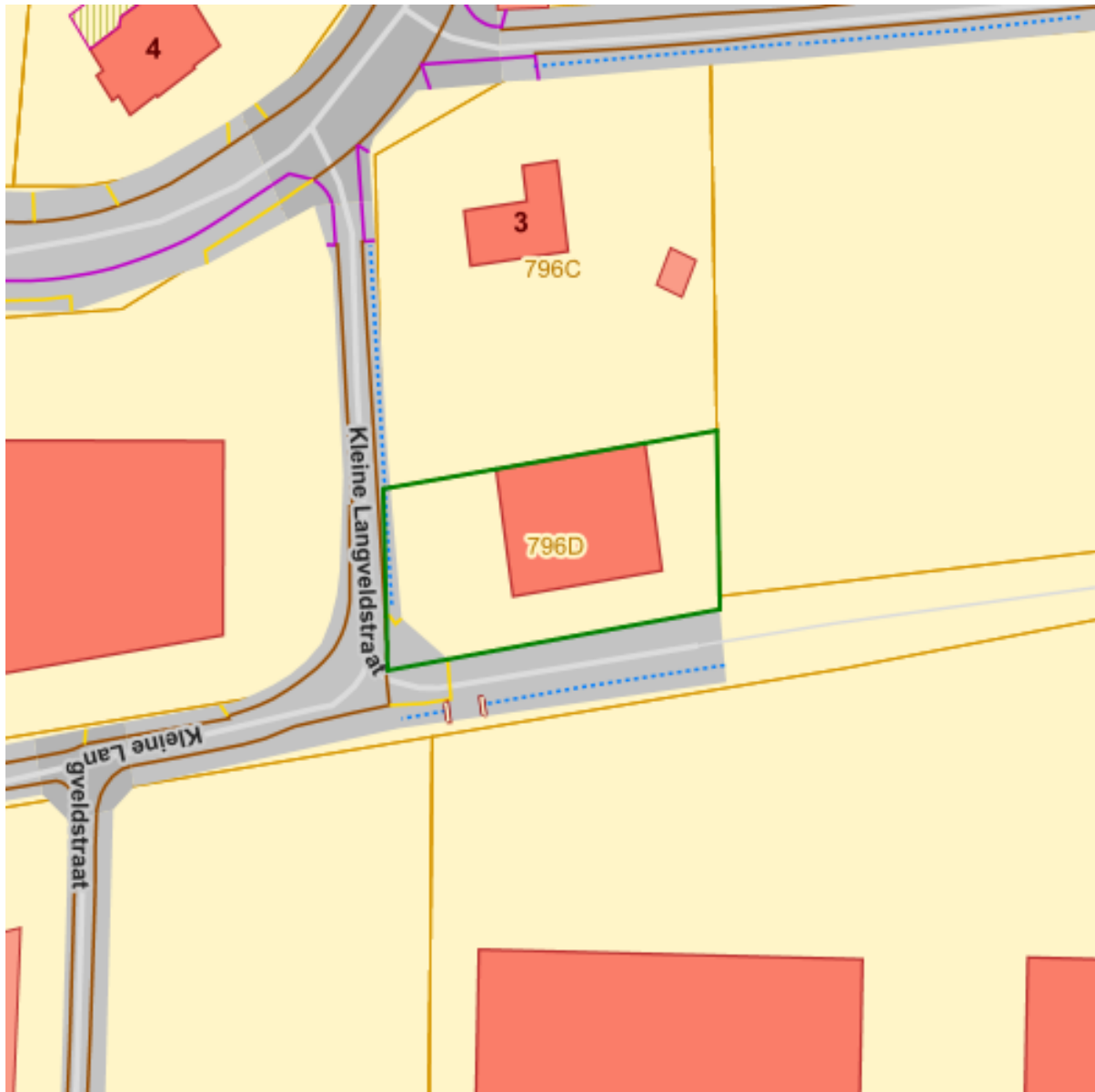


Bronnen

Bekijken op Geopunt.be [Klik hier](#)

Agentschap Onroerend Erfgoed Publieke Download Service [Klik hier](#)

Gebieden geen archeologie - gemeentelijk



Gebieden waar geen archeologisch erfgoed te verwachten valt - gemeentelijk

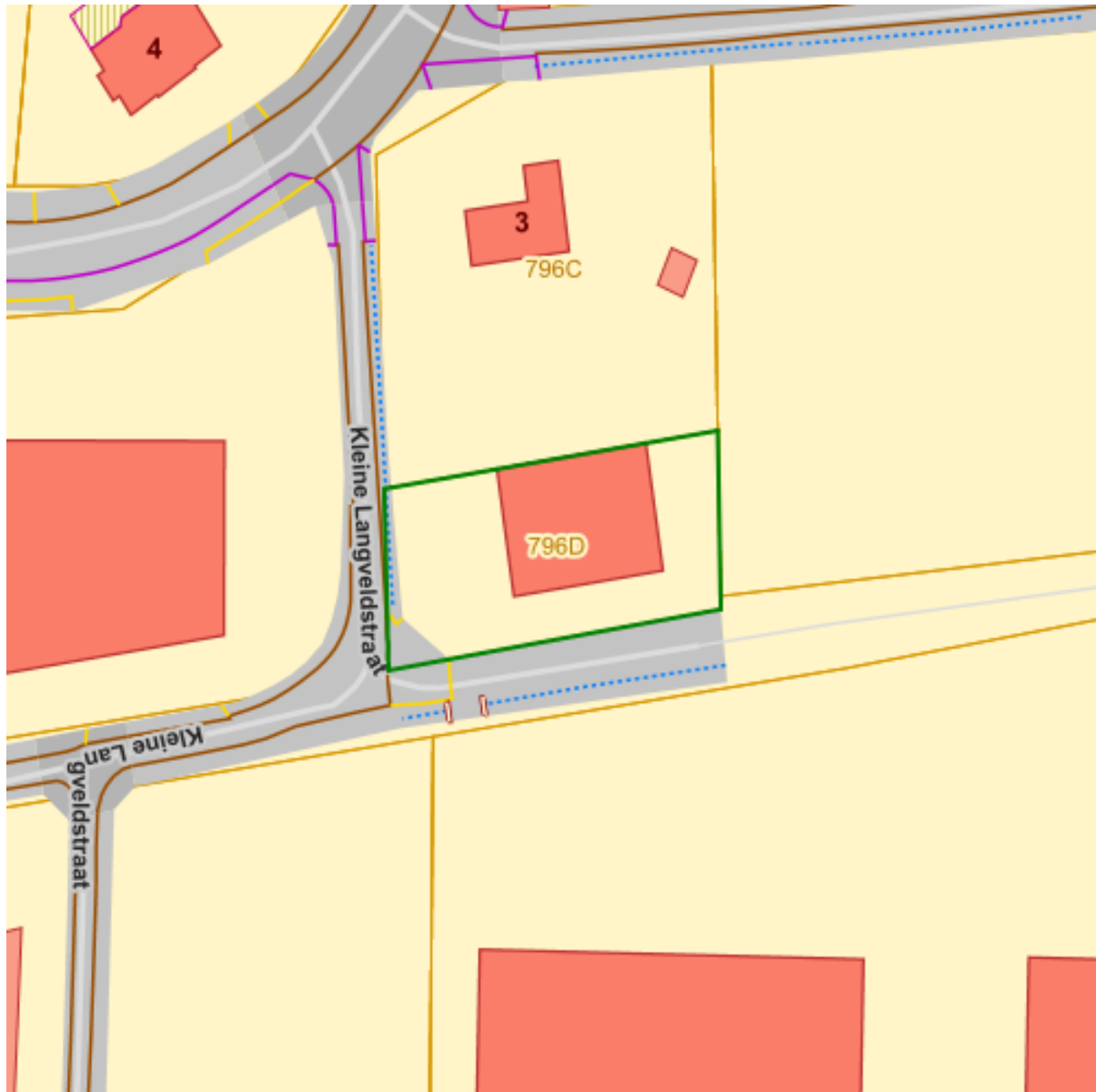


Bronnen

Bekijken op Geopunt.be [Klik hier](#)

Agentschap Onroerend Erfgoed Publieke Download Service [Klik hier](#)

Wetenschappelijke archeologische zones



Wetenschappelijke inventaris archeologisch erfgoed - gehelen

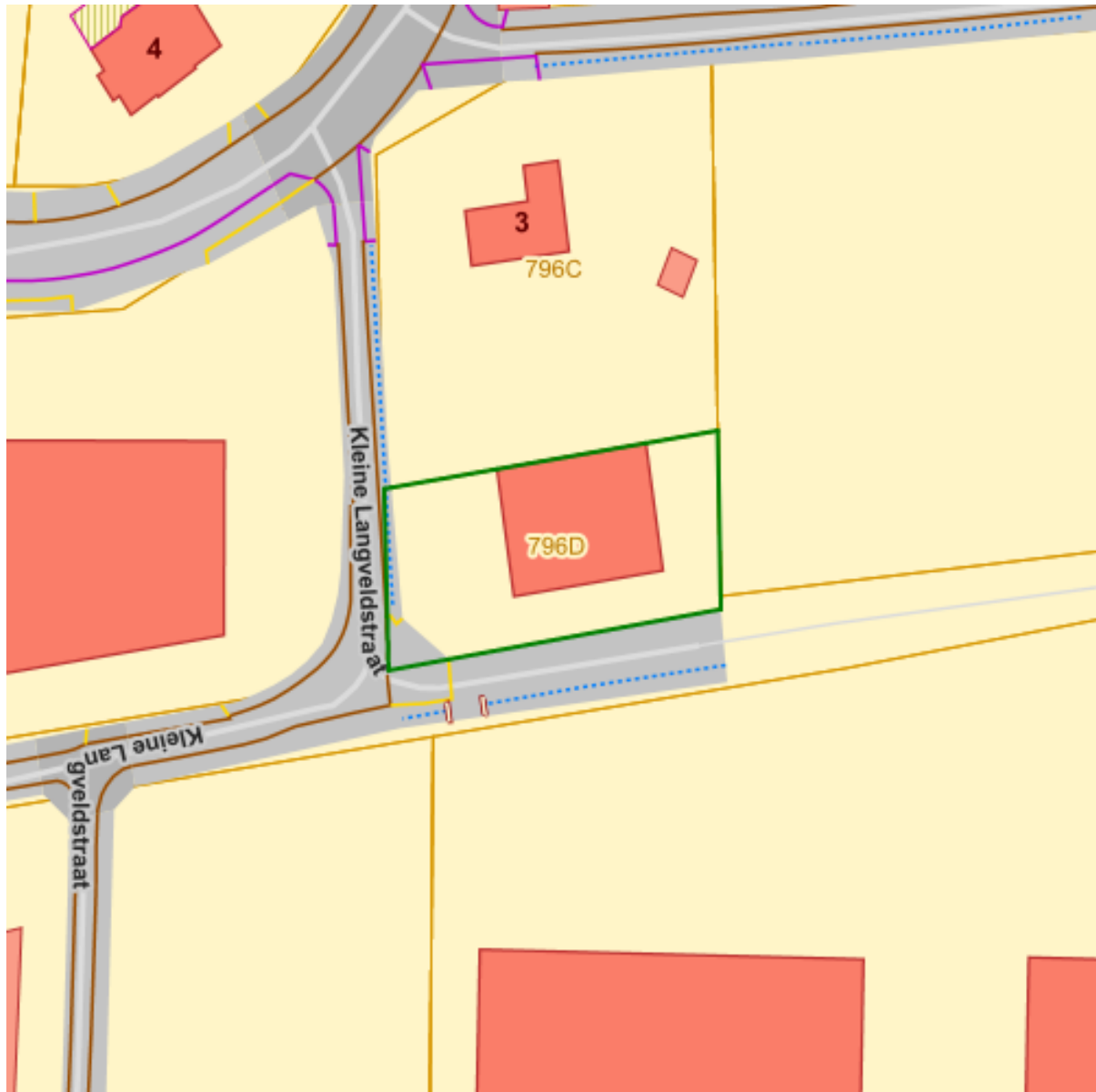


Bronnen

Bekijken op Geopunt.be [Klik hier](#)

Mercator Publieke View Service [Klik hier](#)

Bekrachtigde archeologienota's en nota's



Archeologienotas en notas

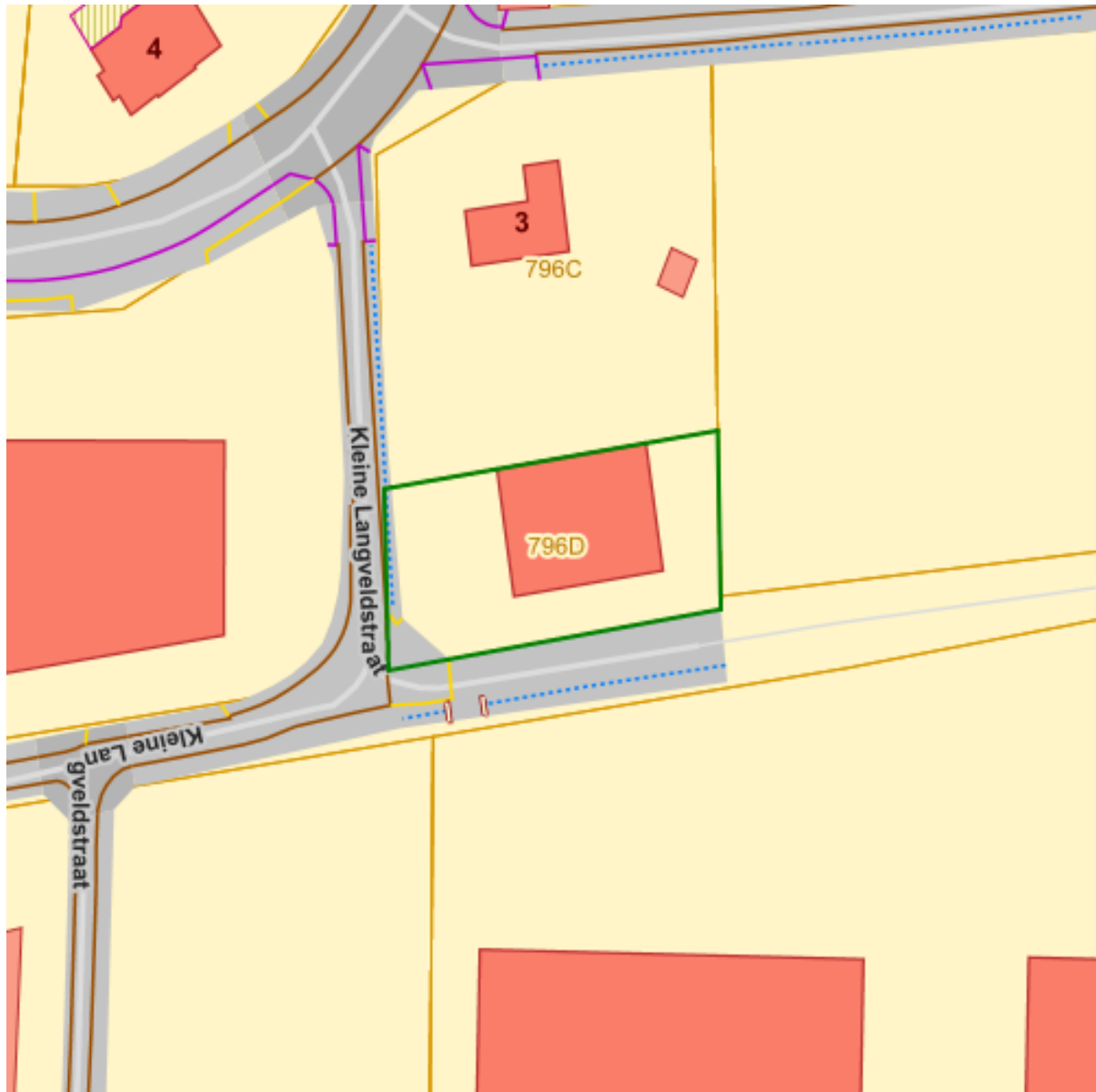


Bronnen

Bekijken op Geopunt.be [Klik hier](#)

Agentschap Onroerend Erfgoed Publieke Download Service [Klik hier](#)

Eindverslagen archeologie



Archeologie Eindverslagen

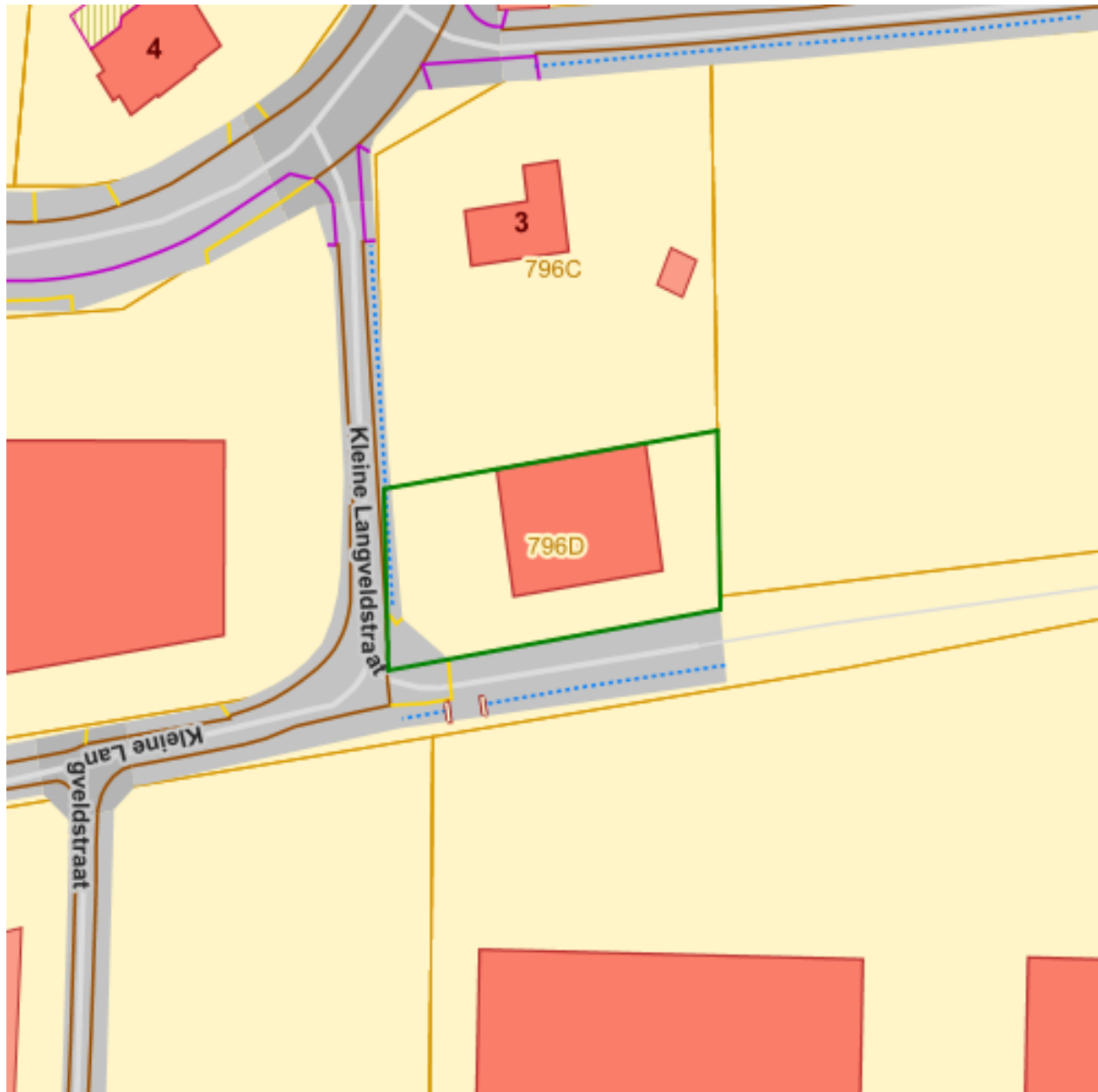


Bronnen

Bekijken op Geopunt.be [Klik hier](#)

Agentschap Onroerend Erfgoed Publieke Download Service [Klik hier](#)

Erfgoedlandschappen



Erfgoedlandschappen



Bronnen

Bekijken op Geopunt.be [Klik hier](#)



Agentschap Onroerend Erfgoed Publieke Download Service [Klik hier](#)

Atlas der Buurtwegen (ca 1840), Vlaanderen



Atlas der Buurtwegen (ca 1840), Vlaanderen

RGB

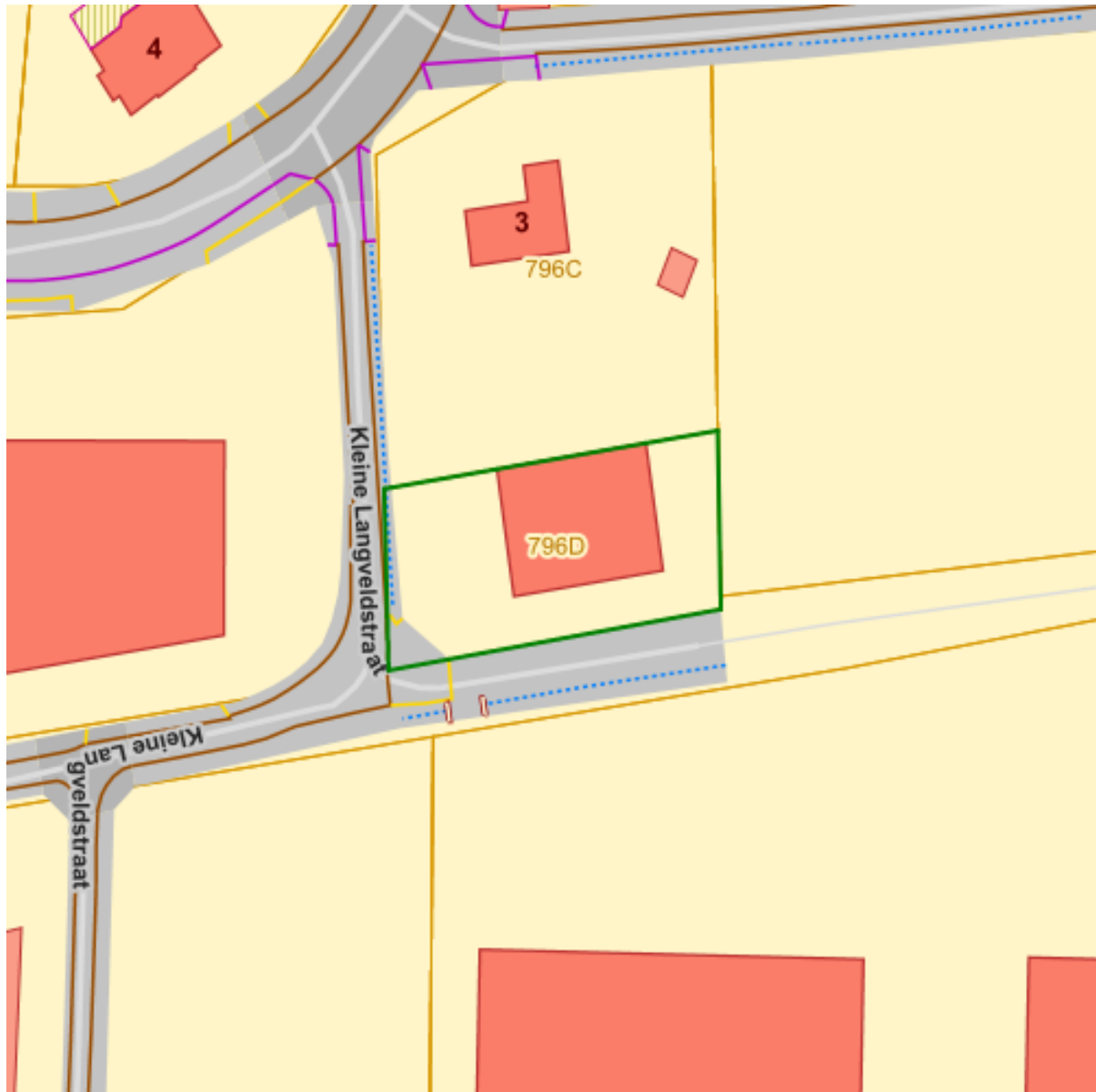
-  Red: Band_1
-  Green: Band_2
-  Blue: Band_3

Bronnen

Bekijken op Geopunt.be [Klik hier](#)

Raadpleegdienst voor historische cartografie [Klik hier](#)

Vastgoedprijzen



Naam	Waarde
Huis	
Type	Huis
Jaar	2022
Gemiddelde prijs	399562.10
Mediaan prijs	359750

Vijfentwintigste percentielprijs	278000
Vijfzeventigste percentielprijs	432500
trustIndicator	5
Appartement	
Type	Appartement
Gemiddelde prijs	239727.42
Mediaan prijs	240000
Vijfentwintigste percentielprijs	196000
Vijfzeventigste percentielprijs	300000
trustIndicator	4
Terrein	
id	12014
placeNameNL	Heist-op-den-Berg
placeNameFR	Heist-op-den-Berg
Gemiddeld 2017	210
Gemiddeld 2020	201
Gemiddeld 2021	232
Evolutie2017-2021	0.10476190476190476
Evolutie2020-2021	0.15422885572139303

Bronnen

Bekijken op Geopunt.be [Klik hier](#)

Notaris.be [Klik hier](#)



Datum: 12/10/2023

Perceel: 12014K0796/00D000

Gebruikersnaam: Kelly Van Vaerenbergh
Heitse Hoekstraat 3, 2220 Heist-op-den-Berg