

Agentschap
Onroerend
Erfgoed

PERCEELRAPPORT ONROEREND ERFGOED

Perceelnummer 38016B0989/00A000

Dit rapport is opgevraagd op 04-01-2024 om 14.54 uur via <https://geo.onroenderfgoed.be>.

De gegevens in dit perceelrapport zijn een momentopname van de situatie op het moment van de opvraging. Raadpleeg <https://geo.onroenderfgoed.be> voor de meest actuele juridische situatie. Deze kan nadien nog veranderen.

INLEIDING

Het Perceelrapport Onroerend Erfgoed bevat gegevens van het agentschap Onroerend Erfgoed over het aanwezige erfgoed op een perceel. Het rapport biedt een overzicht van het erfgoed waaraan juridische gevolgen verbonden zijn.

Op www.onroenderfgoed.be vindt u alle informatie over de soorten erfgoed, uw rechten en plichten en mogelijkheden tot financiële steun en fiscale voordelen.

ADMINISTRATIEVE GEGEVENS

Postadres(sen): Hoogstraat 4, 8620 Nieuwpoort, Hoogstraat 6, 8620 Nieuwpoort, Recollettenstraat 5, 8620 Nieuwpoort, Recollettenstraat 7, 8620 Nieuwpoort, Recollettenstraat 9, 8620 Nieuwpoort, Recollettenstraat 9A, 8620 Nieuwpoort

Gemeente: Nieuwpoort

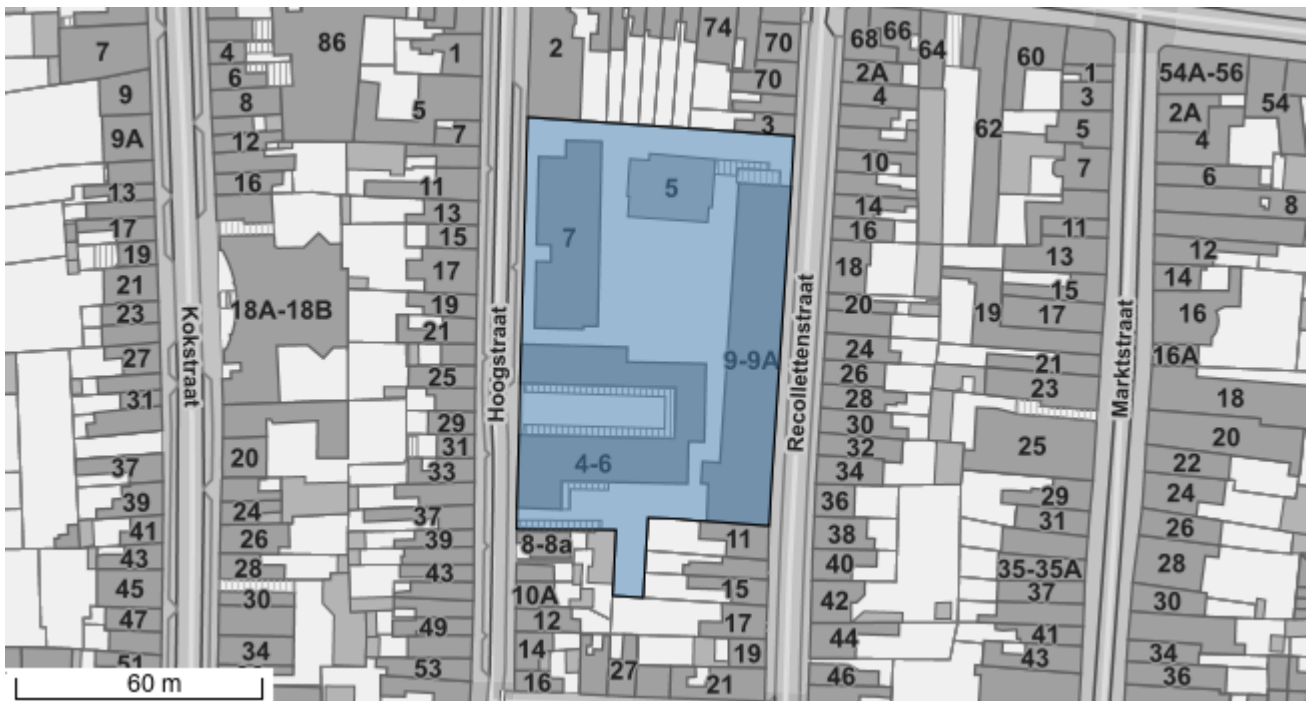
Kadastrale afdeling: NIEUWPOORT 1 AFD

Kadastrale sectie: B

Perceel: 0989/00A000

Capakey: 38016B0989/00A000

Oppervlakte perceel: 6336.64m²



VASTGESTELD ERFGOED

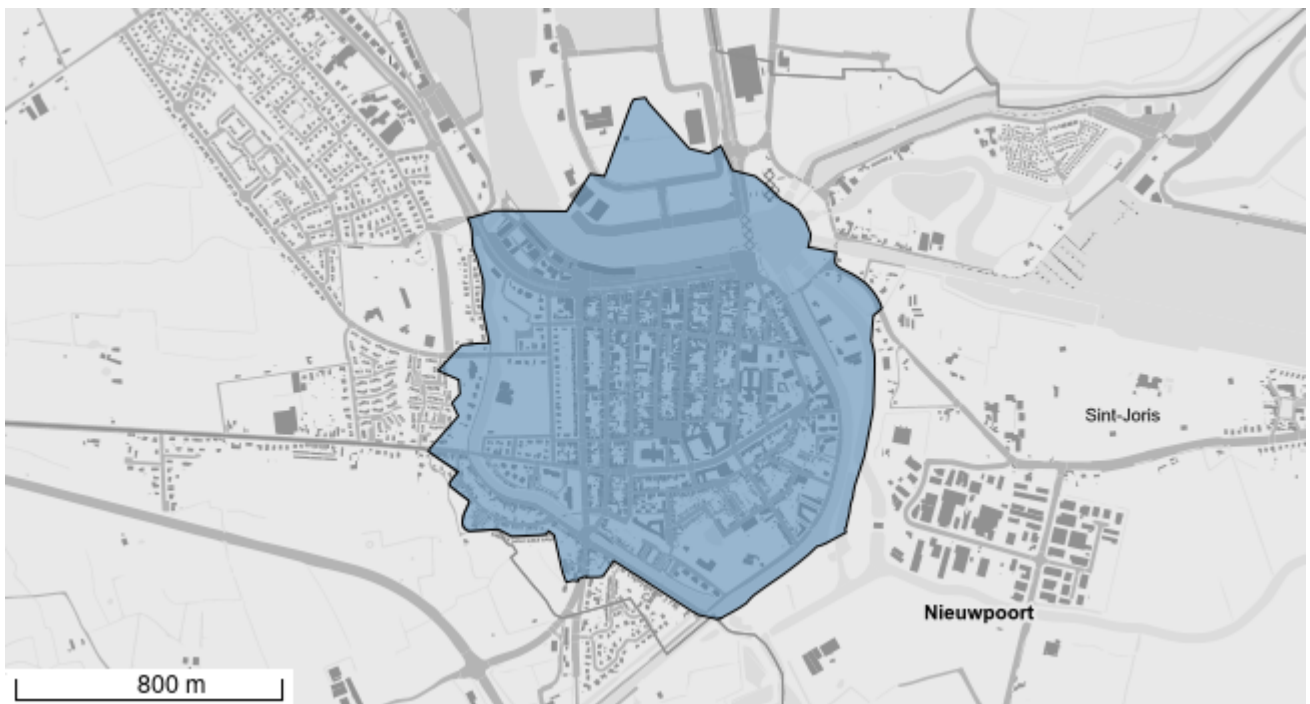
VASTGESTELDE ARCHEOLOGISCHE ZONE

Historische stadskern van Nieuwpoort

<https://id.erfgoed.net/aanduidingsobjecten/11909>

Besluiten:

<https://id.erfgoed.net/besluiten/5908>



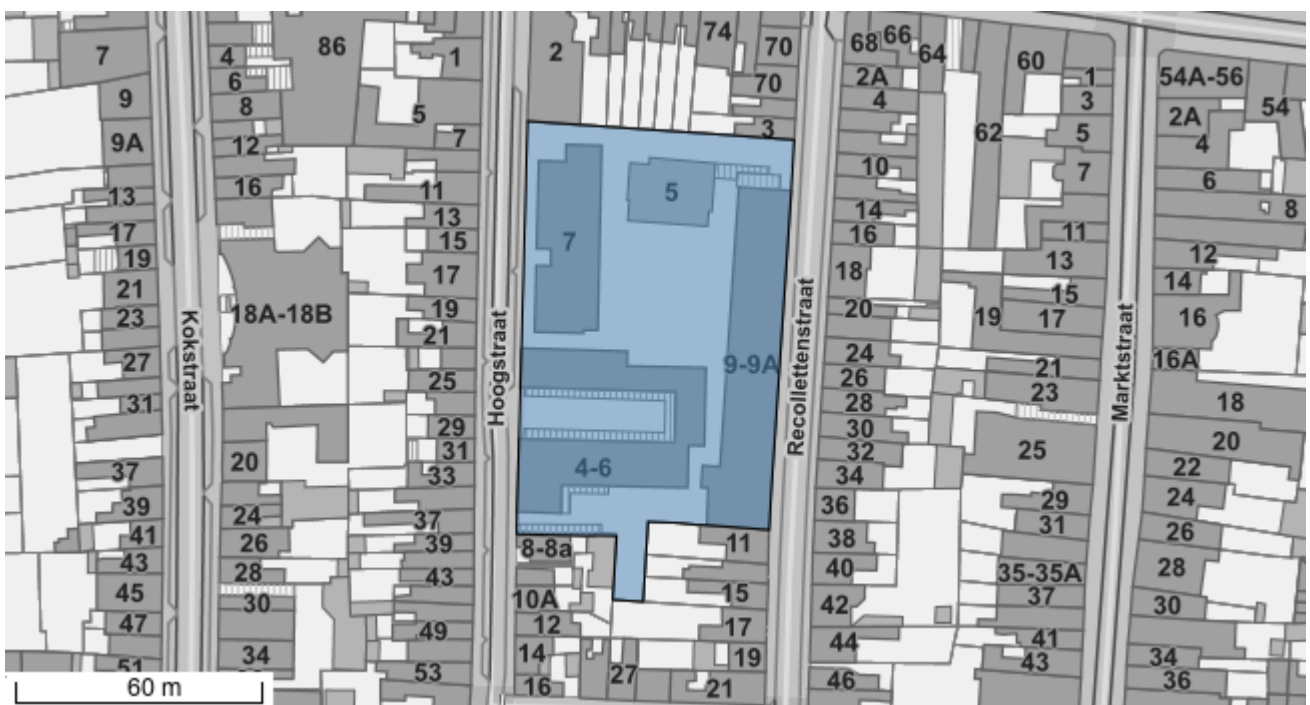
VASTGESTELD BOUWKUNDIG ERFGOED

Klooster der zusters Clarissen

<https://id.erfgoed.net/aanduidingsobjecten/72362>

Besluiten:

<https://id.erfgoed.net/besluiten/5825>



Het opgevraagde perceel is geen:

- Beschermd cultuurhistorisch landschap
- Beschermd archeologische site
- Beschermd monument
- Beschermd stads- of dorpsgezicht
- Overgangszone
- Vastgesteld landschapsatlasrelict
- Vastgestelde houtige beplanting met erfgoedwaarde
- Vastgestelde historische tuin of park
- Vastgesteld landschappelijk erfgoed
- Erfgoedlandschap
- Gebied geen archeologie
- Unesco werelderfgoed bufferzone
- Unesco werelderfgoed kernzone