

Agentschap
Onroerend
Erfgoed

PERCEELRAPPORT ONROEREND ERFGOED

Perceelnummer 44805E1055/00E000

Dit rapport is opgevraagd op 19-08-2024 om 10.35 uur via <https://geo.onroenderfgoed.be>.

De gegevens in dit perceelrapport zijn een momentopname van de situatie op het moment van de opvraging. Raadpleeg <https://geo.onroenderfgoed.be> voor de meest actuele juridische situatie. Deze kan nadien nog veranderen.

INLEIDING

Het Perceelrapport Onroerend Erfgoed bevat gegevens van het agentschap Onroerend Erfgoed over het aanwezige erfgoed op een perceel. Het rapport biedt een overzicht van het erfgoed waaraan juridische gevolgen verbonden zijn.

Op www.onroenderfgoed.be vindt u alle informatie over de soorten erfgoed, uw rechten en plichten en mogelijkheden tot financiële steun en fiscale voordelen.

ADMINISTRATIEVE GEGEVENS

Postadres(sen): Nederkouter 50-108, 9000 Gent, Nederkouter 50A, 9000 Gent, Nederkouter 52A, 9000 Gent, Zoutstraat 1-39, 9000 Gent

Gemeente: Gent

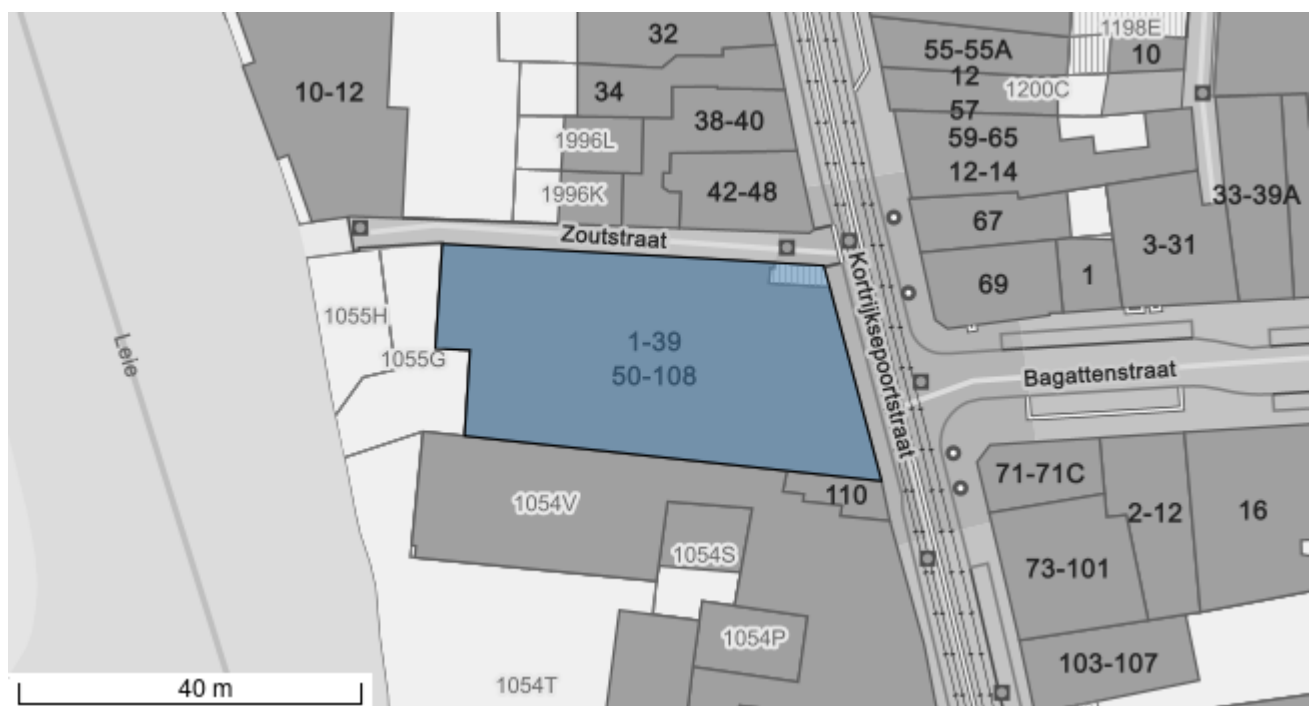
Kadastrale afdeling: GENT 5 AFD

Kadastrale sectie: E

Perceel: 1055/00E000

Capakey: 44805E1055/00E000

Oppervlakte perceel: 1100.74m²



VASTGESTELD ERFGOED

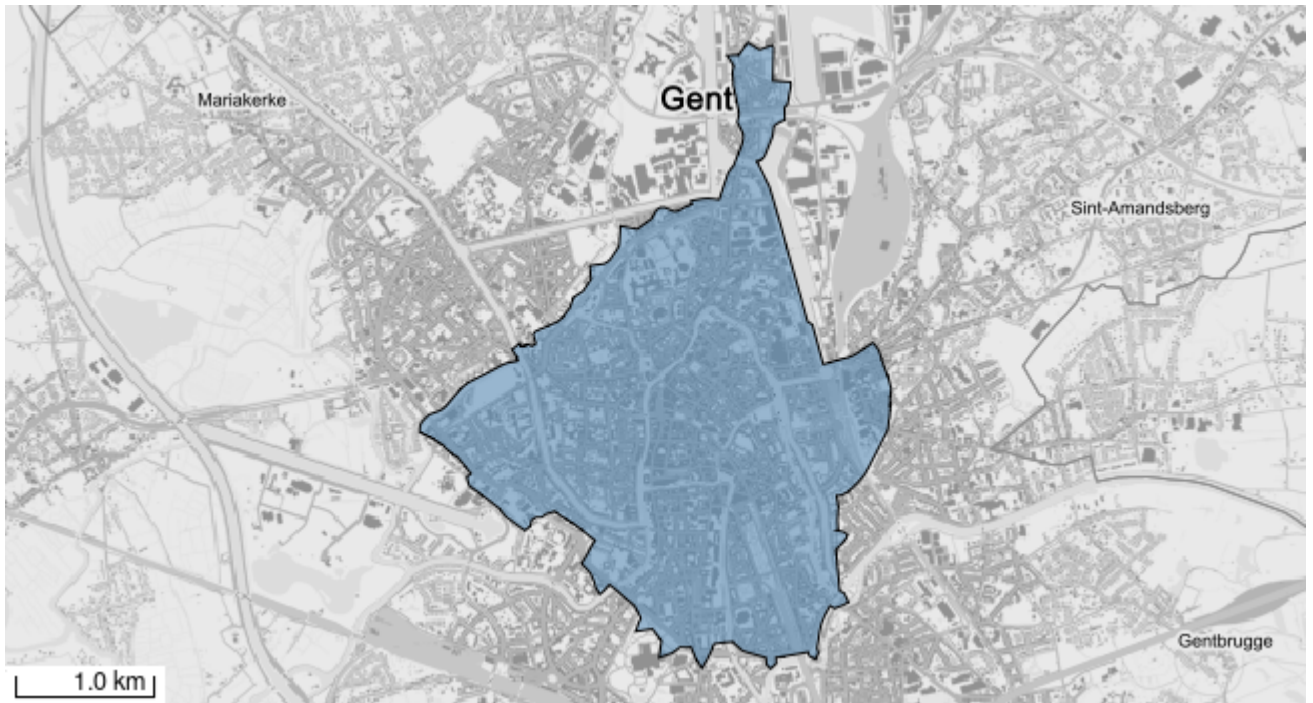
VASTGESTELDE ARCHEOLOGISCHE ZONE

Historische stadskern van Gent

<https://id.erfgoed.net/aanduidingsobjecten/11888>

Besluiten:

<https://id.erfgoed.net/besluiten/5886>

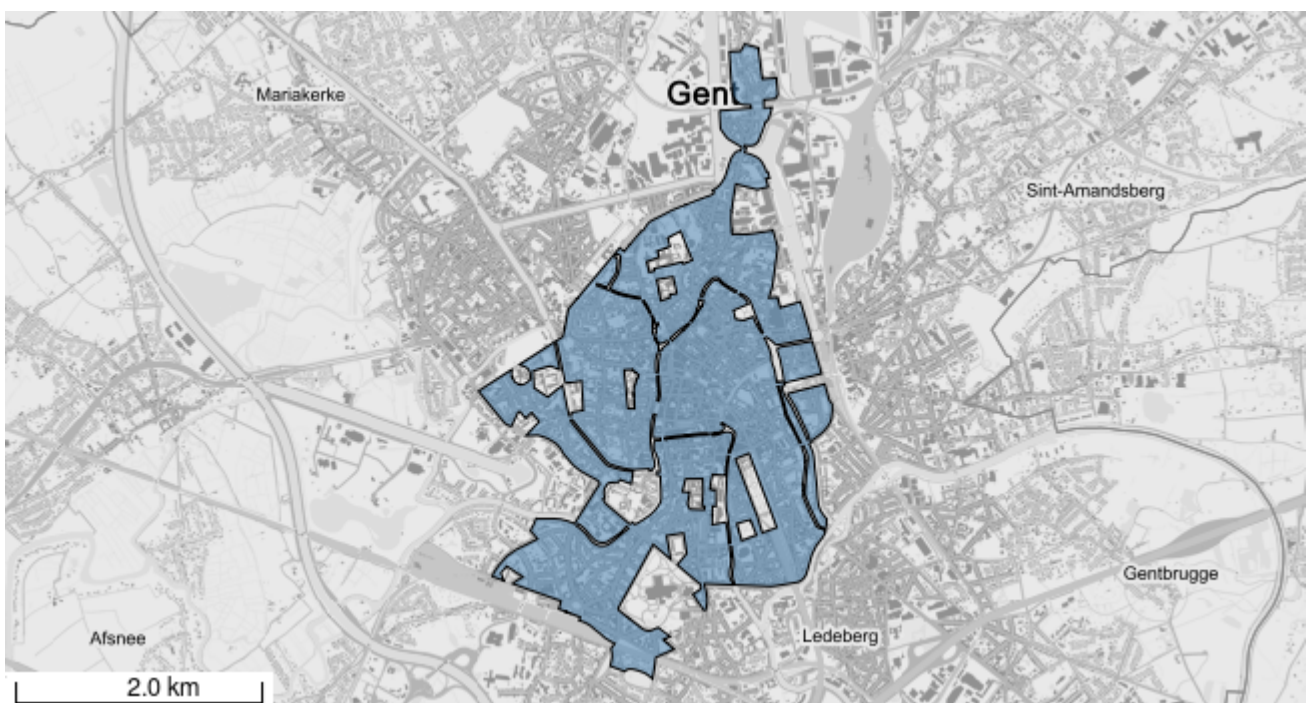


UNESCO WERELDERFGOED

UNESCO WERELDERFGOED BUFFERZONE

Belfort, lakenhal en Mammelokker: buffer

<https://id.erfgoed.net/aanduidingsobjecten/15013>



Het opgevraagde perceel is geen:

- Beschermd cultuurhistorisch landschap
- Beschermd stads- of dorpsgezicht
- Overgangszone
- Beschermd monument
- Beschermd archeologische site
- Vastgesteld gebied in de landschapsatlas
- Vastgestelde historische tuin of park
- Vastgestelde houtige beplanting met erfgoedwaarde
- Vastgesteld bouwkundig erfgoed
- Vastgesteld landschappelijk erfgoed
- Erfgoedlandschap
- Gebied geen archeologie
- Unesco werelderfgoed kernzone