

DC à la carte



Ciersy, 5680 Romerée
93062C0949/02_000
Ciersy, 5680 Romerée
93062C0949/03_000

Lieu
Environs
Cadastre
Plan régional
Amenagement du territoire
Sol et sous-sol
Eau
Nature
Droit de préemption
Patrimoine immobilier
Cartes historiques
Autres cartes

Dossier: 2023-0172/002

Ciersy, 5680 Romerée
Ciersy, 5680 Romerée

Lieu

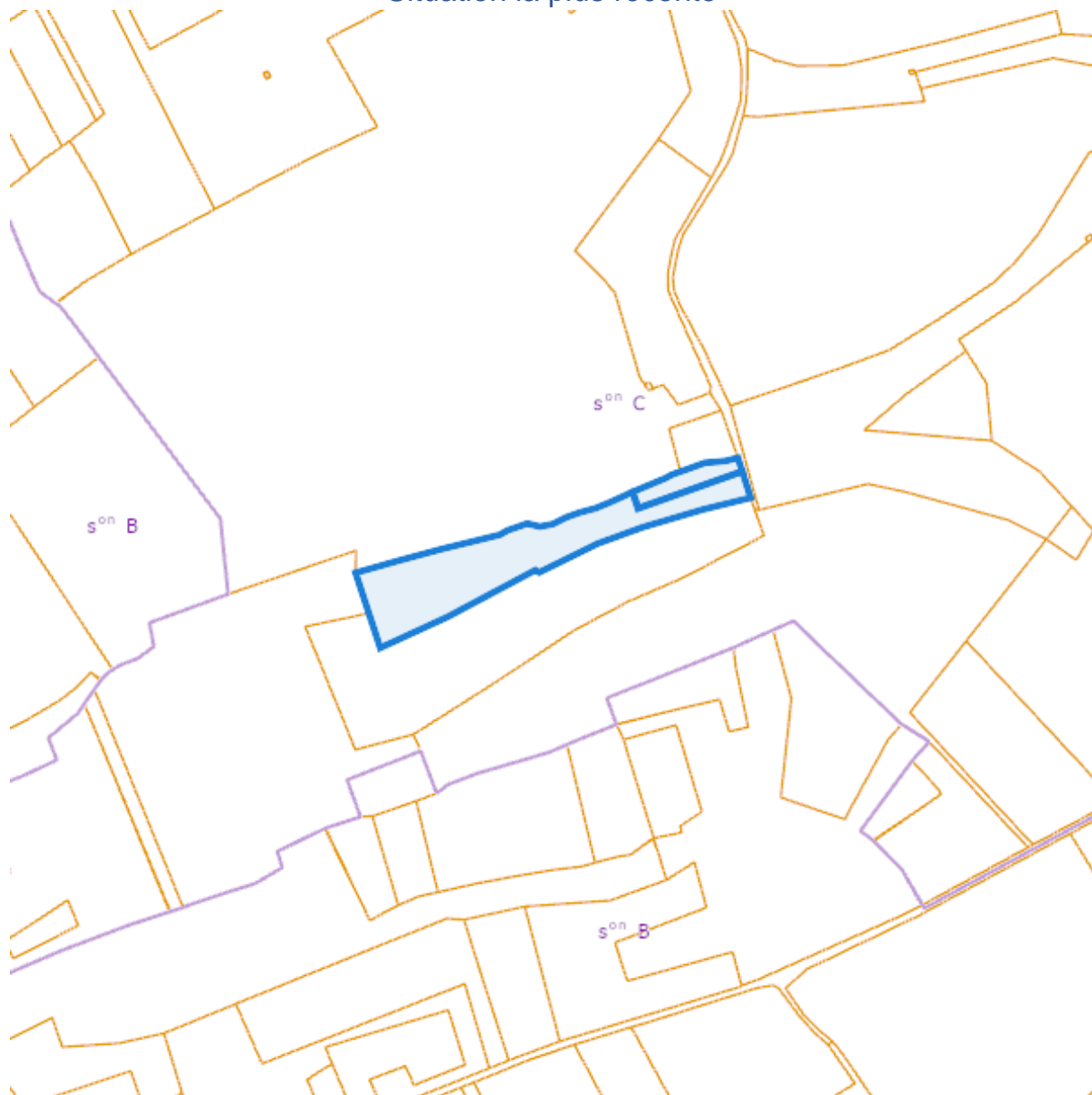


Dossier: 2023-0172/002

Document: DC à la carte - WALFRA - DC
Cartes: 08/12/2023 - bhzc3n3xsvno3810jhw50vgslfmo7pz4mc45pza9

Cadastre

Situation la plus récente



eservices.minfin.fgov.be

Ciersy, 5680 Romerée
Ciersy, 5680 Romerée

Situation fiscale

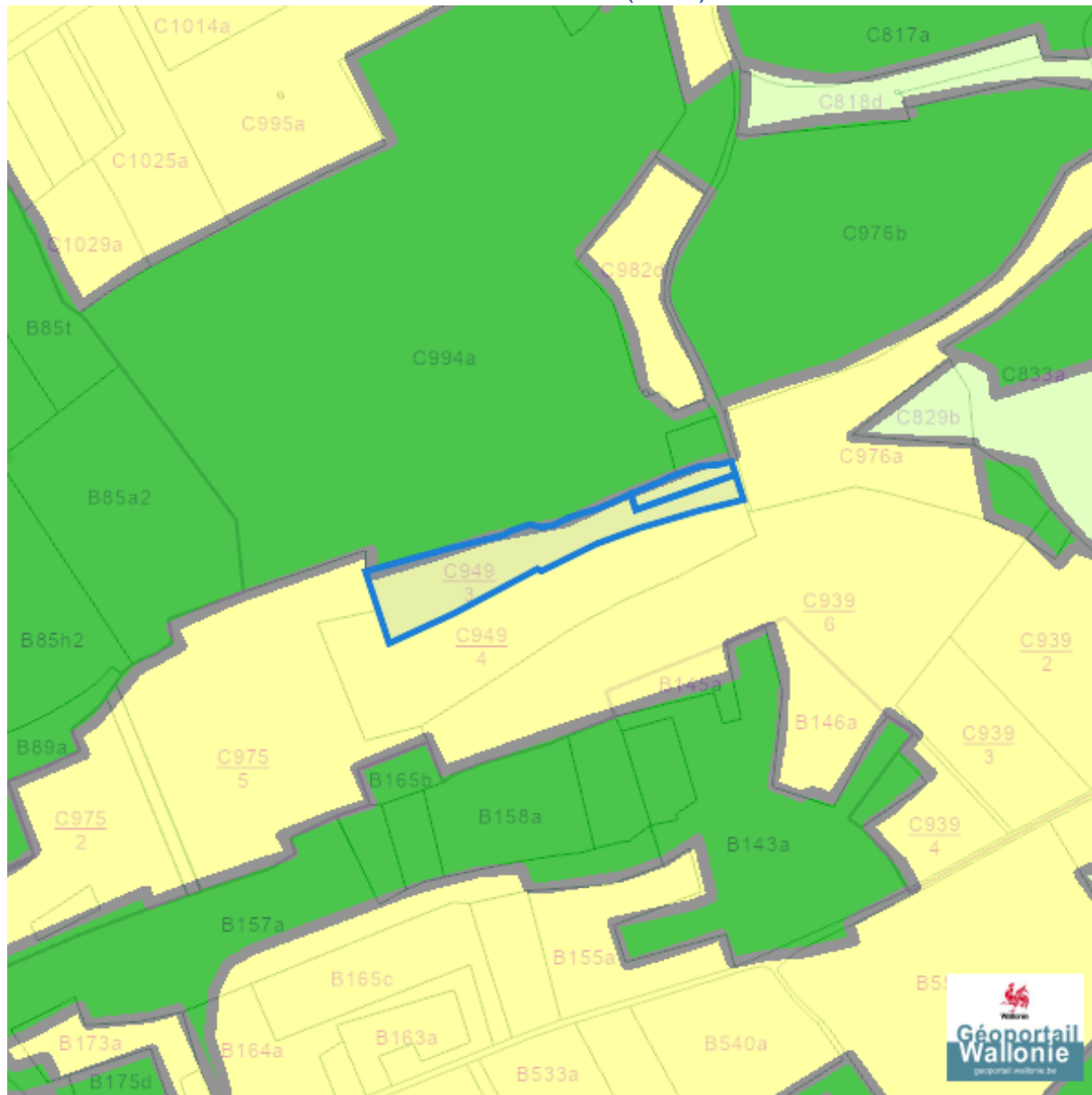


eservices.minfin.fgov.be

Dossier: 2023-0172/002

Plan régional

Plan de secteur (PDS)



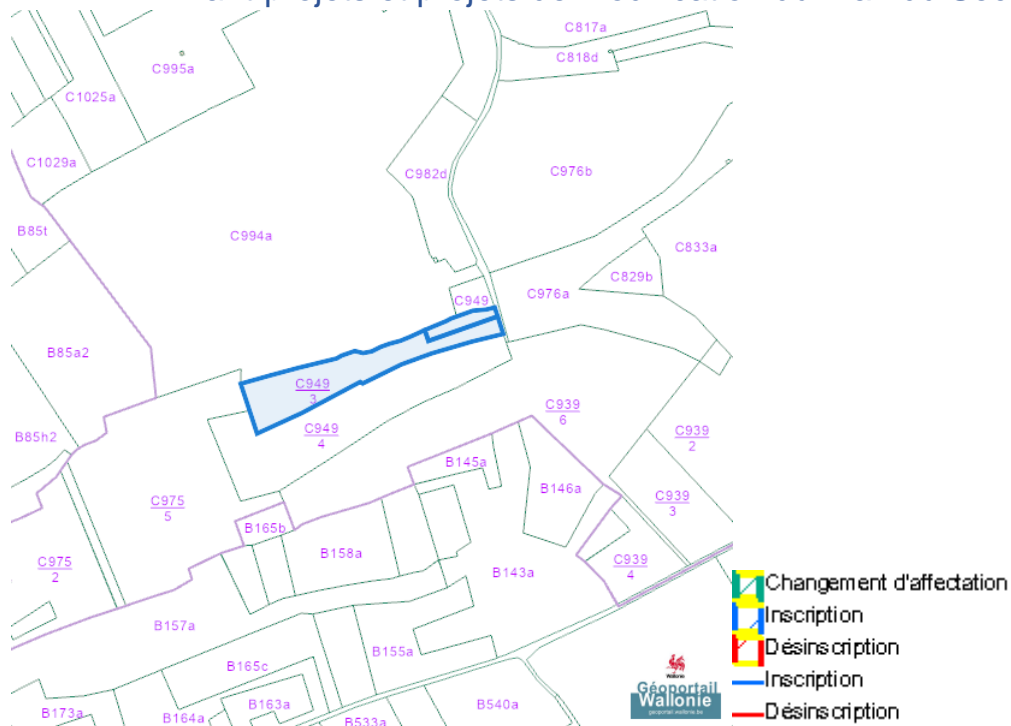
Ciersy, 5680 Romerée
Ciersy, 5680 Romerée

- Habitat
- Habitat à caractère rural
- Habitat vert
- Services publics et équipements communautaires
- Centre d'enfouissement technique
- Centre d'enfouissement technique désaffecté
- Loisirs
- Servitude particulière
- Activité économique mixte
- Activité économique industrielle
- Activité économique spécifique Agro-Economique
- Activité économique spécifique Grande Distribution
- Activité économique spécifique Risque majeur
- Dépendances d'extraction
- Extraction à destination agricole
- Extraction à destination forestière
- Extraction à destination espaces verts
- Extraction à destination zone naturelle
- Aménagement communal concerté
- Aménagement communal concerté à caractère économique
- Enjeu communal
- Enjeu régional
- Agricole
- Forestière
- Espaces verts
- Naturelle
- Parc
- Eau
- Non affectée ("zone blanche")

Dossier: 2023-0172/002

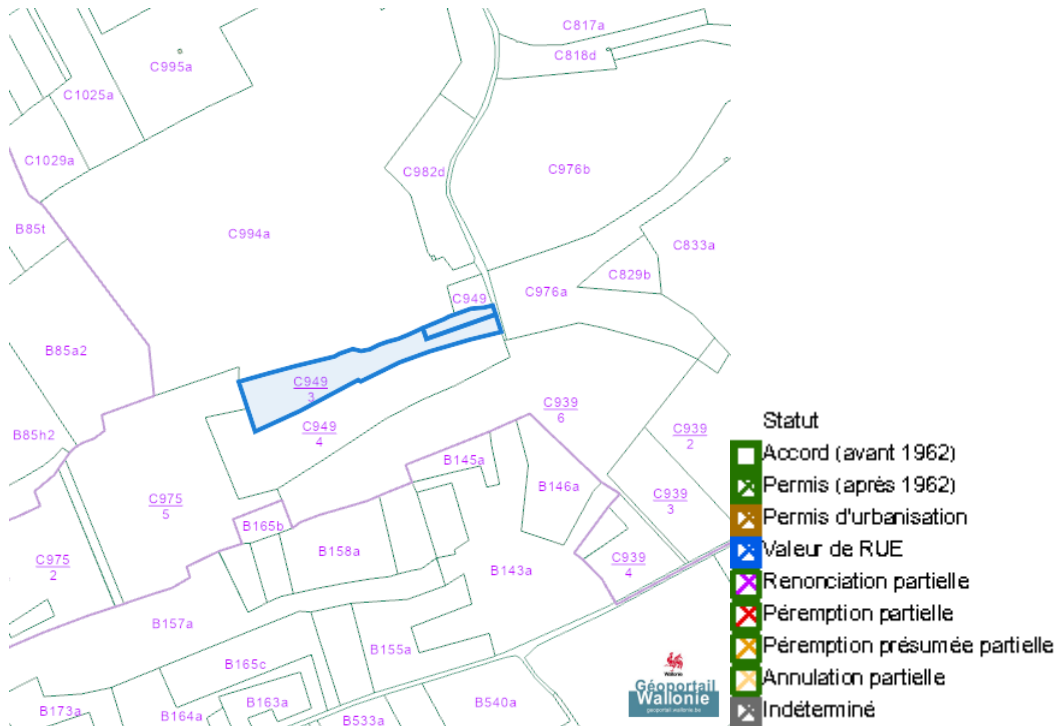
Ciersy, 5680 Romerée
Ciersy, 5680 Romerée

Avant-projets et projets de modification du Plan du Secteur

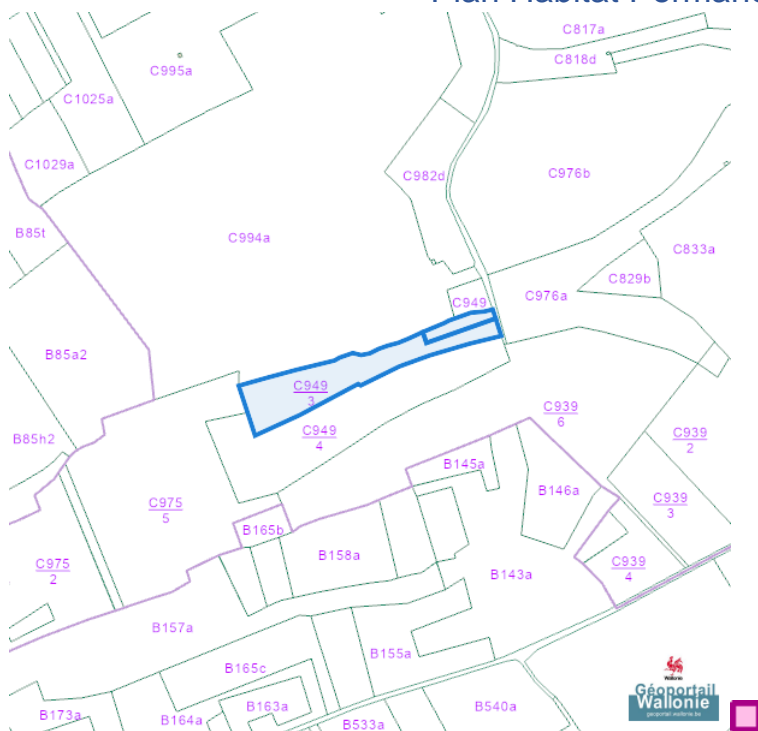


Aménagement du territoire

Lotissements

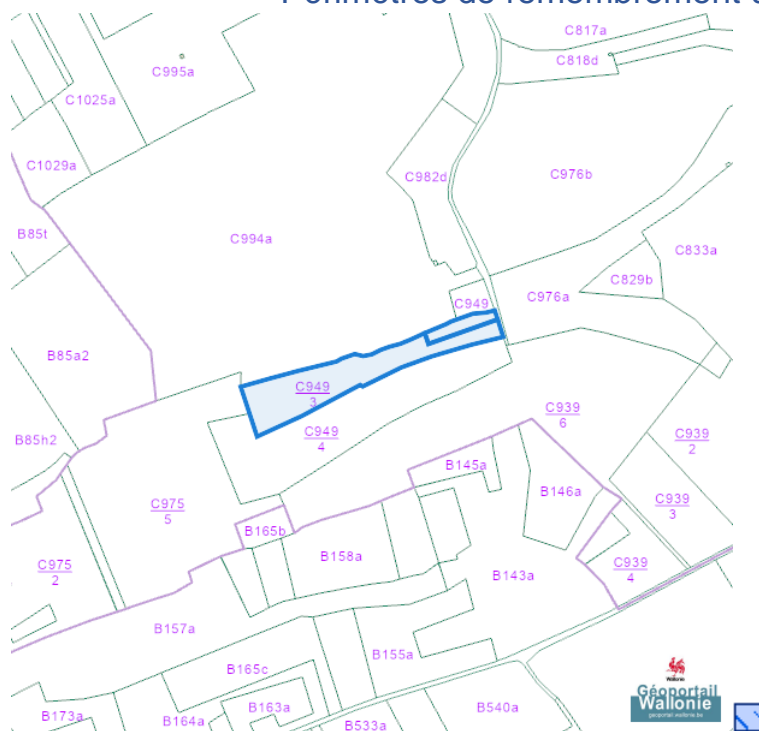


Plan Habitat Permanent

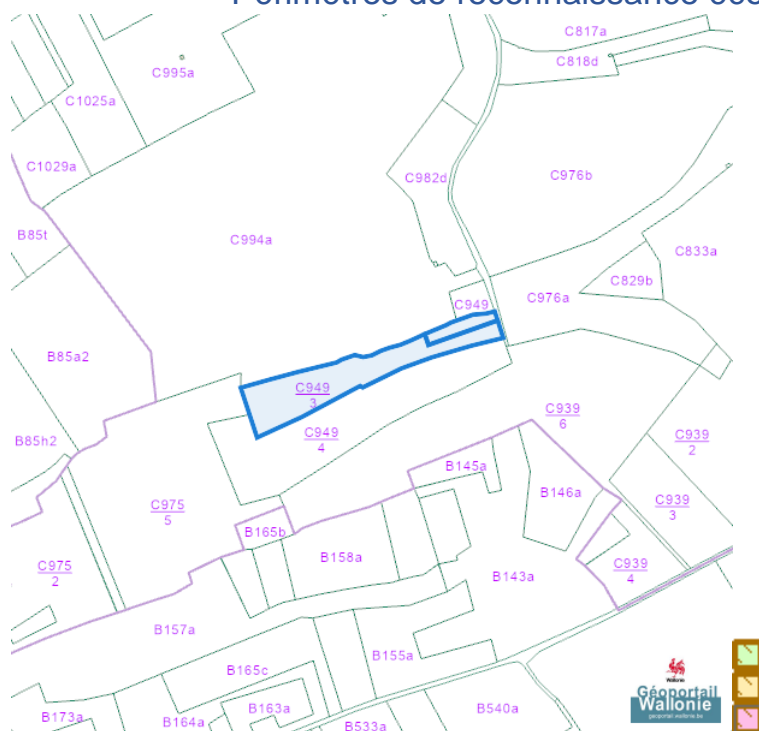


Ciersy, 5680 Romerée
 Ciersy, 5680 Romerée

Périmètres de remembrement urbain (PRU)



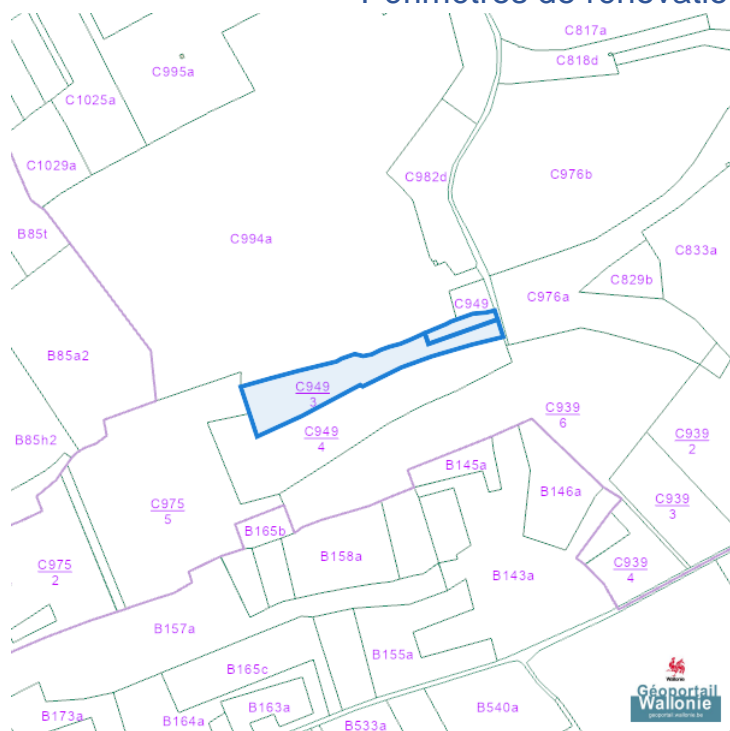
Périmètres de reconnaissance économique (PRE)



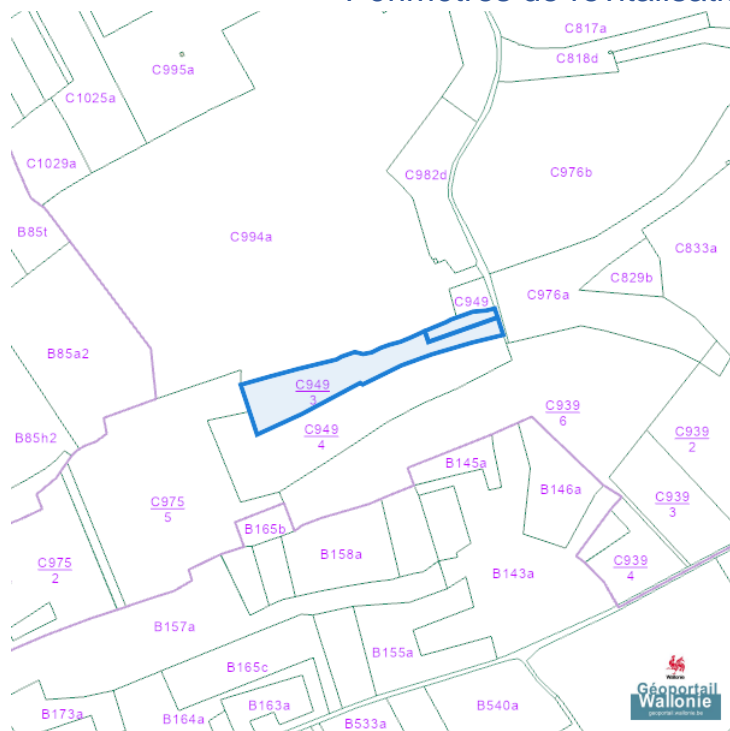
Dossier: 2023-0172/002

Ciersy, 5680 Romerée
Ciersy, 5680 Romerée

Périmètres de rénovation urbaine



Périmètres de revitalisation urbaine



Ciersy, 5680 Romerée
 Ciersy, 5680 Romerée

Schéma d'Orientation Local (SOL)

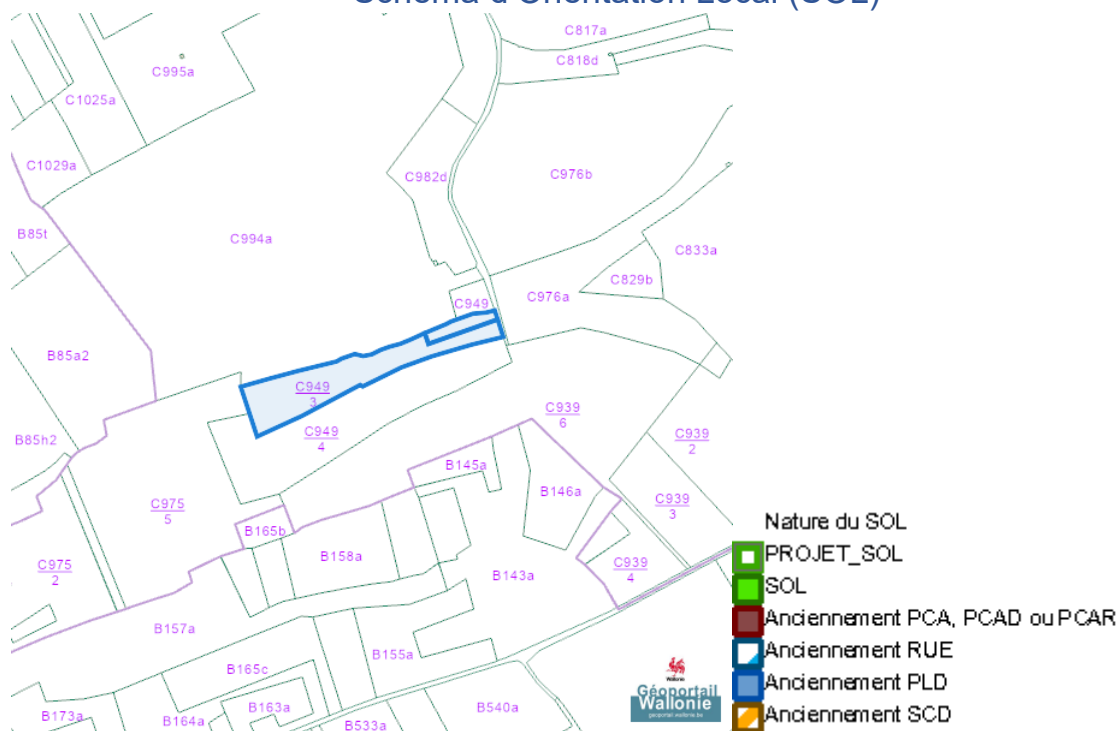
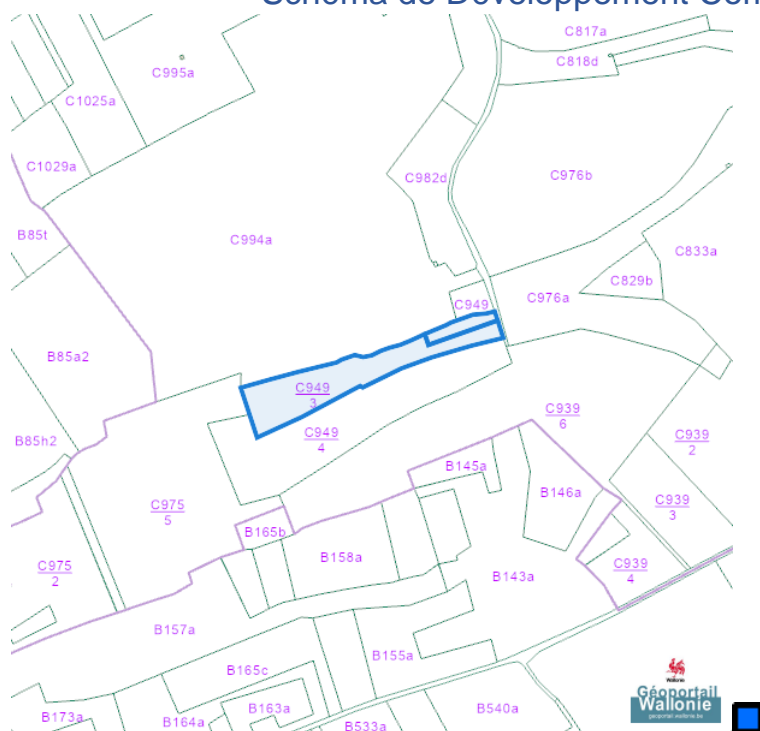


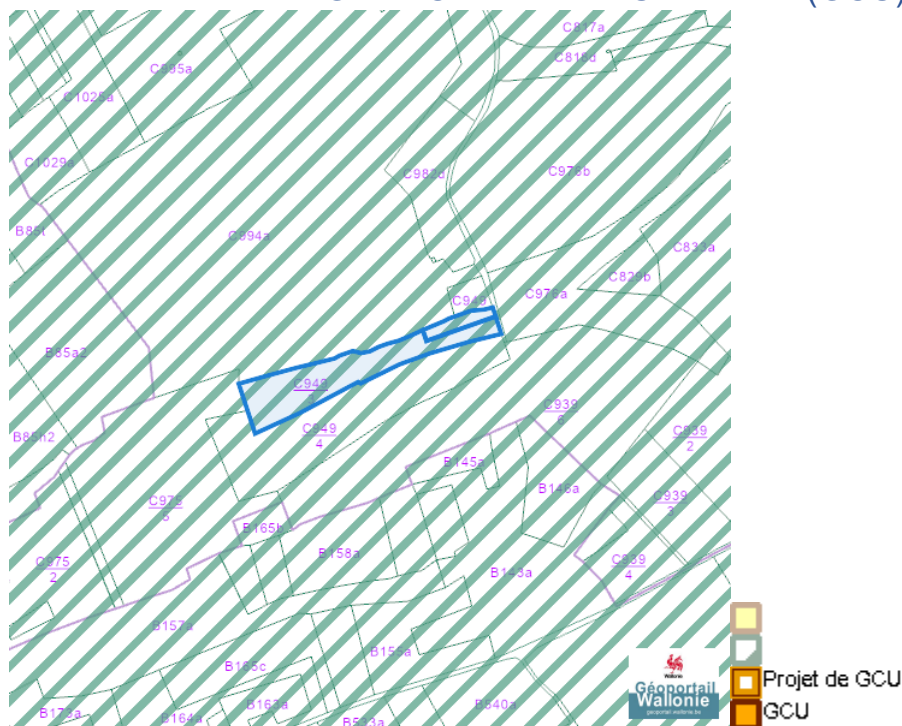
Schéma de Développement Communal (SDC)



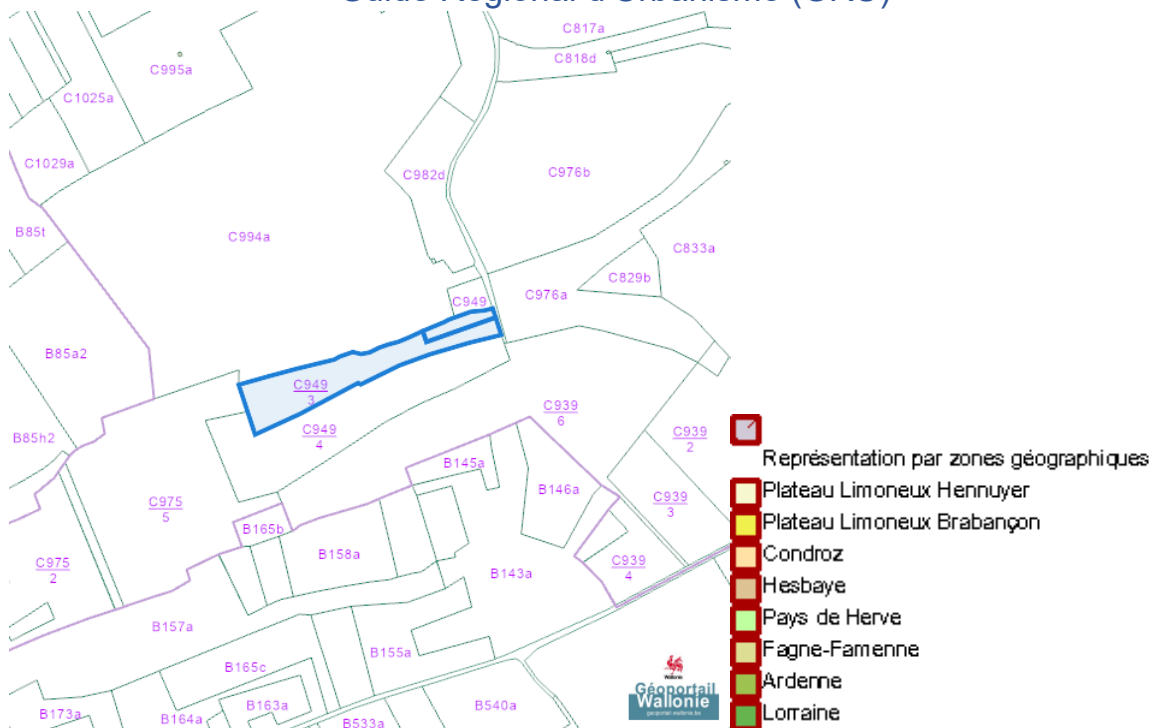
Dossier: 2023-0172/002

Ciersy, 5680 Romerée
 Ciersy, 5680 Romerée

Guide Communal d'Urbanisme (GCU)



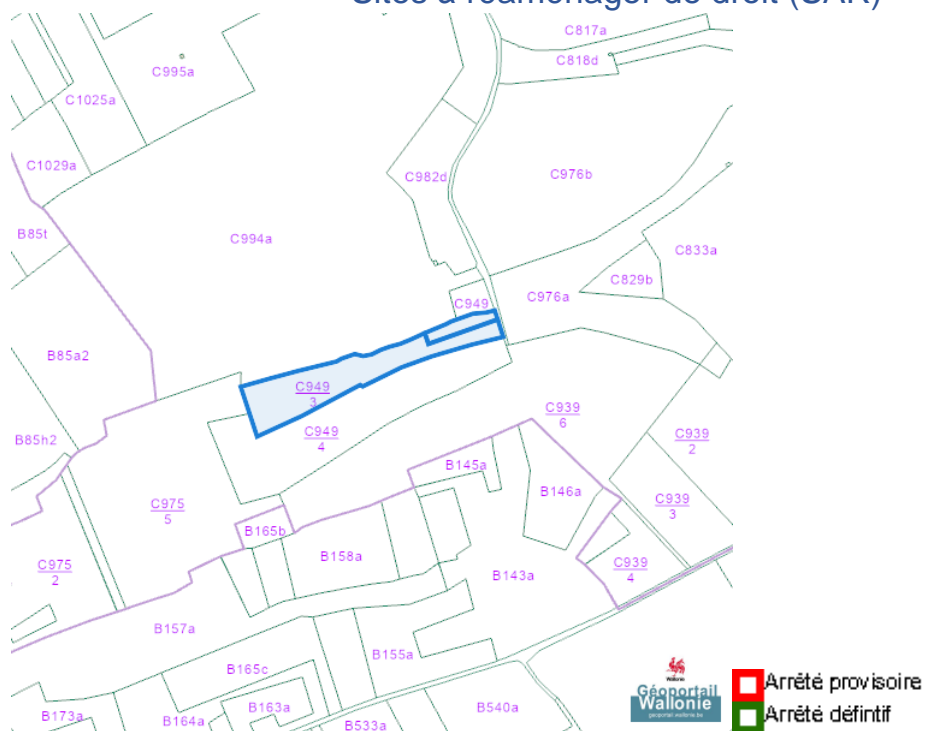
Guide Régional d'Urbanisme (GRU)



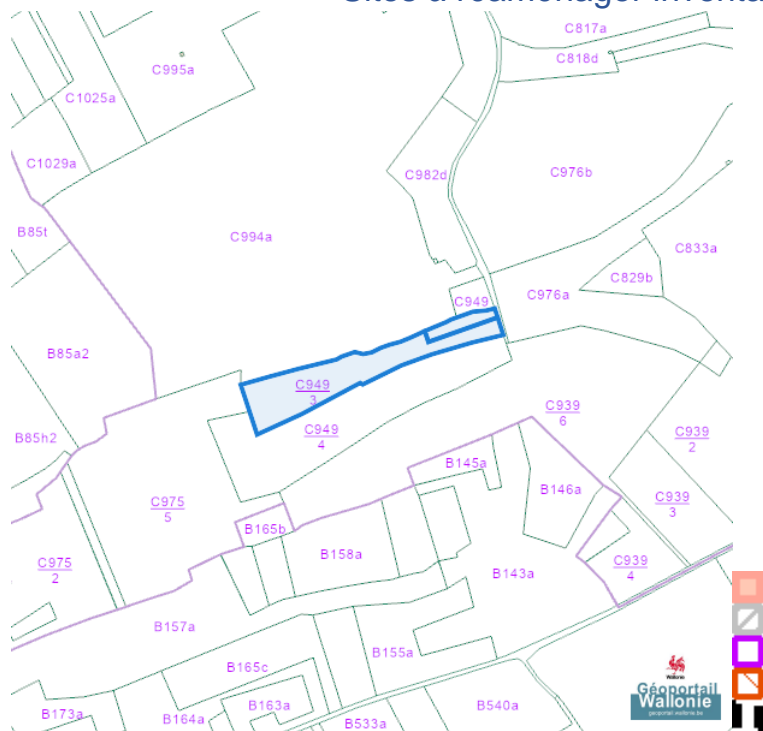
Dossier: 2023-0172/002

Ciersy, 5680 Romerée
Ciersy, 5680 Romerée

Sites à réaménager de droit (SAR)

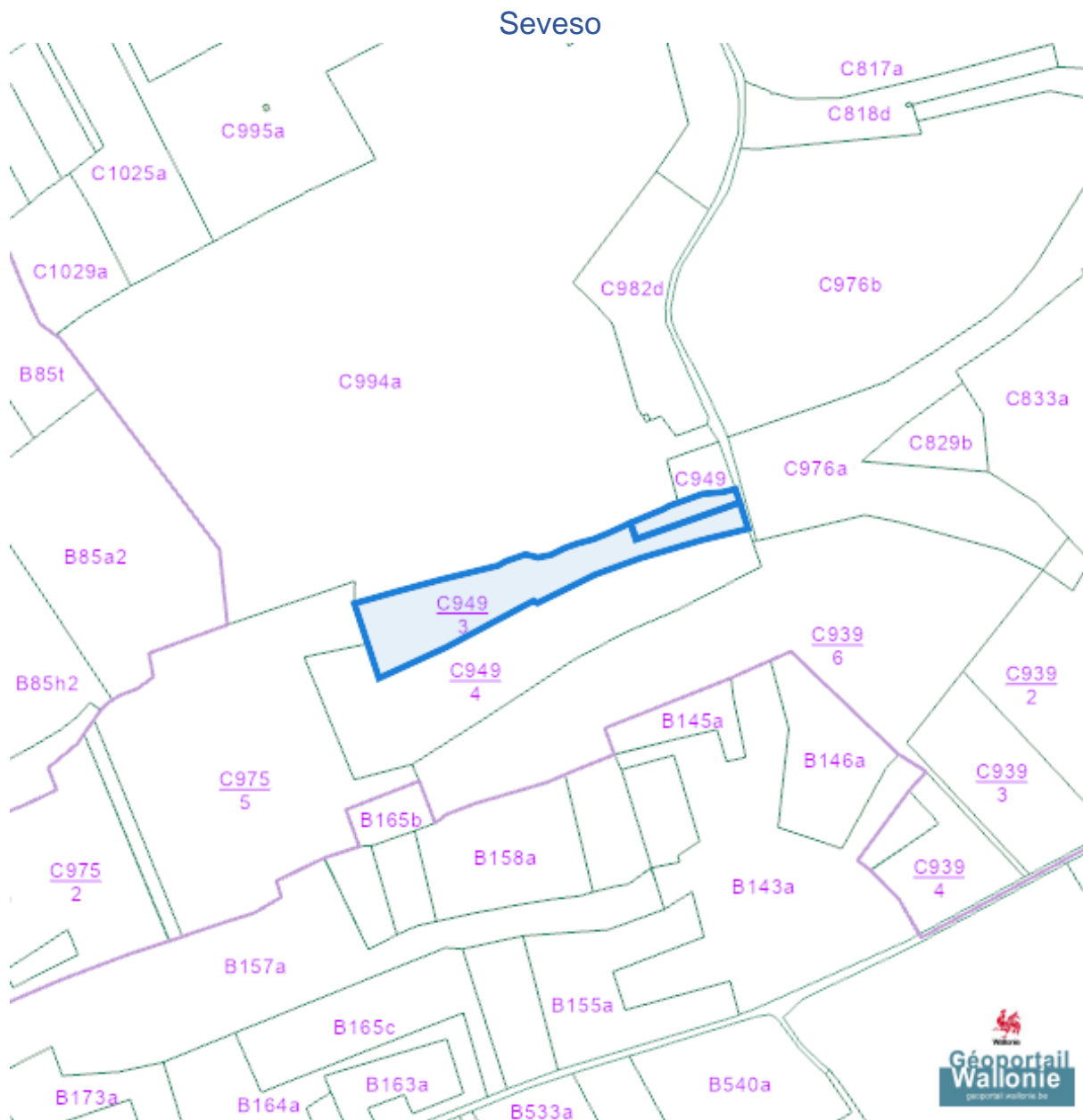


Sites à réaménager inventaire (ISA)



Dossier: 2023-0172/002

Ciersy, 5680 Romerée
 Ciersy, 5680 Romerée



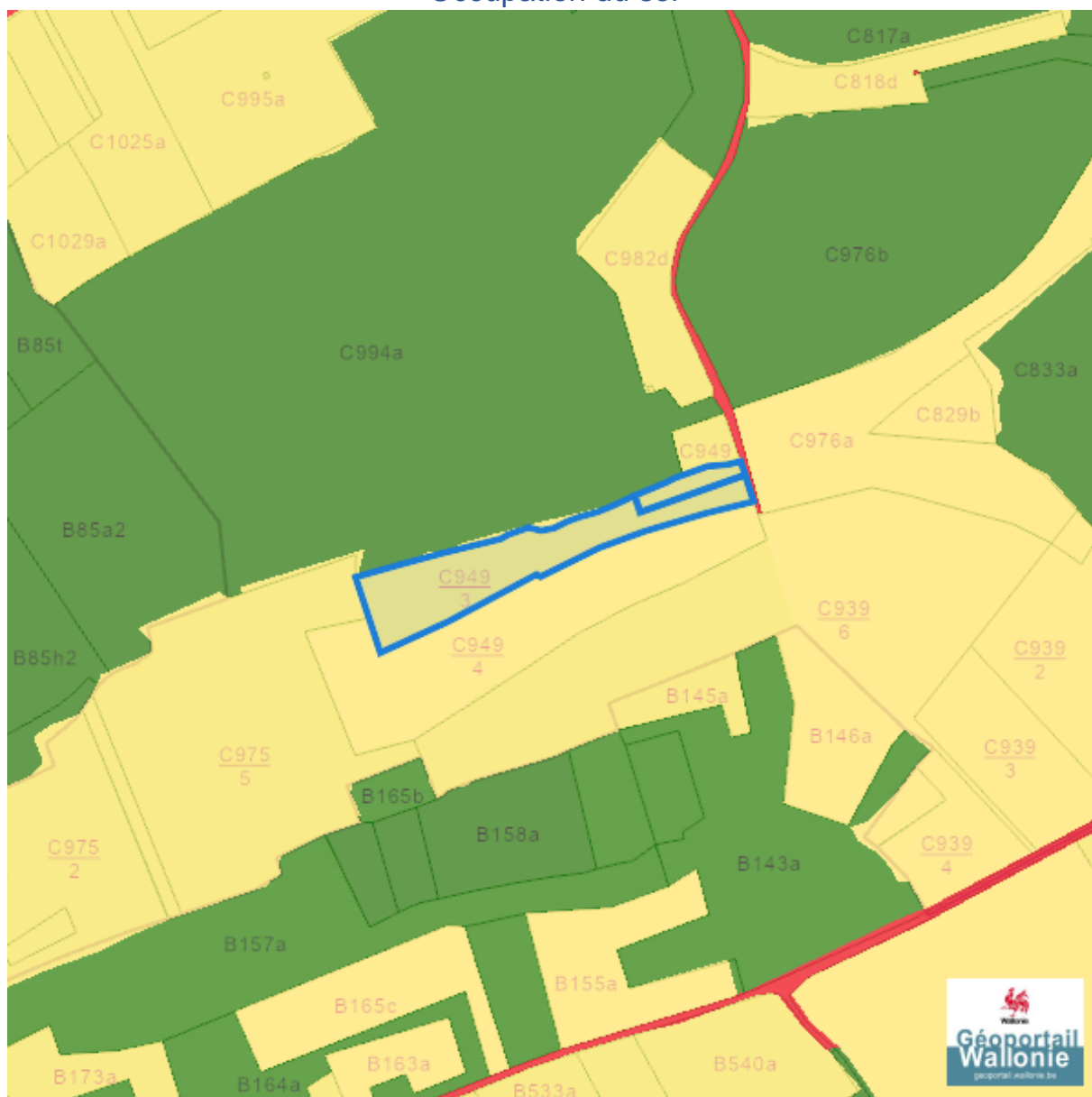
- Zone vulnérable basées sur un risque de probabilité d'effets dangereux supérieure à E-5 et sur une distance de 100m autour du site SEVESO
- Zone vulnérable basées sur un risque de probabilité d'effets dangereux comprise entre E-5 et E-6 et sur une distance de 200m autour du site SEVESO
- Zone vulnérable basées sur une courbe provisoire de risque et sur une distance de 200m autour du site SEVESO
- Seuil SEVESO
- Petits seuils SEVESO
- Grands seuils SEVESO
- Seuil SEVESO
- Petits seuils SEVESO
- Grands seuils SEVESO



Dossier: 2023-0172/002

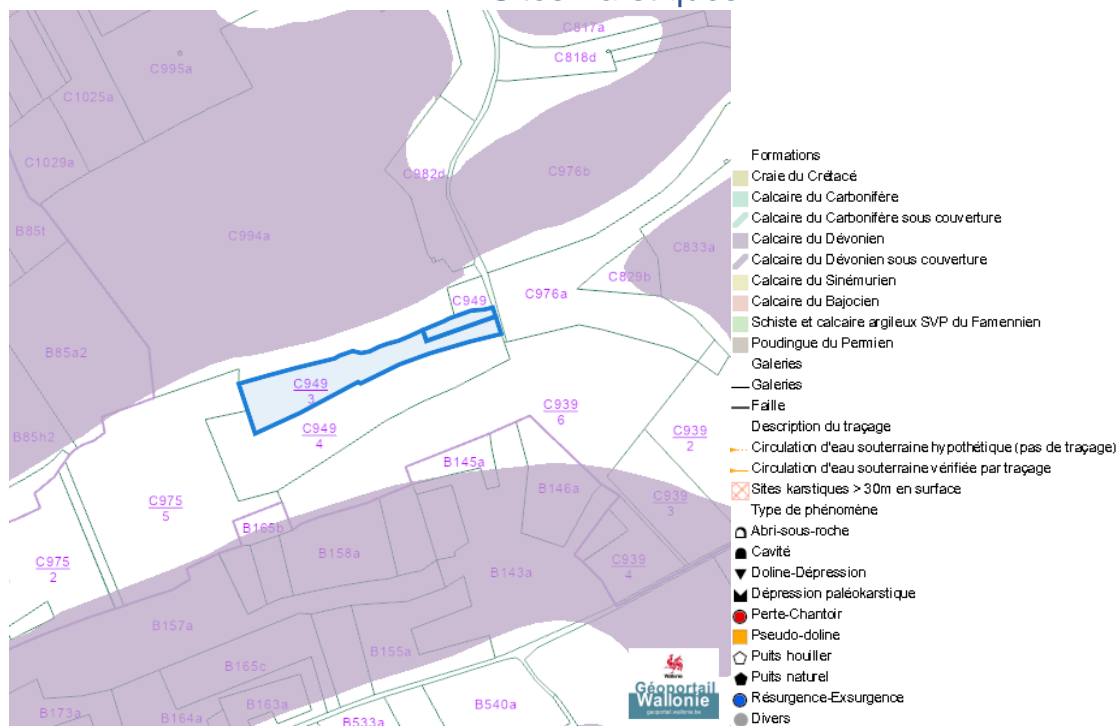
Sol et sous-sol

Occupation du sol

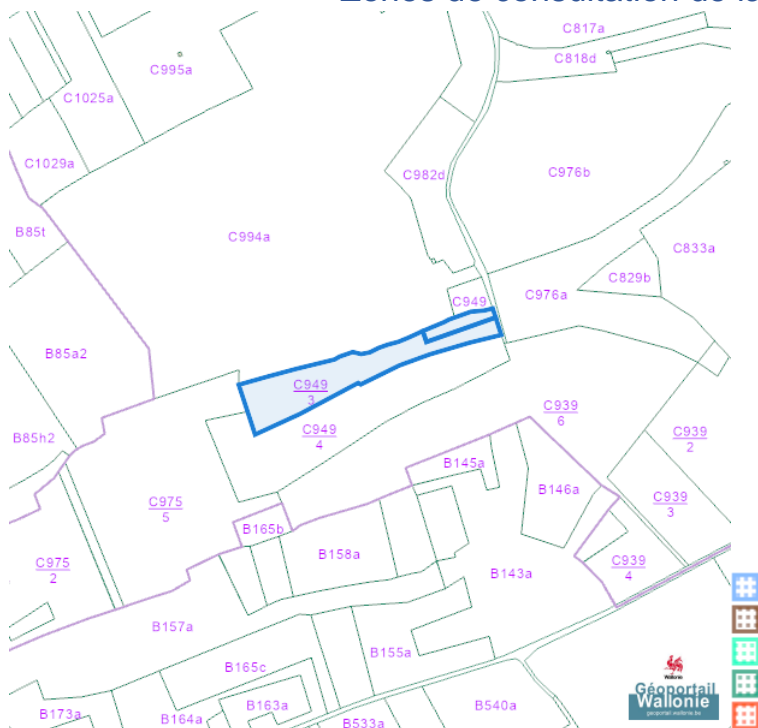


Ciersy, 5680 Romerée
 Ciersy, 5680 Romerée

Sites Karstiques



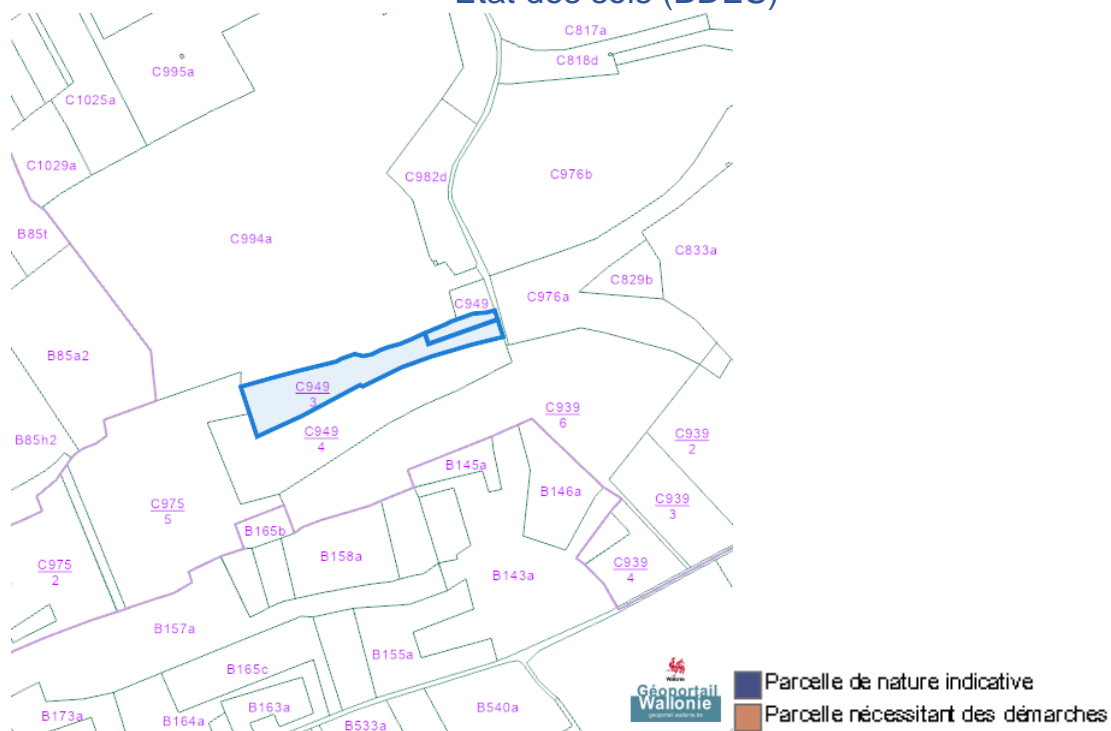
Zones de consultation de la DRIGM



Dossier: 2023-0172/002

Ciersy, 5680 Romerée
Ciersy, 5680 Romerée

Etat des sols (BDES)

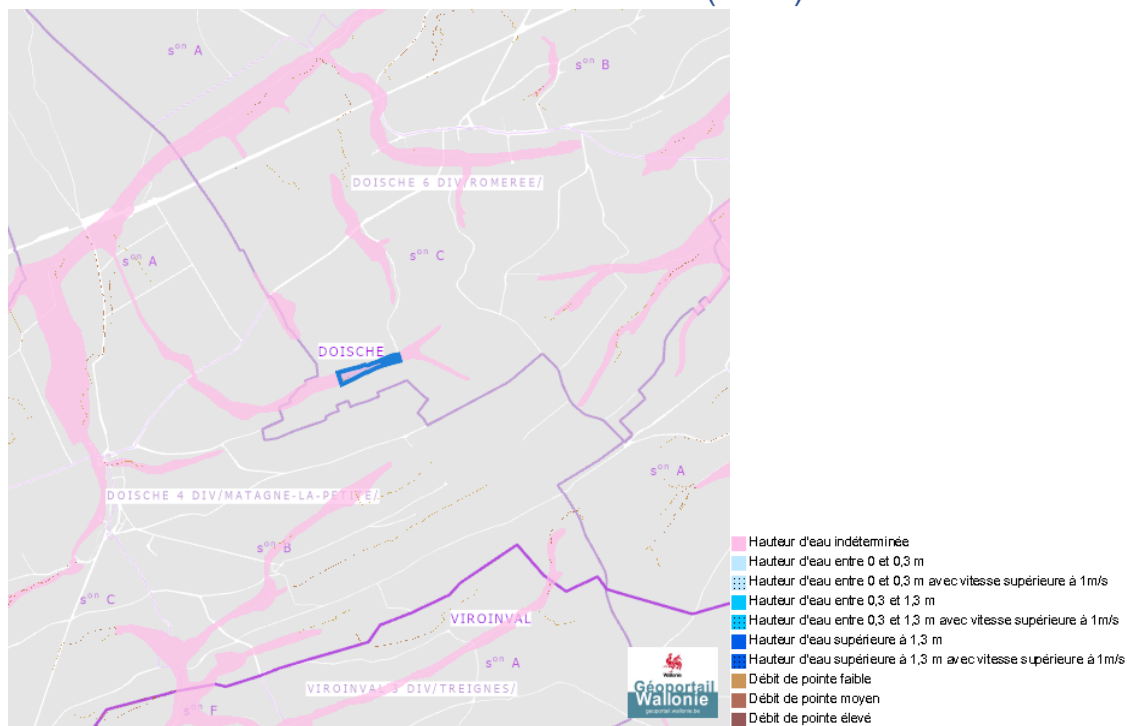


Eau

Alea d' inondation (2016)

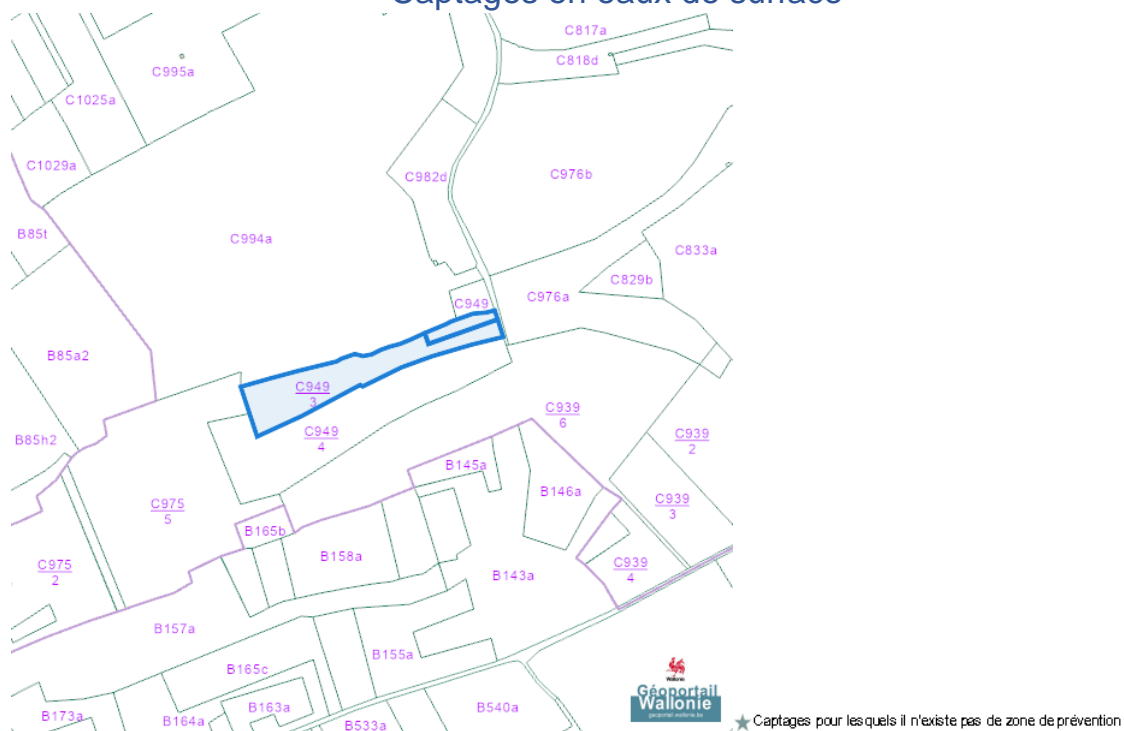


Zones inondables (2016)

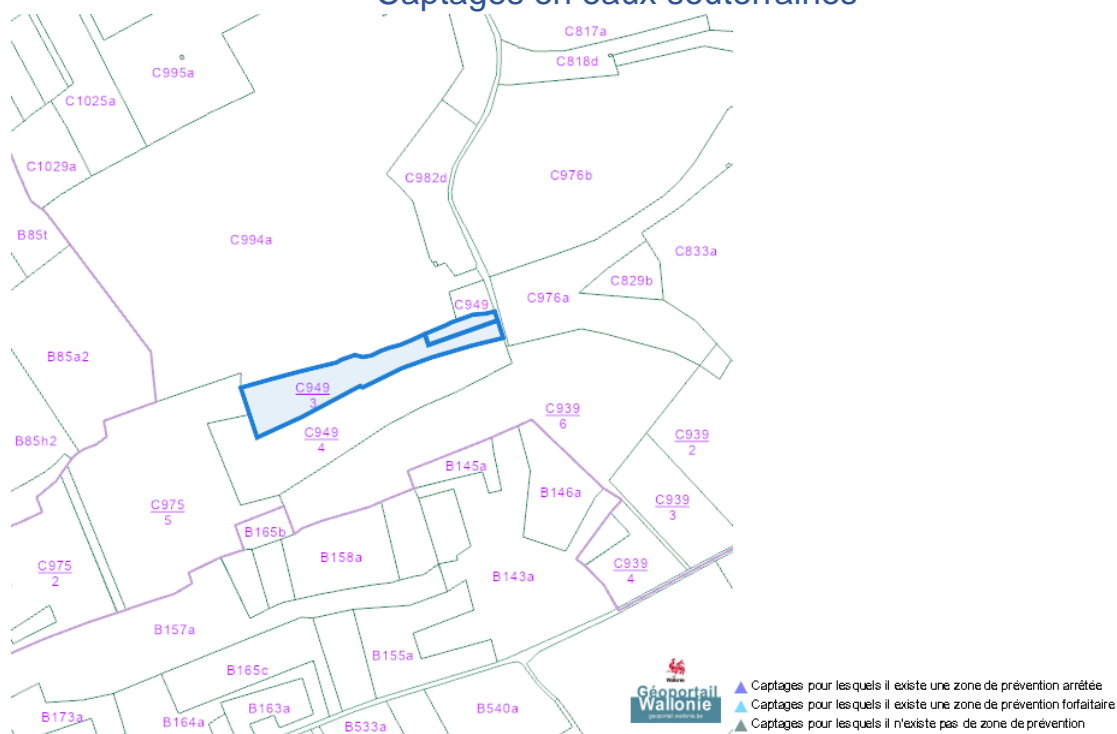


Ciersy, 5680 Romerée
Ciersy, 5680 Romerée

Captages en eaux de surface



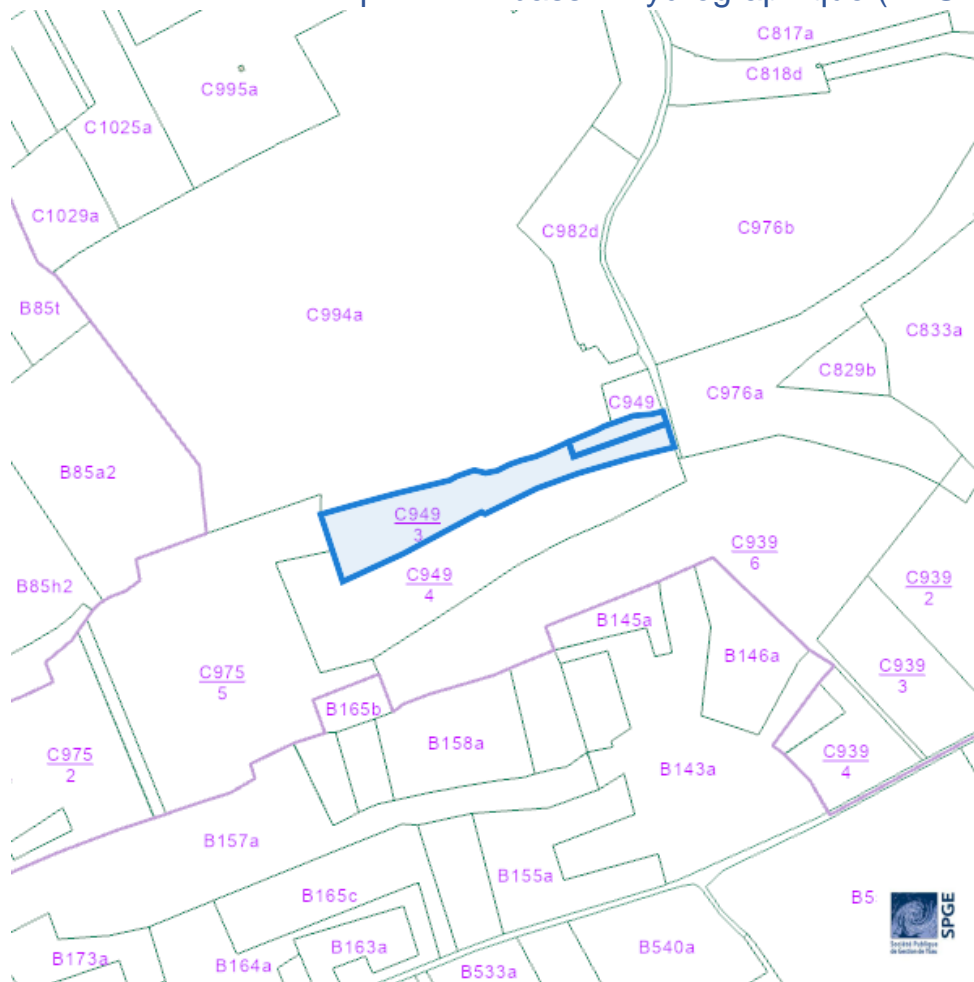
Captages en eaux souterraines



Dossier: 2023-0172/002



Ciersy, 5680 Romerée
Ciersy, 5680 Romerée

Plan d'Assainissement par Sous-bassin Hydrographique (PASH)



Dossier: 2023-0172/002

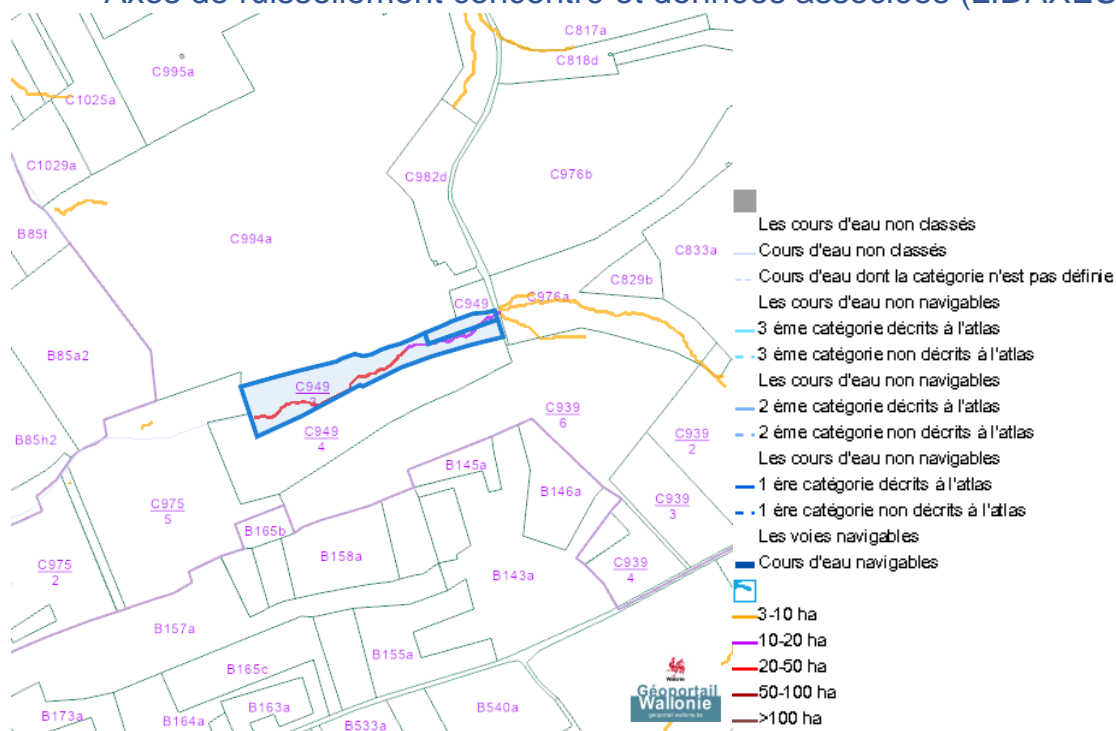
Ciersy, 5680 Romerée
Ciersy, 5680 Romerée

- Assainissement collectif
 -  Collectif
 -  Collectif hors zone urbanisable
- Assainissement autonome
 -  Autonome
- Assainissement transitoire
 -  Transitoire
- Collecteurs gravitaires
 -  Collecteur gravitaire - Existant (localisation vérifiée)
 -  Collecteur gravitaire - Existant (schématique, localisation à vérifier)
 -  Collecteur gravitaire - En construction
 -  Collecteur gravitaire - A l'étude
- Collecteurs sous pression
 -  Collecteur sous-pression - Existant (localisation vérifiée)
 -  Collecteur sous-pression - Existant (schématique, localisation à vérifier)
 -  Collecteur sous-pression - En construction
 -  Collecteur sous-pression - A l'étude
- Type de système
 -  Strictement eaux usées
 -  Strictement eaux claires
- Unitaire (eaux usées et claires)
 - Egout gravitaire
 -  Egout gravitaire - Existant (localisation vérifiée)
 -  Egout gravitaire - Existant (schématique, localisation à vérifier)
 -  Egout gravitaire - En construction
 -  Egout gravitaire - A l'étude
 -  Egout gravitaire - Existence à vérifier auprès de la commune
 - Egout sous pression
 -  Egout sous pression - Existant (localisation vérifiée)
 -  Egout sous pression - Existant (schématique, localisation à vérifier)
 -  Egout sous pression - En construction
 -  Egout sous pression - A l'étude
 -  Egout sous pression - Existence à vérifier auprès de la commune
- Pompage
 -  Existant
 -  En construction
 -  A l'étude
- Publiques
 -  Existant
 -  En construction
 -  A l'étude
 -  A déclasser
 -  Hors Wallonie

Dossier: 2023-0172/002

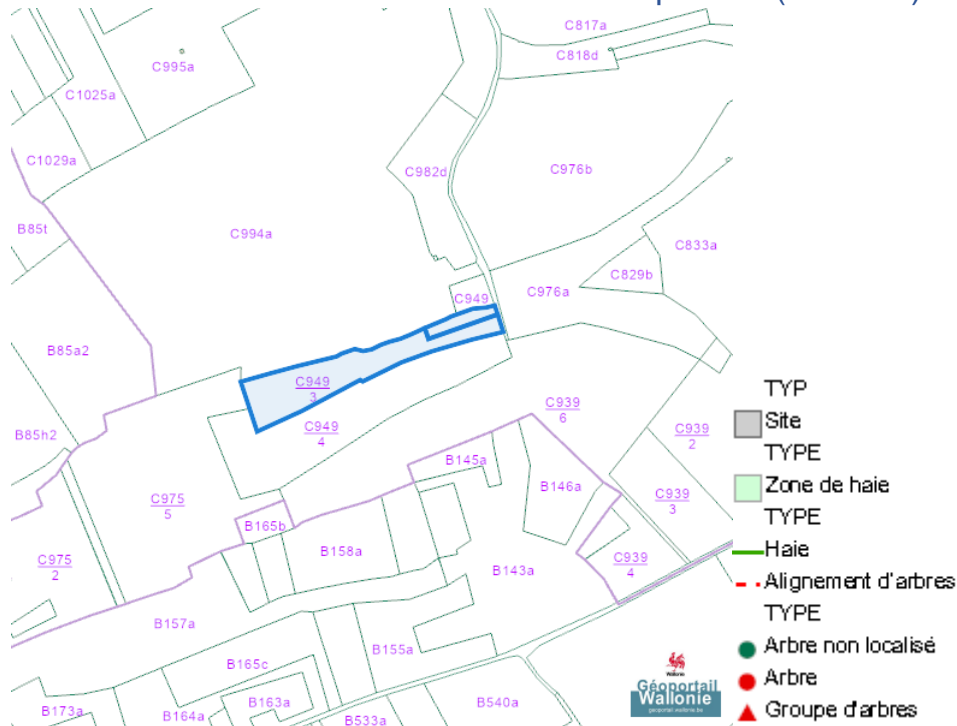
Ciersy, 5680 Romerée
 Ciersy, 5680 Romerée

Axes de ruissellement concentré et données associées (LIDAXES)

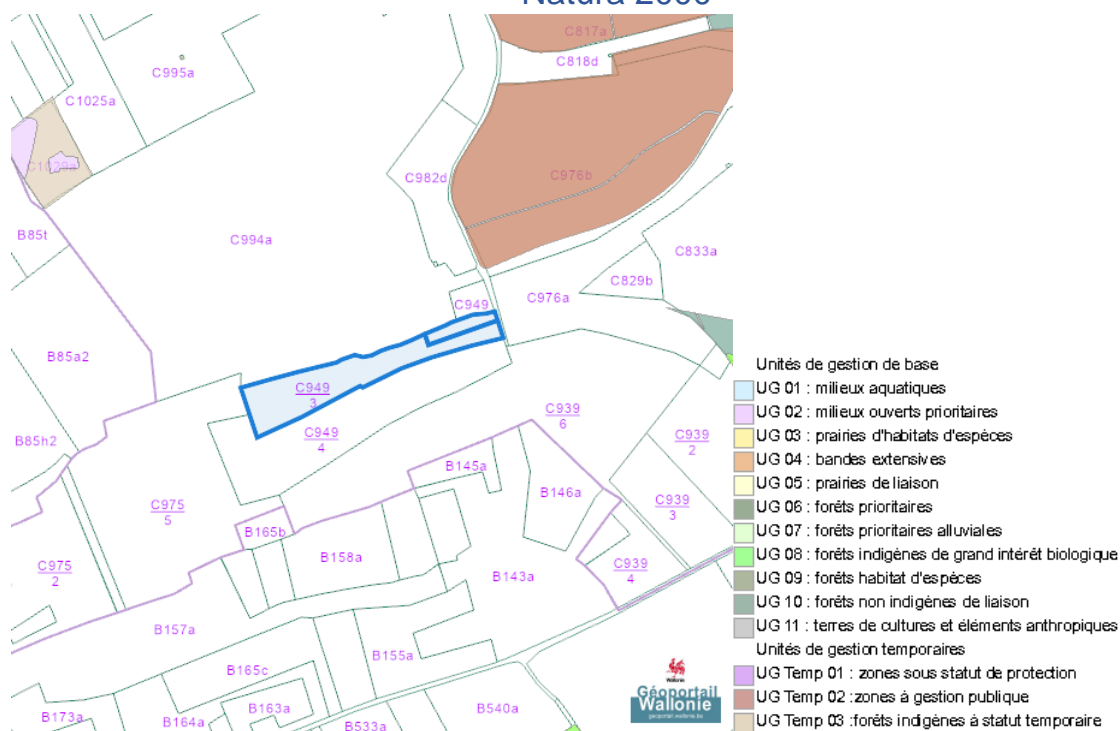


Nature

Arbres et haies remarquables (AHREM)

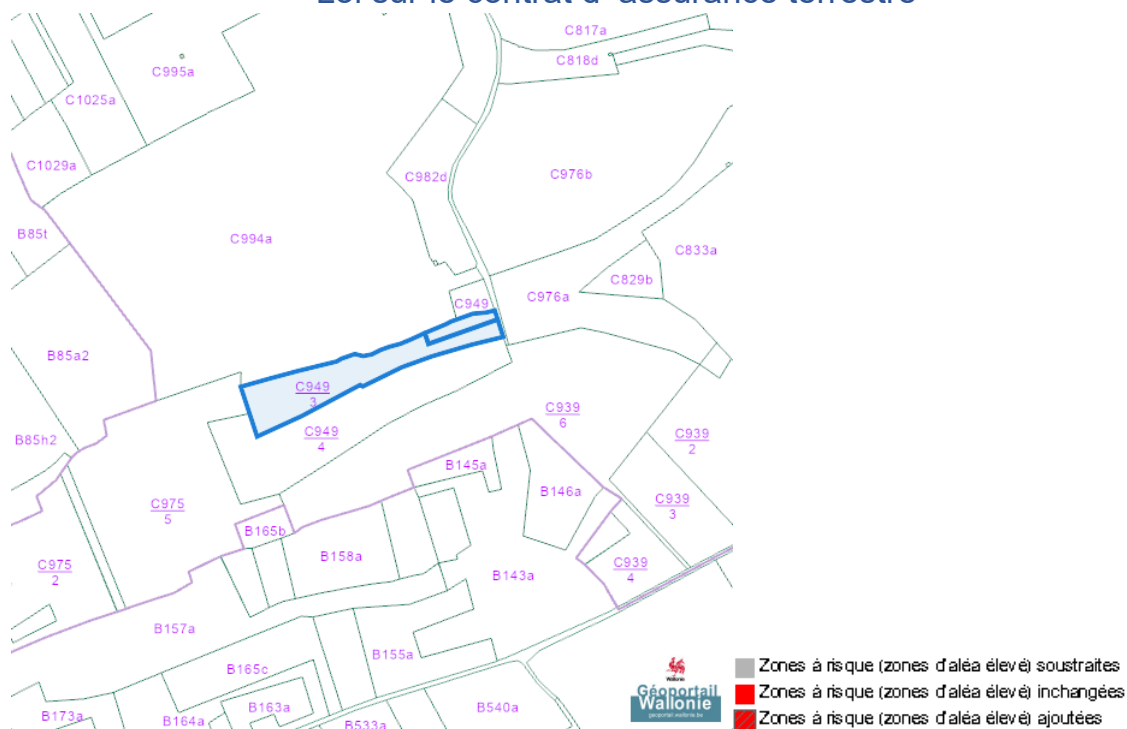


Natura 2000

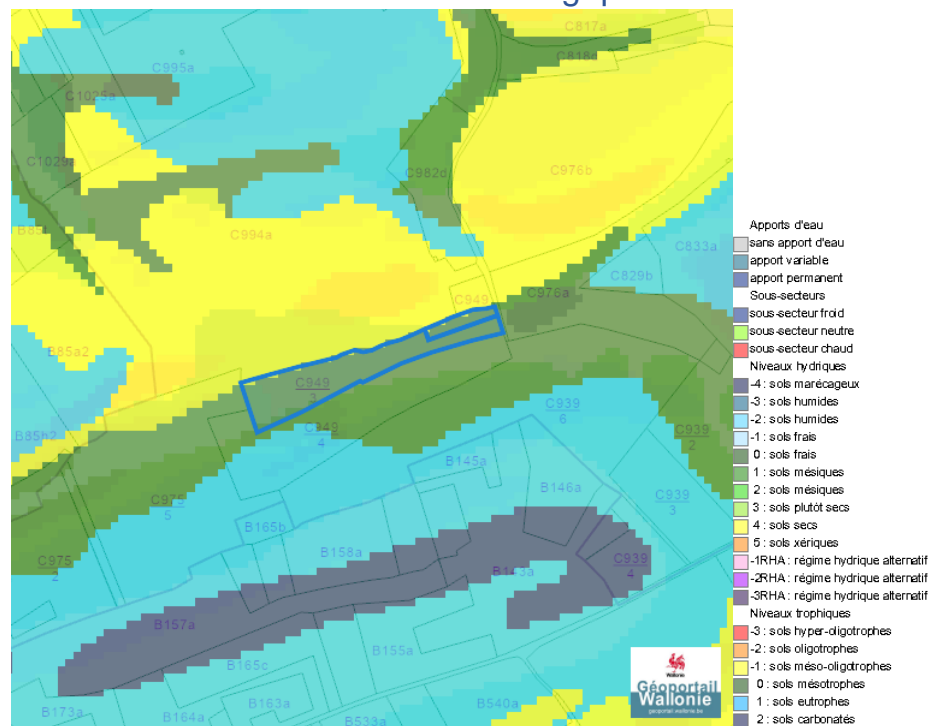


Ciersy, 5680 Romerée
 Ciersy, 5680 Romerée

Loi sur le contrat d'assurance terrestre



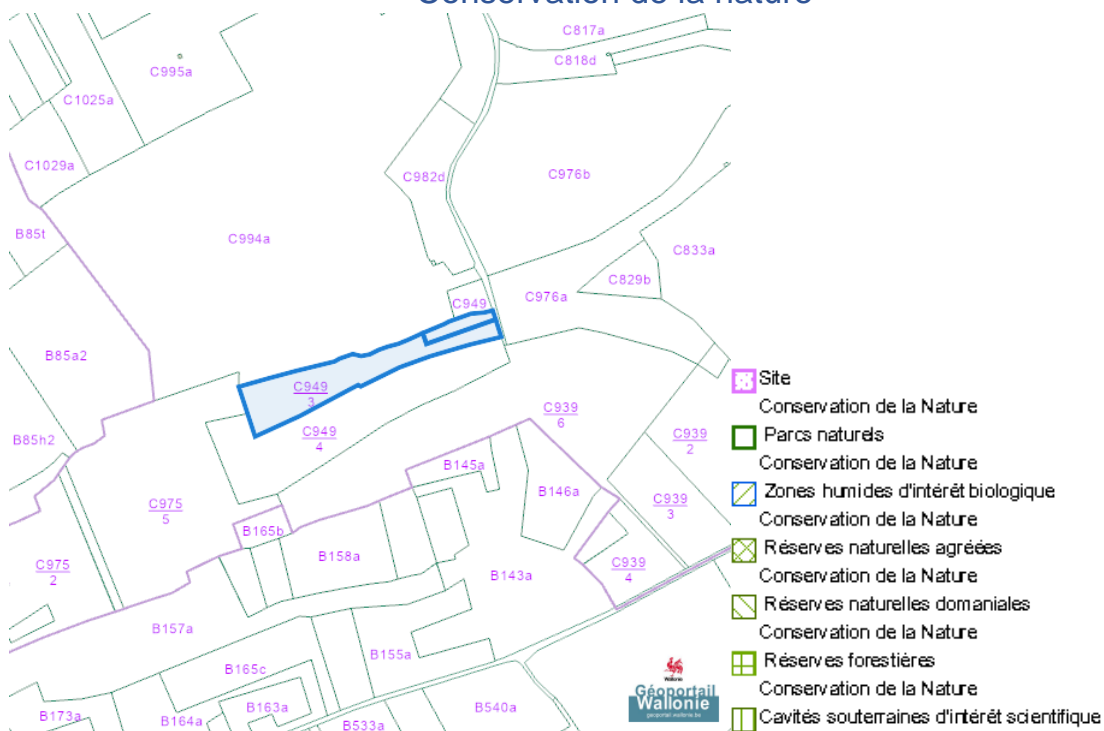
Fichier écologique des essences



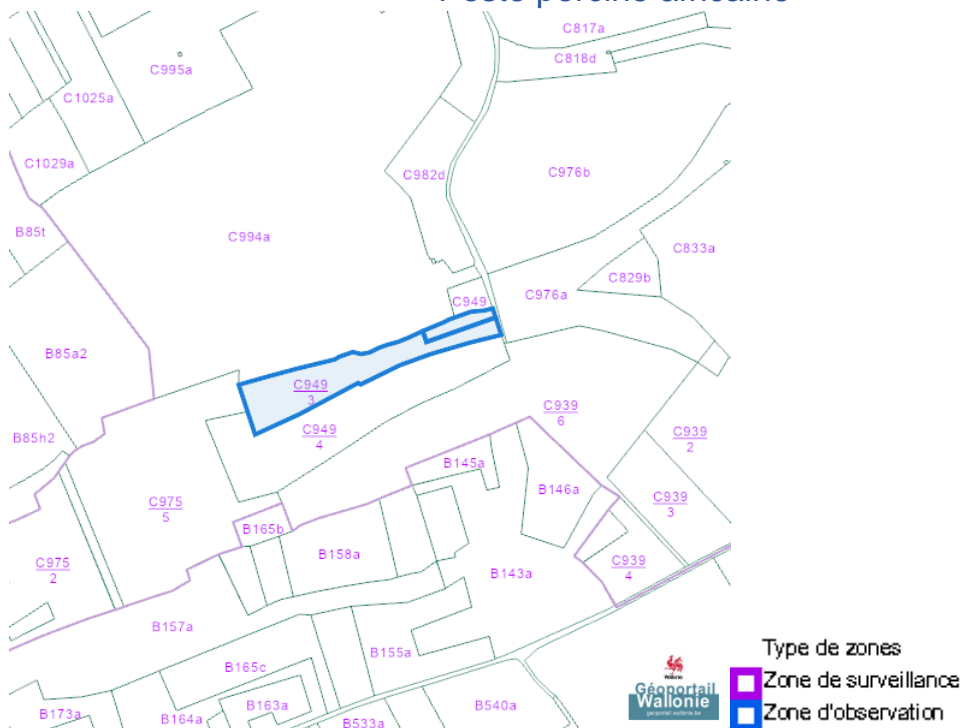
Dossier: 2023-0172/002

Ciersy, 5680 Romerée
Ciersy, 5680 Romerée

Conservation de la nature



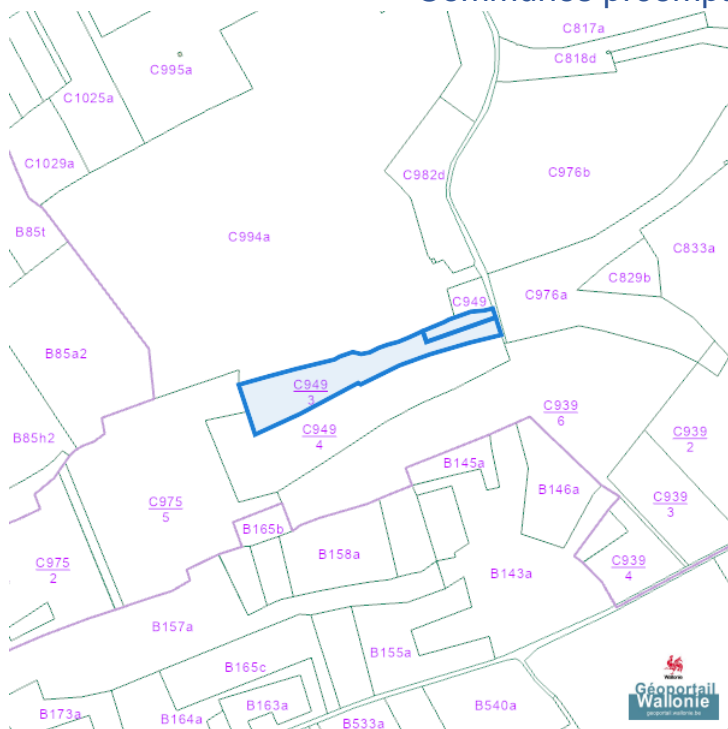
Peste porcine africaine



Dossier: 2023-0172/002

Droit de préemption

Communes préemptibles

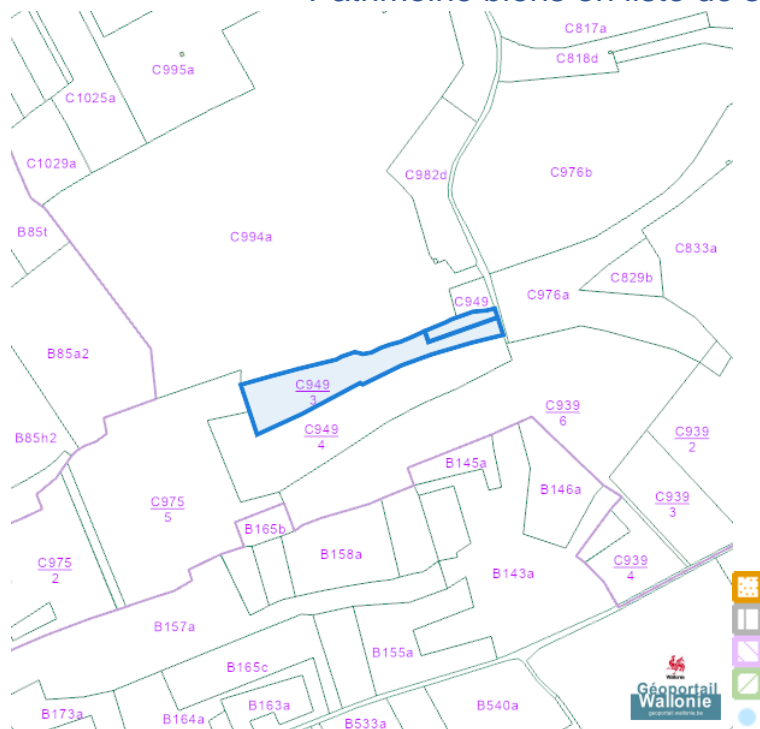


Préemption, Service extérieur

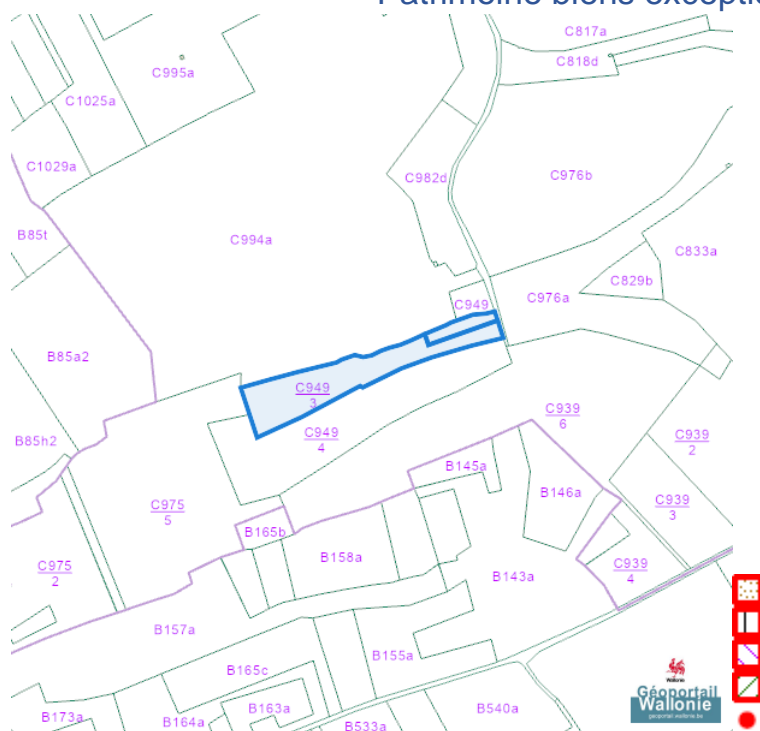
- Droit de préemption, Service extérieur de Mons
- Droit de préemption, Service extérieur de Libramont
- Droit de préemption, Service extérieur de Huy
- Pas de droit de préemption

Patrimoine immobilier

Patrimoine biens en liste de sauvegarde

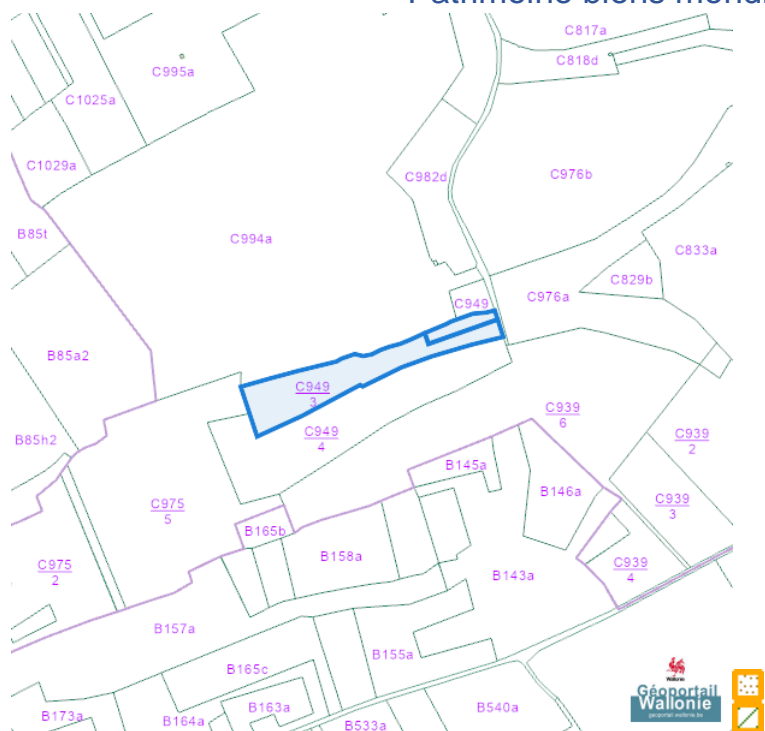


Patrimoine biens exceptionnels

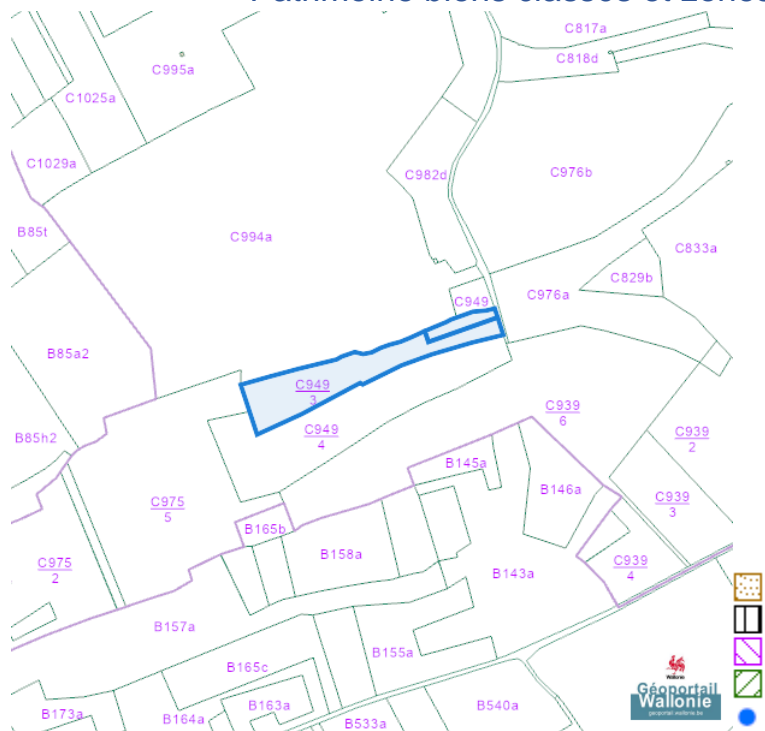


Ciersy, 5680 Romerée
Ciersy, 5680 Romerée

Patrimoine biens mondiaux



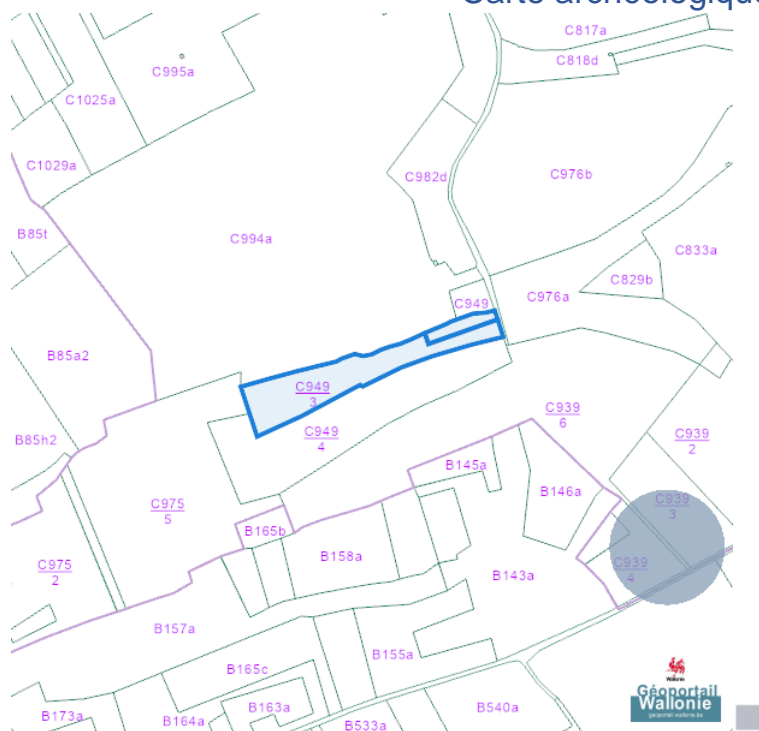
Patrimoine biens classés et zones de protection



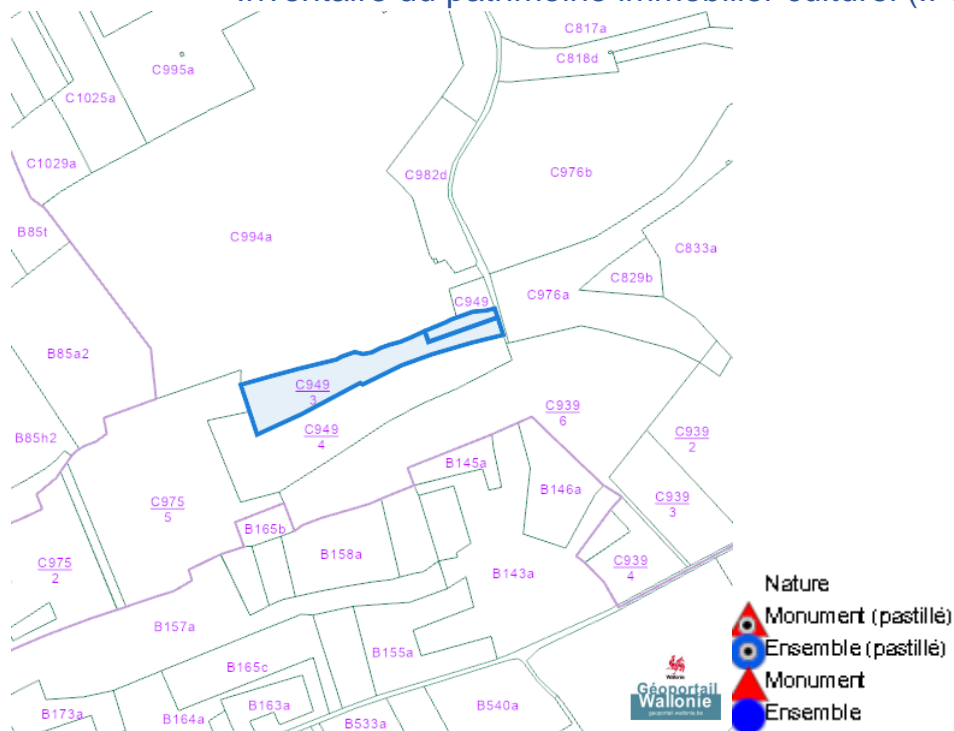
Dossier: 2023-0172/002

Ciersy, 5680 Romerée
 Ciersy, 5680 Romerée

Carte archéologique



Inventaire du patrimoine immobilier culturel (IPIC)



Dossier: 2023-0172/002

Autres cartes

Réseau routier régional et bornes associées

