

# DC à la carte



---

*Rue de la Thyria 27, 5651 Thy-le-Château*  
*93078C0074/00G000*

---

[Lieu](#)  
[Environs](#)  
[Cadastre](#)  
[Plan régional](#)  
[Amenagement du territoire](#)  
[Sol et sous-sol](#)  
[Eau](#)  
[Nature](#)  
[Droit de préemption](#)  
[Patrimoine immobilier](#)  
[Cartes historiques](#)  
[Autres cartes](#)

Dossier: 2023-0169/001

---

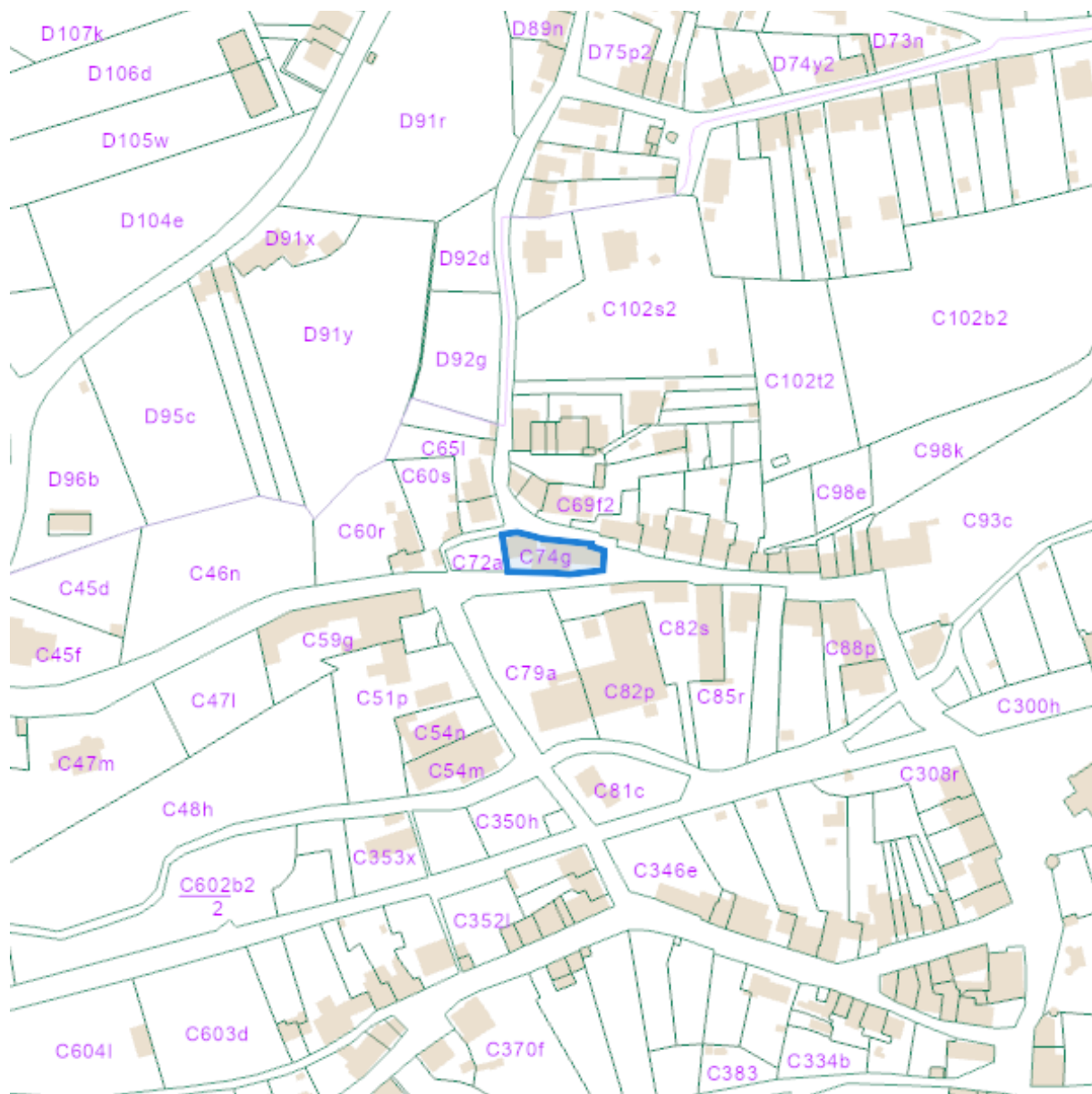
*Lieu*

---



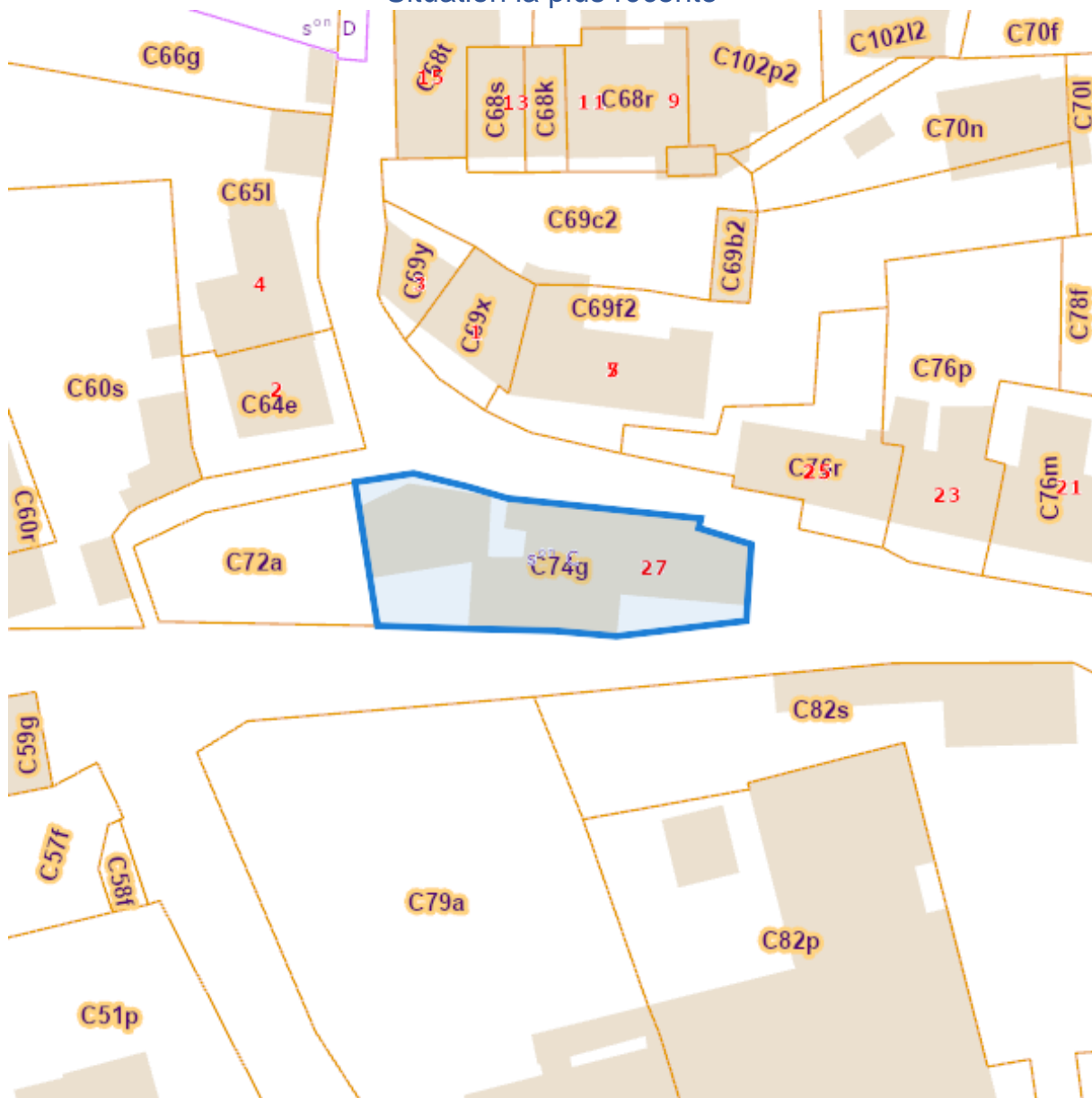
Dossier: 2023-0169/001

Environs



Cadastre

Situation la plus récente
































[eservices.minfin.fgov.be](http://eservices.minfin.fgov.be)





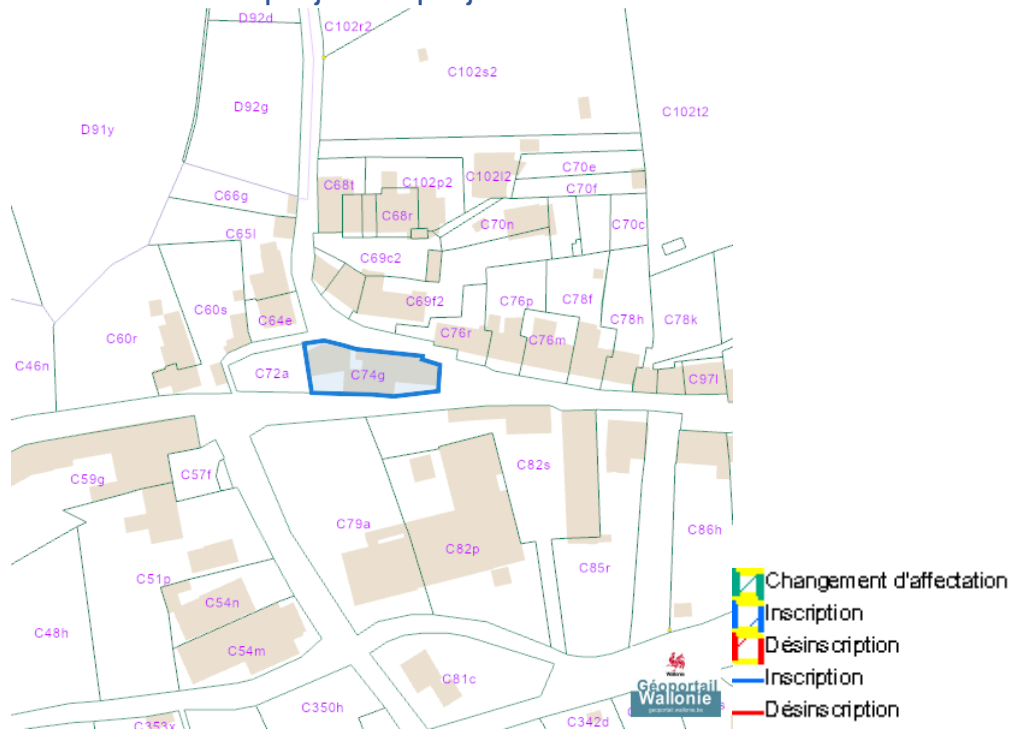


Rue de la Thyria 27, 5651 Thy-le-Château

	Habitat
	Habitat à caractère rural
	Habitat vert
	Services publics et équipements communautaires
	Centre d'enfouissement technique
	Centre d'enfouissement technique désaffecté
	Loisirs
	Servitude particulière
	Activité économique mixte
	Activité économique industrielle
	Activité économique spécifique Agro-Economique
	Activité économique spécifique Grande Distribution
	Activité économique spécifique Risque majeur
	Dépendances d'extraction
	Extraction à destination agricole
	Extraction à destination forestière
	Extraction à destination espaces verts
	Extraction à destination zone naturelle
	Aménagement communal concerté
	Aménagement communal concerté à caractère économique
	Enjeu communal
	Enjeu régional
	Agricole
	Forestière
	Espaces verts
	Naturelle
	Parc
	Eau
	Non affectée ("zone blanche")

Dossier: 2023-0169/001

### Avant-projets et projets de modification du Plan du Secteur



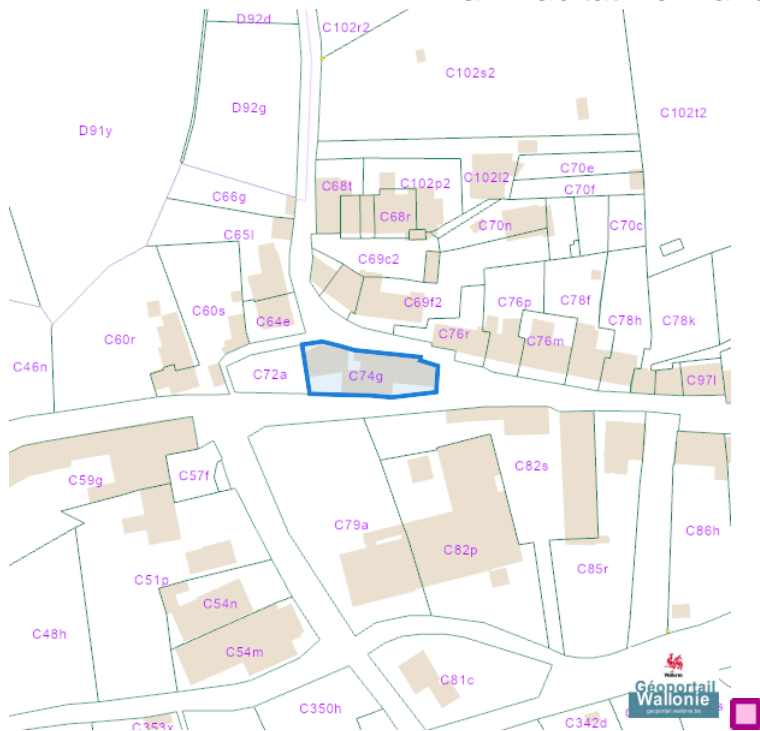


Aménagement du territoire

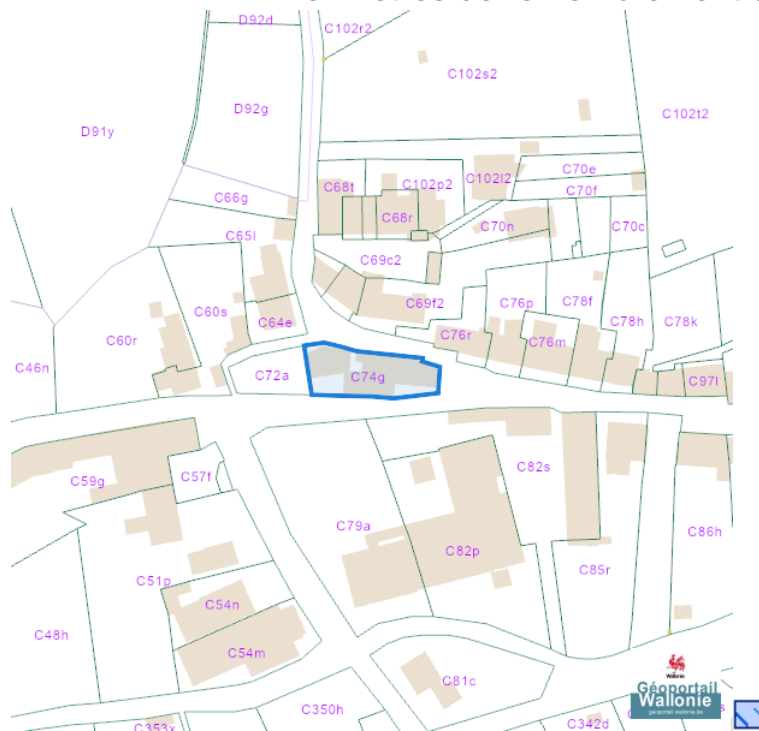
Lotissements



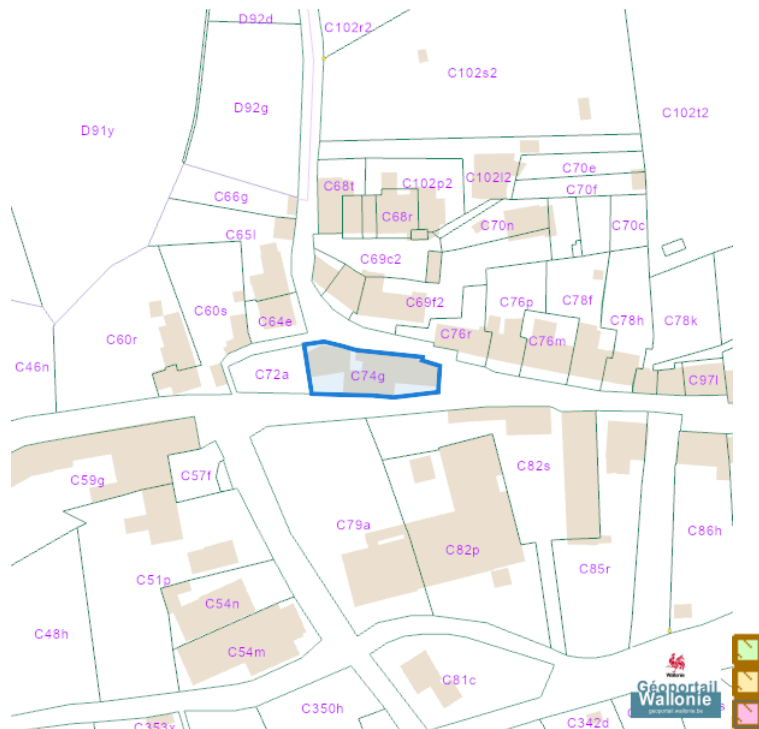
Plan Habitat Permanent



### Périmètres de remembrement urbain (PRU)



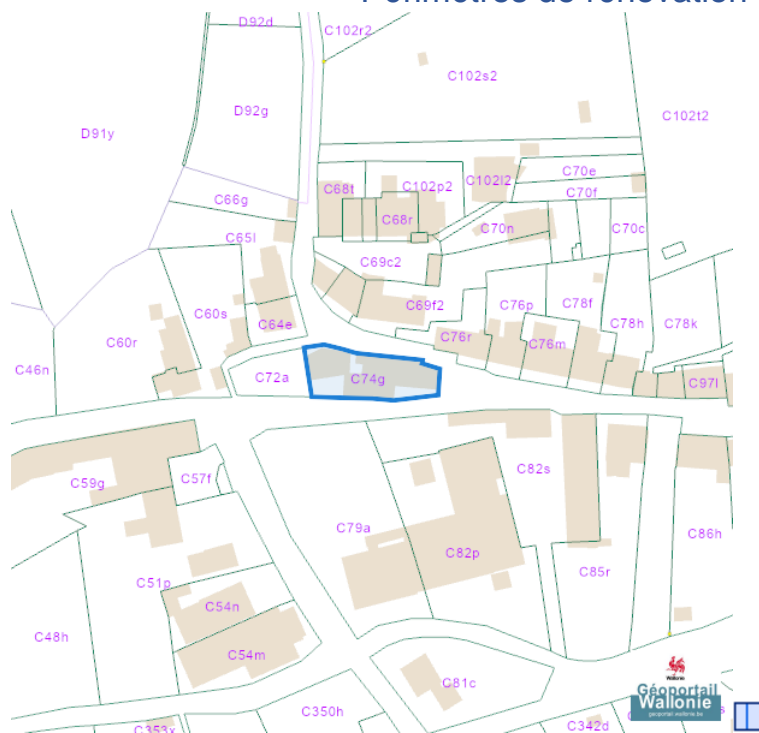
### Périmètres de reconnaissance économique (PRE)



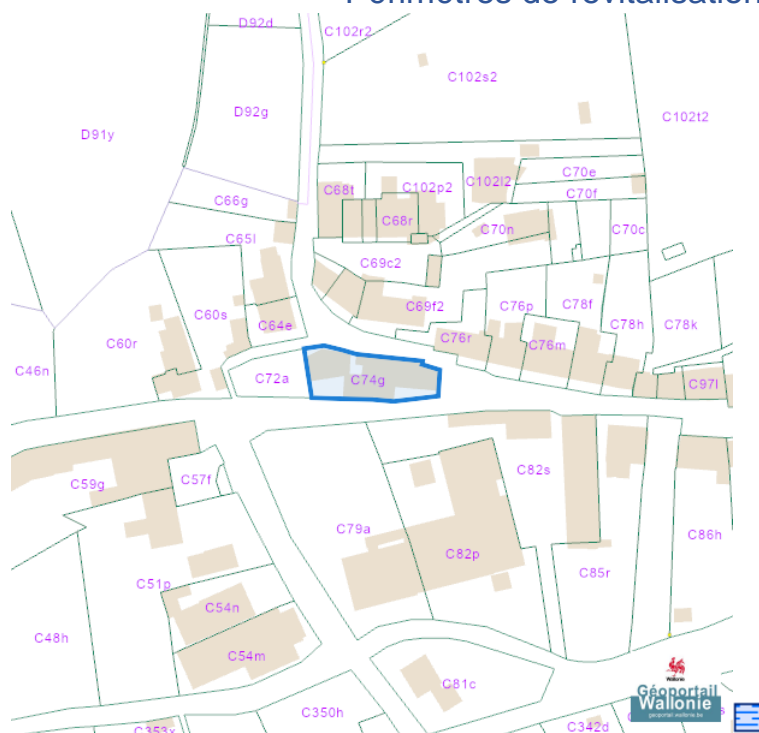
- Nature
- Périmètre de reconnaissance économique
  - Droit de préemption
  - Périmètre d'expropriation

Rue de la Thyria 27, 5651 Thy-le-Château

## Périmètres de rénovation urbaine



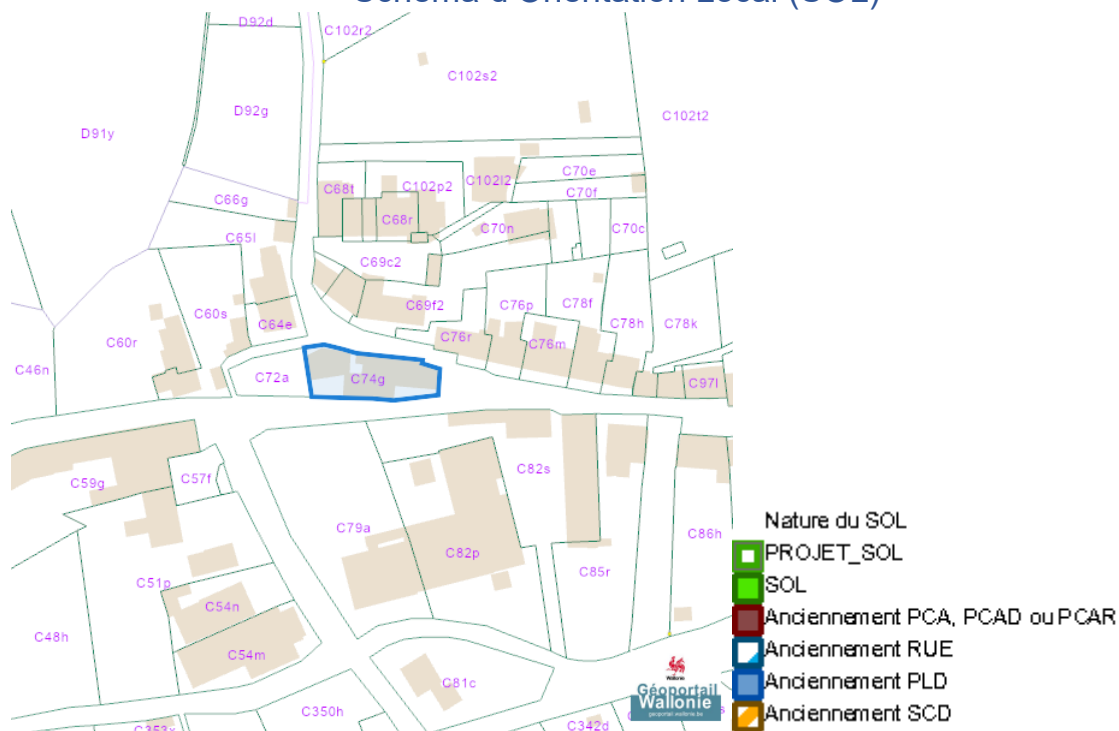
## Périmètres de revitalisation urbaine



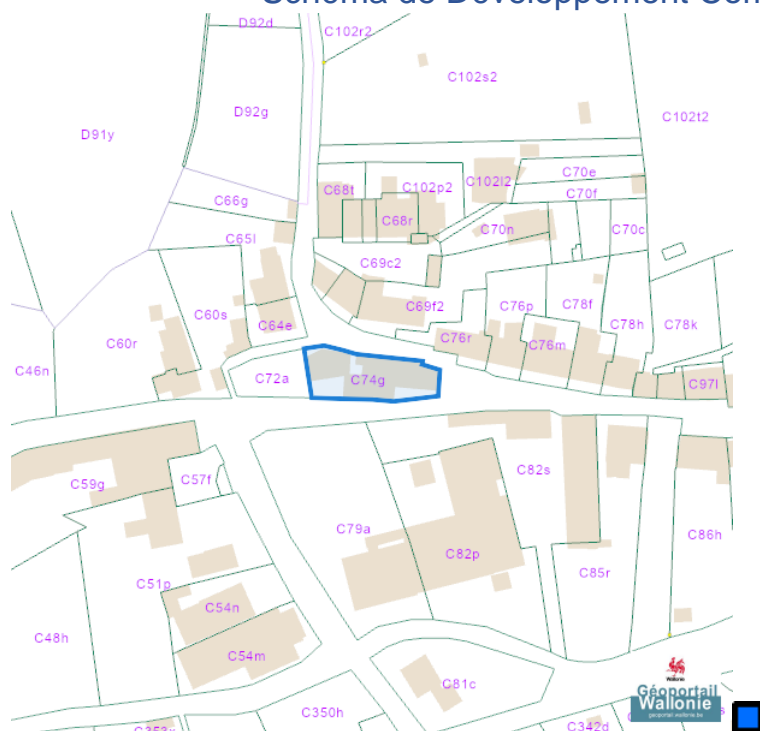
Dossier: 2023-0169/001

Rue de la Thyria 27, 5651 Thy-le-Château

## Schéma d'Orientation Local (SOL)



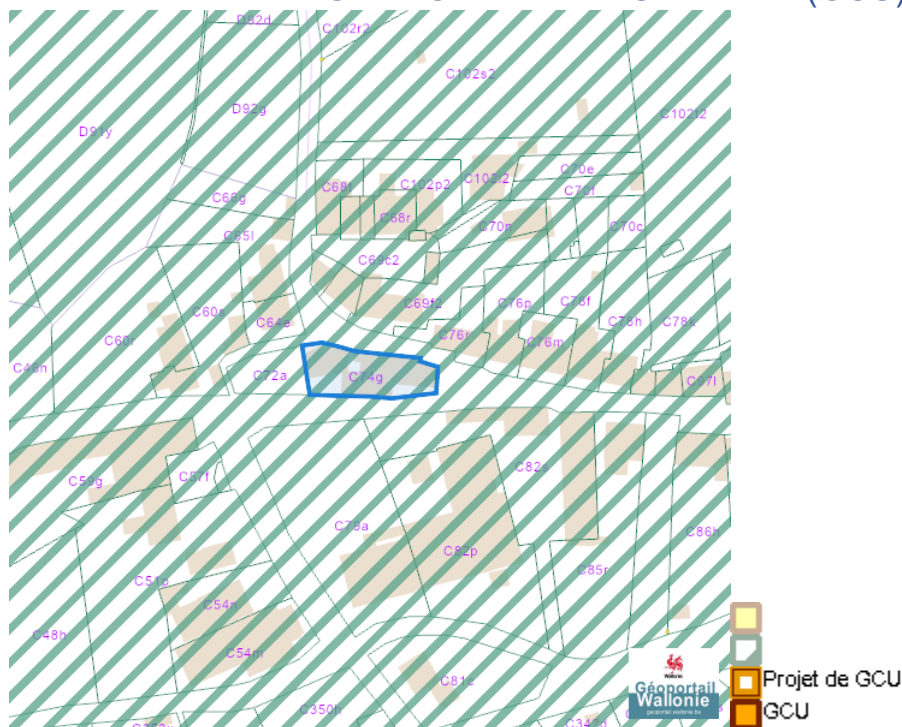
## Schéma de Développement Communal (SDC)



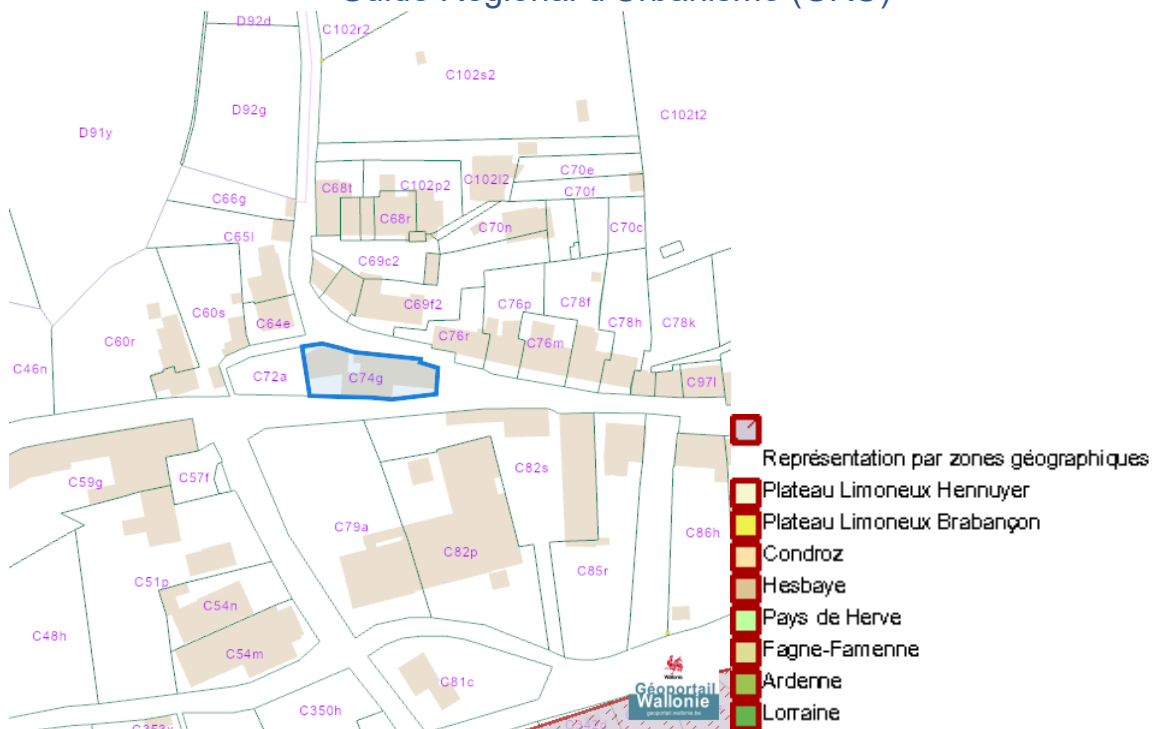
Dossier: 2023-0169/001

Rue de la Thyria 27, 5651 Thy-le-Château

### Guide Communal d'Urbanisme (GCU)

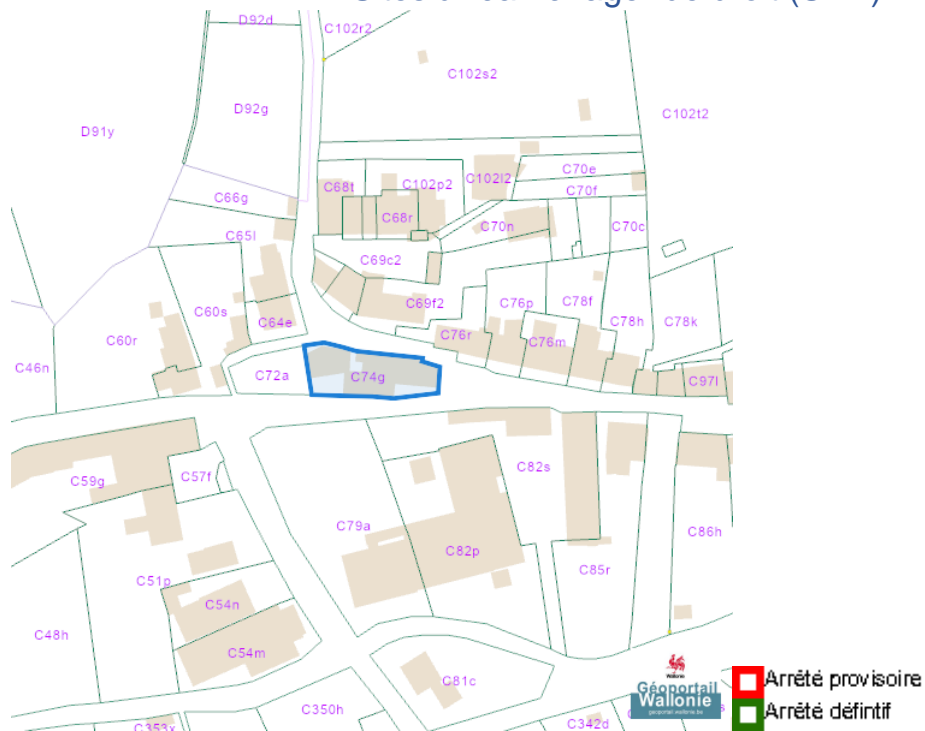


### Guide Régional d'Urbanisme (GRU)

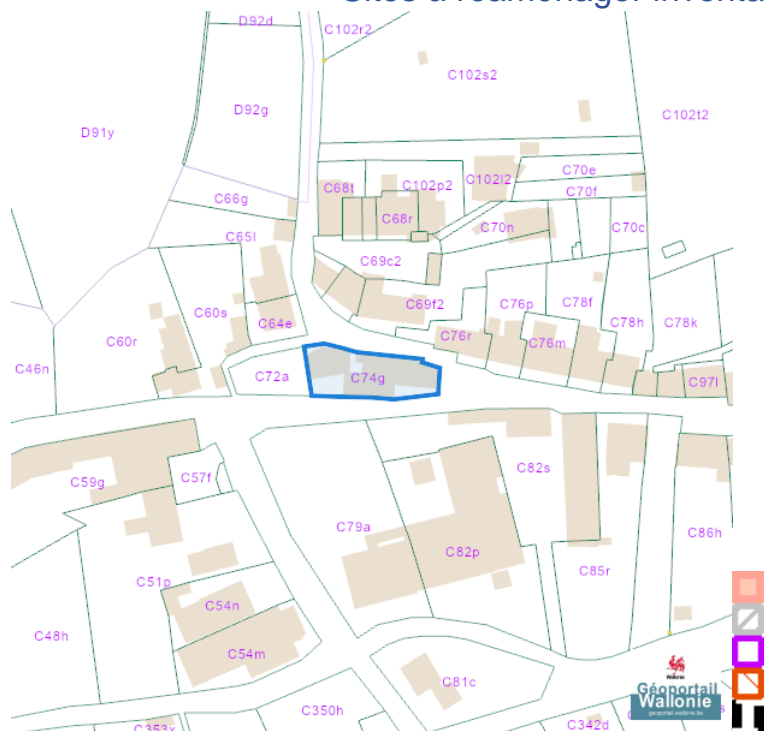


Dossier: 2023-0169/001

### Sites à réaménager de droit (SAR)

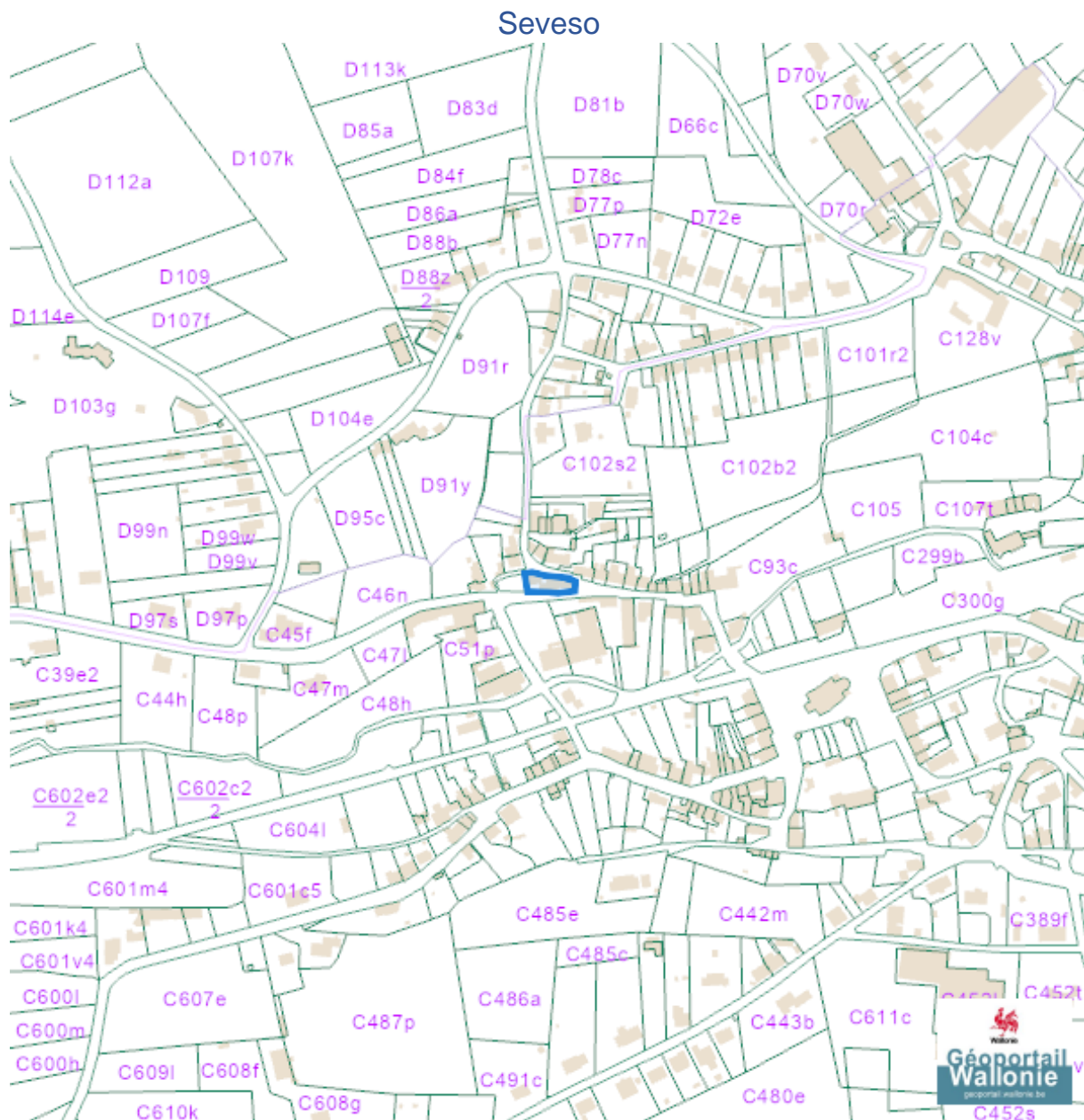


### Sites à réaménager inventaire (ISA)





Rue de la Thyria 27, 5651 Thy-le-Château



- Zone vulnérable basées sur un risque de probabilité d'effets dangereux supérieure à E-5 et sur une distance de 100m autour du site SEVESO
- Zone vulnérable basées sur un risque de probabilité d'effets dangereux comprise entre E-5 et E-6 et sur une distance de 200m autour du site SEVESO
- Zone vulnérable basées sur une courbe provisoire de risque et sur une distance de 200m autour du site SEVESO
- Seuil SEVESO
- Petits seuils SEVESO
- Grands seuils SEVESO
- Seuil SEVESO
- Petits seuils SEVESO
- Grands seuils SEVESO

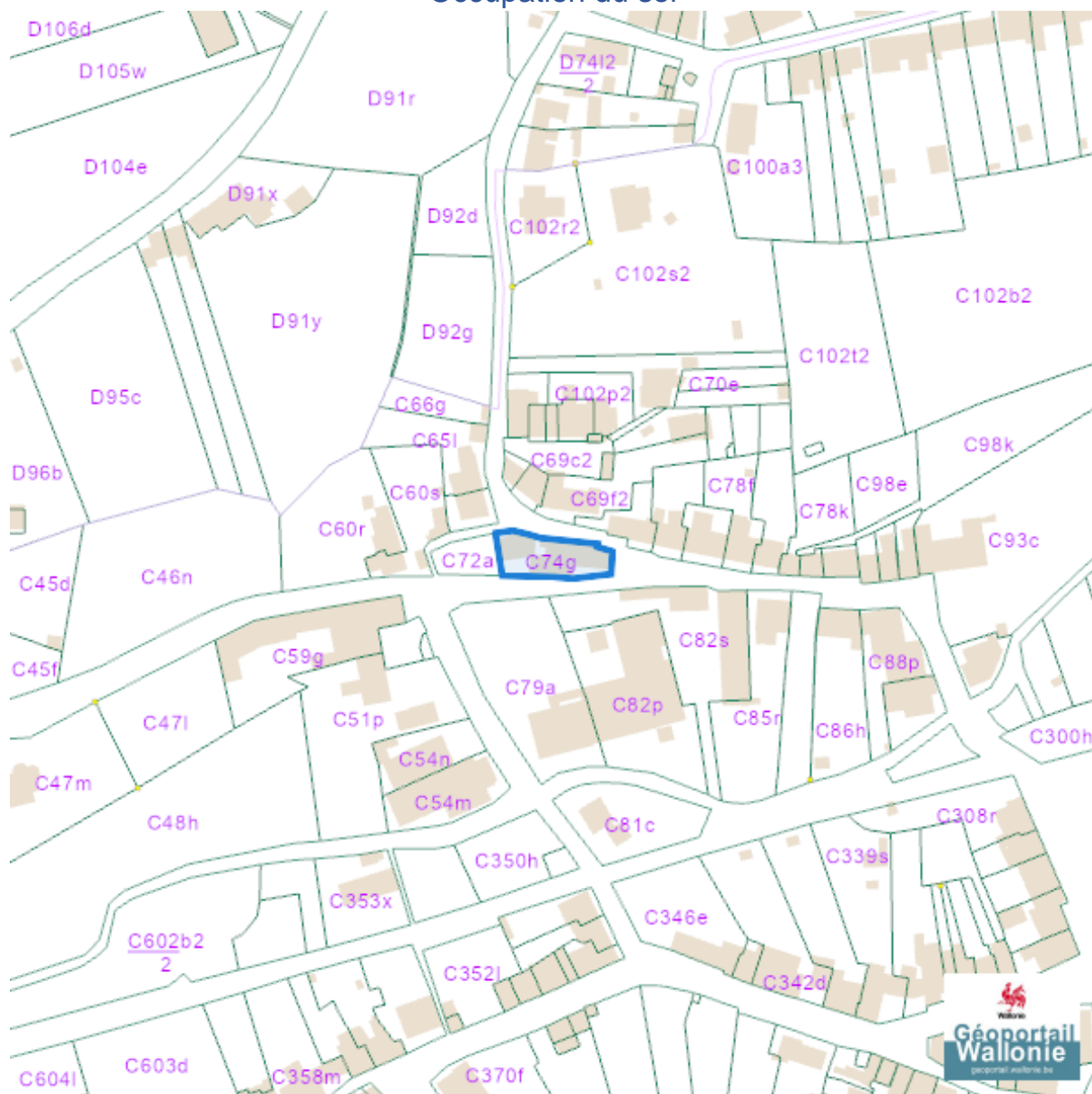
Dossier: 2023-0169/001

---

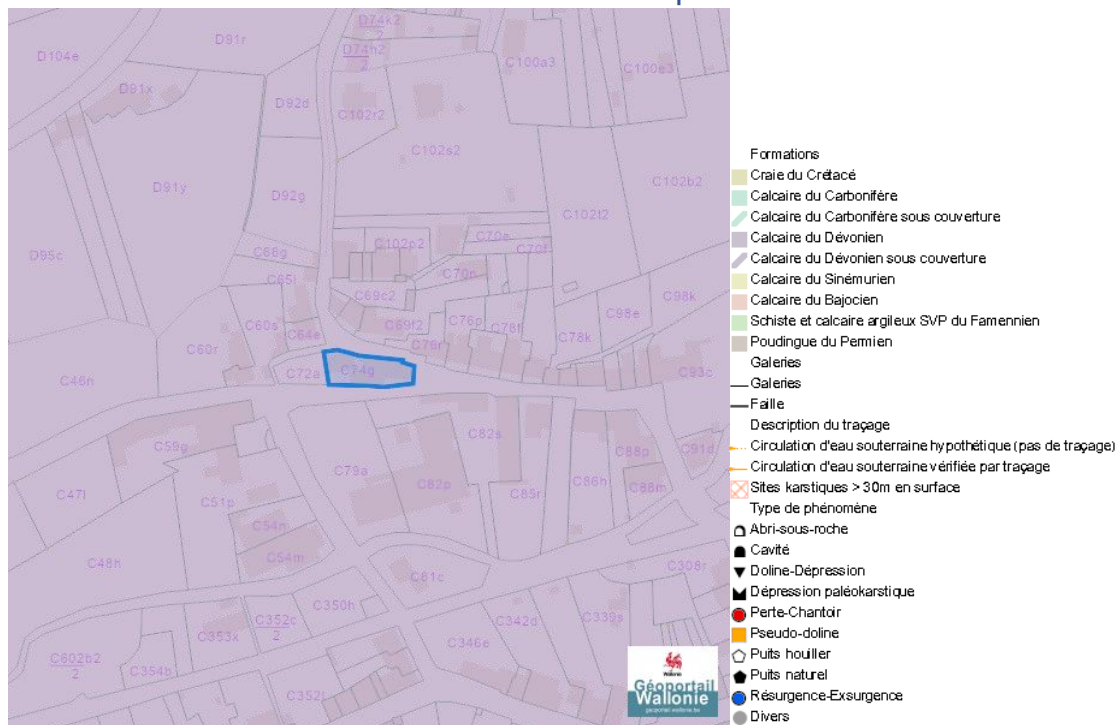
*Sol et sous-sol*

---

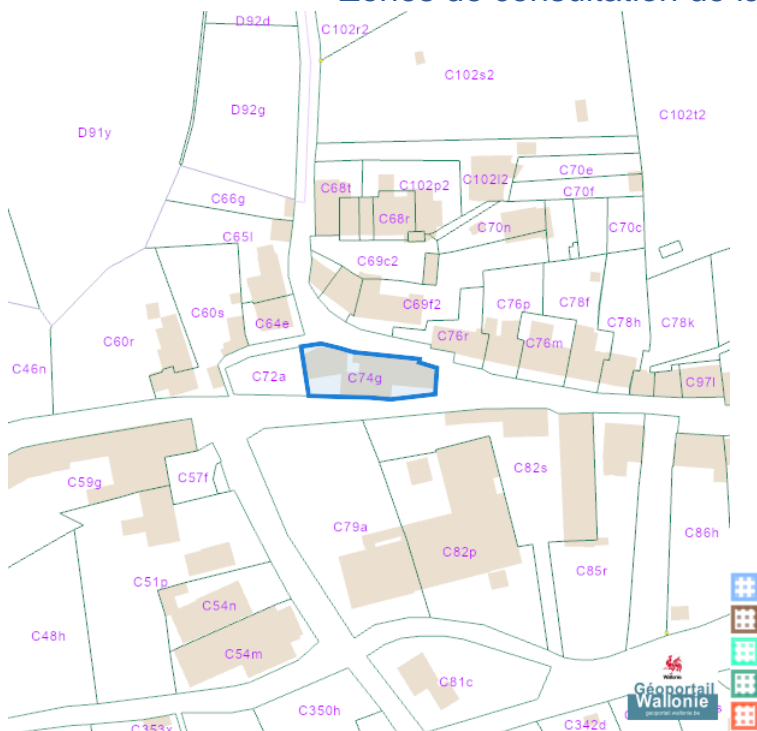
## Occupation du sol



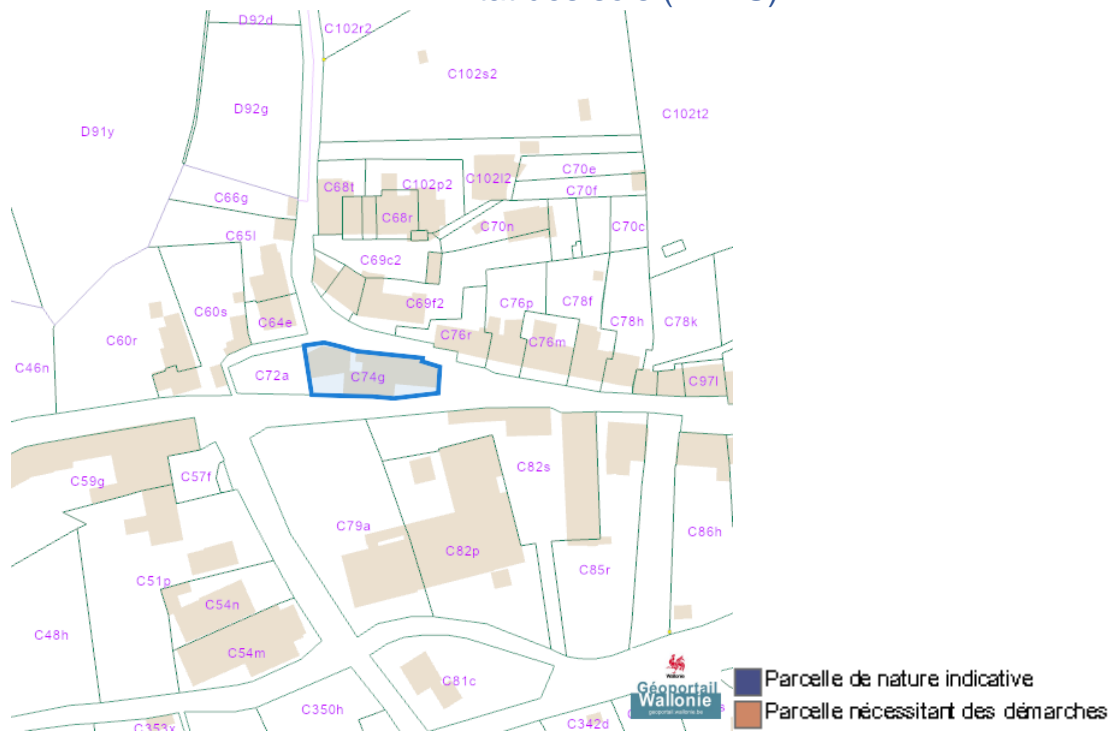
### Sites Karstiques



### Zones de consultation de la DRIGM

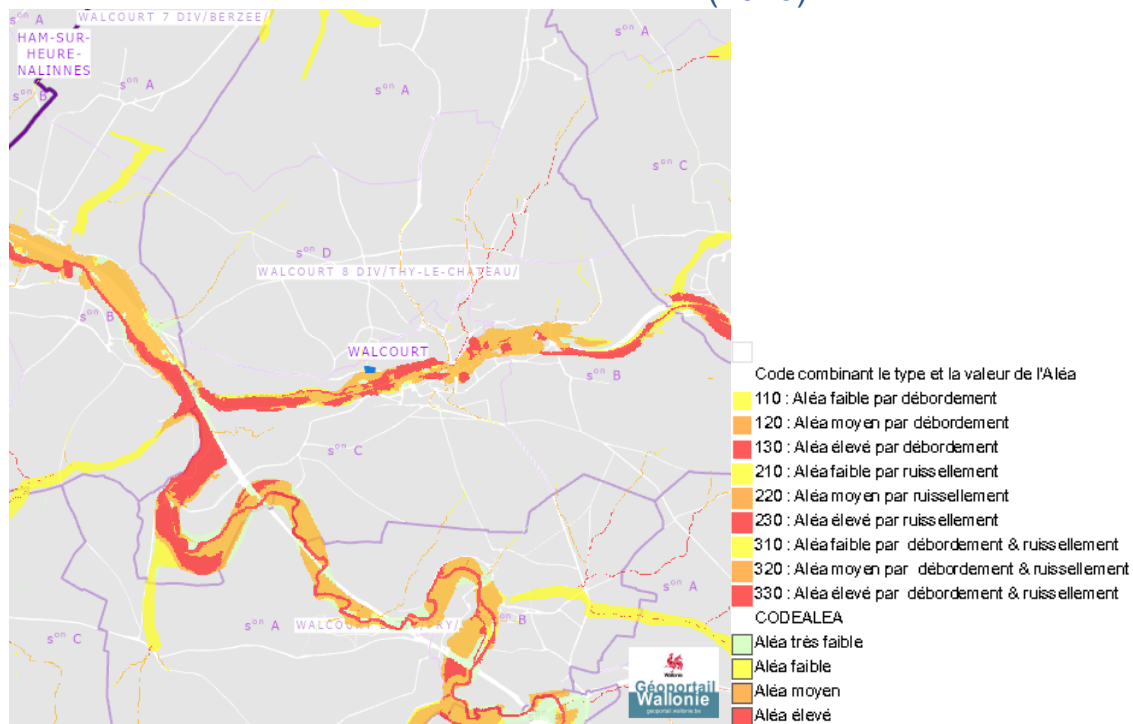


### Etat des sols (BDES)

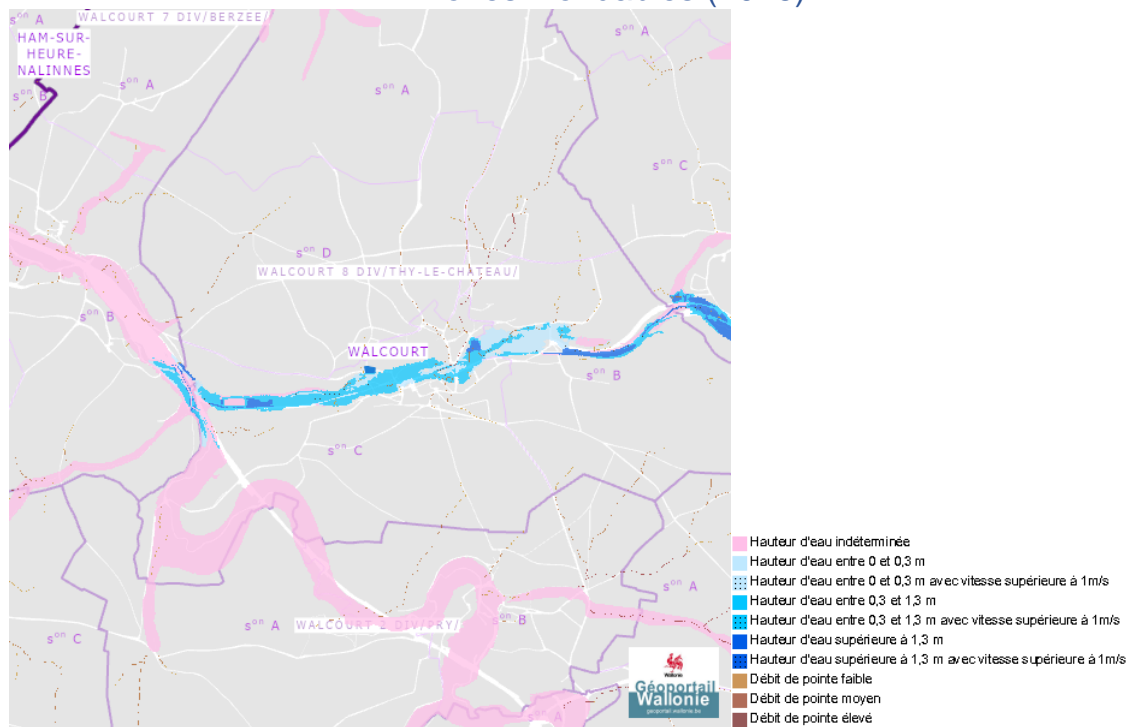


Eau

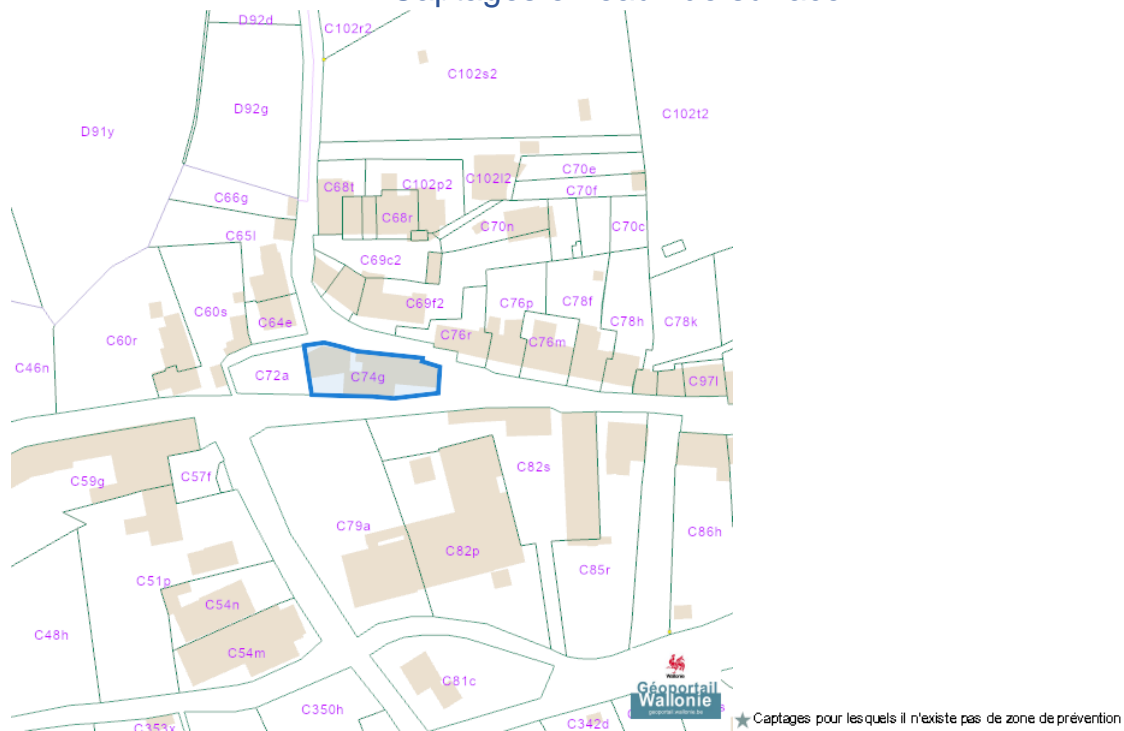
Aléa d' inondation (2016)



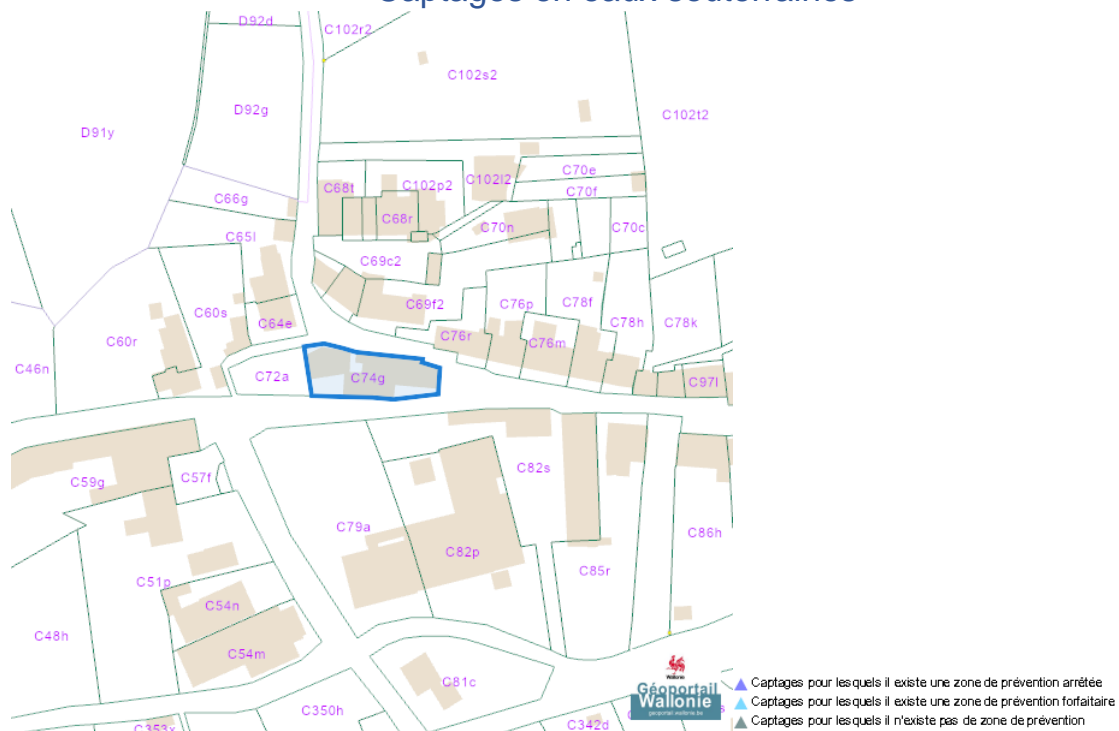
Zones inondables (2016)



### Captages en eaux de surface








### Captages en eaux souterraines



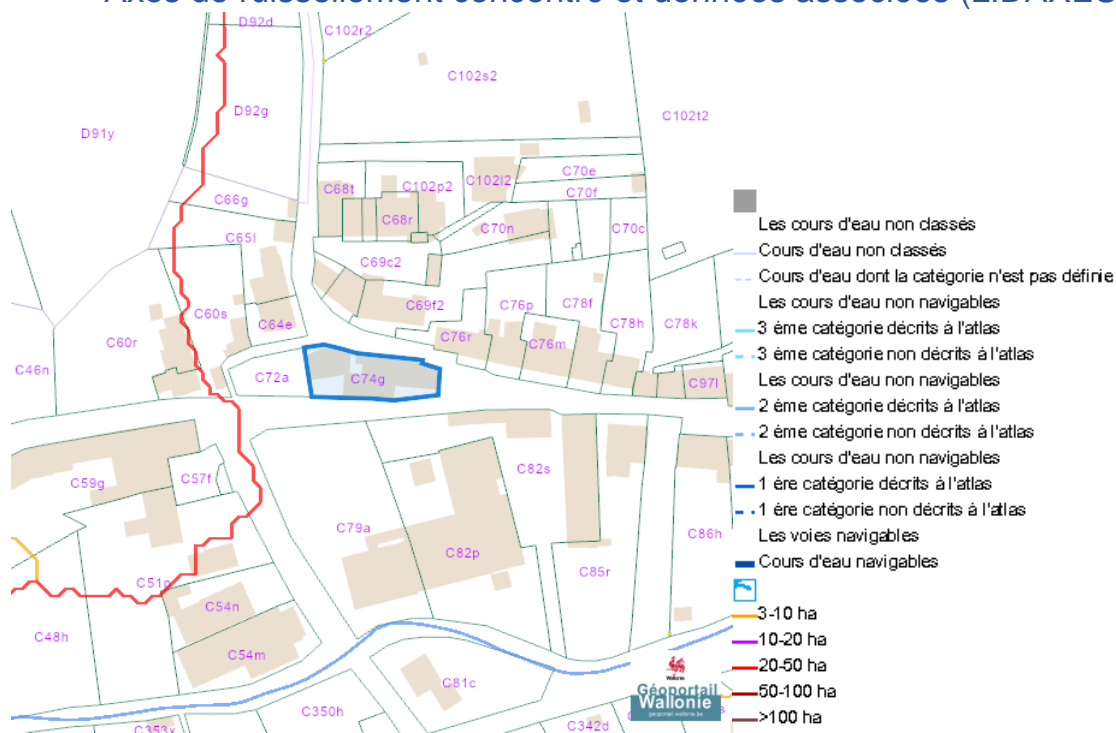




- Assainissement collectif
  -  Collectif
  -  Collectif hors zone urbanisable
- Assainissement autonome
  -  Autonome
- Assainissement transitoire
  -  Transitoire
- Collecteurs gravitaires
  -  Collecteur gravitaire - Existant (localisation vérifiée)
  -  Collecteur gravitaire - Existant (schématique, localisation à vérifier)
  -  Collecteur gravitaire - En construction
  -  Collecteur gravitaire - A l'étude
- Collecteurs sous pression
  -  Collecteur sous-pression - Existant (localisation vérifiée)
  -  Collecteur sous-pression - Existant (schématique, localisation à vérifier)
  -  Collecteur sous-pression - En construction
  -  Collecteur sous-pression - A l'étude
- Type de système
  -  Strictement eaux usées
  -  Strictement eaux claires
- Unitaire (eaux usées et claires)
  - Egout gravitaire
    -  Egout gravitaire - Existant (localisation vérifiée)
    -  Egout gravitaire - Existant (schématique, localisation à vérifier)
    -  Egout gravitaire - En construction
    -  Egout gravitaire - A l'étude
    -  Egout gravitaire - Existence à vérifier auprès de la commune
  - Egout sous pression
    -  Egout sous pression - Existant (localisation vérifiée)
    -  Egout sous pression - Existant (schématique, localisation à vérifier)
    -  Egout sous pression - En construction
    -  Egout sous pression - A l'étude
    -  Egout sous pression - Existence à vérifier auprès de la commune
- Pompage
  -  Existant
  -  En construction
  -  A l'étude
- Publiques
  -  Existant
  -  En construction
  -  A l'étude
  -  A déclasser
  -  Hors Wallonie

Rue de la Thyria 27, 5651 Thy-le-Château

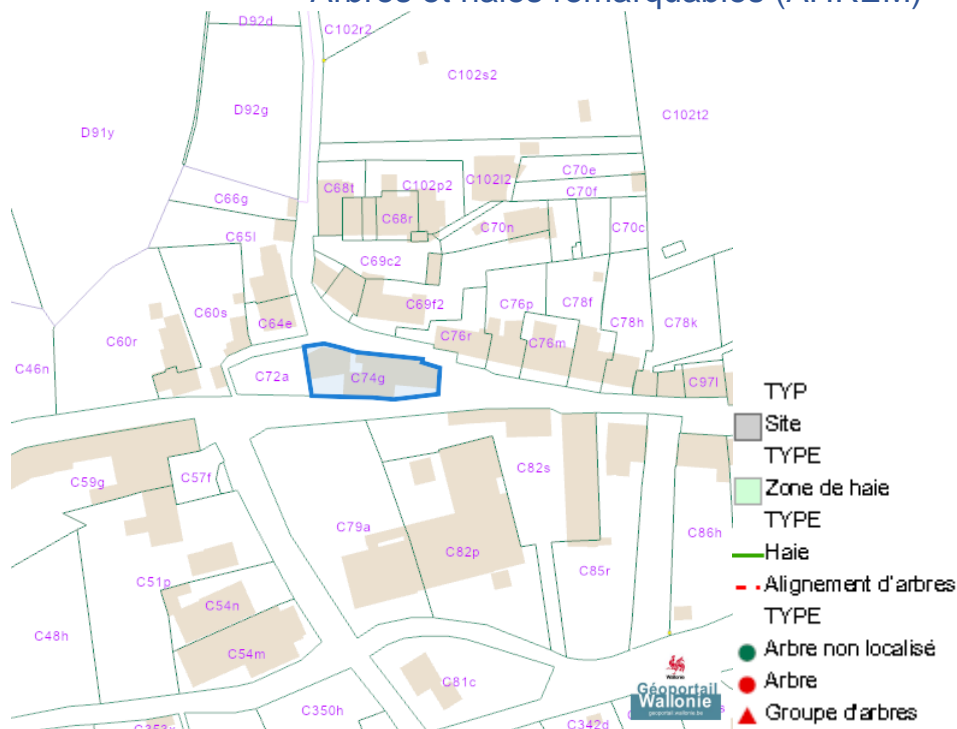
## Axes de ruissellement concentré et données associées (LIDAXES)



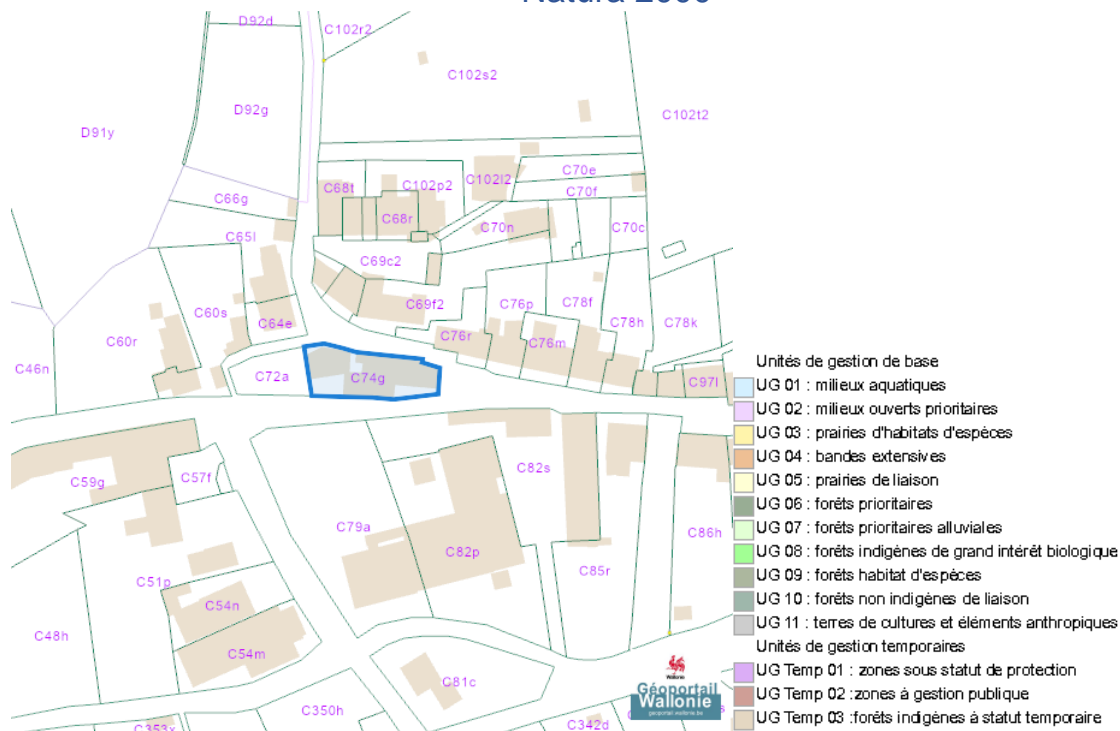
Dossier: 2023-0169/001

Nature

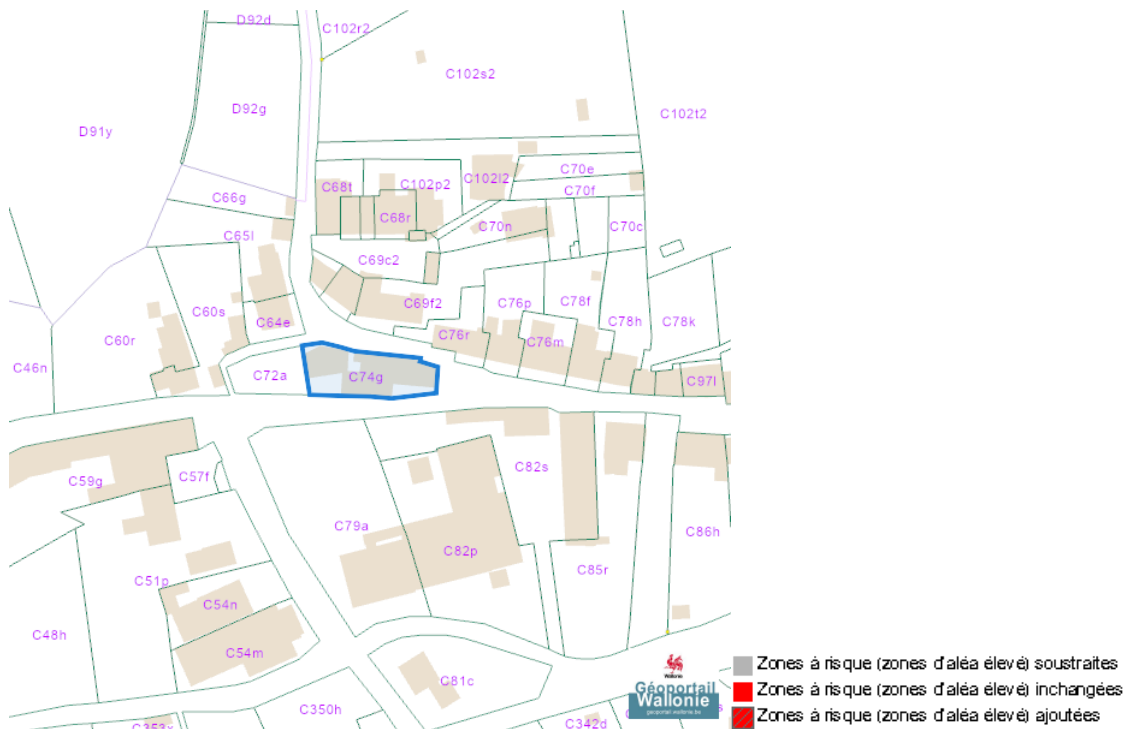
Arbres et haies remarquables (AHREM)



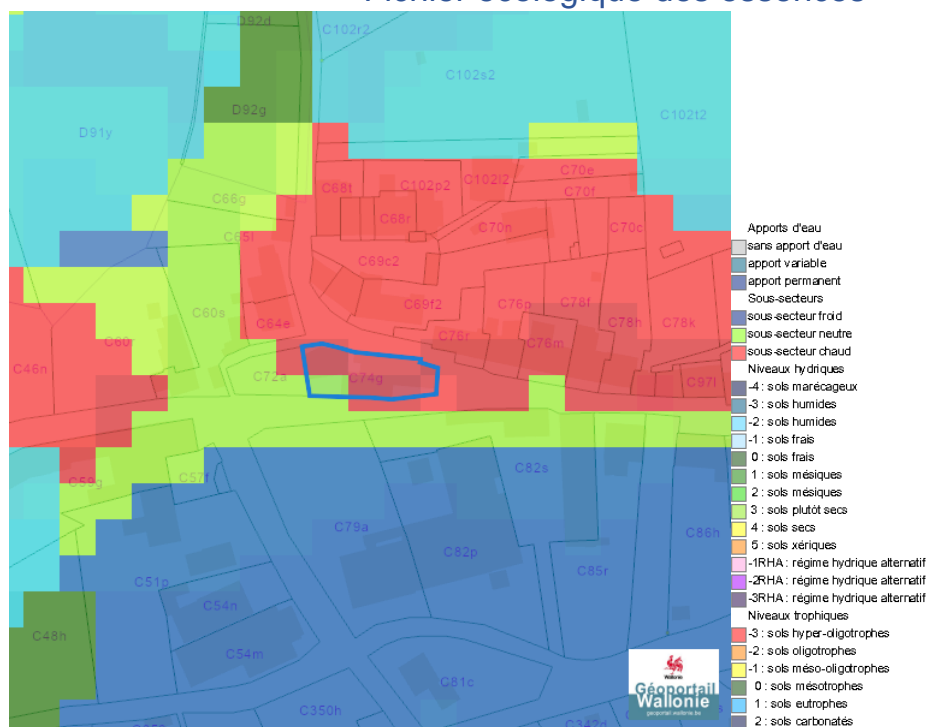
Natura 2000



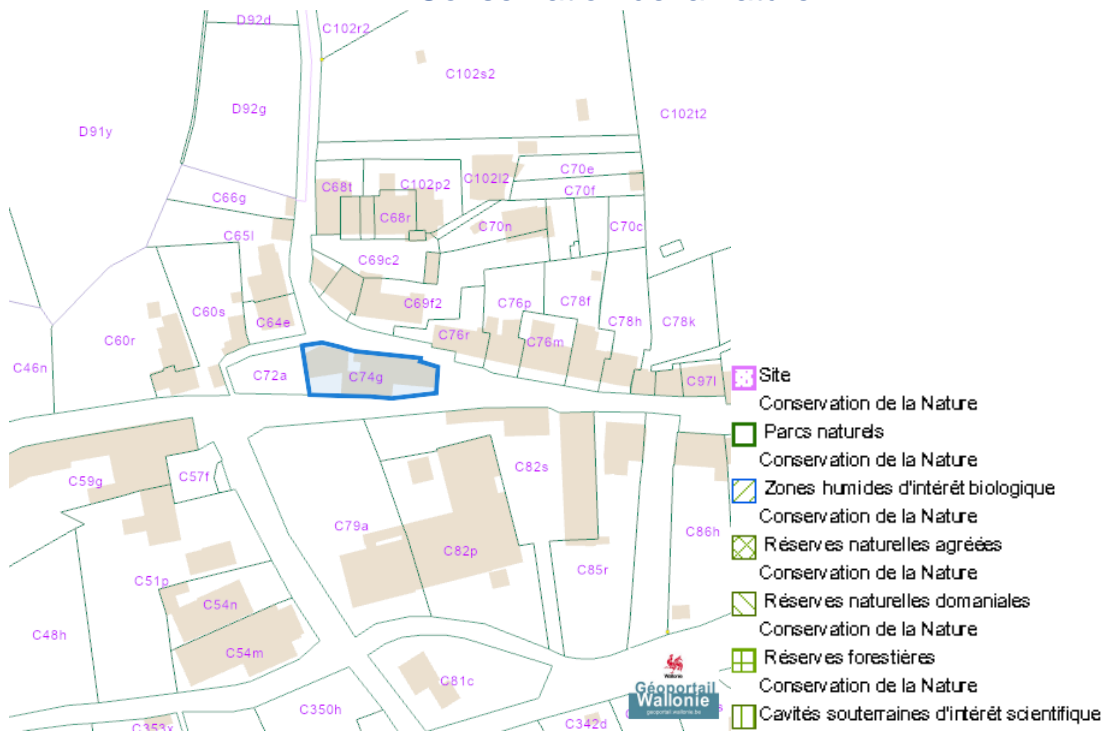
### Loi sur le contrat d'assurance terrestre



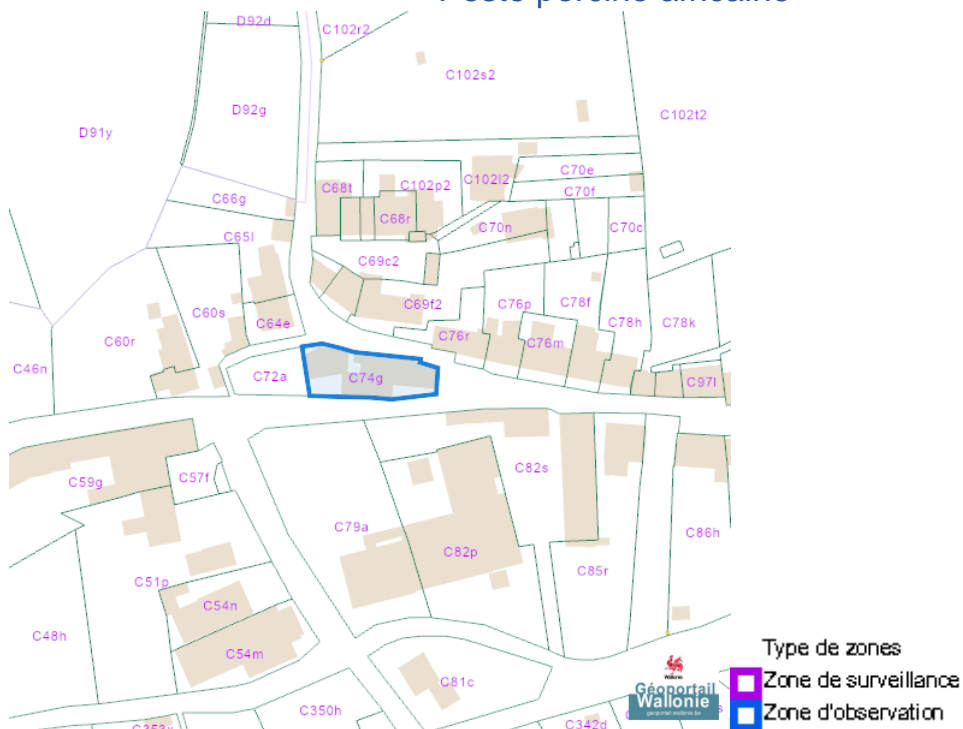
### Fichier écologique des essences



### Conservation de la nature



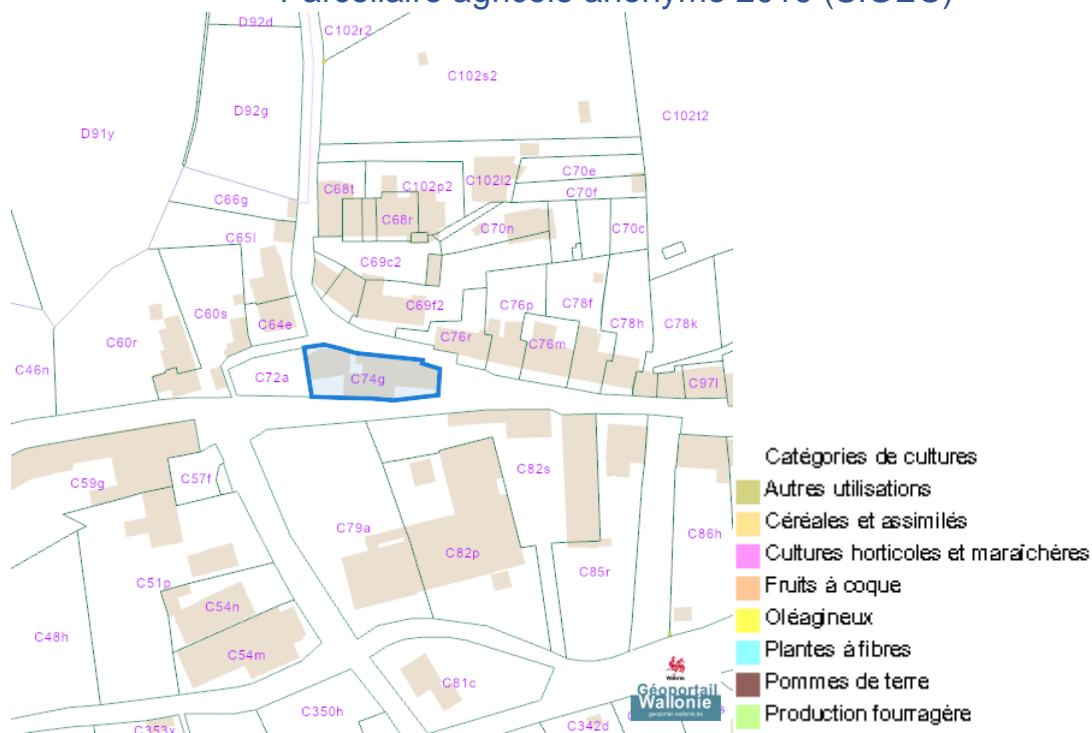
### Peste porcine africaine



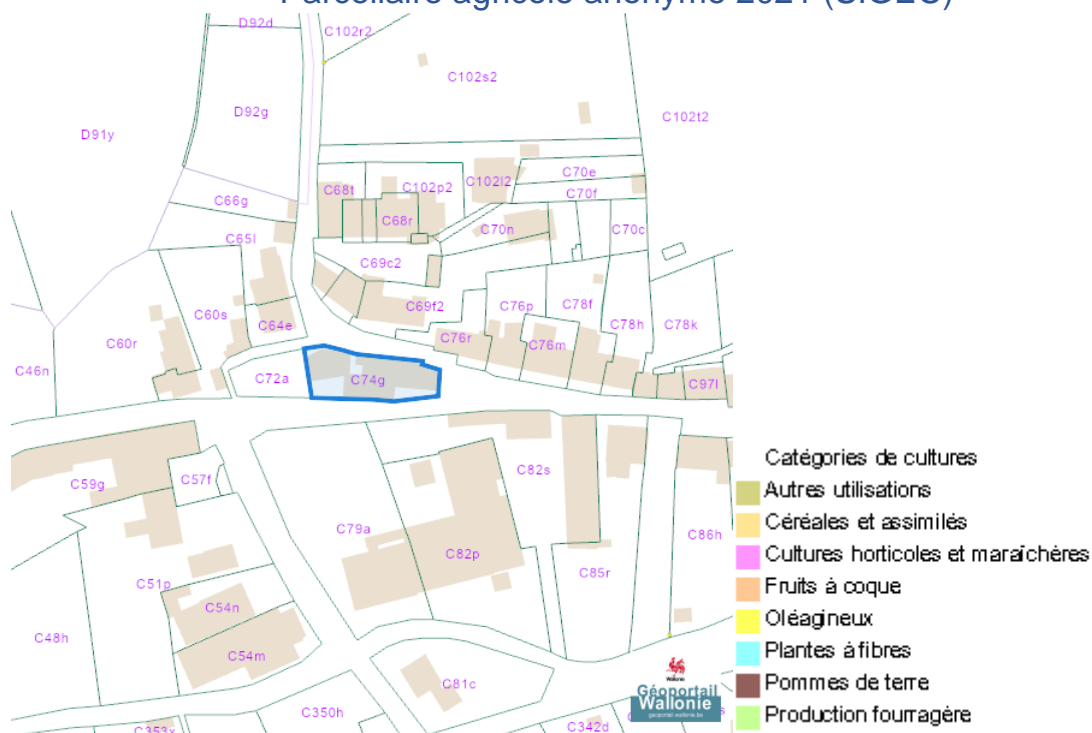


Rue de la Thyria 27, 5651 Thy-le-Château

## Parcelle agricole anonyme 2019 (SIGEC)



## Parcelle agricole anonyme 2021 (SIGEC)



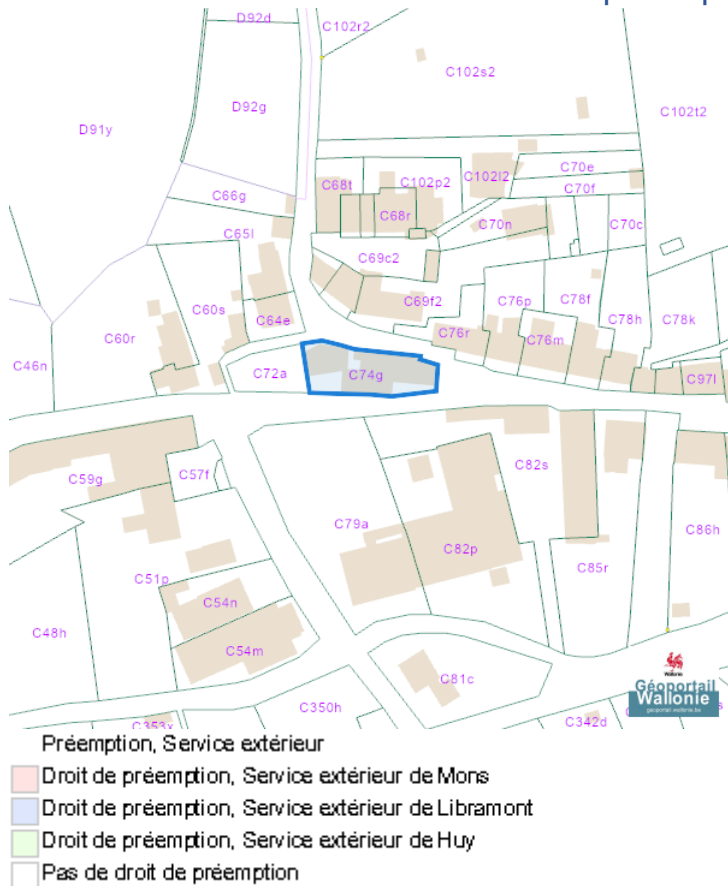
Dossier: 2023-0169/001

---

*Droit de préemption*

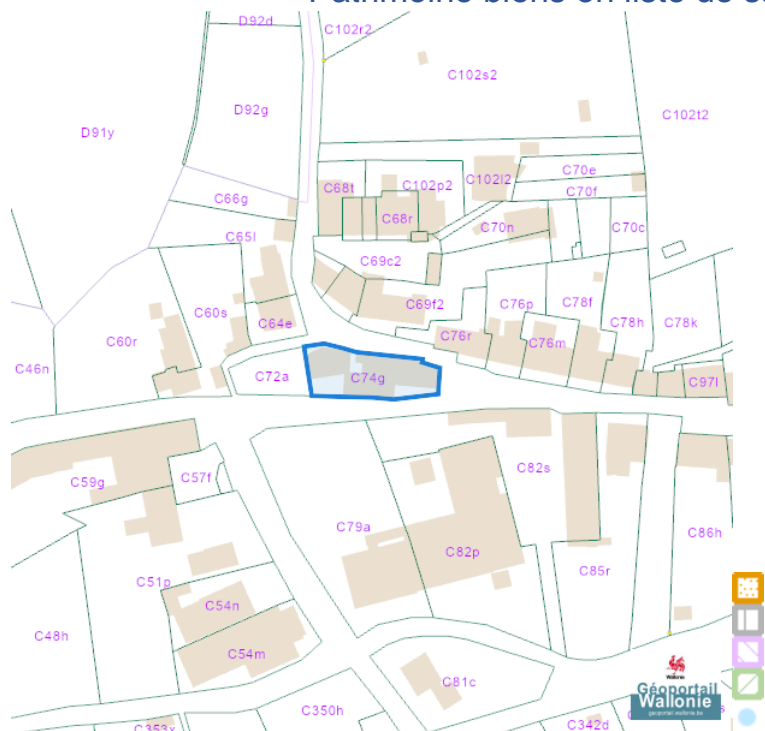
---

### Communes préemptables

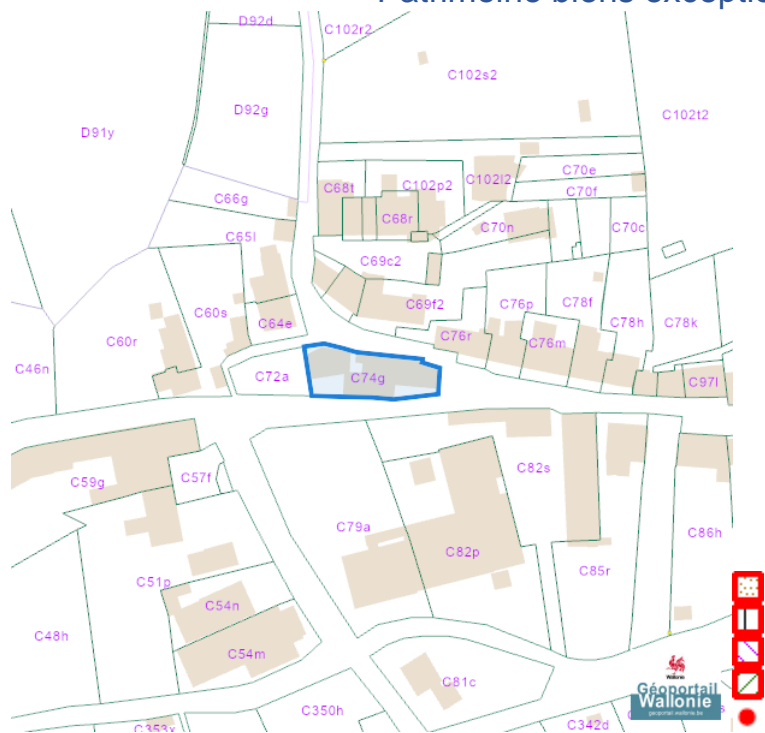


Patrimoine immobilier

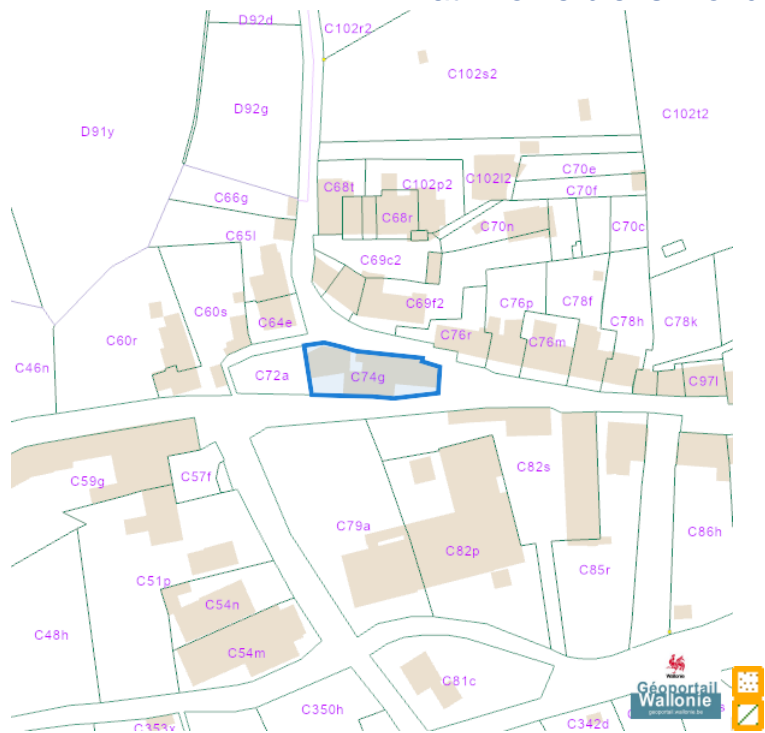
Patrimoine biens en liste de sauvegarde



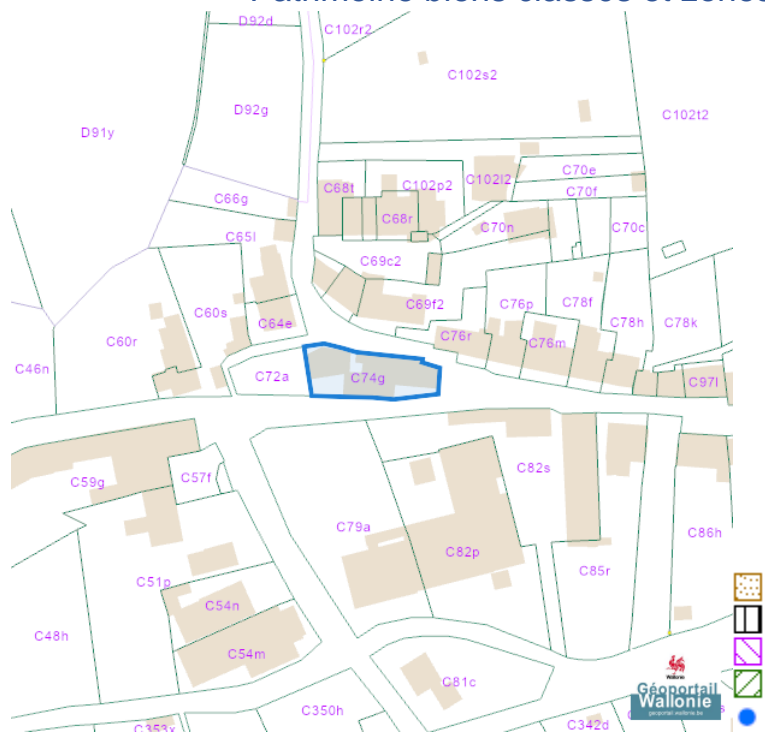
Patrimoine biens exceptionnels



### Patrimoine biens mondiaux

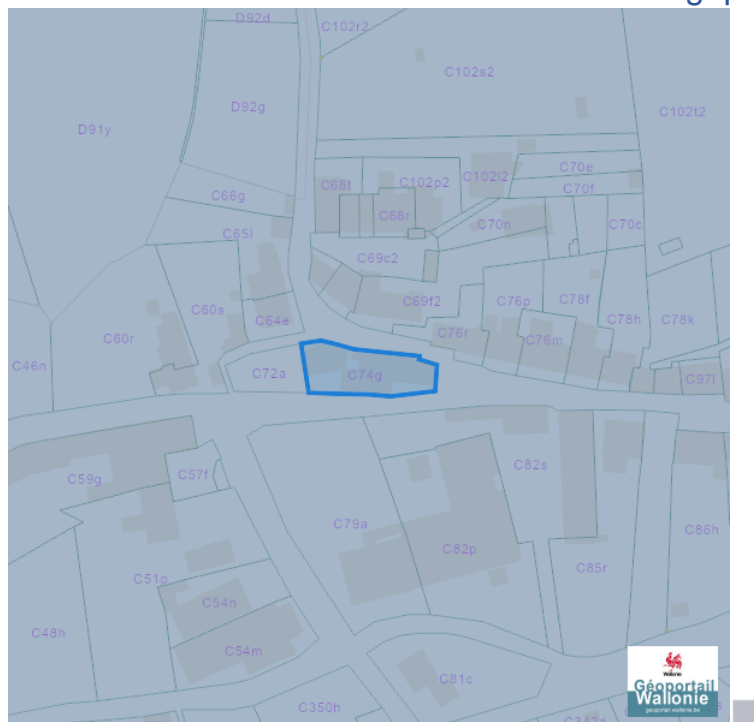


### Patrimoine biens classés et zones de protection

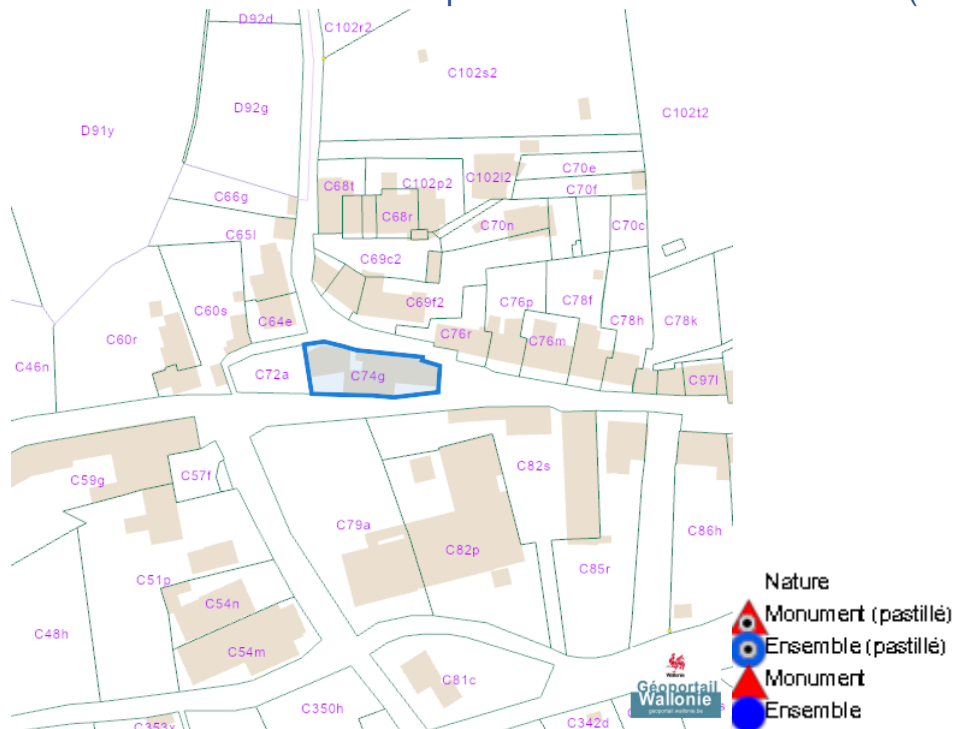


Rue de la Thyria 27, 5651 Thy-le-Château

## Carte archéologique



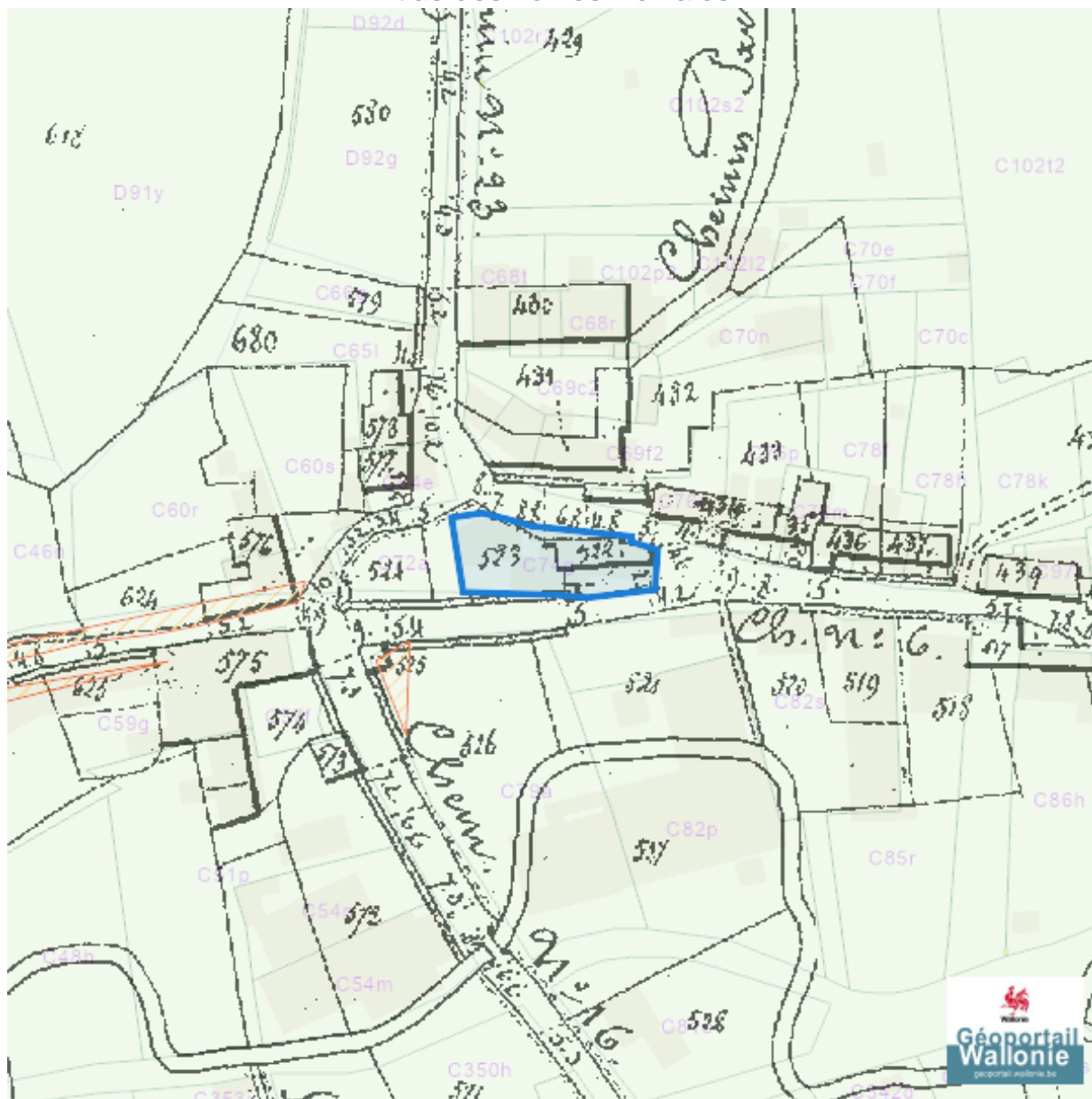
## Inventaire du patrimoine immobilier culturel (IPIC)



Dossier: 2023-0169/001

Cartes historiques

Atlas des voiries vicinales



## Autres cartes

## Réseau routier régional et bornes associées

