



COMMUNE DE MEIX-DEVANT-VIRTON
Rue de Gérouville, 5
6769 MEIX-DEVANT-VIRTON

Agent traitant :

Meix-dt-Virton, le 22 novembre 2024

Aurore FOURNIRET
NOTAIRE
Faubourg d'Arival, 64
6760 VIRTON

Vos Réf. : ER/ER14188-1

Nos Réf. : Urba n° 2477

RENSEIGNEMENTS URBANISTIQUES

Maître,

En réponse à votre demande d'informations réceptionnée en date du 12 novembre 2024, relative à un bien sis à **6769 MEIX-DEVANT-VIRTON, Rue de Gérouville 15A** appartenant à)
nous avons l'honneur de vous adresser les informations visées, entre autres, à l'article D.IV.99 du Code de Développement Territorial.

Nous pouvons vous signaler qu'à notre connaissance, le(s) bien(s) dont question ci-dessous, cadastré(s) 1° Div Meix-devant-Virton, section A, n° 323L :

- * est situé en zone **d'habitat à caractère rural** (100%, soit 2.62 ares¹) au plan de secteur du Sud-Luxembourg adopté par l'AR du 28 mars 1979 et qui n'a pas cessé de produire ses effets pour les biens précités ;
- * **bénéficie d'un accès à une voirie équipée en eau, électricité, égouts, pourvue d'un revêtement solide et d'une largeur suffisante, compte tenu de la situation des lieux ;**
- * ne se situe pas dans un permis d'urbanisation (anc. lotissement) ;
- * ne fait l'objet d'aucun permis de bâtir ou d'urbanisme non périmé et délivré après le 01-01-1977;
- * ne fait l'objet d'aucun permis d'environnement (ancien permis d'exploiter) ;
- * ne fait l'objet d'aucun certificat d'urbanisme datant de moins de 2 ans.


Il est à préciser qu'il n'existe pas pour la commune de Meix-devant-Virton de plan particulier d'aménagement ni de schéma de structure arrêté par le Conseil communal.

Le solde des informations est repris dans la recherche de contraintes ci-annexée.

D'autre part, le Conseil communal a voté, en séance du 18 septembre 2023, une redevance pour renseignements urbanistiques. Merci de verser la somme de _____ au reçu de la présente (invitation à payer en annexe).

Veillez agréer, Maître, nos salutations distinguées.


La Directrice générale,


Nathalie BOLIS

Par le Collège,



Le Bourgmestre,

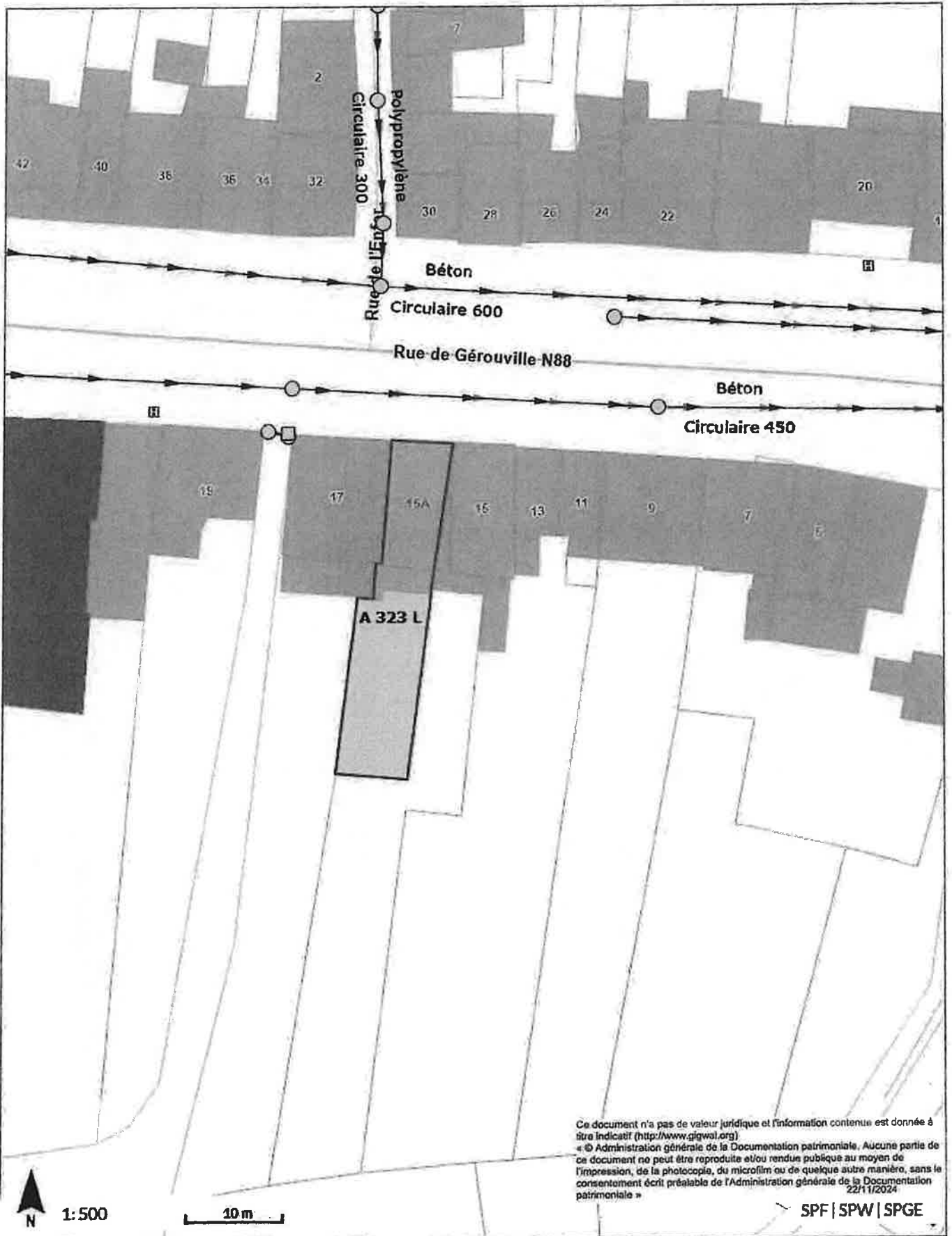

Pascal FRANCOIS

¹ La surface taxable est fournie dans la matrice cadastrale sur base de « mesures/calculs » élaborés par le SPF finances. La surface calculée via l'enquête notaire est établie par un simple calcul/mesure de surface établi sur le plan cadastral et permet donc depuis l'enquête notaire d'avoir une vue sur la surface géométrique de la contenance de la parcelle sélectionnée. La surface taxable est donc différente de la surface géométrique soit parce que le calcul n'a pas été refait après mise à jour (erreur dans la matrice), soit parce que seule une partie de la surface du terrain est taxable.

Parcelle concernée	Division: MEIX-DEVANT-VIRTON 1 DIV/MEIX-DEVANT-VIRTON/ Section: A Numéro: A 323 L INS: 85024 Surface calculée: 2.62 ares Adresse de la parcelle (Source:ICAR): Rue de Gérouville , 6769 Meix-devant-Virton
Plan de secteur	<u>Nom du plan du secteur d'aménagement :</u> SUD-LUXEMBOURG 1 Zone(s) d'affectation: Habitat à caractère rural (100% soit 2.62 ares) <u>Surcharges du plan de secteur</u> <u>Prescriptions supplémentaires</u> Prescription supplémentaire : Non <u>Avant-projet et projet de modification du plan de secteur</u> Infrastructures en avant-projet ou projet : Non Périmètres des avant-projets et projets : Non
Guides Régionaux d'Urbanisme	Parcelle située en GRU - Anciennement Zones Protégées en matière d'Urbanisme : Non Parcelle située en GRU - Anciennement Périmètres de Règlement Général sur les Bâtisses en Site Rural: Non Parcelle située en GRU - Accès aux personnes à mobilité réduite: Oui Code carto: 85024-RMR-0001-01 Libellé: Meix-devant-Virton Historique dossier: arrêté du 19/12/1984 modifié les 25/02/1999, 20/05/1999 et 25/01/2001 Liendoc: <u>ICI</u> Parcelle située en GRU - Enseignes et dispositifs de publicité: Oui Code carto: 85024-REP-0001-01 Libellé: Meix-devant-Virton Historique dossier: arrêté du 15/11/1990, arrêté du 06/09/1991 Liendoc: <u>ICI</u> Parcelle située en GRU - Qualité acoustique des constructions: Non
Guides Communaux d'Urbanisme	Parcelle située en GCU - Anciennement Règlements Communaux d'Urbanisme: Non Parcelle située en GCU - Anciennement Règlements Communaux de Bâtisse: Non
Schéma de Développement Communal	Parcelle située en SDC - Anciennement Schéma de Structure communaux: Non
Permis d'Urbanisation	Parcelle située dans un permis d'urbanisation (anc. lotissement): Non
Rénovation urbaine	Parcelle située dans un périmètre de rénovation urbaine: Non
Revitalisation urbaine	Parcelle située dans un périmètre de revitalisation urbaine: Non
Sites à réaménager (SAR)	Parcelle située dans un SAR: Non
Périmètre de reconnaissance économique	La parcelle se trouve dans un périmètre de reconnaissance économique: Non
Schéma d'Orientation local	Parcelle concernée par un SOL: Non
Périmètre de remembrement urbain	Parcelle située dans un périmètre de remembrement urbain: Non
Zones d'assainissement	1 type(s) de zone(s) : Collectif (RAC)
Cours d'eau	Voies navigables: Non A 50 mètres: Non Non navigables de 1ère catégorie: Non A 50 mètres: Non Non navigables de 2ème catégorie: Non A 50 mètres: Non Non navigables de 3ème catégorie: Non A 50 mètres: Non Non navigables non classés: Non A 50 mètres: Non Dont la catégorie n'a pas été définie: Non A 50 mètres: Non
Aléa d'inondation Attention, les aléas "très faible" sont à consulter uniquement	La parcelle n'est située dans aucune zone

sur carte (échelles inférieures au 1:25.000). Cette catégorie ne peut être complétée automatiquement dans cette fiche.	
Axe de ruissellement concentré	Parcelle traversée par un axe de ruissellement concentré: Non Parcelle située à moins de 20 mètres d'un axe de ruissellement concentré: Oui
Zone de prévention des captages (SPW)	Parcelle située dans une zone de prévention forfaitaire (II): Non Parcelle située dans une zone de prévention arrêtée (II) : Non Parcelle située dans une zone de surveillance arrêtée III : Non
Parc naturel	Parcelle située dans un parc naturel: Oui
Liste des arbres et haies remarquables	Un arbre se trouve dans la parcelle: Non Un arbre se trouve à moins de 5 mètres de la parcelle: Non Un arbre se trouve à moins de 10 mètres de la parcelle: Non Une haie ou un alignement d'arbres se trouve dans la parcelle: Non Une haie ou un alignement d'arbres se trouve à moins de 5 mètres de la parcelle: Non Une haie ou un alignement d'arbres se trouve à moins de 10 mètres de la parcelle: Non Une zone de haie remarquable se trouve dans la parcelle: Non Une zone de haie remarquable se trouve à moins de 5 mètres de la parcelle: Non Une zone de haie remarquable se trouve à moins de 10 mètres de la parcelle: Non La parcelle se trouve dans une zone AHREM: Non
ADESA - Points et lignes (PVR/LVR)	Sélection située dans un PIP: Non Sélection située à moins de 200 mètres d'une vue remarquable: Non
Zone Natura 2000	Parcelle non située dans le périmètre d'une zone Natura 2000
Zone Natura 2000 (100m)	Parcelle non située à moins de 100 mètres du périmètre d'une zone Natura 2000
Servitudes La couche des servitudes n'a plus été actualisée depuis plusieurs années et n'est donc plus à jour. Au fur et à mesure des mises à jour du plan parcellaire cadastral, cette couche finira par complètement disparaître.(Source: SPF - Cadmap)	Ces données n'étant plus mises à jour par le cadastre ne sont plus interrogées.
Wateringue	Parcelle contenant une wateringue: Non
Canalisations de gaz Fluxys	Parcelle traversée par une canalisation 'Fluxys': Non Canalisation 'Fluxys' à une distance inférieure à 250 mètres: Non
Seveso	Localisation ponctuelle des entreprises SEVESO: Non Zones contours des entreprises SEVESO: Non Zones vulnérables provisoires SEVESO: Non Zones vulnérables SEVESO: Non
Banque de données de l'Etat des Sols:	Parcelles pour lesquelles des démarches de gestion des sols ont été réalisées ou sont à prévoir (Art. 12 §2 et 3 du Décret) : Non Parcelles concernées par des informations de nature strictement indicative ne menant à aucune obligation (Art. 12 §4 du Décret) : Non
Zones de consultation obligatoires du sous-sol	La parcelle n'a pas une présence de carrières souterraines La parcelle n'a pas une présence de puits de mines La parcelle n'a pas une présence potentielle d'anciens puits de mines La parcelle n'a pas une présence de minières de fer La parcelle n'a pas une présence de karst
Cavité souterraine d'intérêt scientifique	Parcelle située dans une cavité: Non
Eboulement	Parcelle concernée par une contrainte physique relative aux éboulements : Non La parcelle est concernée par un versant supérieur à 30° : Non
Patrimoine - Biens classés et zones de protection	Parcelle contenant un monument classé : Non Parcelle contenant un site classé : Non Parcelle contenant un ensemble architectural classé : Non Parcelle contenant un site archéologique classé : Non Parcelle contenant une zone de protection : Non
Inventaire du patrimoine immobilier culturel:	Inventaire du patrimoine immobilier culturel : Non
Carte archéologique	La parcelle est concernée par la carte archéologique: Oui (100% soit 2.62 ares)
Chemin de Grande Communication (Liège)	Parcelle située à proximité d'un Chemin de Grande Communication: Non
Modifications à l'atlas de la voirie vicinale (Source:SPW)	Modifications à l'atlas de la voirie vicinale: Non
Périmètres de remembrements et d'aménagements fonciers	Parcelle concernée par un périmètre de remembrements et d'aménagements fonciers: Non

Ce document n'a pas de valeur légale. Les données ne sont fournies qu'à titre indicatif.



Ce document n'a pas de valeur juridique et l'information contenue est donnée à titre indicatif (<http://www.gigwal.org>)
 © Administration générale de la Documentation patrimoniale. Aucune partie de ce document ne peut être reproduite et/ou rendue publique au moyen de l'impression, de la photocopie, du microfilm ou de quelque autre manière, sans le consentement écrit préalable de l'Administration générale de la Documentation patrimoniale »
 22/11/2024