

DC à la carte



Stad 21, 3930 Hamont
72012B0040/00K000

[Locatie](#)
[Omgeving](#)
[Kadaster](#)
[Gewestplan](#)
[Water](#)
[Natuur](#)
[Recht van voorkoop](#)
[Beschermd onroerend erfgoed](#)
[Vastgestelde inventarissen](#)
[Wetenschappelijke inventarissen](#)
[Unesco werelderfgoed](#)
[Historische kaarten](#)
[Wonen](#)

Dossier: 05-SM-2683/025

Locatie



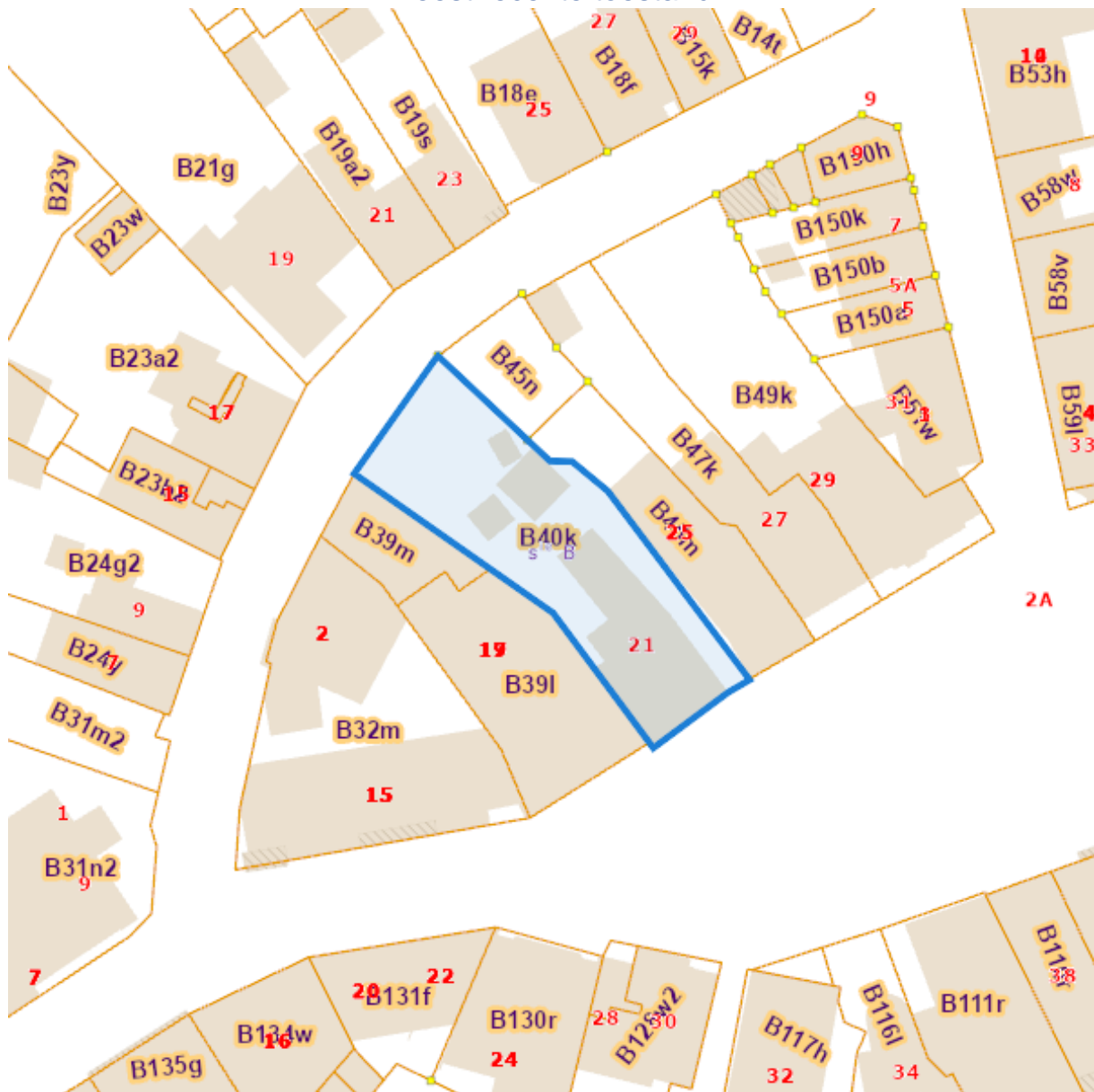
Dossier: 05-SM-2683/025

Omgeving



Kadaster

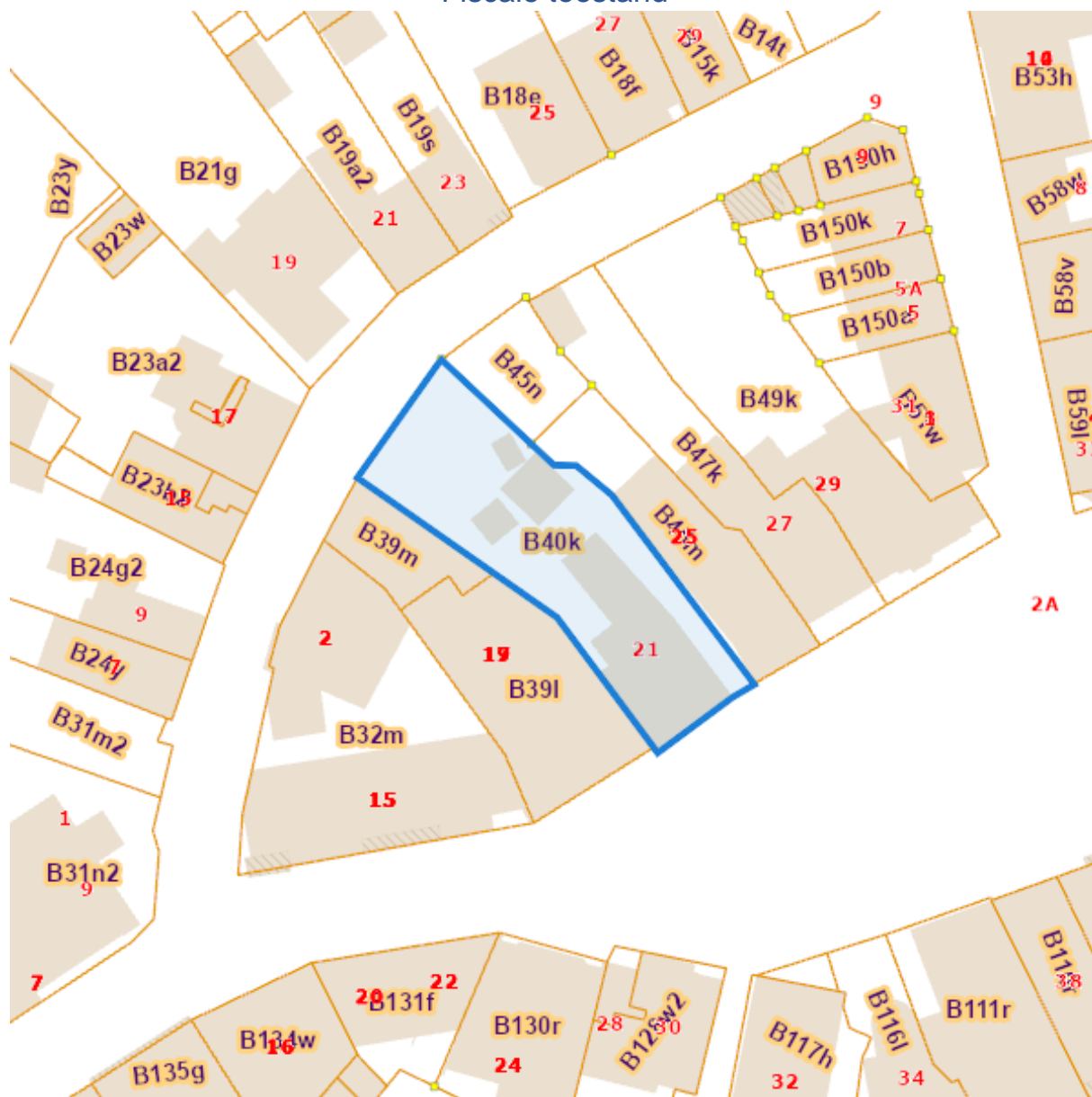
Meest recente toestand



eservices.minfin.fgov.be

Dossier: 05-SM-2683/025

Fiscale toestand



eservices.minfin.fgov.be

Gewestplan



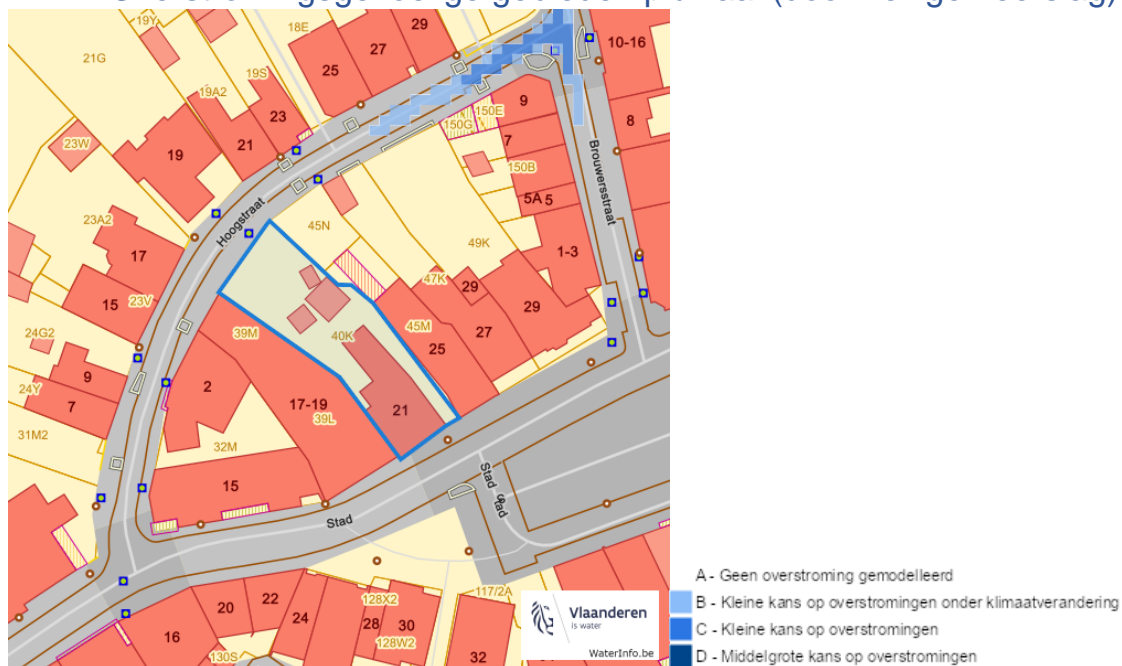
www.geopunt.be
Gewestplan legende

Dossier: 05-SM-2683/025

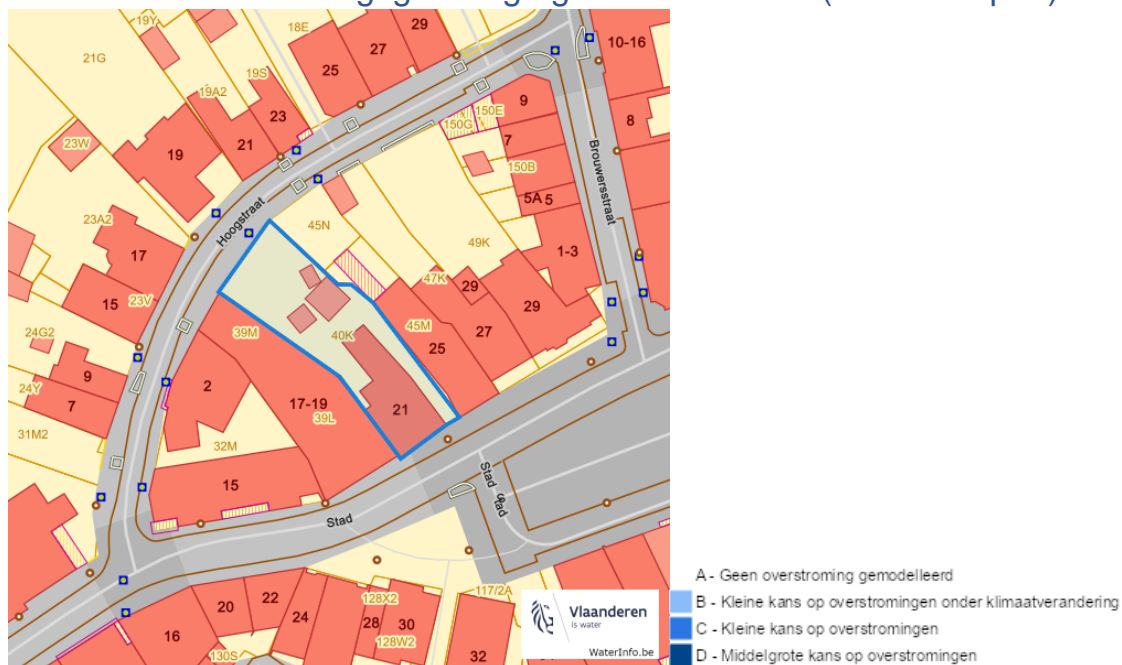
Document: DC à la carte - VLANED - DC
Kaarten: 15/10/2024 - vvz5z7zzqpulyeno4mjf5frrefmnbj5qxmngx2ul

Water

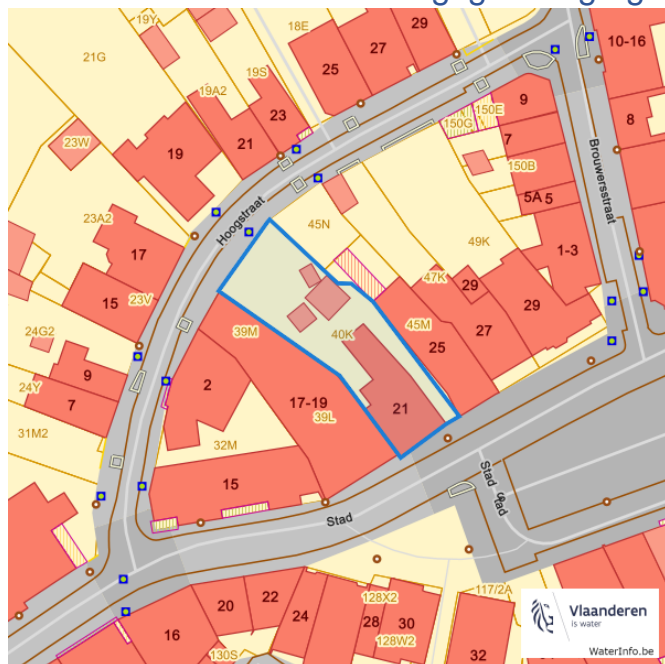
Overstromingsgevoelige gebieden pluviaal (door hevige neerslag)



Overstromingsgevoelige gebieden fluviaal (uit waterlopen)

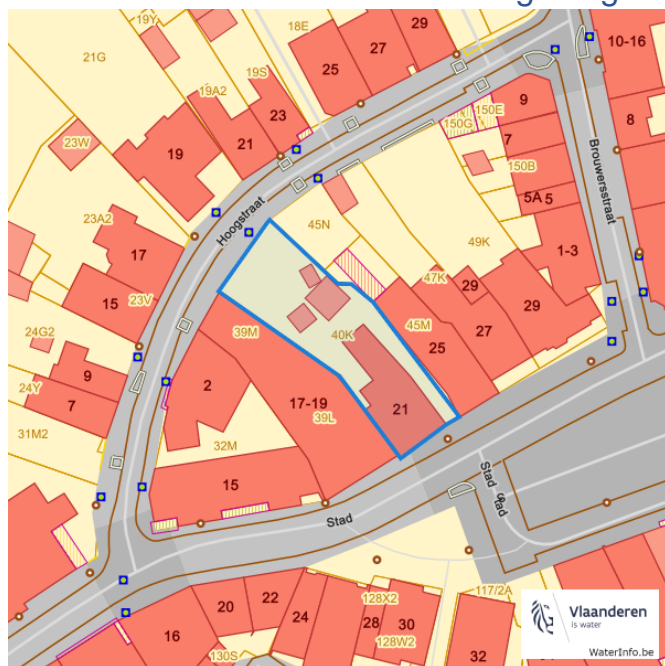


Overstromingsgevoelige gebieden vanuit de zee



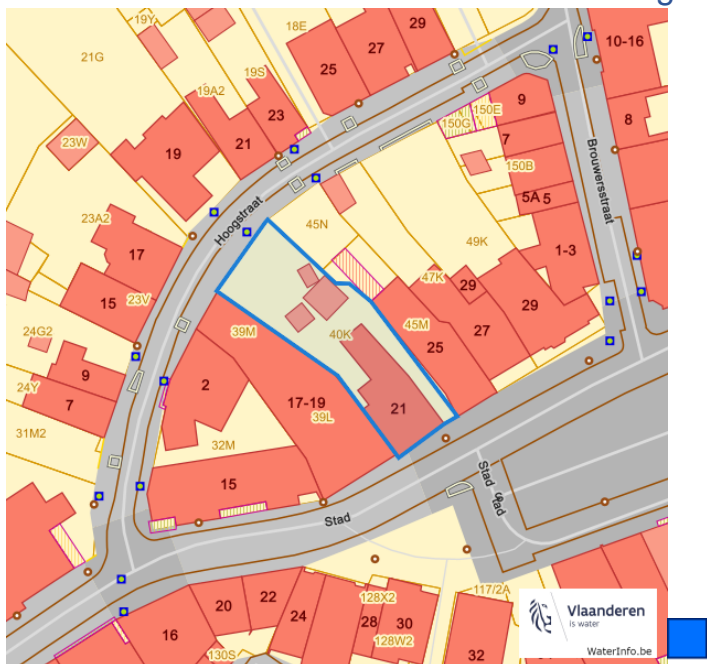
- A - Geen overstroming gemodelleerd
- B - Kleine kans op overstromingen onder klimaatverandering
- C - Kleine kans op overstromingen
- D - Middelgrote kans op overstromingen

Signaalgebieden

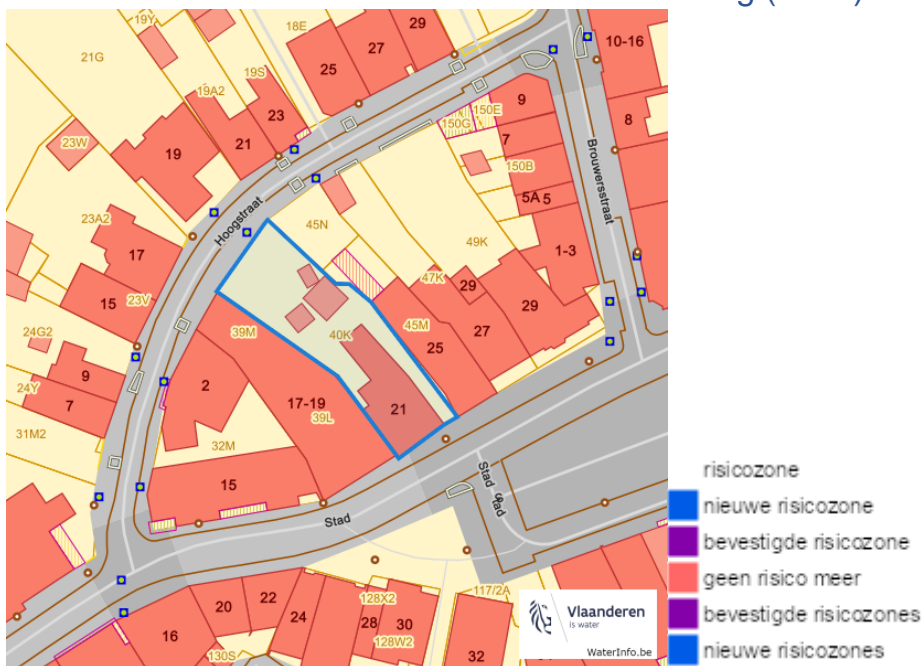


- Categorie
- Bouwvrije opgave
 - Verscherpte watertoets

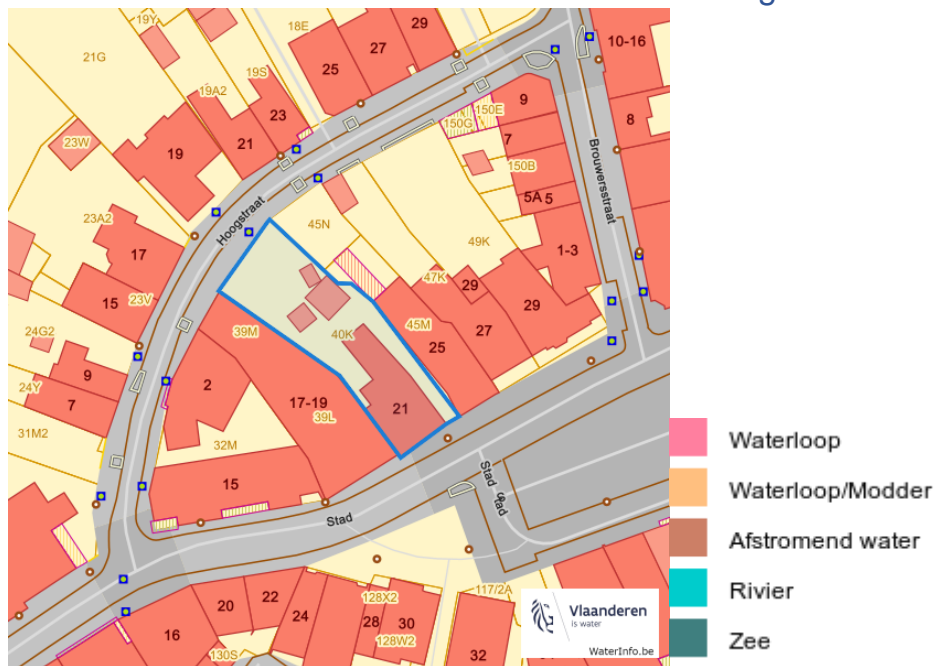
Recent overstromde gebieden (2017)



Risicozones overstroming (2017)



Van nature overstroombare gebieden

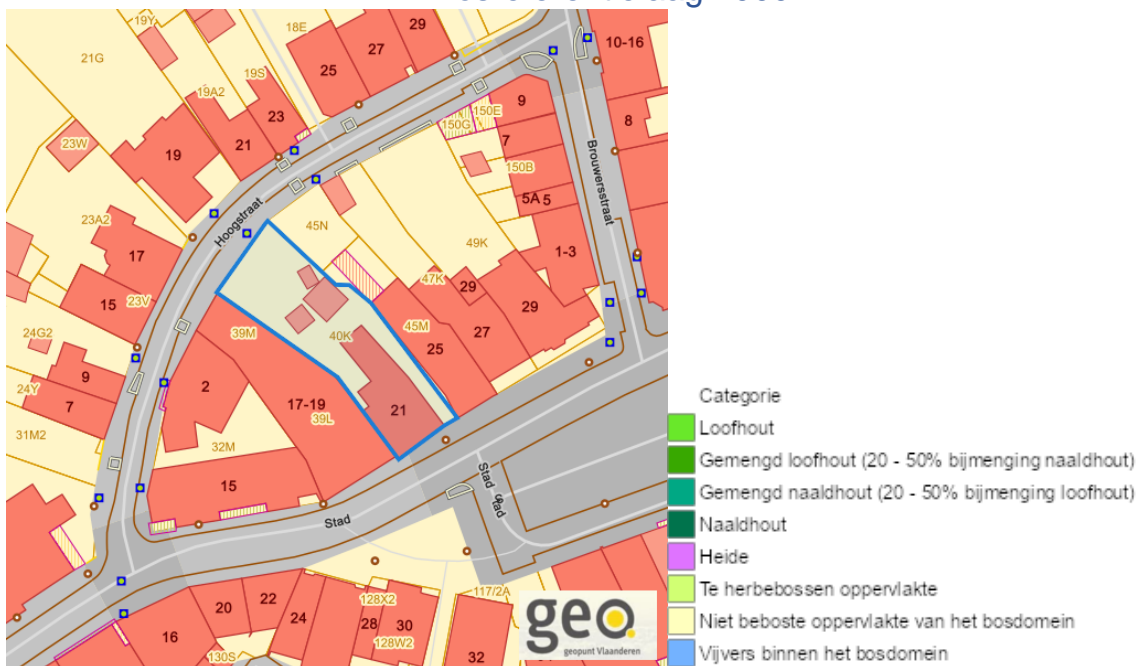


Watergevoelige openruimtegebieden



Natuur

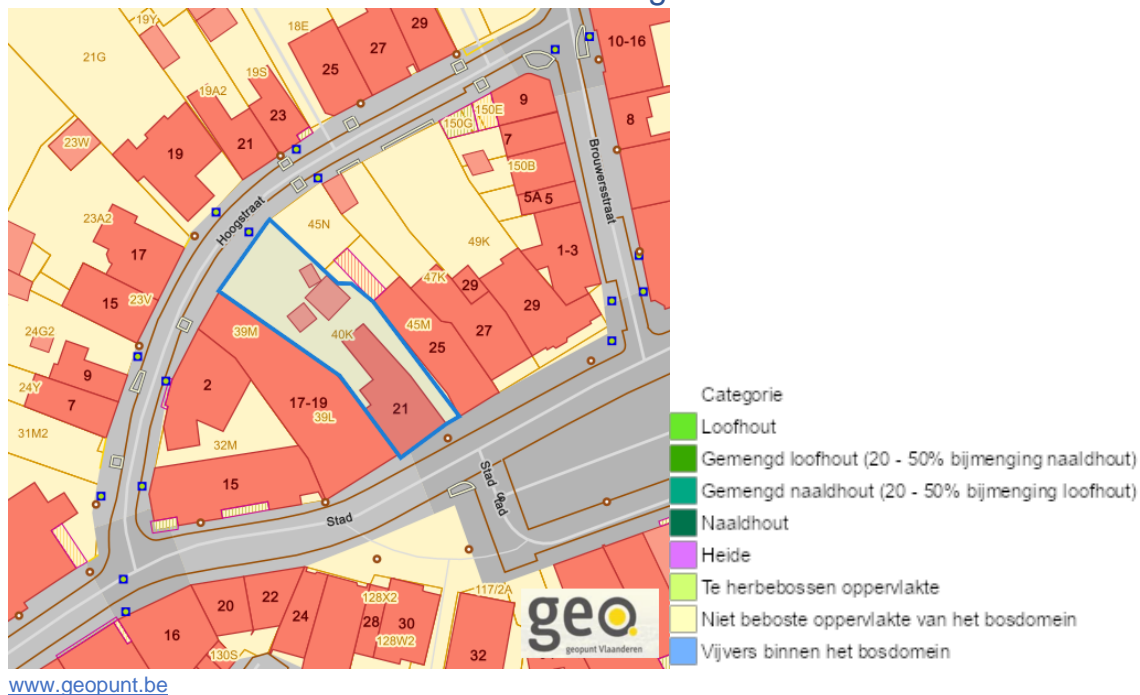
Bosreferentielaag 2000



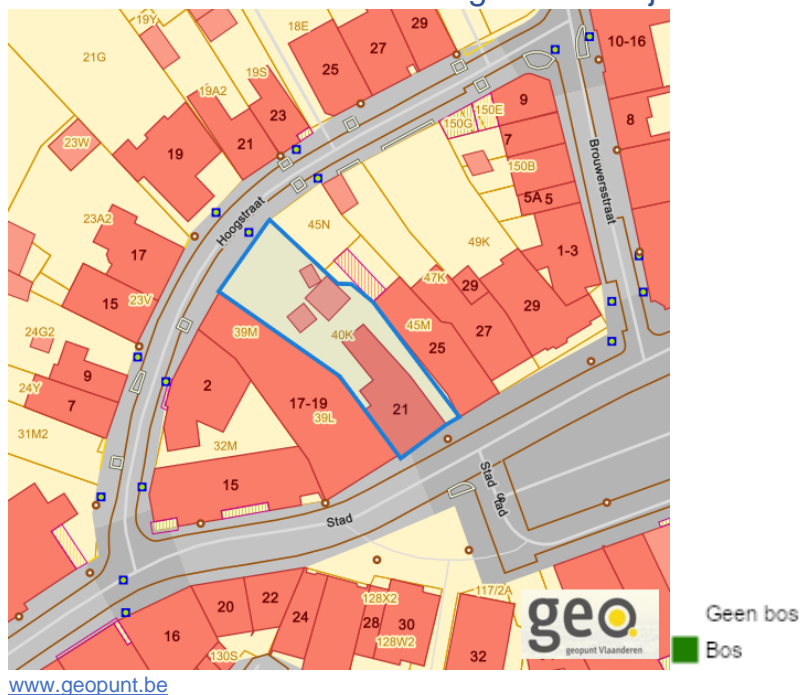
Groenkaart Vlaanderen (2021)



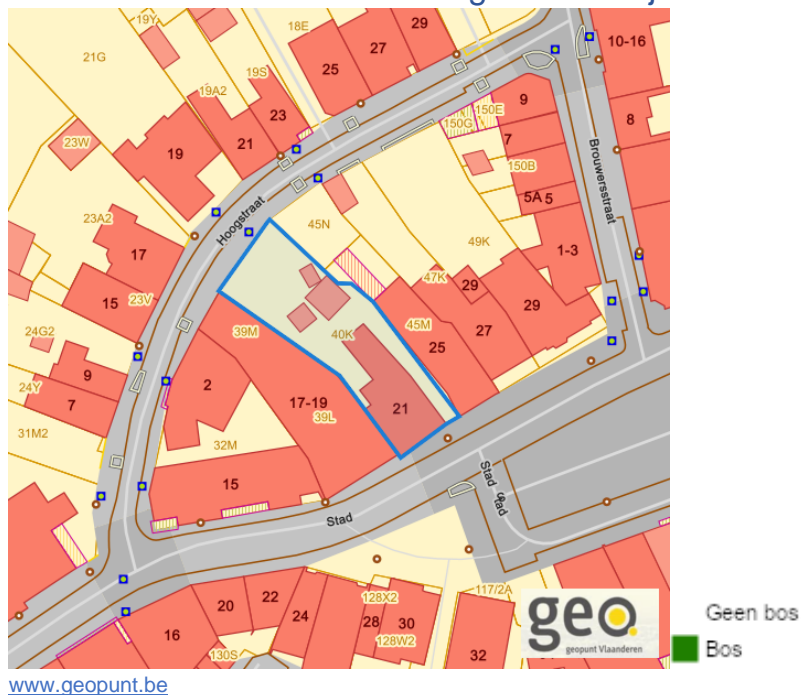
Boskartering 1990



Digitale boswijzer 2021



Digitale boswijzer 2018



Digitale boswijzer 2015

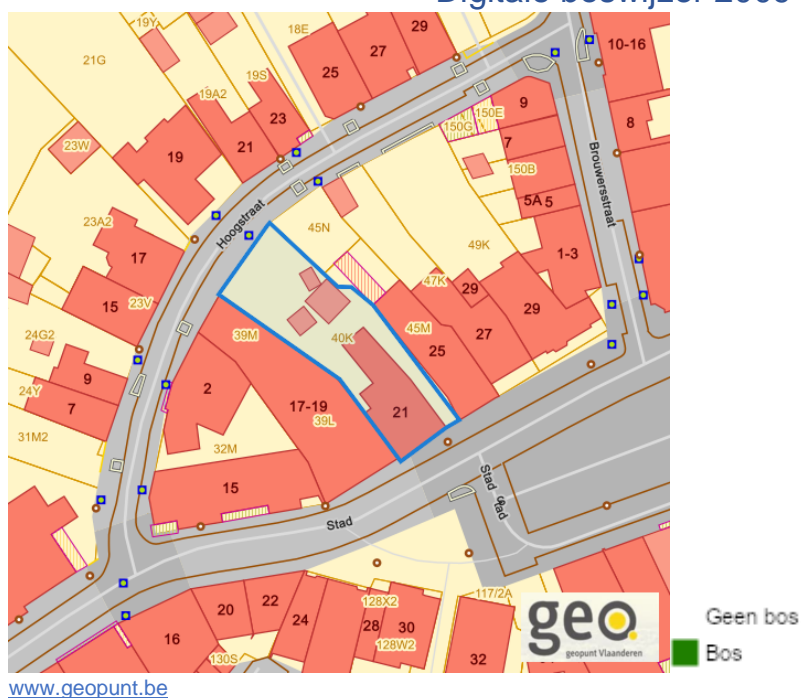


Stad 21, 3930 Hamont

Digitale boswijzer 2012

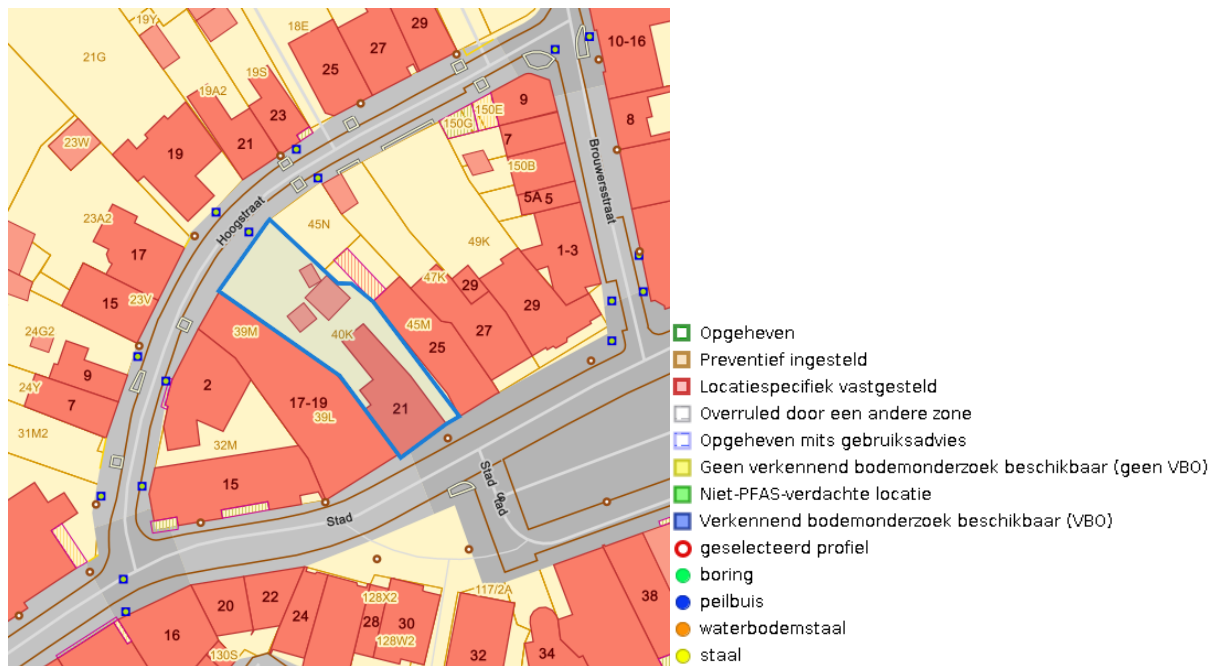


Digitale boswijzer 2009

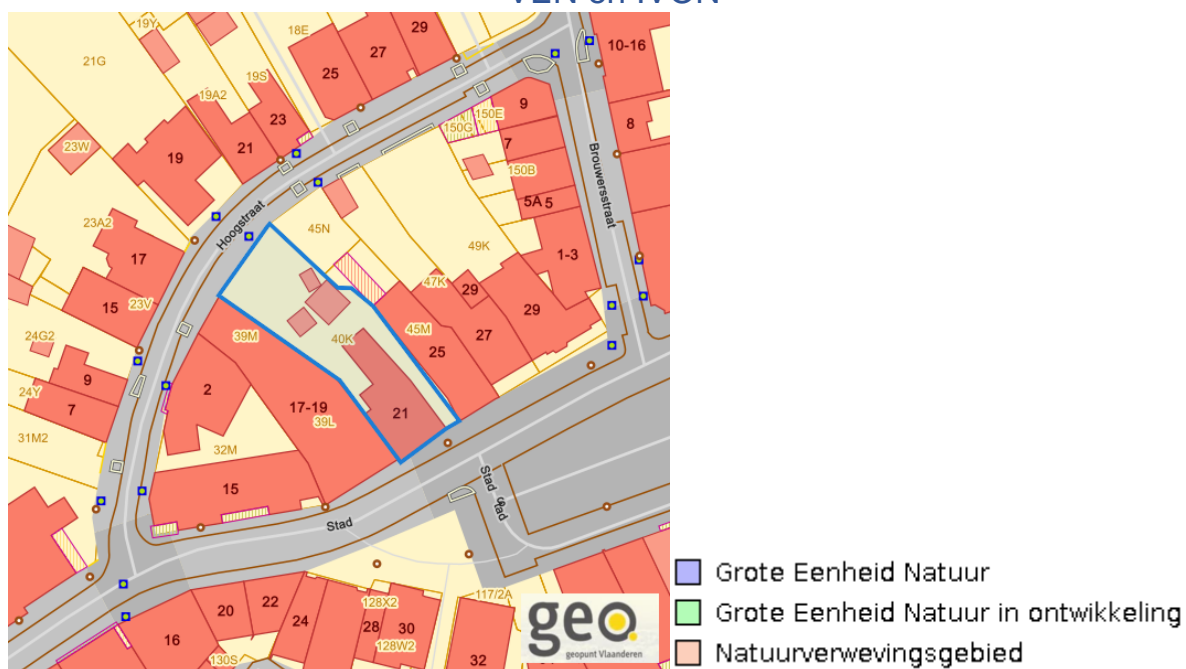


Dossier: 05-SM-2683/025

PFAS

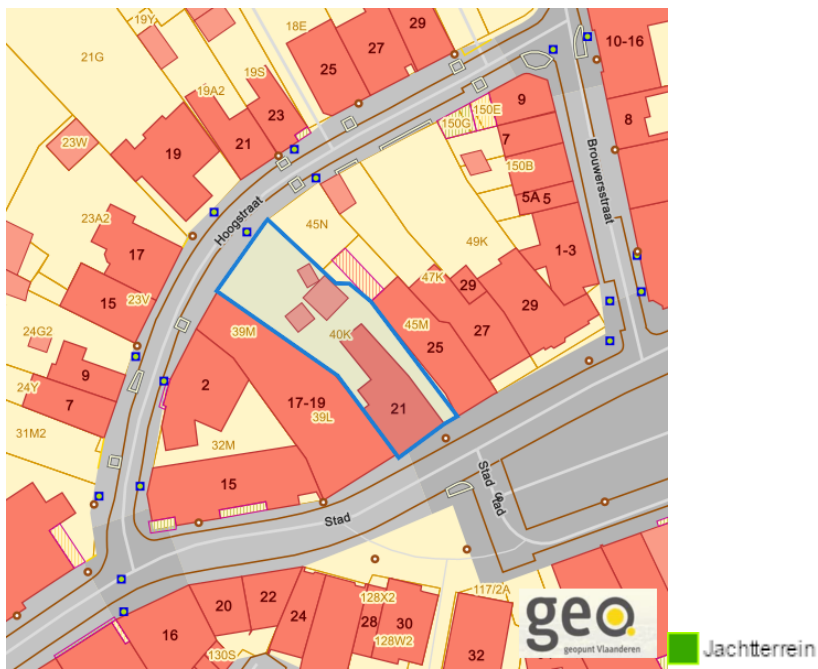


VEN en IVON

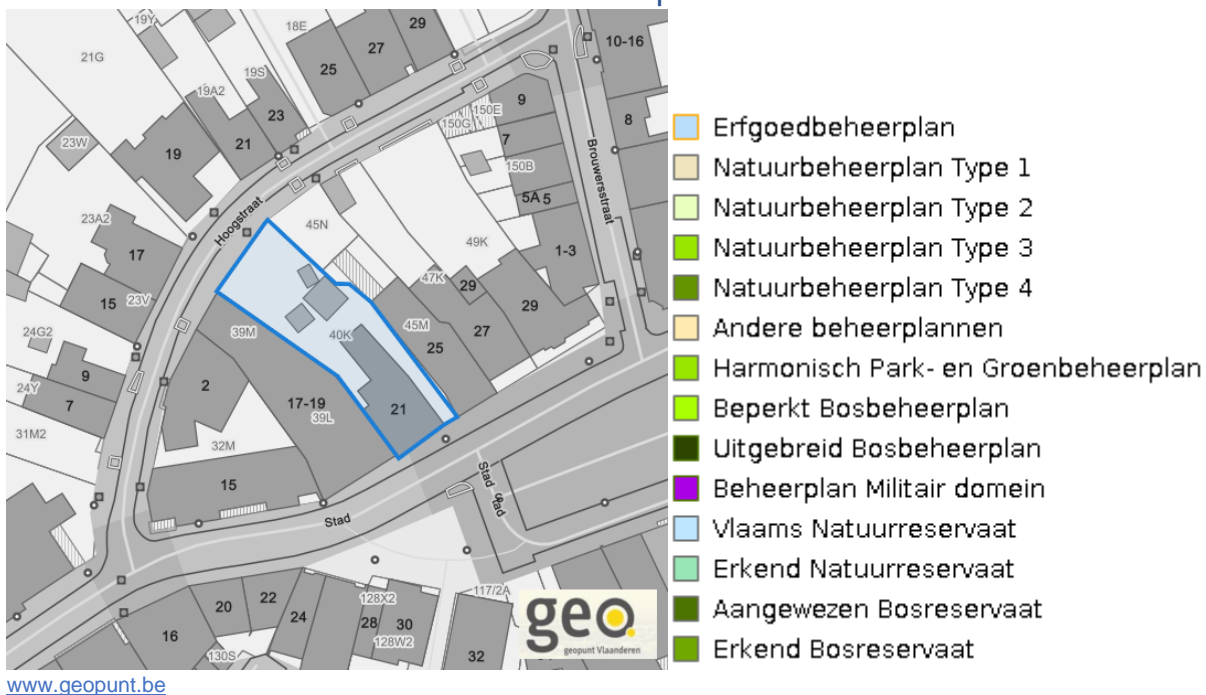


www.geopunt.be

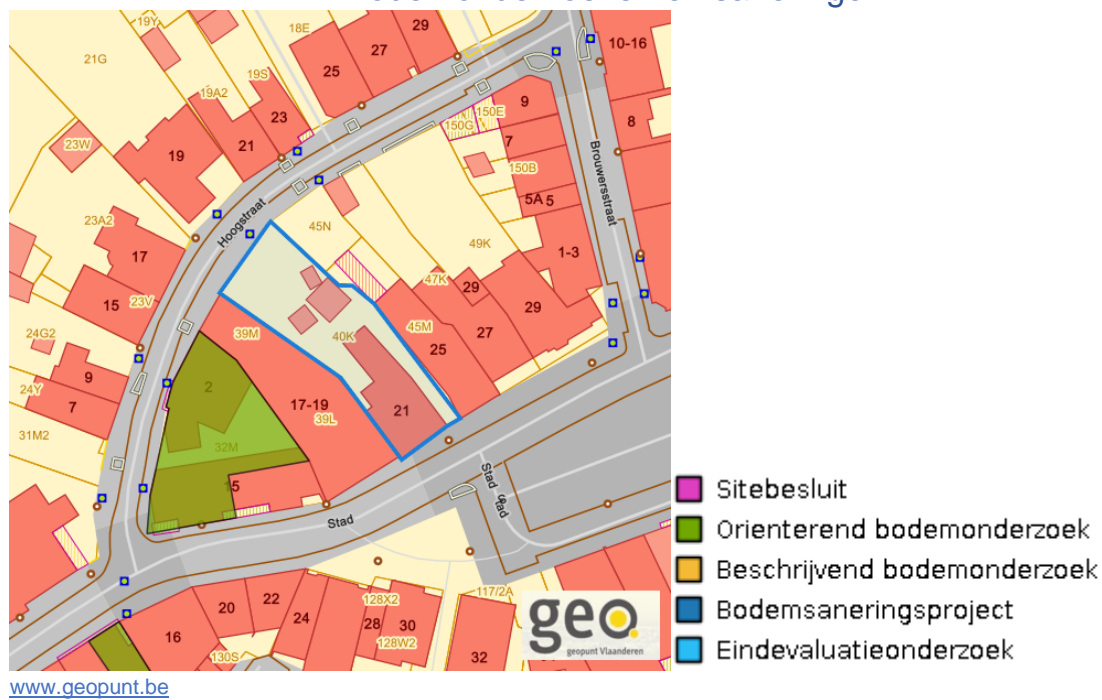
Jachtterreinen



Natuurbeheerplannen

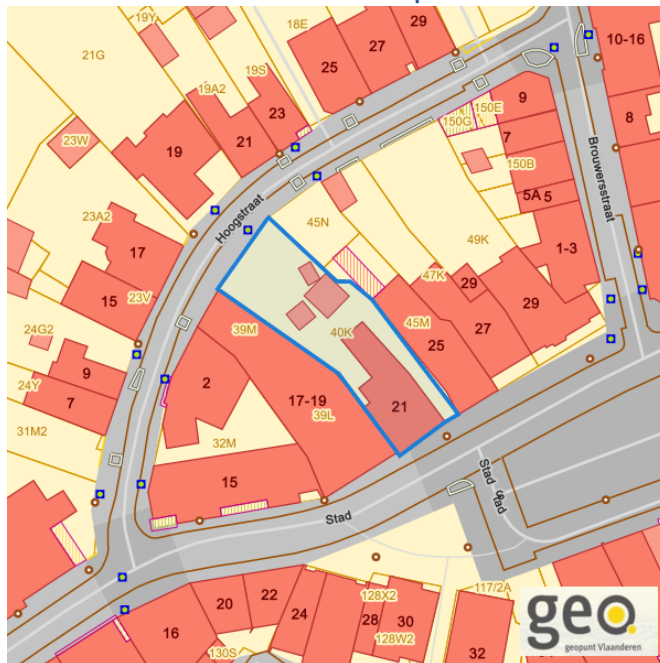


Bodemonderzoeken en saneringen



Recht van voorkoop

Vlaams voorkooprecht



www.geopunt.be

Recht van voorkoop afbakening



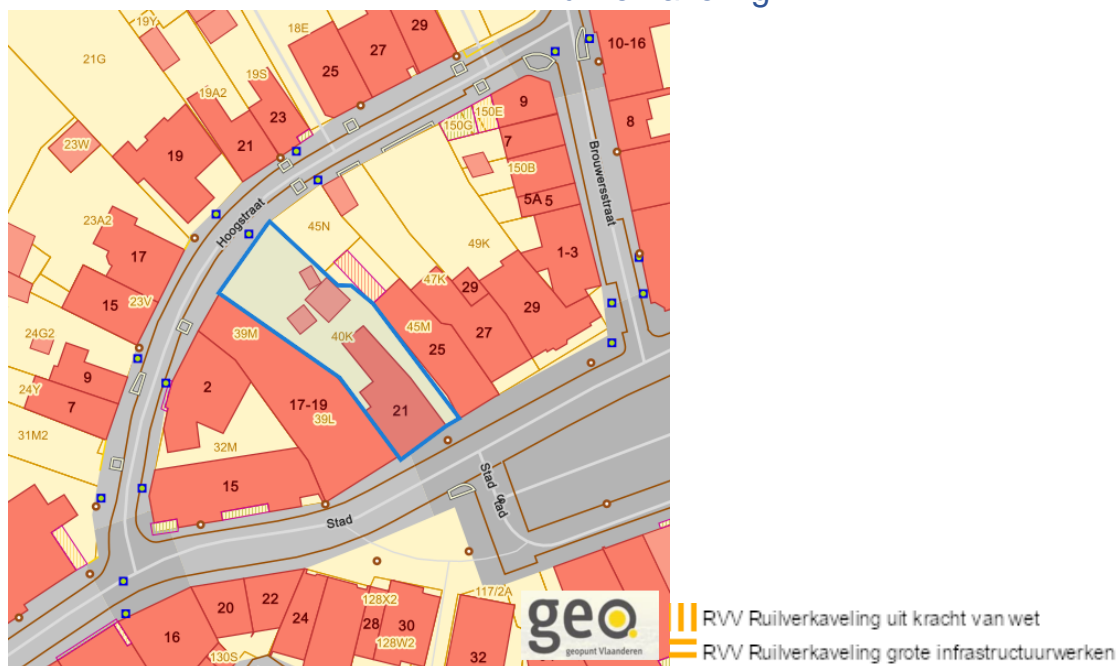
www.geopunt.be

Dossier: 05-SM-2683/025

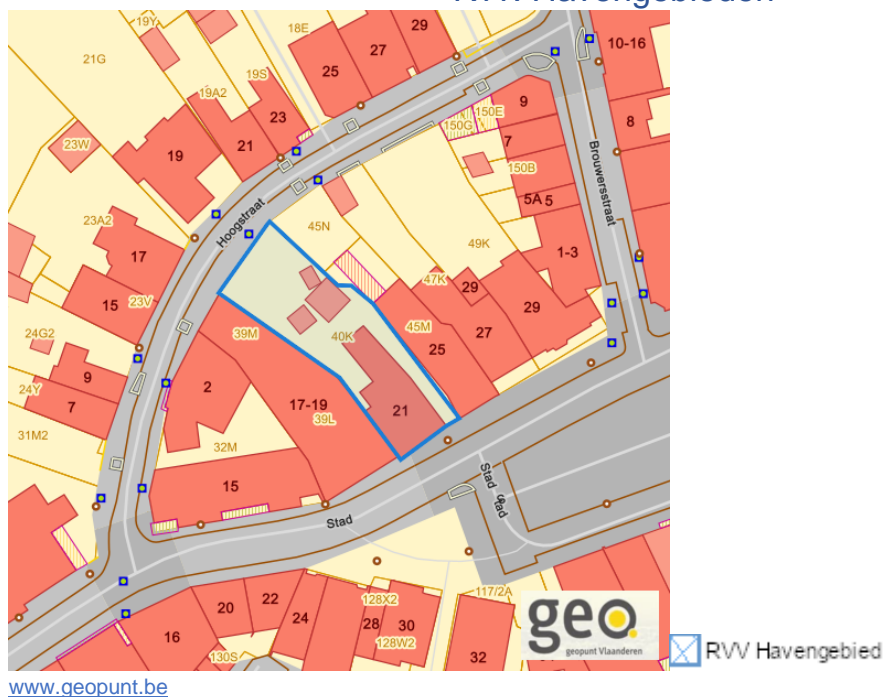
Stad 21, 3930 Hamont

Detailkaarten recht van voorkoop pagina 2

Rvv: Ruilverkaveling



Rvv: Havengebieden

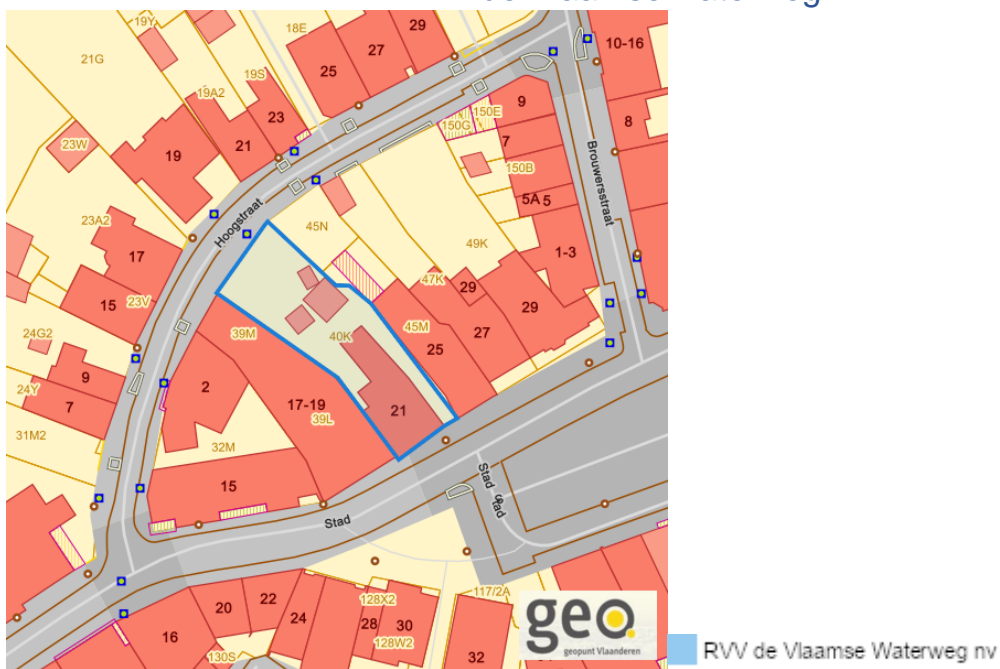


Dossier: 05-SM-2683/025

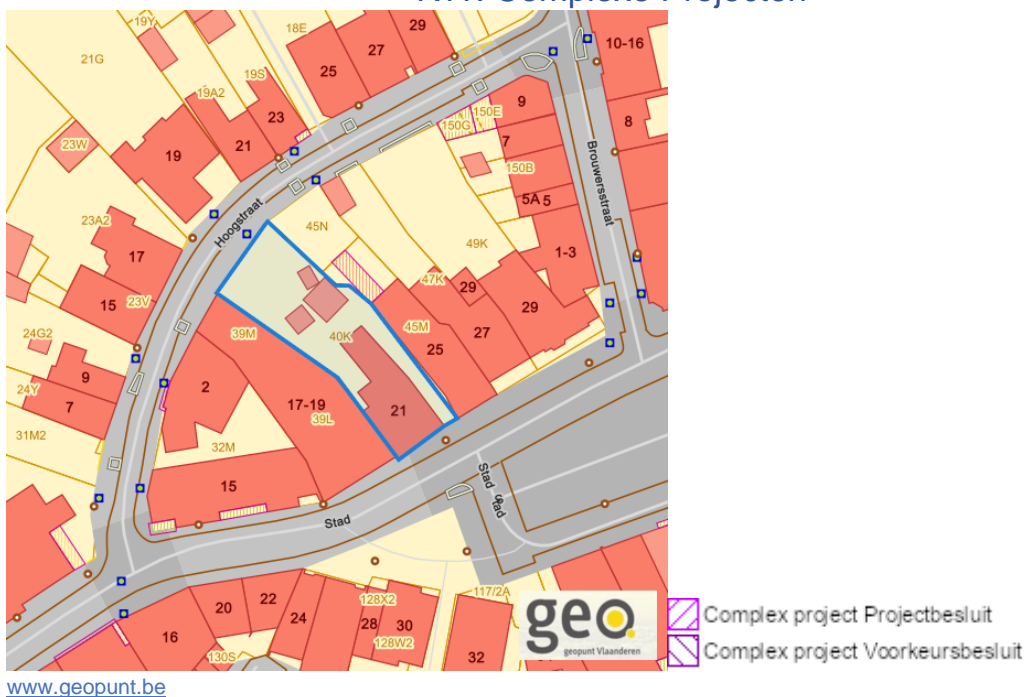
Stad 21, 3930 Hamont

Detailkaarten recht van voorkoop pagina 3

Rvv: de Vlaamse waterweg



Rvv: Complexe Projecten

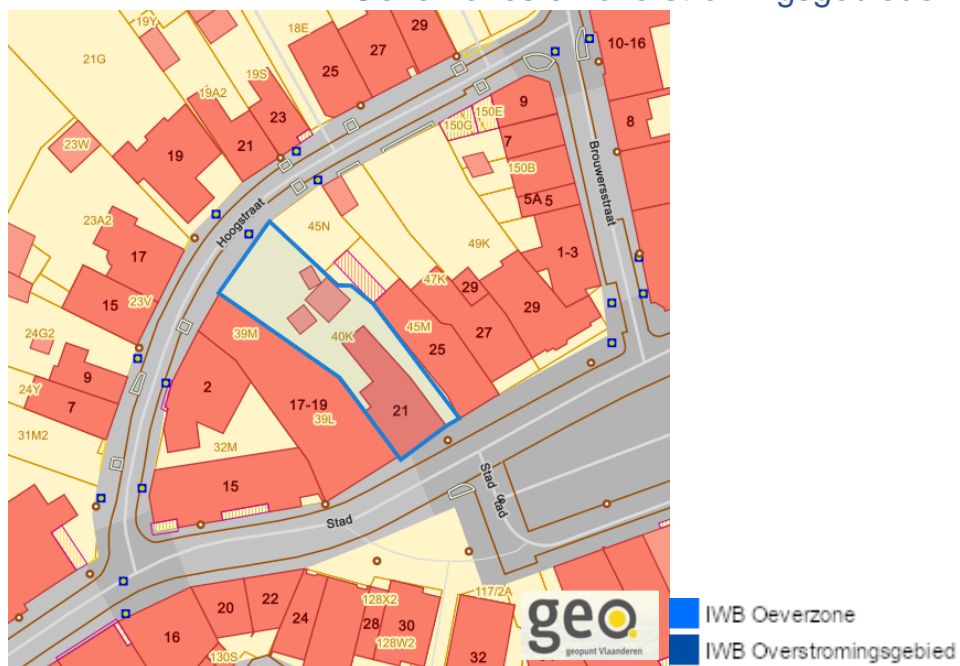


Dossier: 05-SM-2683/025

Stad 21, 3930 Hamont

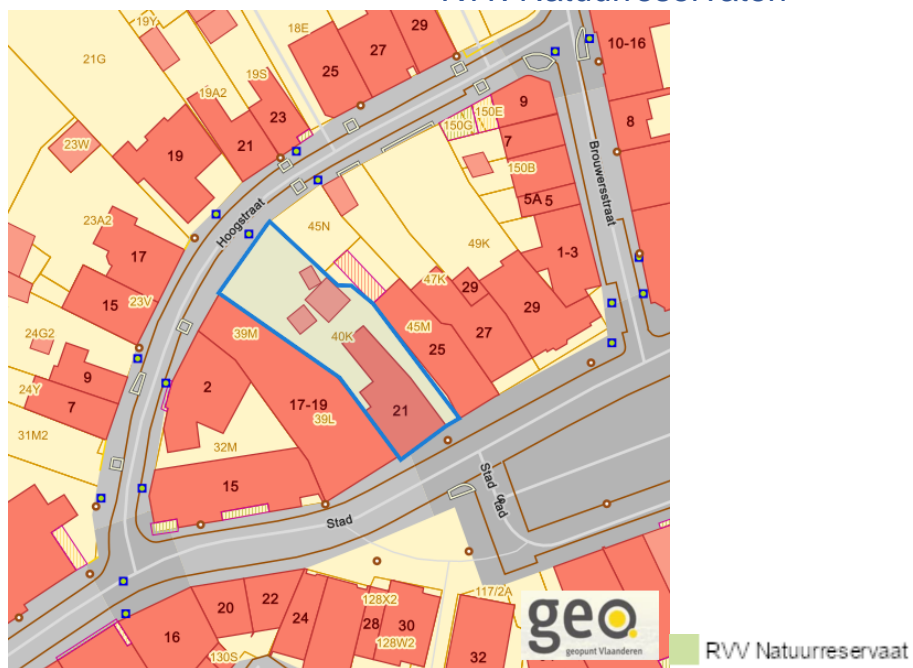
Detailkaarten recht van voorkoop pagina 4

Rvv: Oeverzones en overstromingsgebieden



www.geopunt.be

Rvv: Natuurreservaten



www.geopunt.be

Dossier: 05-SM-2683/025

Stad 21, 3930 Hamont

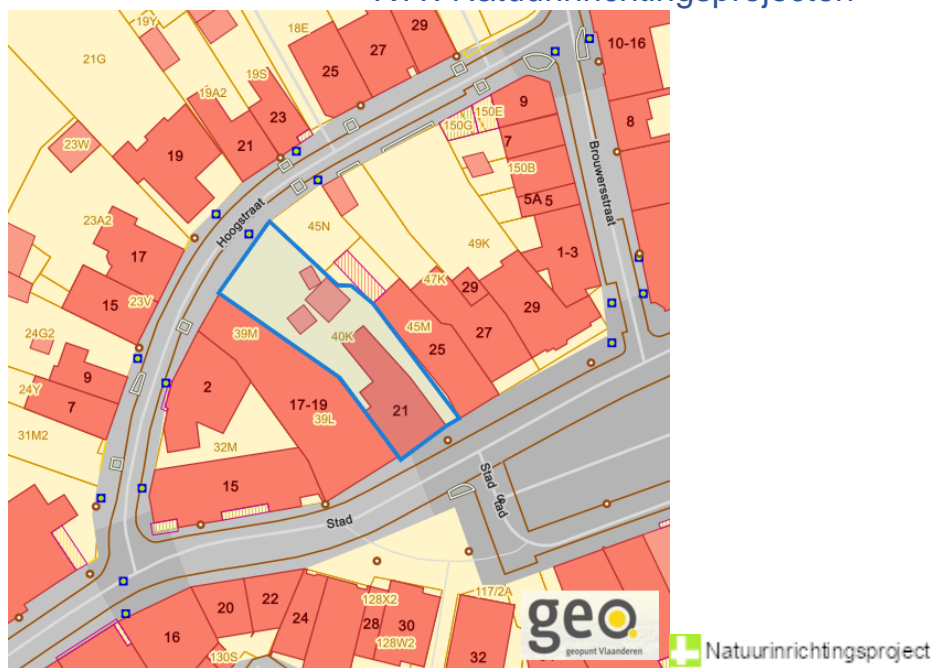
Detailkaarten recht van voorkoop pagina 5

Rvv: Landinrichtingsplan en inrichtingsnota



www.geopunt.be

Rvv: Natuurinrichtingsprojecten



www.geopunt.be

Dossier: 05-SM-2683/025

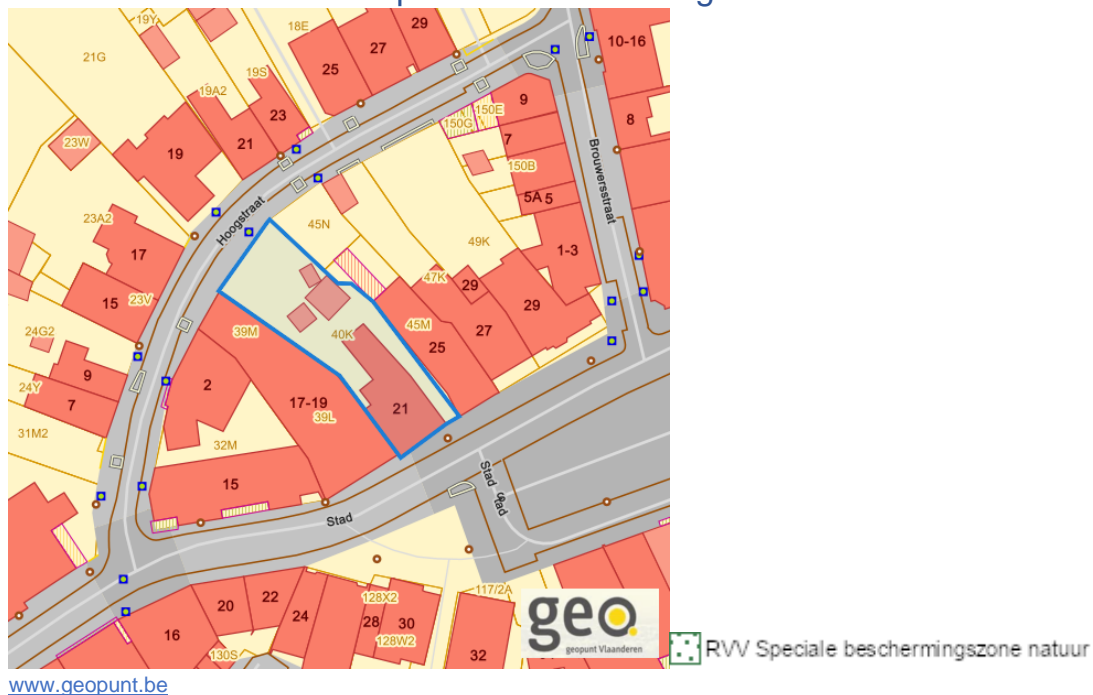
Stad 21, 3930 Hamont

Detailkaarten recht van voorkoop pagina 6

Rvv: Vlaams Ecologisch Network

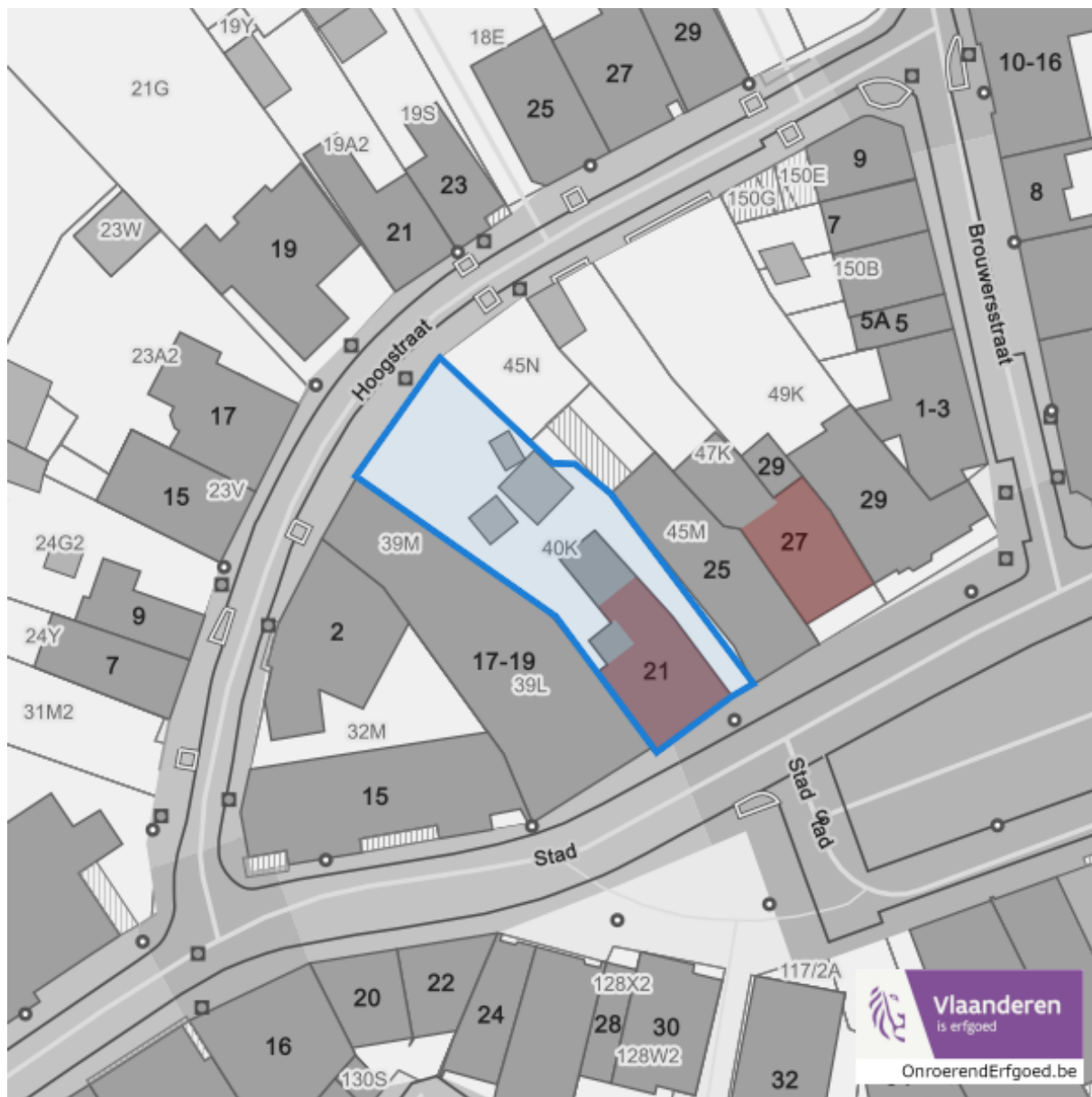


Rvv: Speciale beschermingszones natuur



Dossier: 05-SM-2683/025

Beschermd onroerend erfgoed

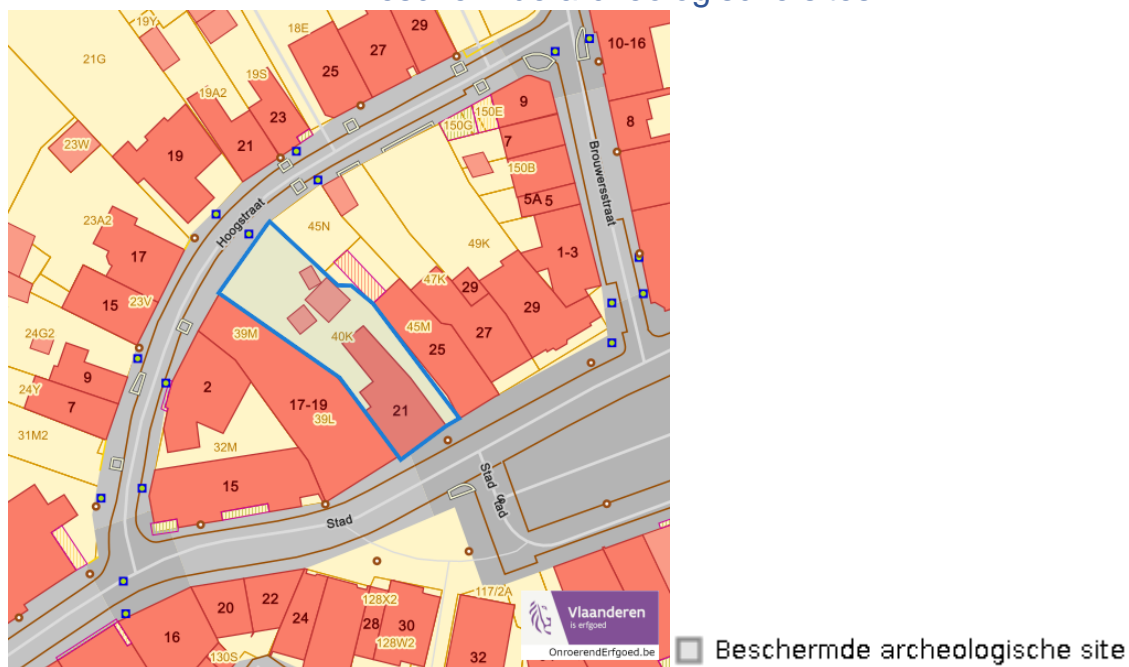


Dossier: 05-SM-2683/025

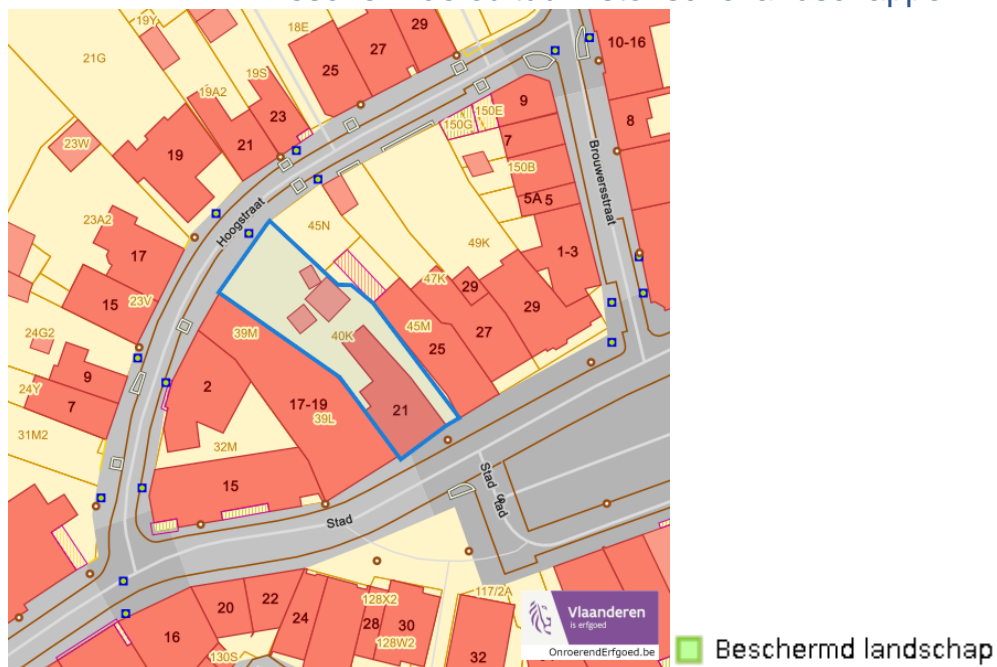
Detailkaarten beschermd onroerend erfgoed

Detailkaarten beschermd onroerend erfgoed pagina 1

Beschermde archeologische sites



Beschermde cultuurhistorische landschappen

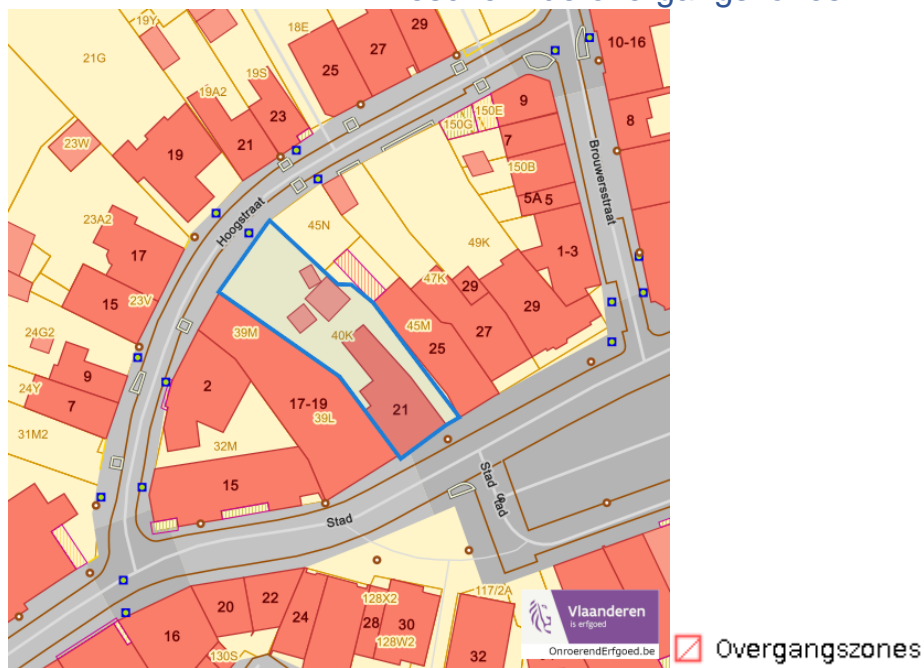


Dossier: 05-SM-2683/025

Beschermde monumenten



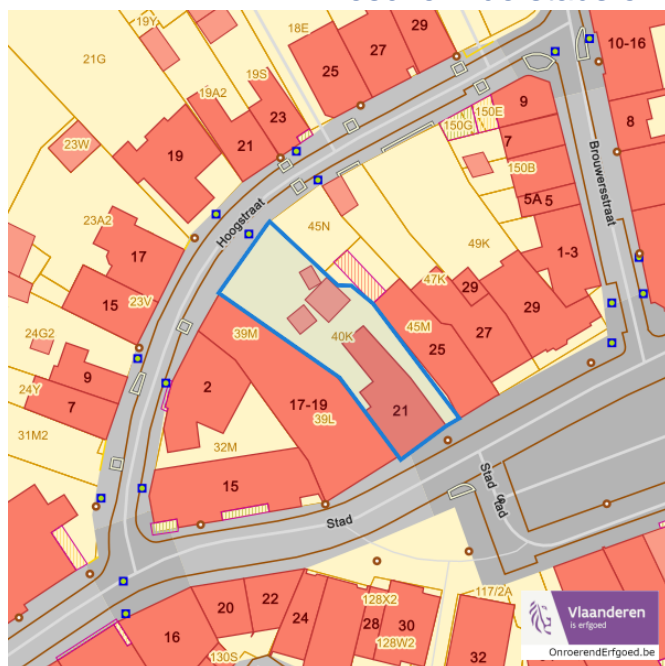
Beschermde overgangszones



Stad 21, 3930 Hamont

Detailkaarten beschermd onroerend erfgoed pagina 3

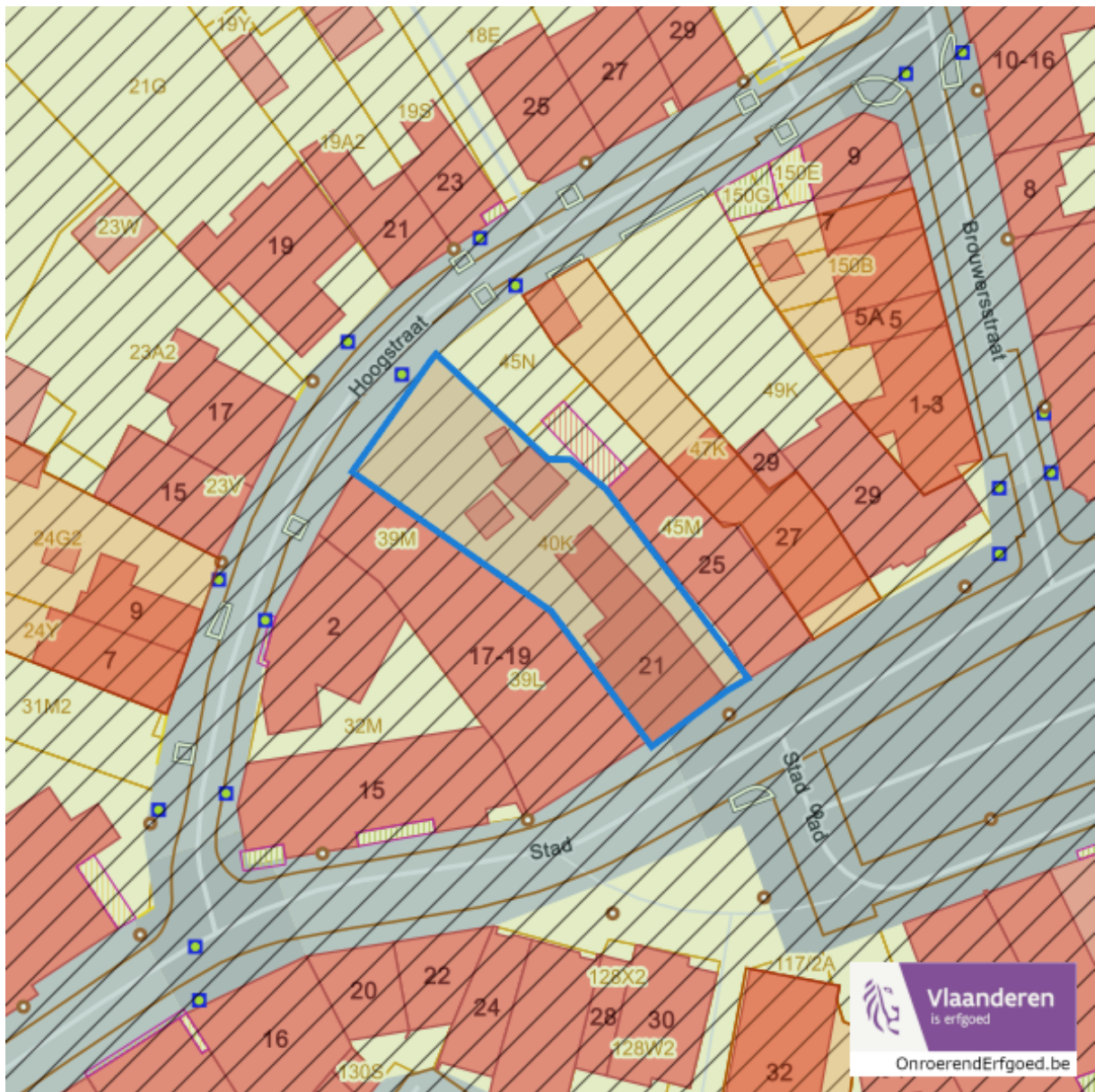
Beschermd stads en dorpsgezichten



Beschermd stads- en dorpsgezicht

Dossier: 05-SM-2683/025

Vastgestelde inventarissen

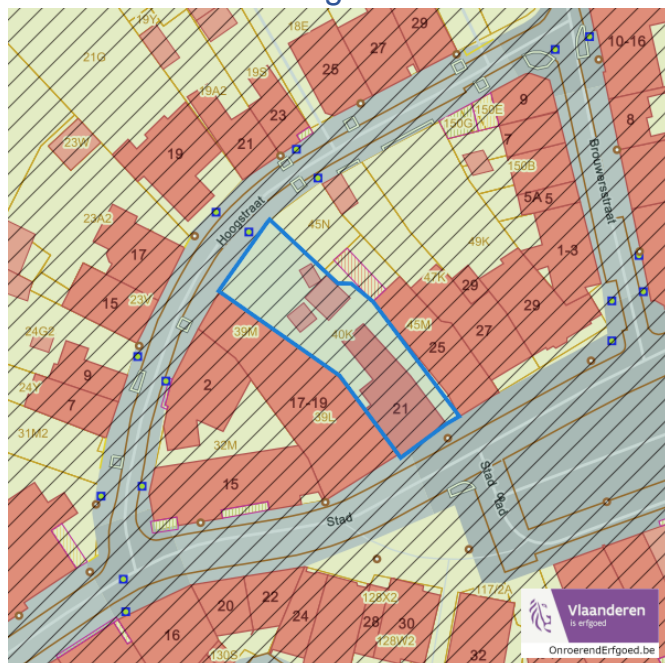


Dossier: 05-SM-2683/025

Detailkaarten vastgestelde inventarissen

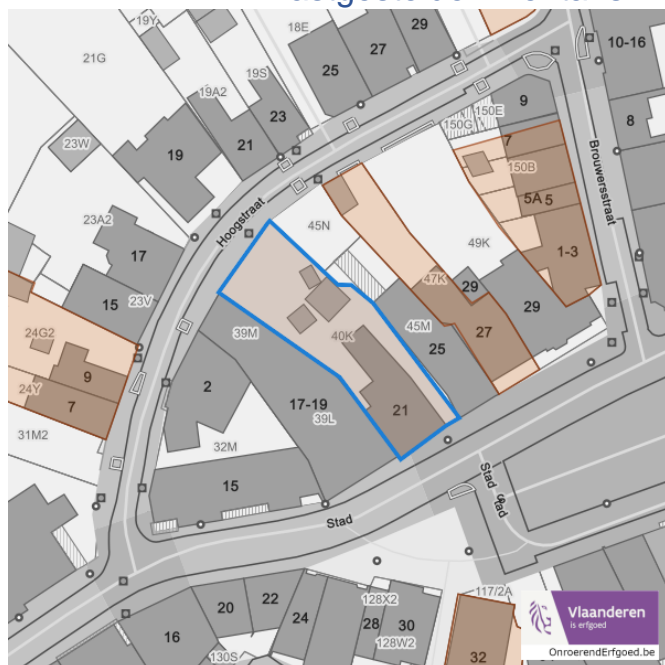
Detailkaarten vastgestelde inventaris pagina 1

Vastgestelde inventaris: Archeologische zones



Vastgestelde afgebakende archeologische zone

Vastgestelde inventaris: Bouwkundig erfgoed



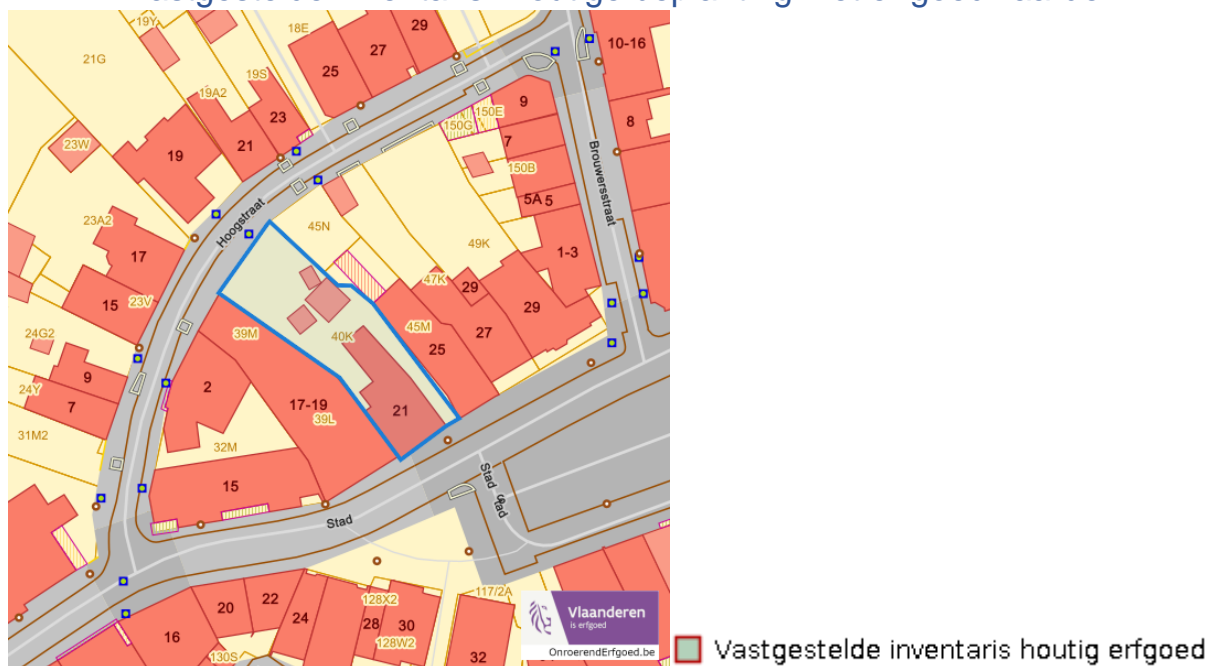
Item uit de vastgestelde inventaris bouwkundig erfgoed

Dossier: 05-SM-2683/025

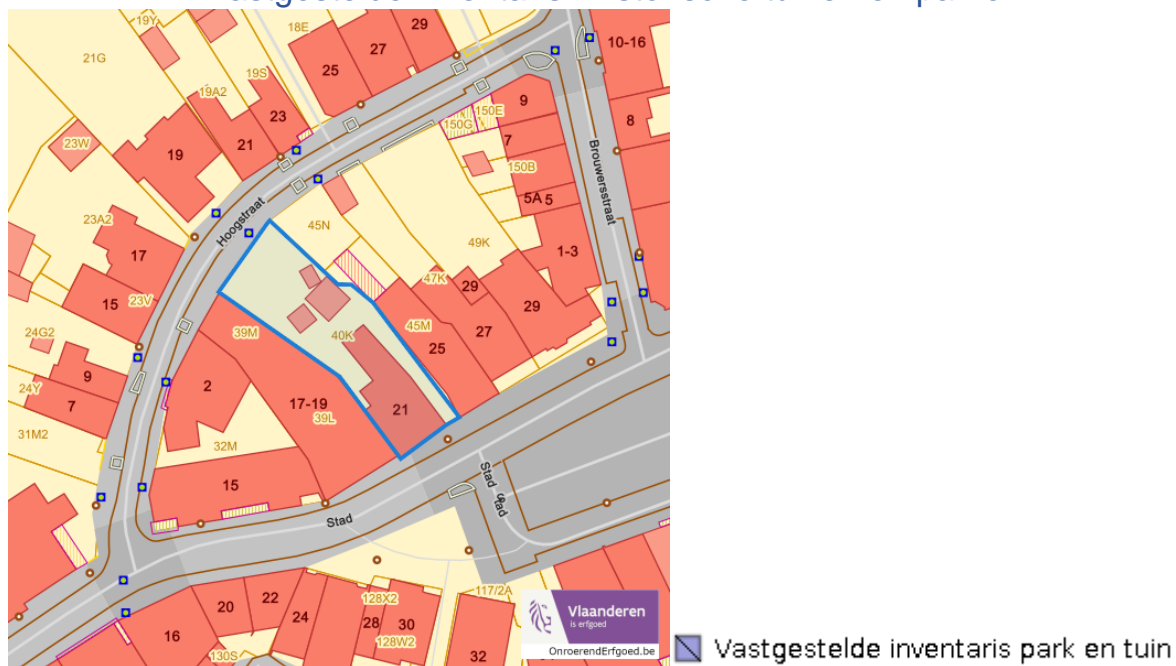
Stad 21, 3930 Hamont

Detailkaarten vastgestelde inventaris pagina 2

Vastgestelde inventaris: Houtige beplanting met erfgoedwaarde



Vastgestelde inventaris: Historische tuinen en parken

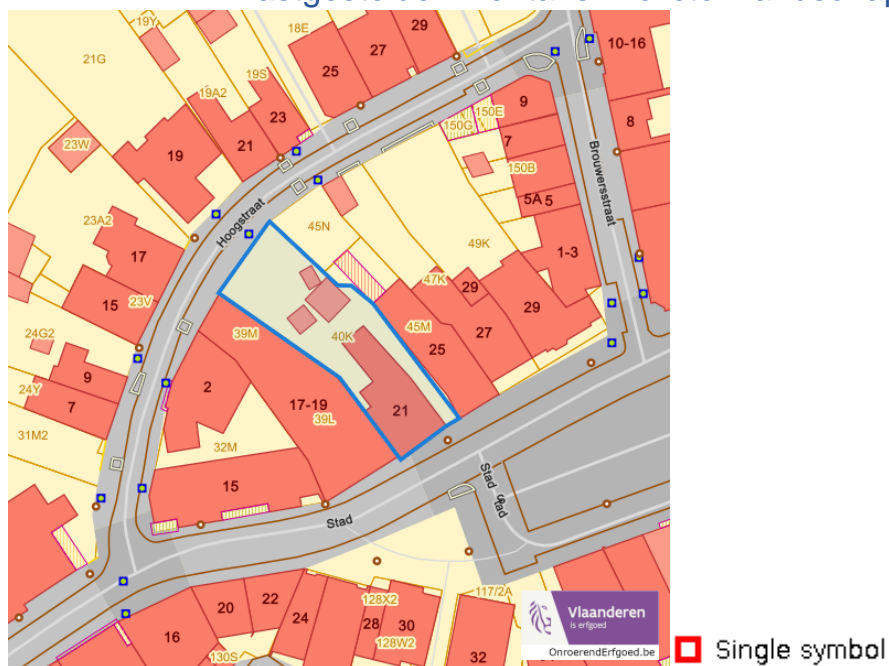


Dossier: 05-SM-2683/025

Stad 21, 3930 Hamont

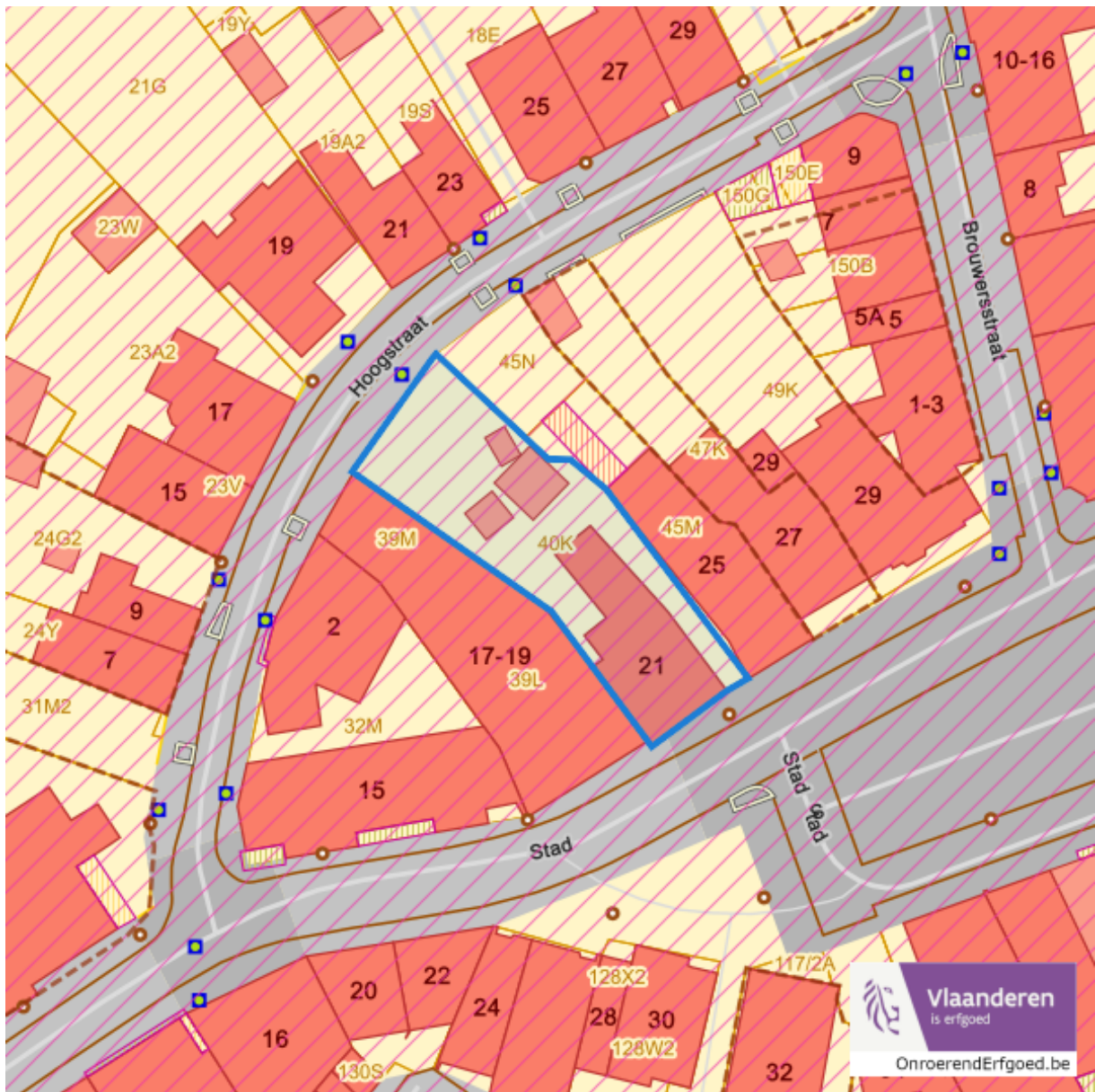
Detailkaarten vastgestelde inventaris pagina 3

Vastgestelde inventaris: Relicten landschapsatlas



Dossier: 05-SM-2683/025

Wetenschappelijke inventarissen

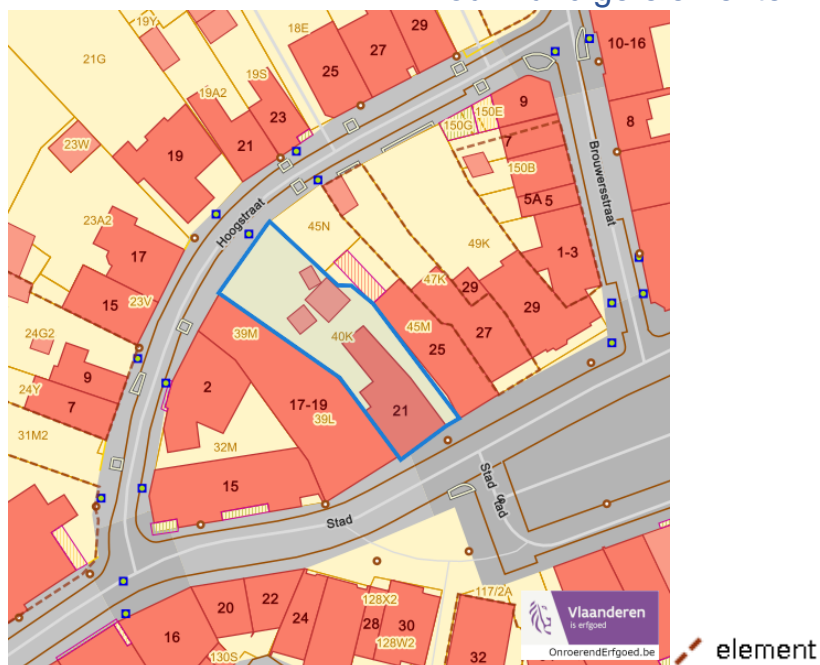


Dossier: 05-SM-2683/025

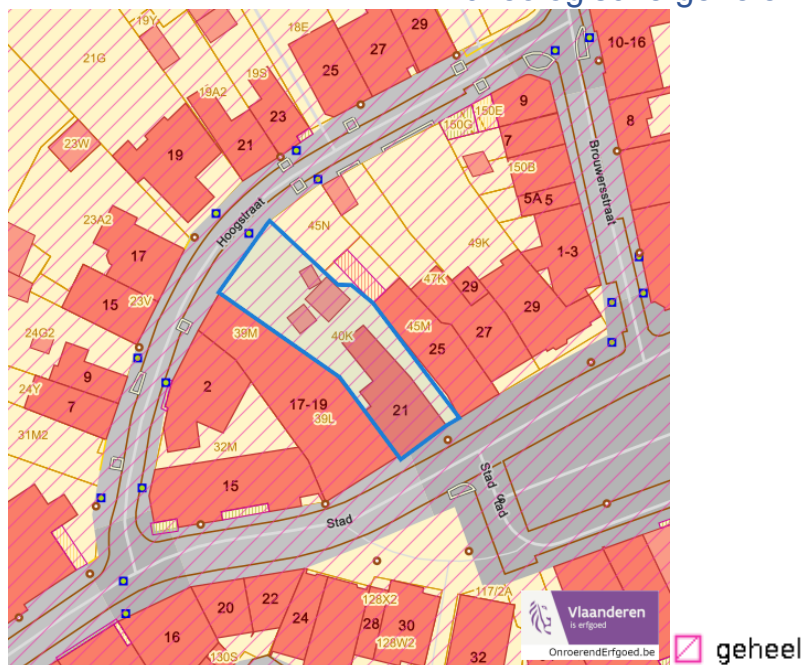
Detailkaarten wetenschappelijke inventarissen

Detailkaarten wetenschappelijke inventarissen pagina 1

Bouwkundige elementen



Archeologische gehelen

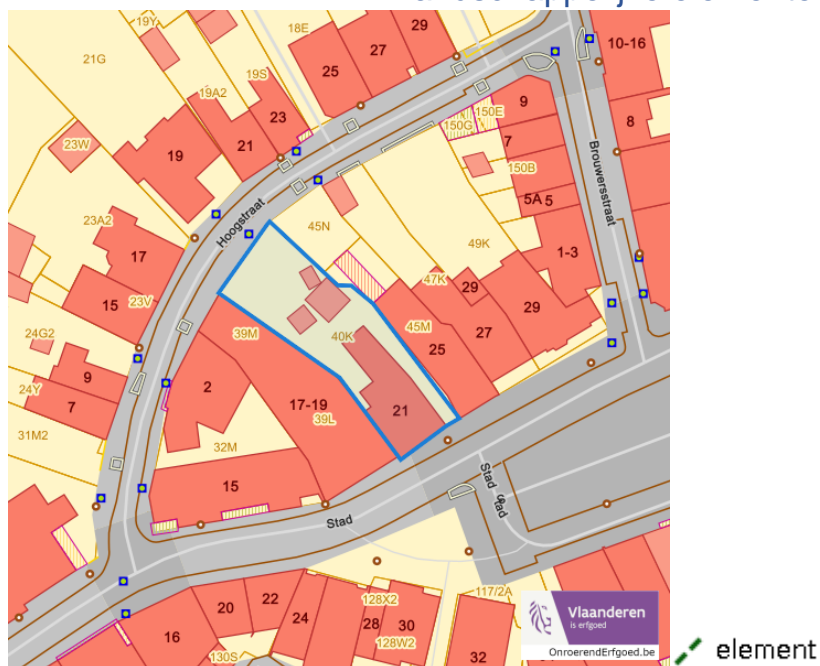


Dossier: 05-SM-2683/025

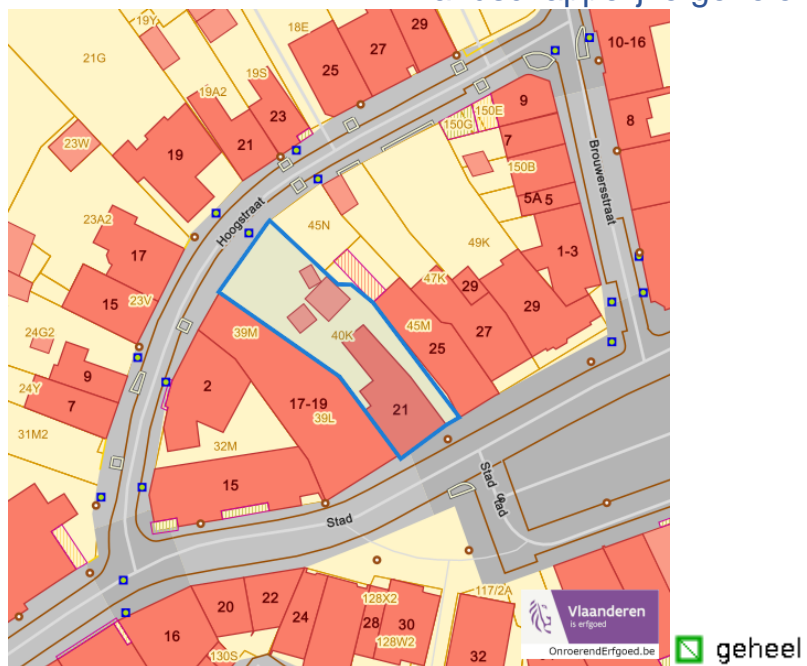
Stad 21, 3930 Hamont

Detailkaarten wetenschappelijke inventarissen pagina 2

Landschappelijke elementen



Landschappelijke gehelen



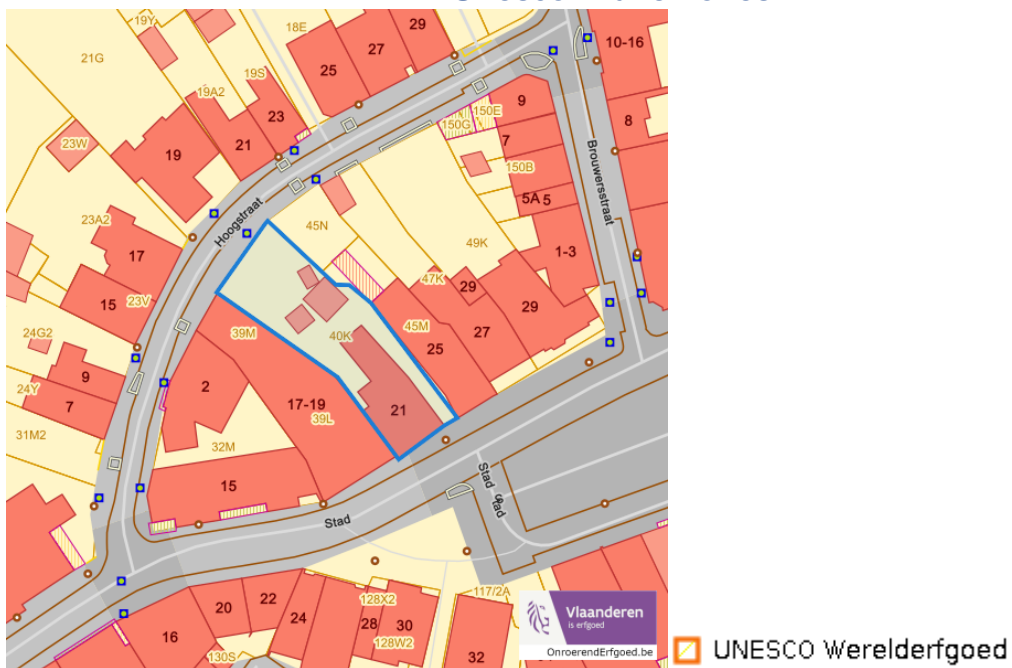
Dossier: 05-SM-2683/025

Unesco werelderfgoed

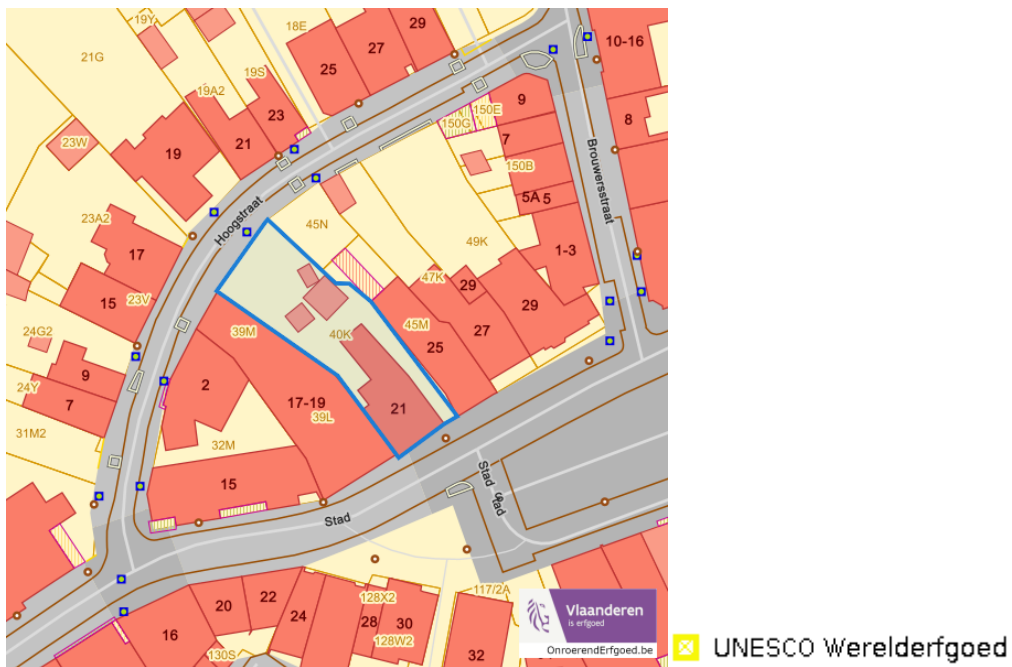


Detailkaarten Unesco werelderfgoed

Unesco: Bufferzones



Unesco: Kernzones



Historische kaarten

Atlas der Buurtwegen (ca 1840)



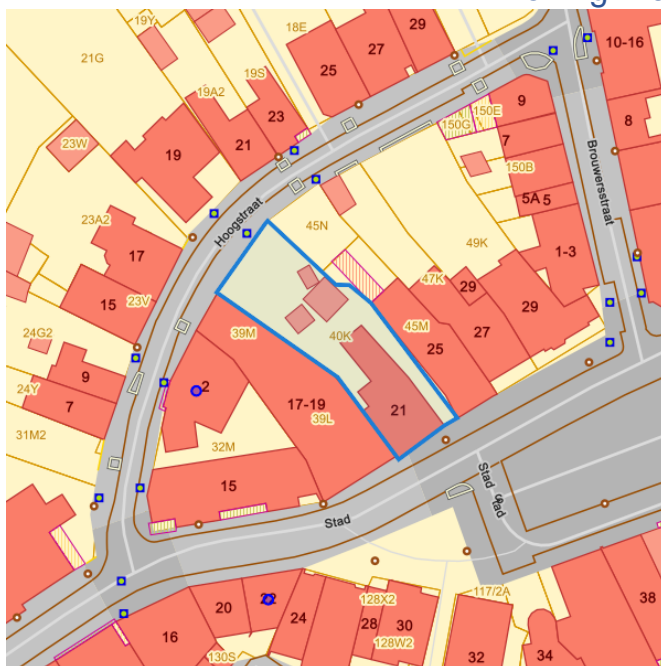
www.geopunt.be

Dossier: 05-SM-2683/025

Document: DC à la carte - VLANED - DC
Kaarten: 15/10/2024 - vvz5z7zzqpolyeno4mjf5frrefmnbj5qxmngx2ul

Wonen

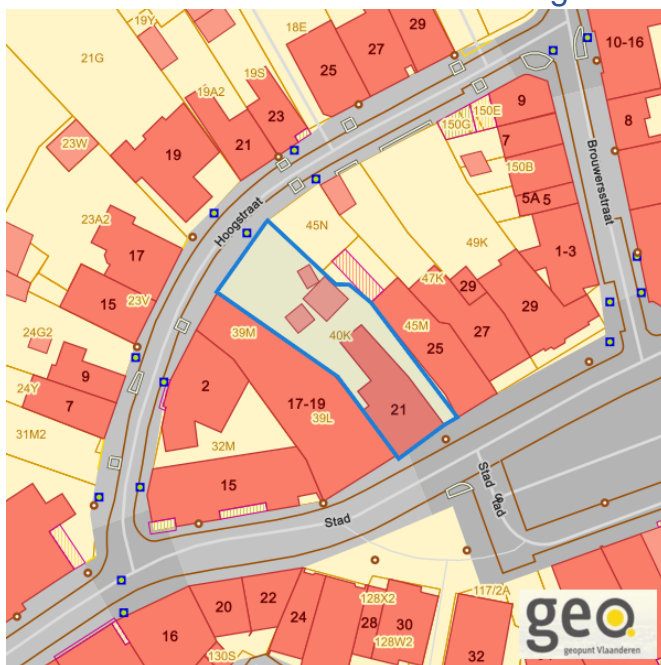
Woningkwaliteit



- Woningen met een conformiteitsattest
- Panden met een herstelvordering
- Vlaamse inventaris van ongeschikte en onbewoonbare woningen

www.geopunt.be

Conformiteitsattest gemeente beperkte duurtijd



- Conformiteitsattest beperkte duurtijd
- Nee
 - ▨ Ja

www.geopunt.be

Dossier: 05-SM-2683/025

Conformiteitsattest gemeente verplicht

