

DC à la carte



*Square Gustave Paternoster 20, 7850
Enghien
55010A0004/00X008*

[Lieu](#)
[Environs](#)
[Cadastre](#)
[Plan régional](#)
[Amenagement du territoire](#)
[Sol et sous-sol](#)
[Eau](#)
[Nature](#)
[Droit de préemption](#)
[Patrimoine immobilier](#)
[Cartes historiques](#)
[Autres cartes](#)

Dossier: 00-00-6783/005

Lieu



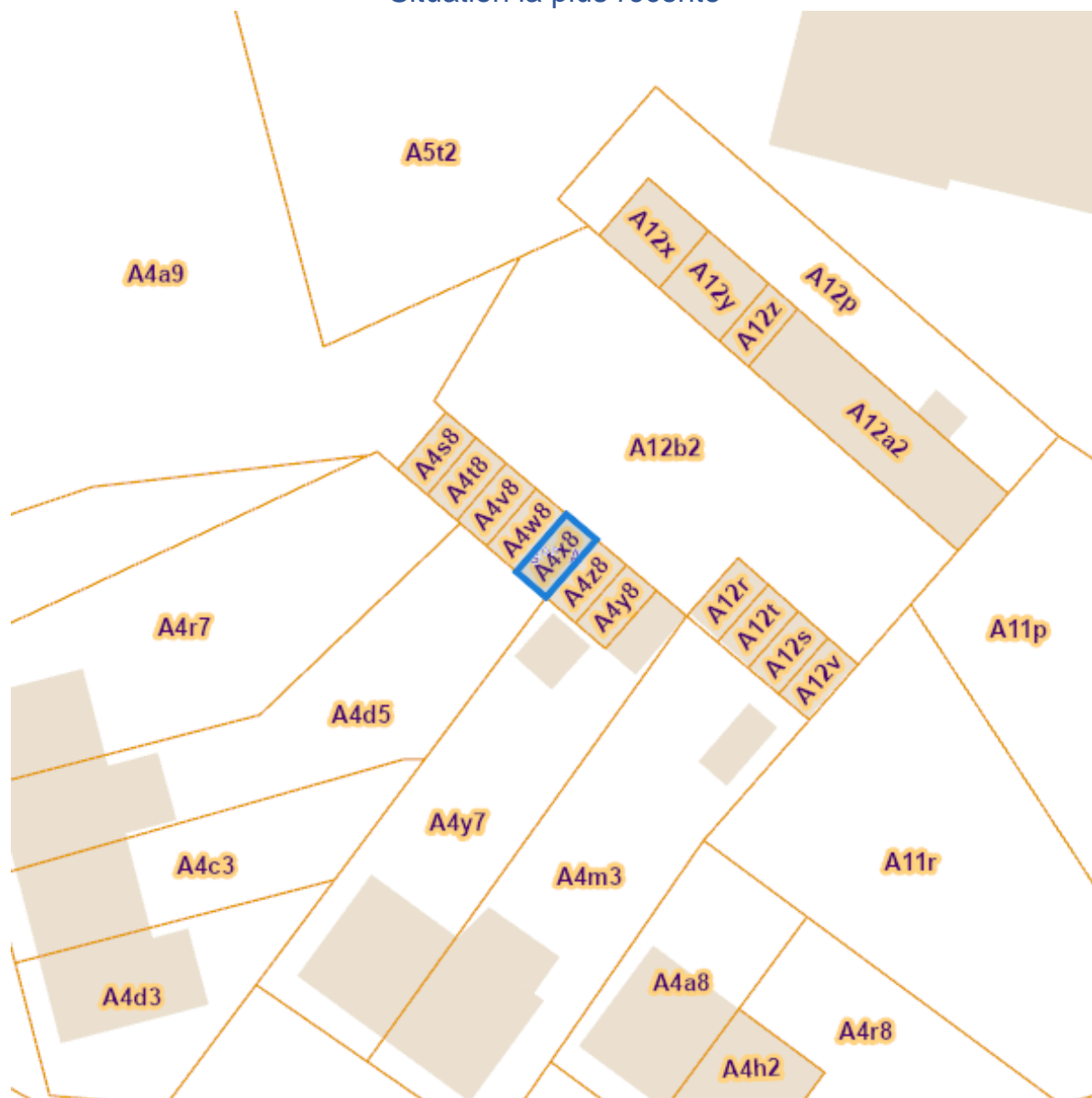
Dossier: 00-00-6783/005

Environs



Cadastre

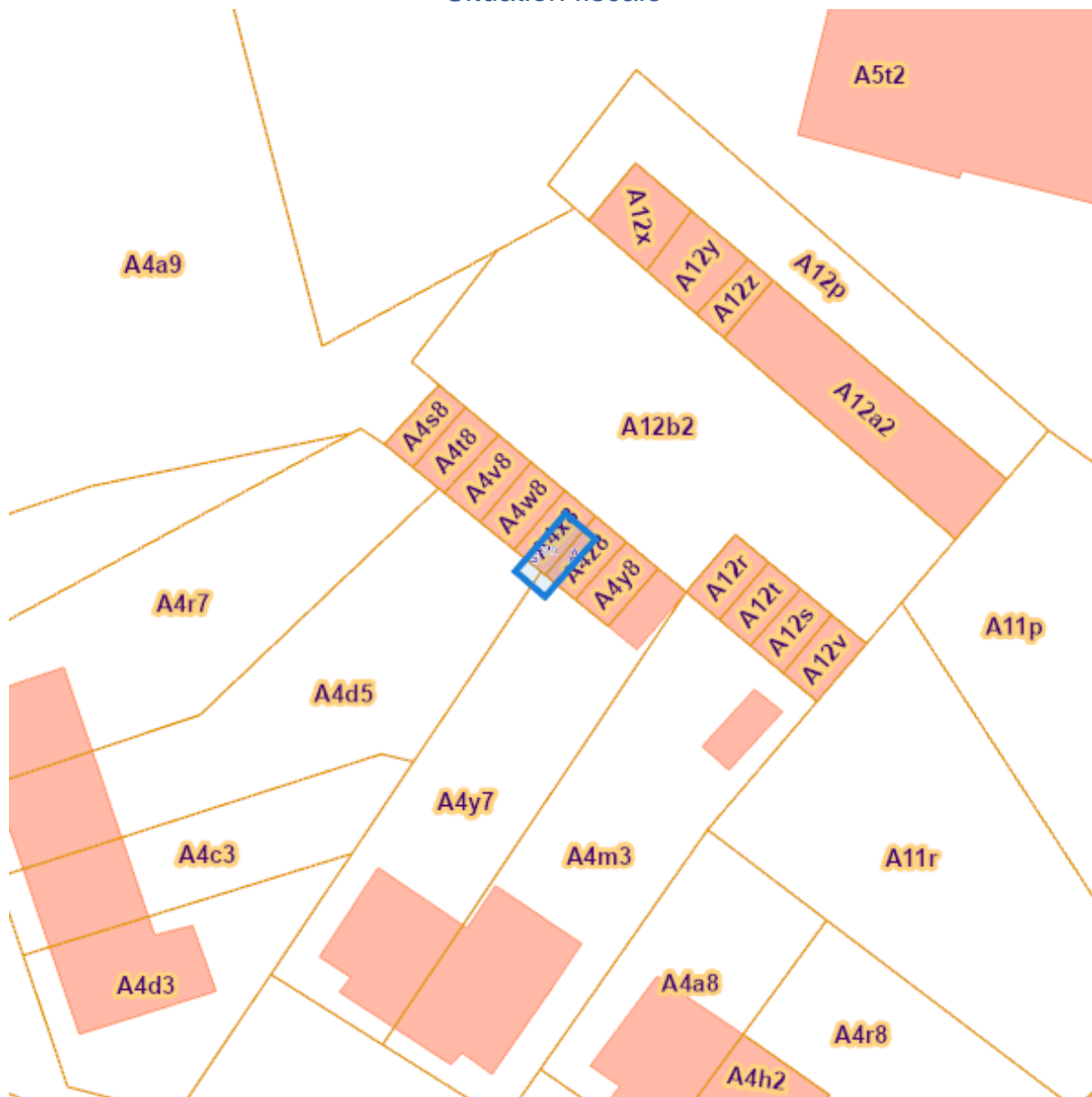
Situation la plus récente



eservices.minfin.fgov.be

Dossier: 00-00-6783/005

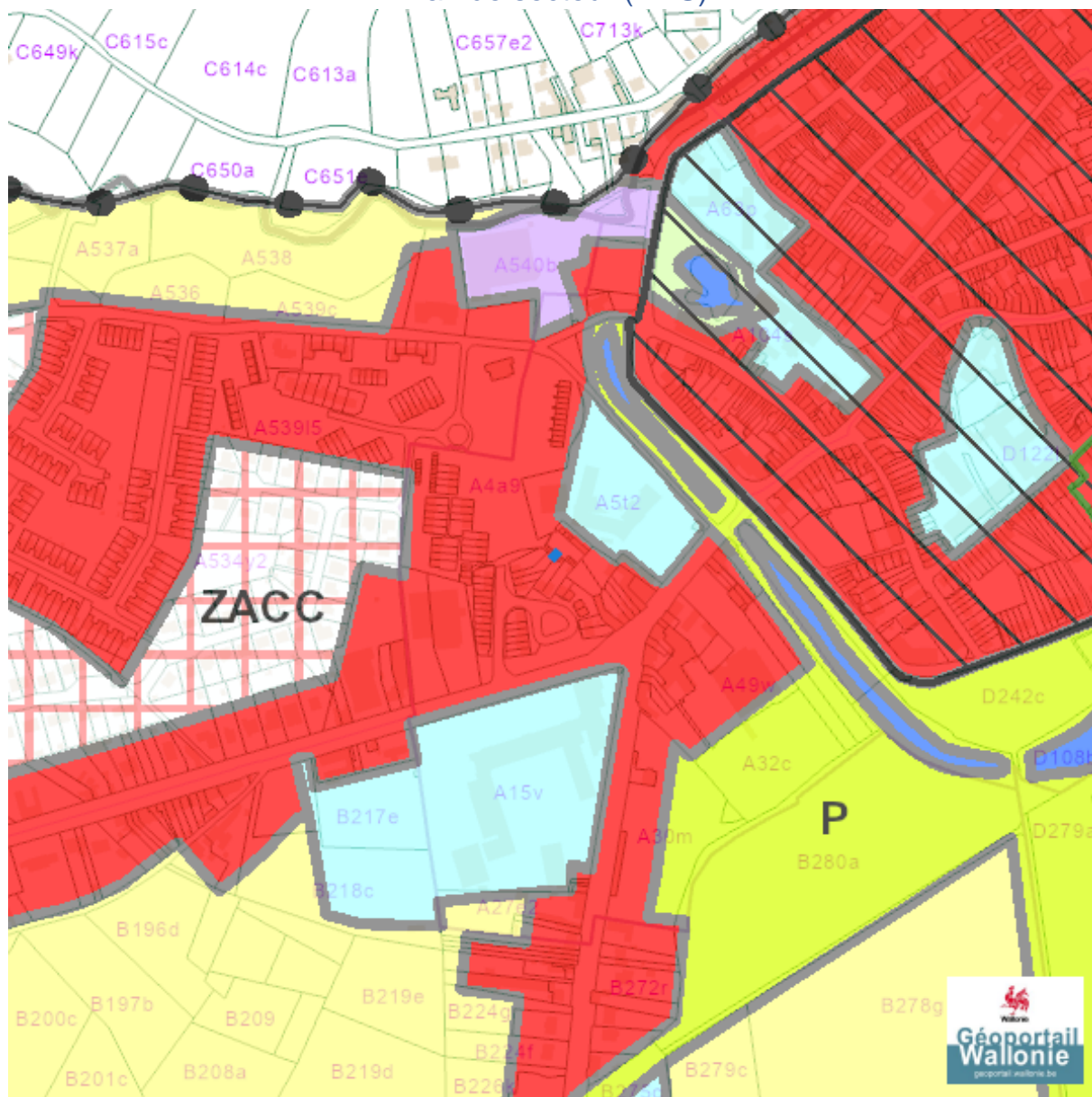
Situation fiscale
































eservices.minfin.fgov.be

Plan régional

Plan de secteur (PDS)

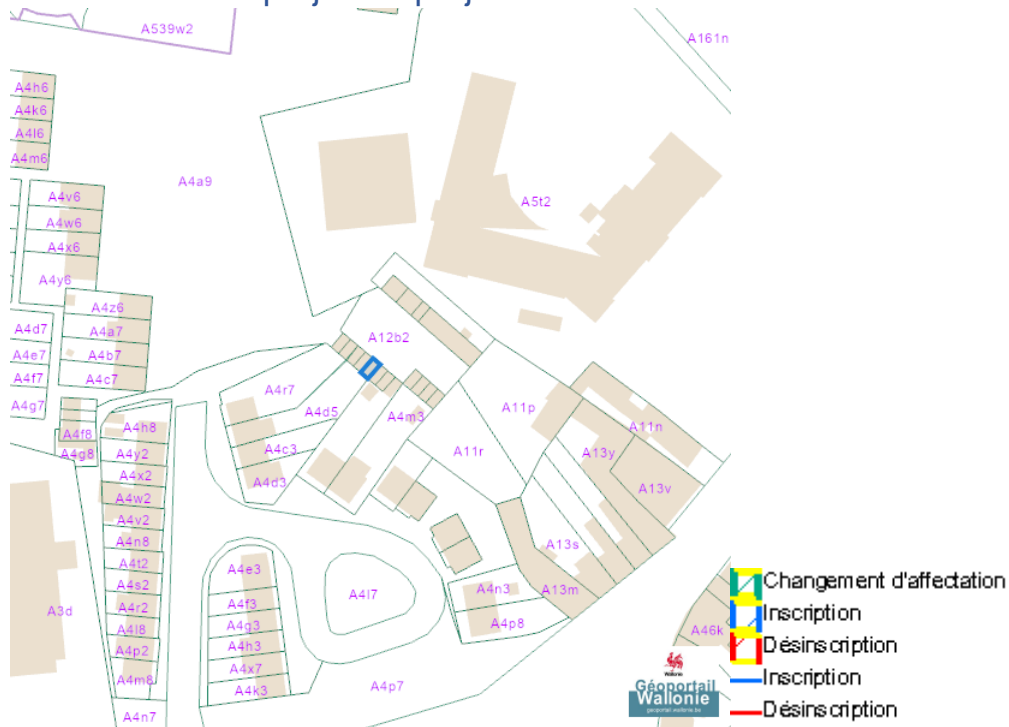


Square Gustave Paternoster 20, 7850 Enghien

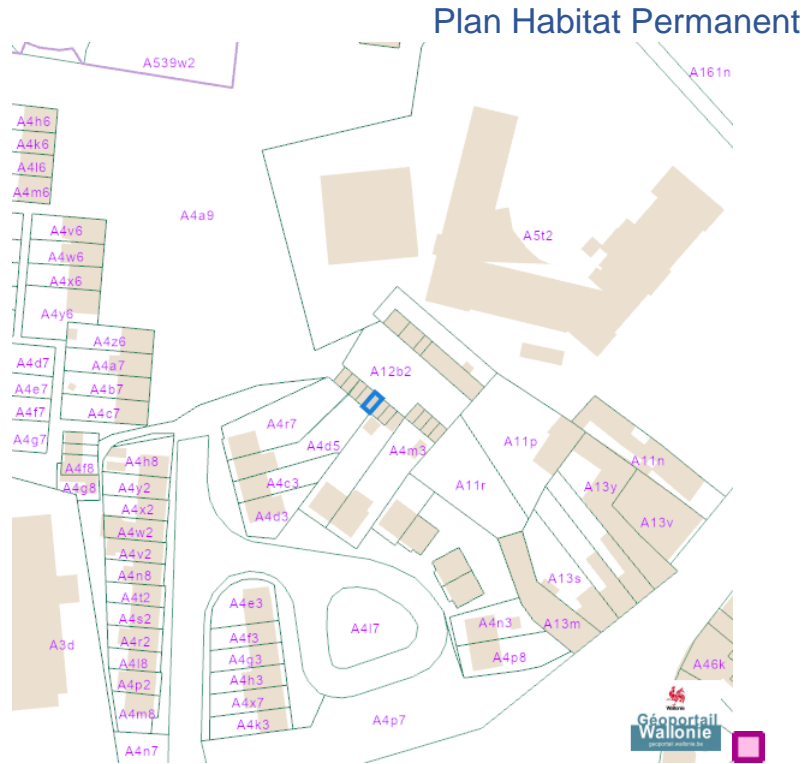
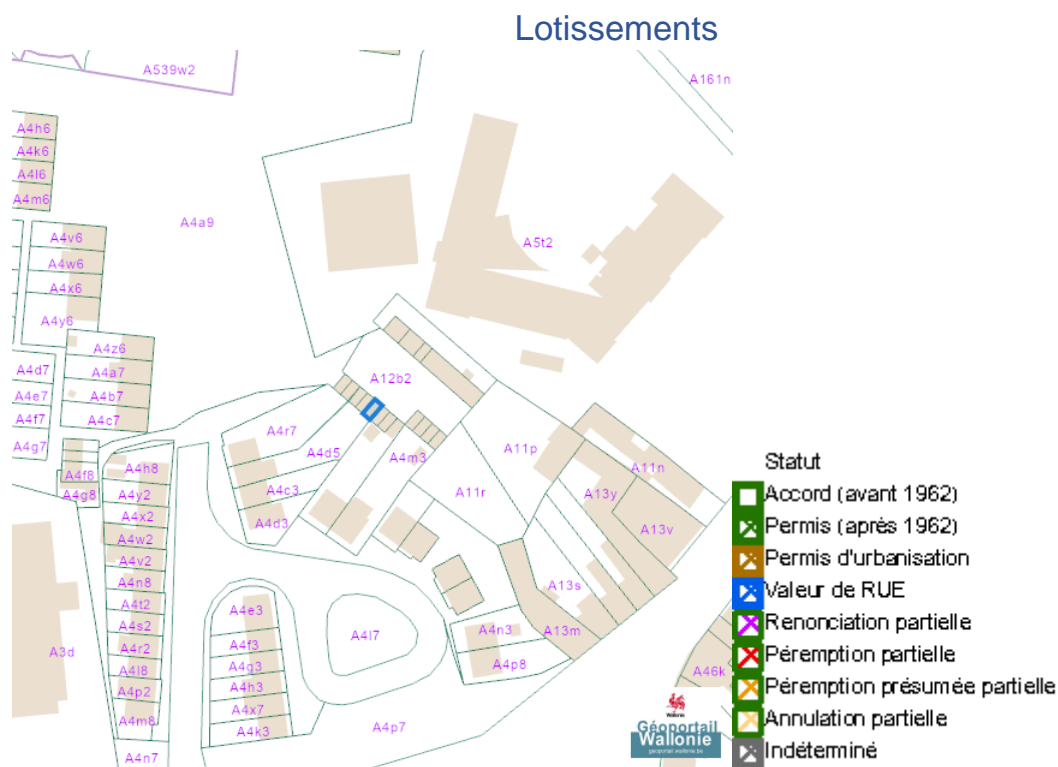
	Habitat
	Habitat à caractère rural
	Habitat vert
	Services publics et équipements communautaires
	Centre d'enfouissement technique
	Centre d'enfouissement technique désaffecté
	Loisirs
	Servitude particulière
	Activité économique mixte
	Activité économique industrielle
	Activité économique spécifique Agro-Economique
	Activité économique spécifique Grande Distribution
	Activité économique spécifique Risque majeur
	Dépendances d'extraction
	Extraction à destination agricole
	Extraction à destination forestière
	Extraction à destination espaces verts
	Extraction à destination zone naturelle
	Aménagement communal concerté
	Aménagement communal concerté à caractère économique
	Enjeu communal
	Enjeu régional
	Agricole
	Forestière
	Espaces verts
	Naturelle
	Parc
	Eau
	Non affectée ("zone blanche")

Dossier: 00-00-6783/005

Avant-projets et projets de modification du Plan du Secteur

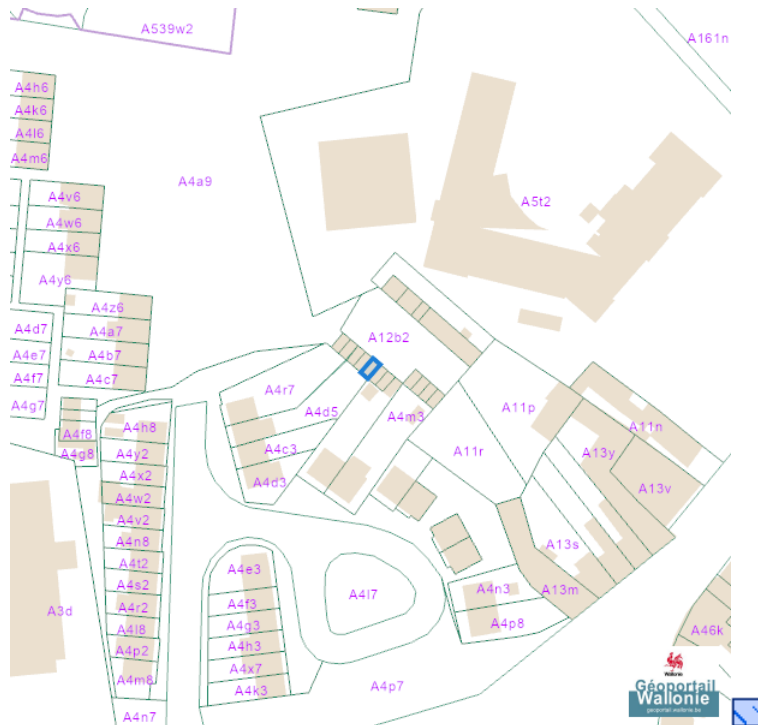


Aménagement du territoire

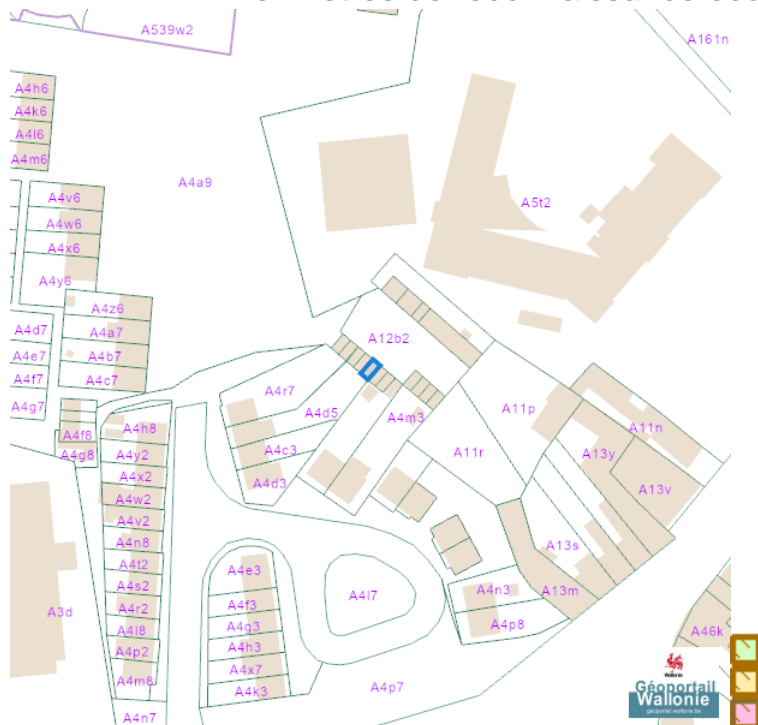


Dossier: 00-00-6783/005

Périmètres de remembrement urbain (PRU)



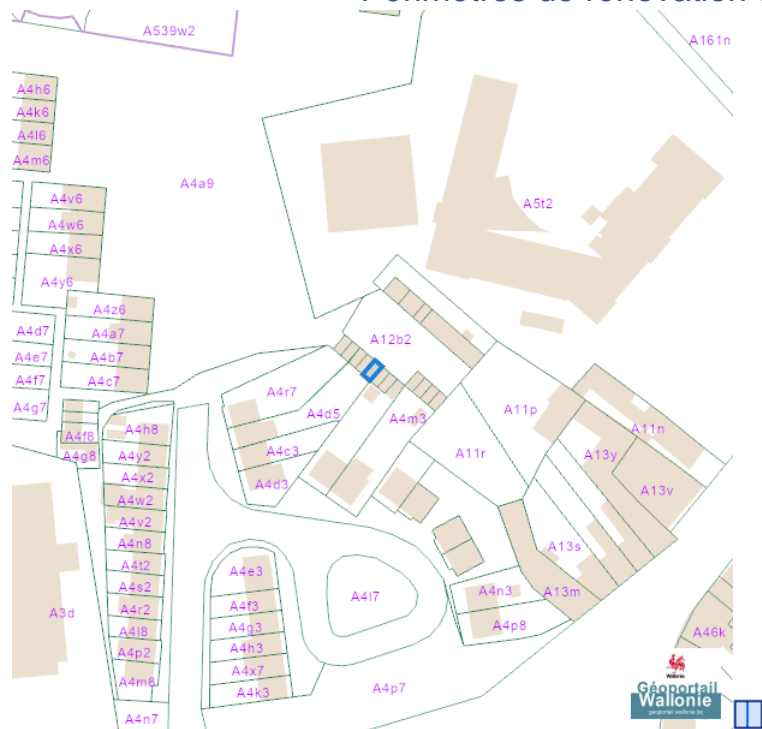
Périmètres de reconnaissance économique (PRE)



Nature

- Périmètre de reconnaissance économique
- Droit de préemption
- Périmètre d'expropriation

Périmètres de rénovation urbaine



Périmètres de revitalisation urbaine

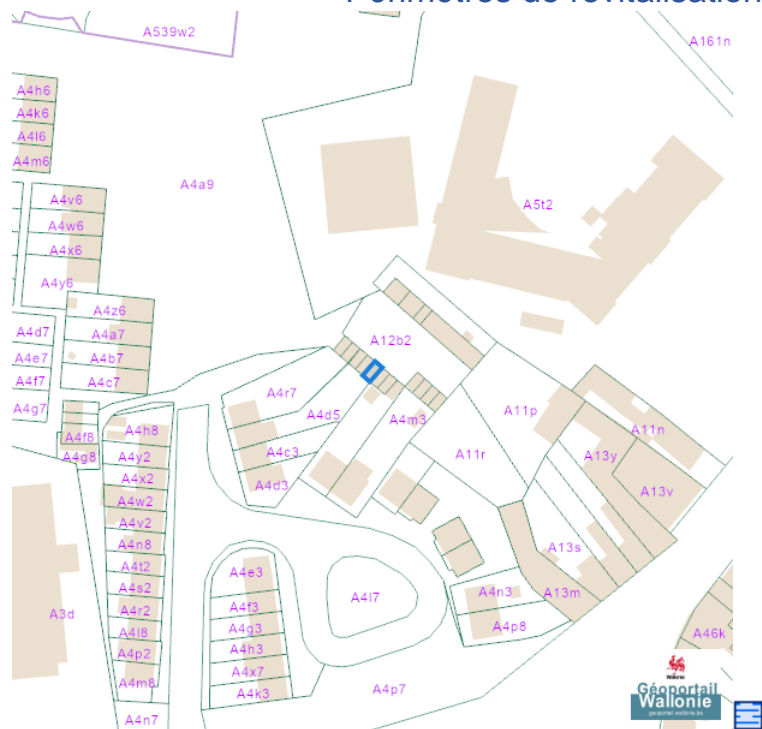


Schéma d'Orientation Local (SOL)

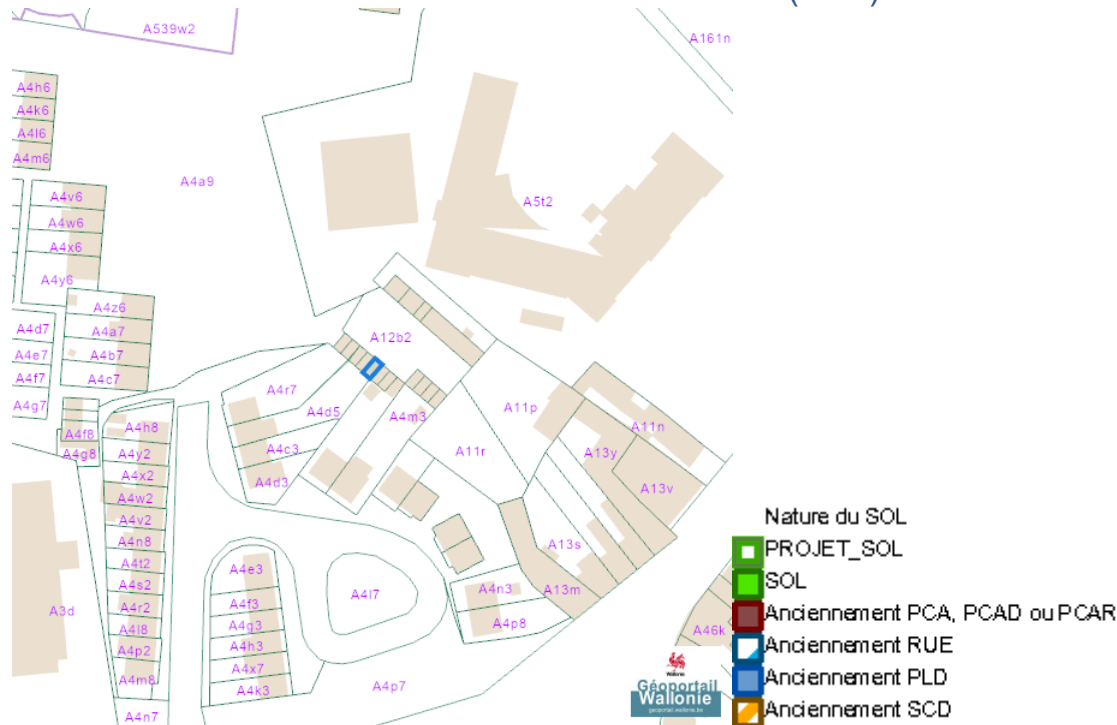
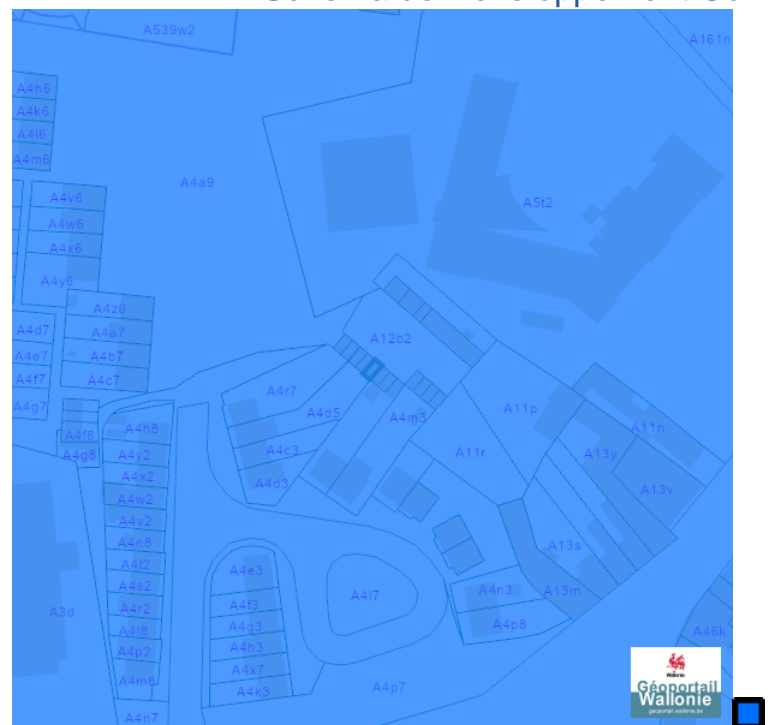
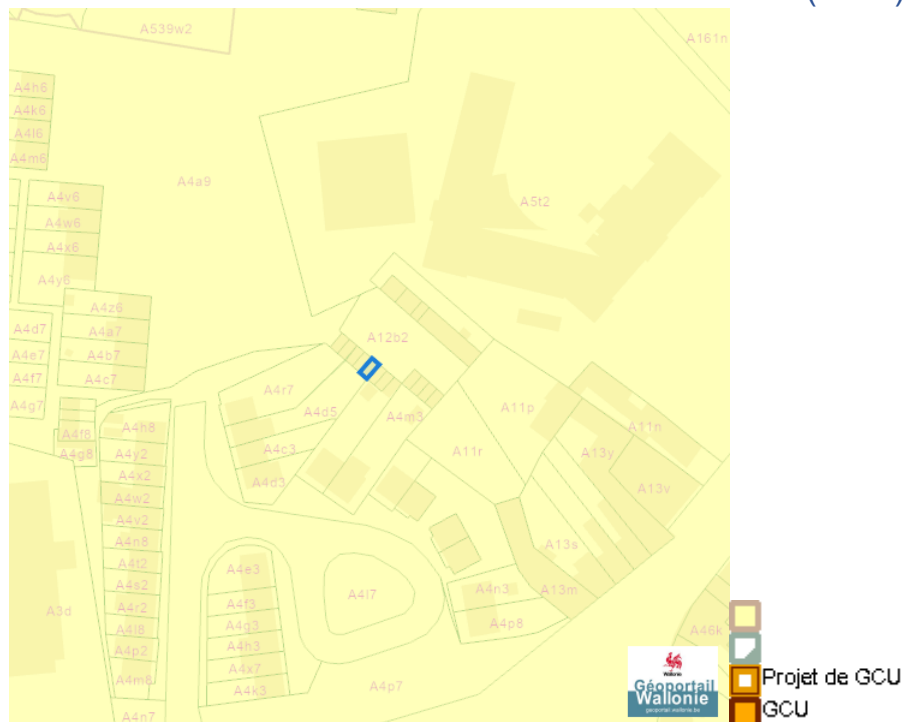


Schéma de Développement Communal (SDC)

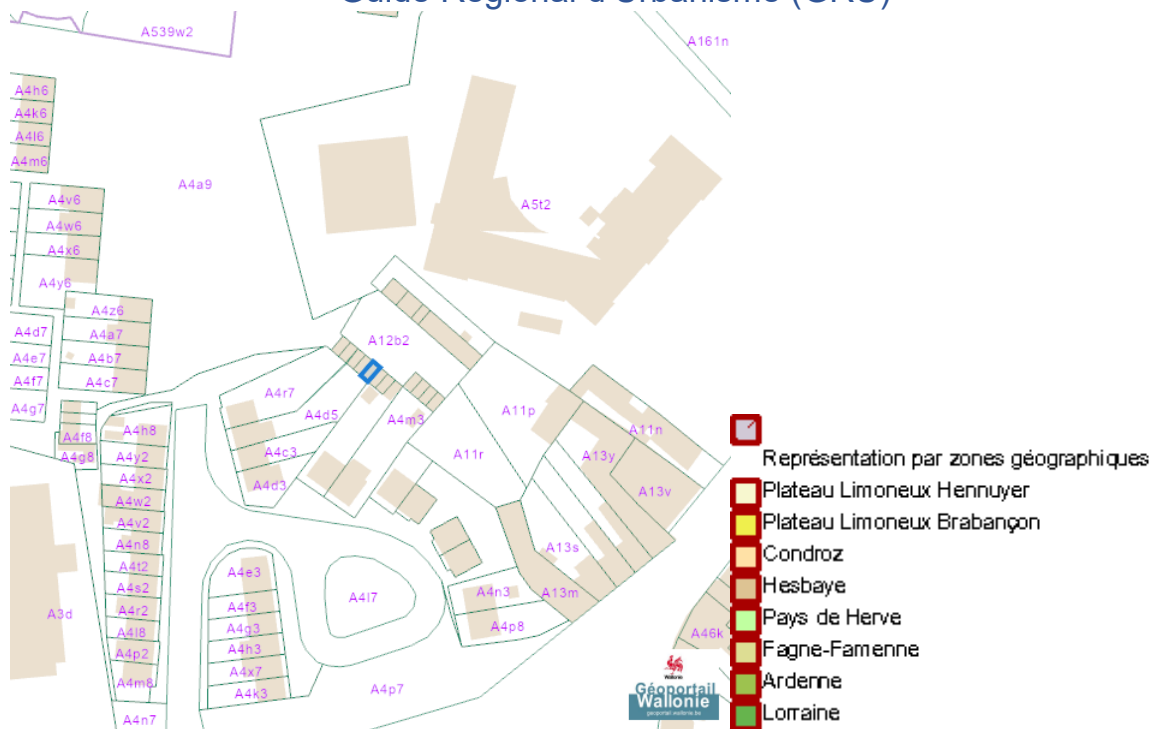


Square Gustave Paternoster 20, 7850 Enghien

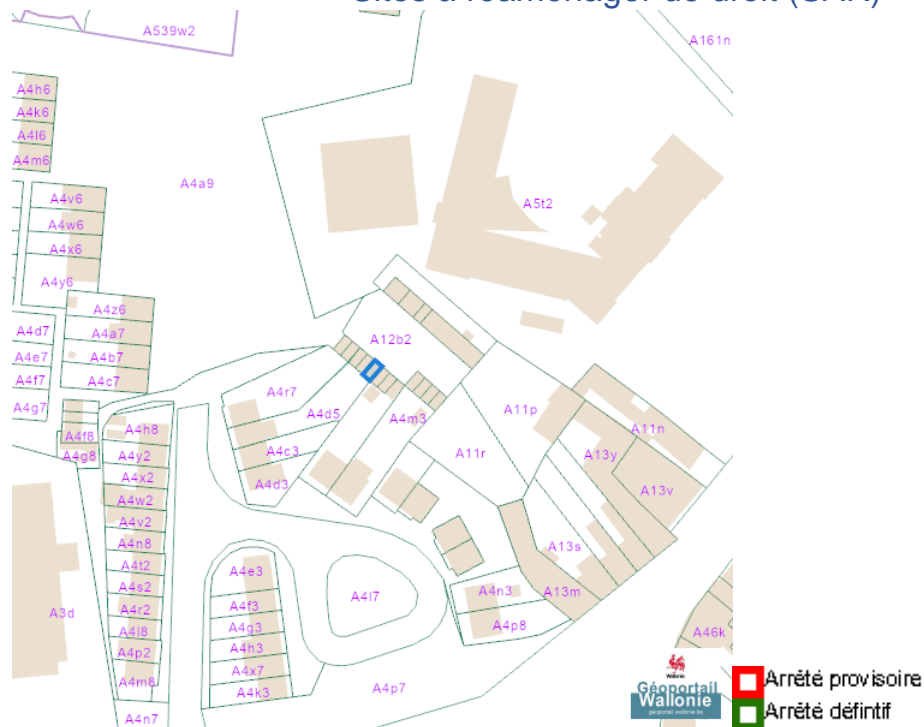
Guide Communal d'Urbanisme (GCU)



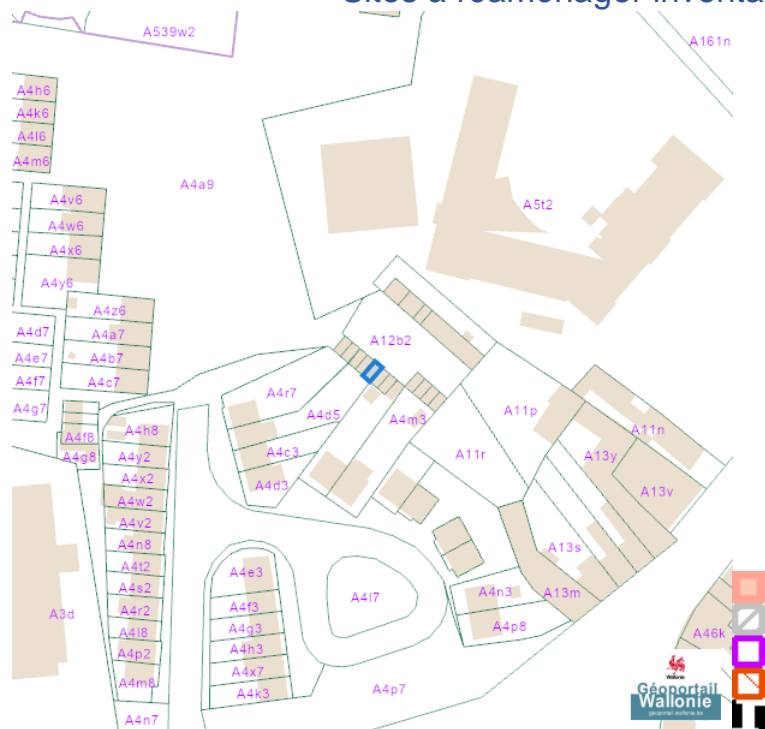
Guide Régional d'Urbanisme (GRU)



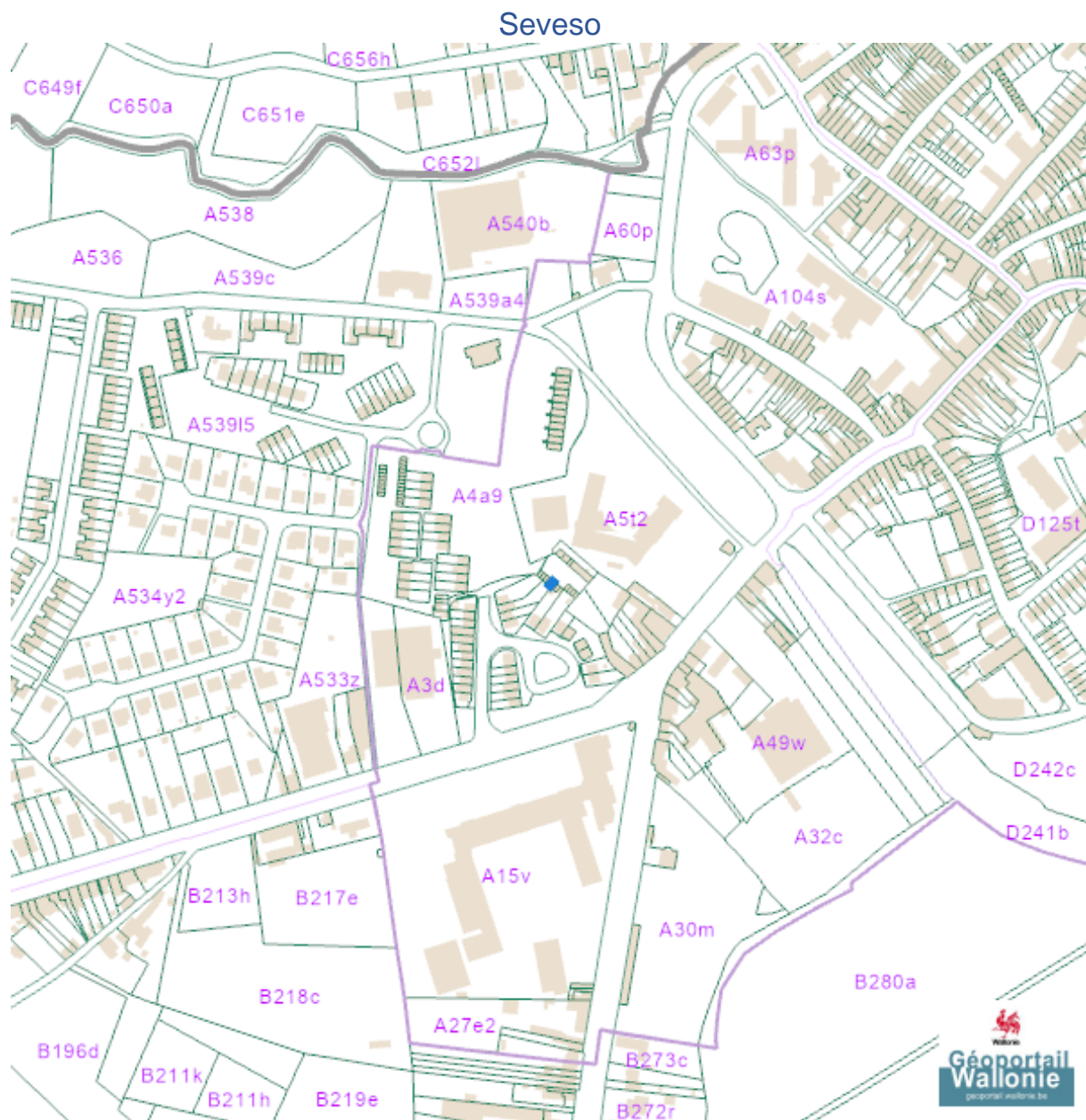
Sites à réaménager de droit (SAR)












Sites à réaménager inventaire (ISA)



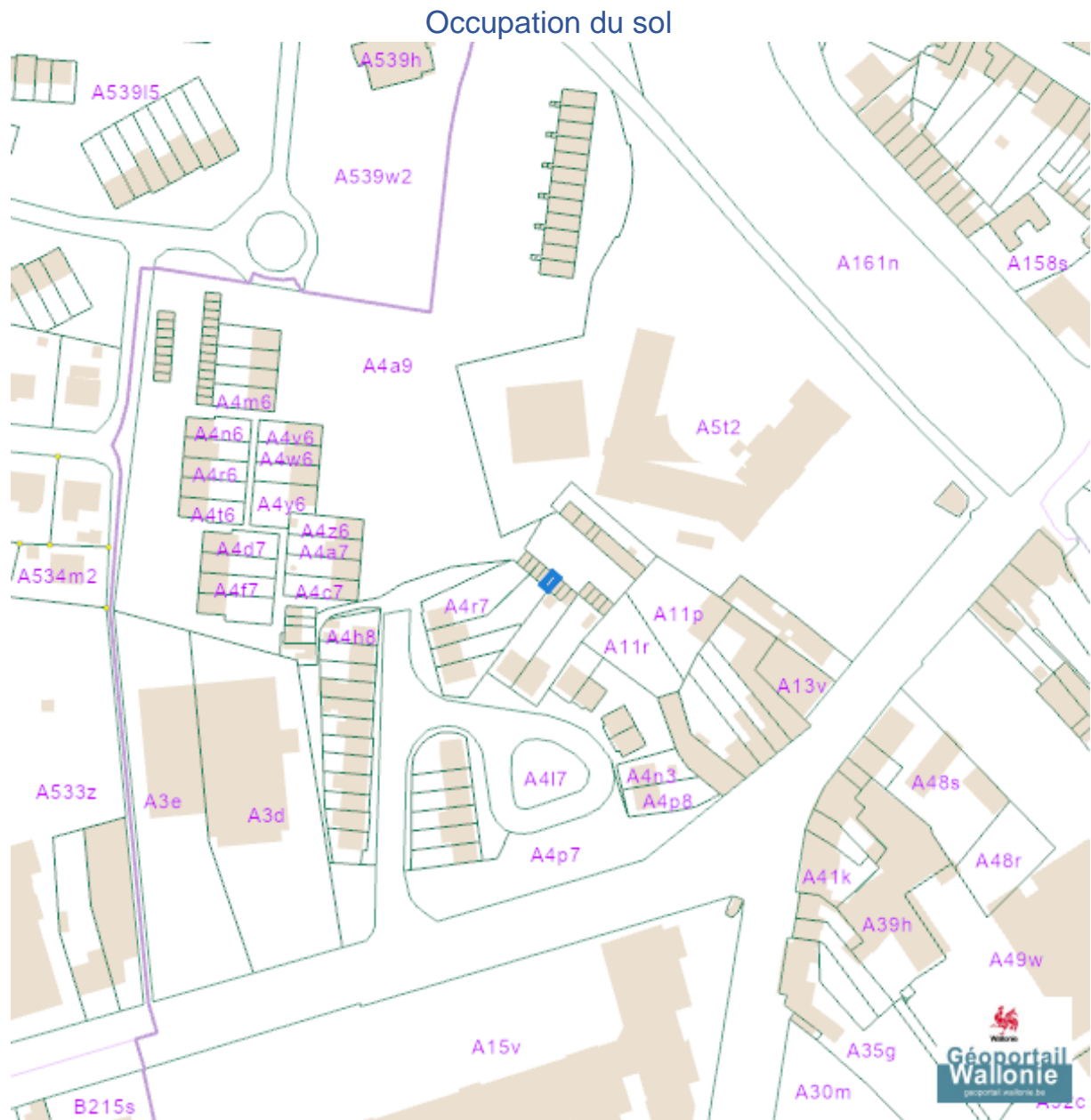
Square Gustave Paternoster 20, 7850 Enghien



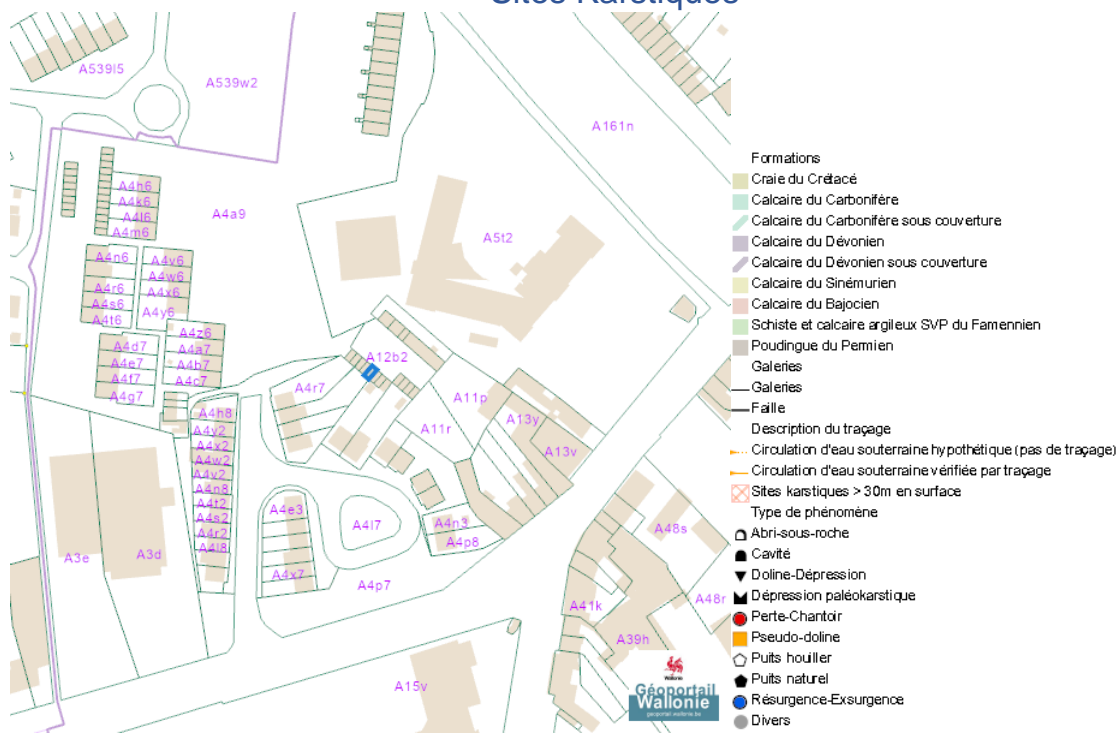
-  Zone vulnérable basée sur un risque de probabilité d'effets dangereux supérieure à E-5 et sur une distance de 100m autour du site SEVESO
-  Zone vulnérable basée sur un risque de probabilité d'effets dangereux comprise entre E-5 et E-6 et sur une distance de 200m autour du site SEVESO
-  Zone vulnérable basée sur une courbe provisoire de risque et sur une distance de 200m autour du site SEVESO
-  Seuil SEVESO
-  Petits seuils SEVESO
-  Grands seuils SEVESO
-  Seuil SEVESO
-  Petits seuils SEVESO
-  Grands seuils SEVESO

Dossier: 00-00-6783/005

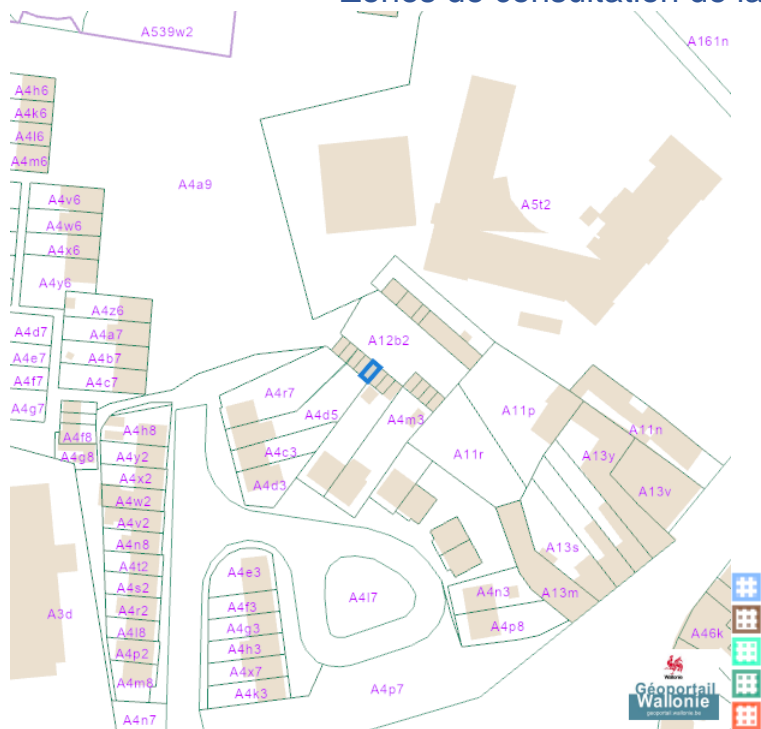
Sol et sous-sol

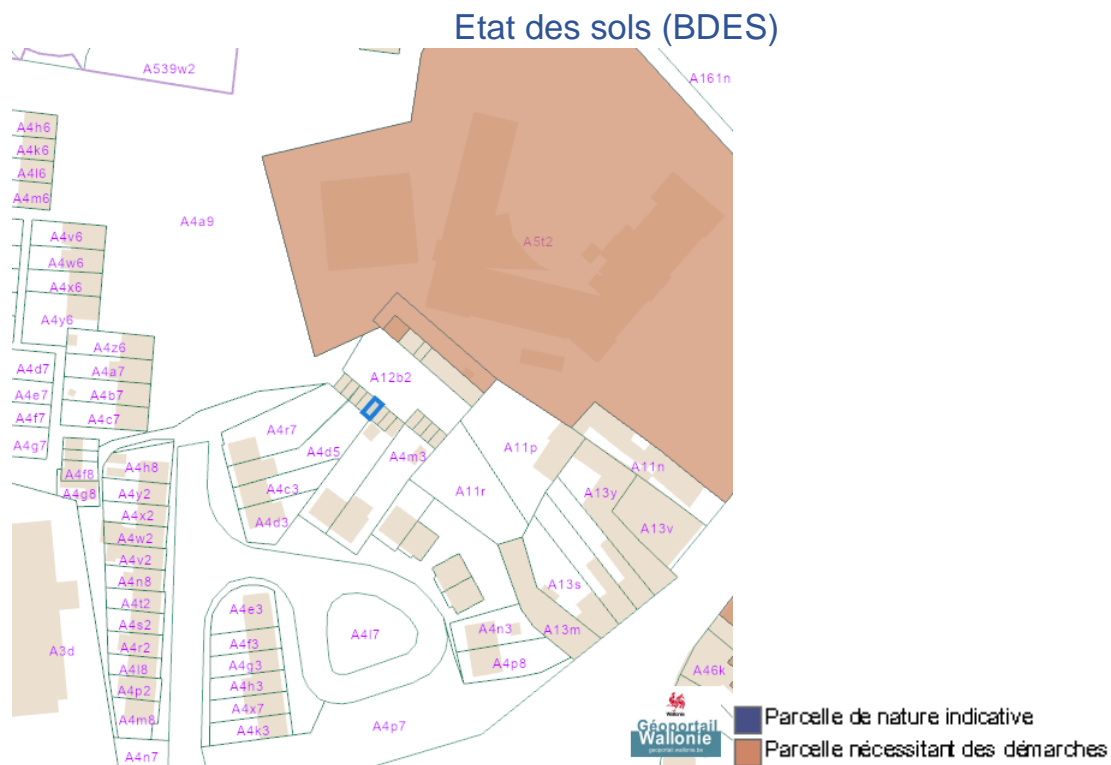


Sites Karstiques



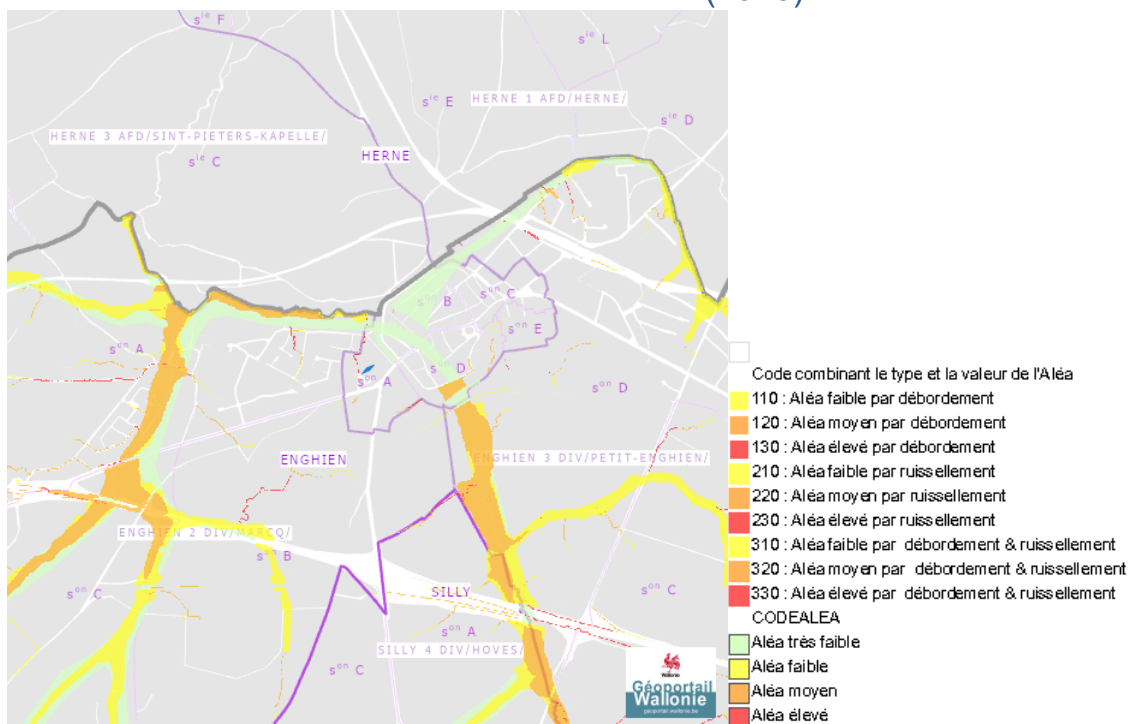
Zones de consultation de la DRIGM



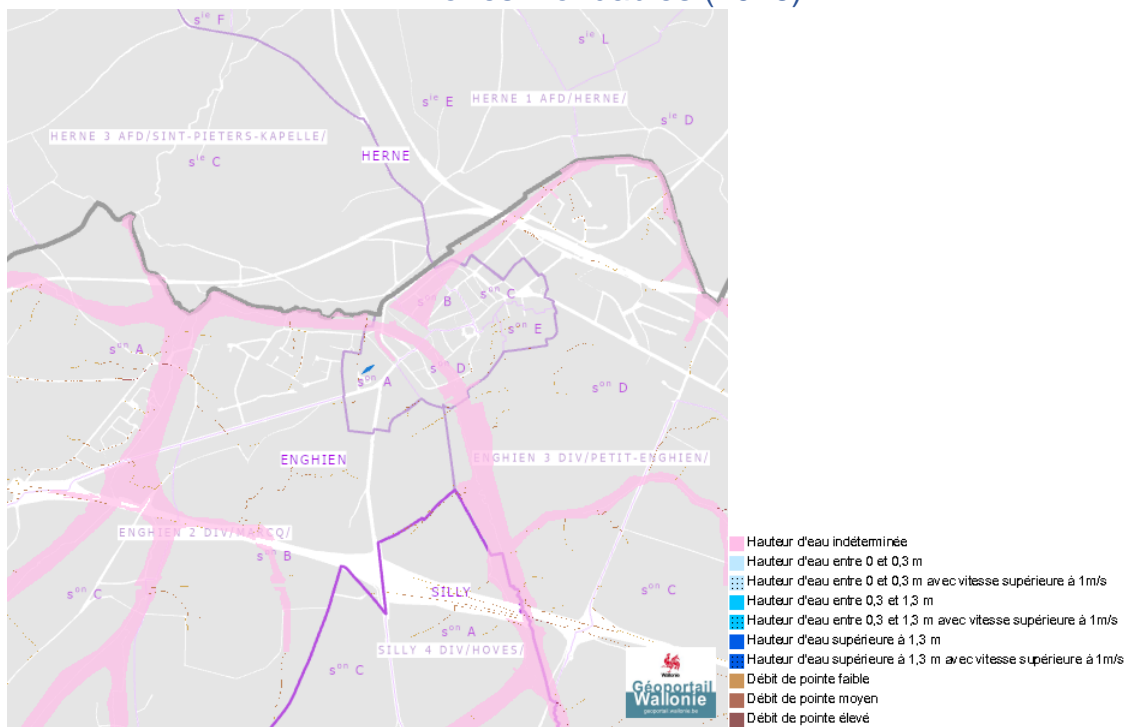


Eau

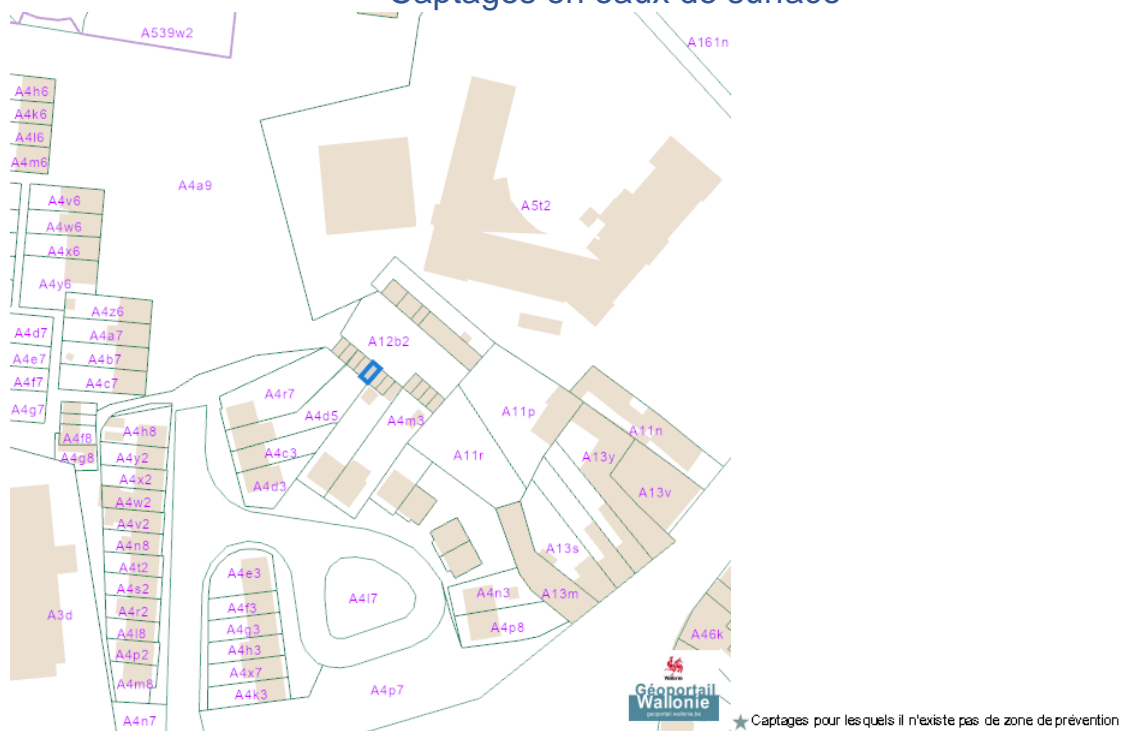
Aléa d'inondation (2016)



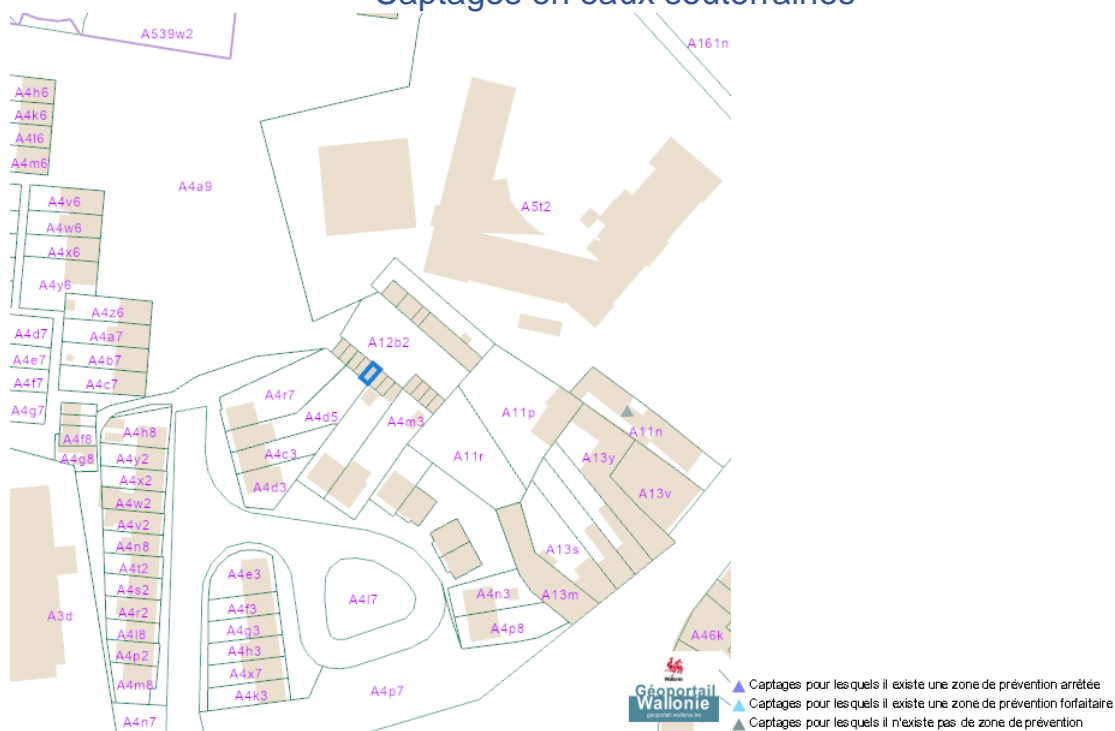
Zones inondables (2016)



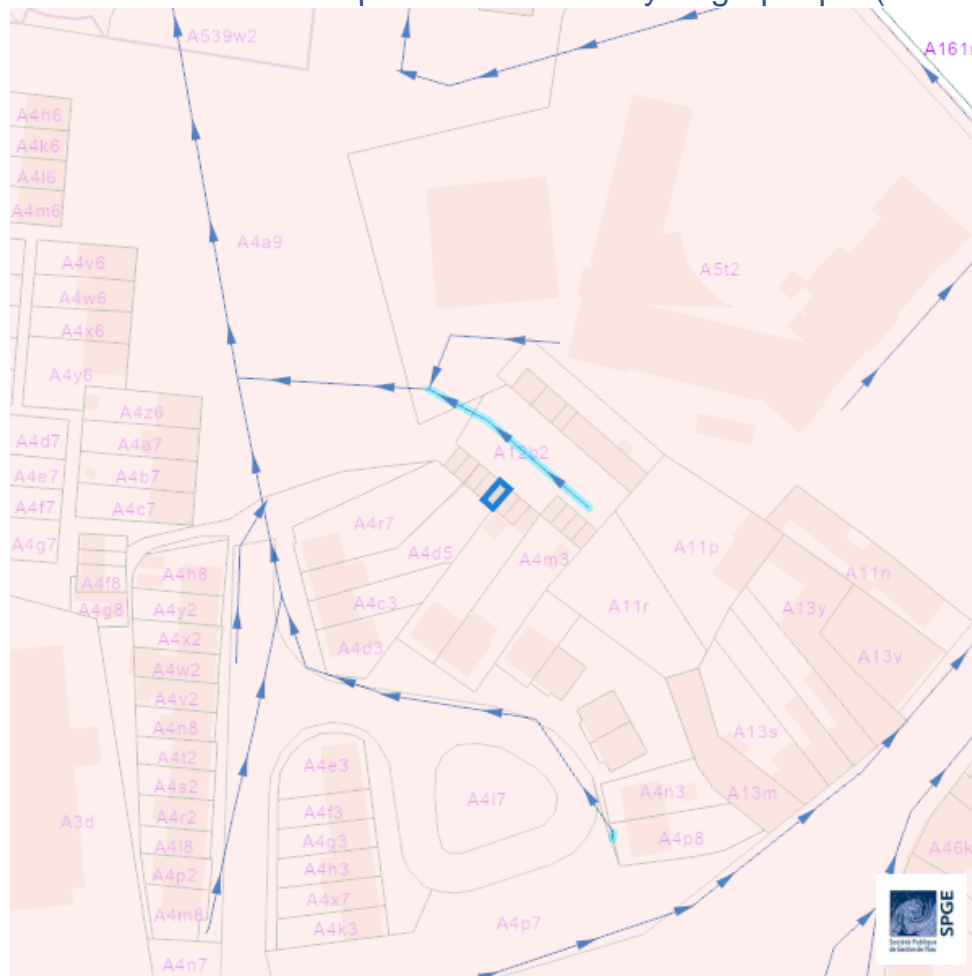
Captages en eaux de surface








Captages en eaux souterraines



Plan d'Assainissement par Sous-bassin Hydrographique (PASH)

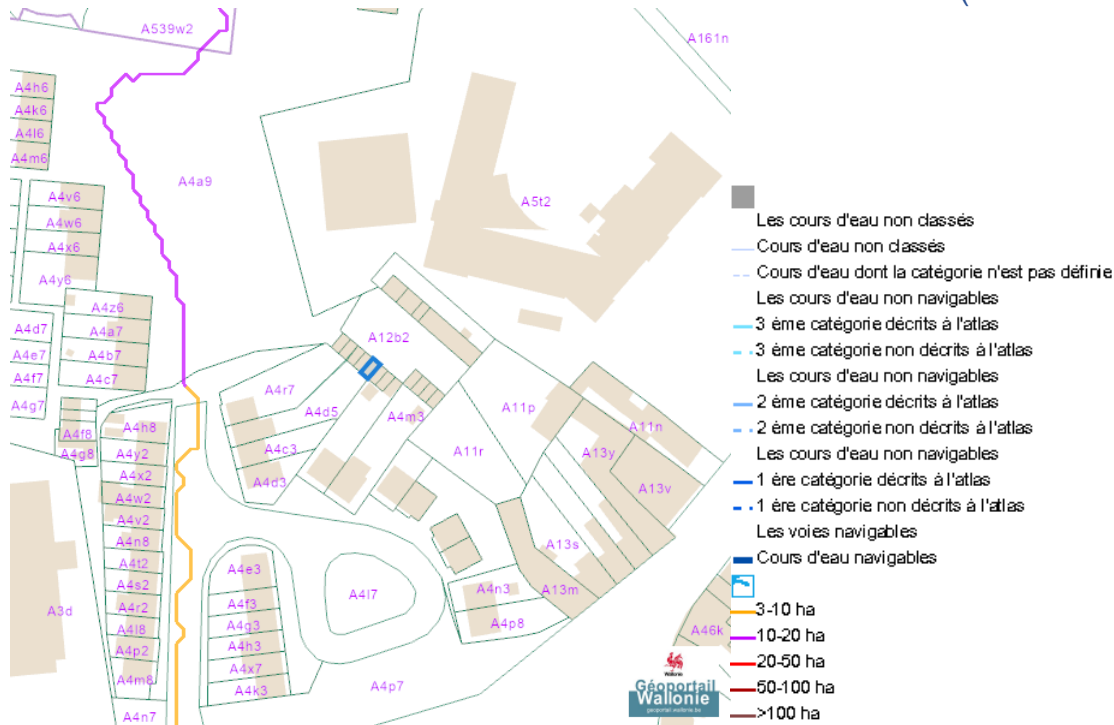


Square Gustave Paternoster 20, 7850 Enghien

- Assainissement collectif
 -  Collectif
 -  Collectif hors zone urbanisable
- Assainissement autonome
 -  Autonome
- Assainissement transitoire
 -  Transitoire
- Collecteurs gravitaires
 -  Collecteur gravitaire - Existant (localisation vérifiée)
 -  Collecteur gravitaire - Existant (schématique, localisation à vérifier)
 -  Collecteur gravitaire - En construction
 -  Collecteur gravitaire - A l'étude
- Collecteurs sous pression
 -  Collecteur sous-pression - Existant (localisation vérifiée)
 -  Collecteur sous-pression - Existant (schématique, localisation à vérifier)
 -  Collecteur sous-pression - En construction
 -  Collecteur sous-pression - A l'étude
- Type de système
 -  Strictement eaux usées
 -  Strictement eaux claires
- Unitaire (eaux usées et claires)
 -  Egout gravitaire - Existant (localisation vérifiée)
 -  Egout gravitaire - Existant (schématique, localisation à vérifier)
 -  Egout gravitaire - En construction
 -  Egout gravitaire - A l'étude
 -  Egout gravitaire - Existence à vérifier auprès de la commune
- Egout sous pression
 -  Egout sous pression - Existant (localisation vérifiée)
 -  Egout sous pression - Existant (schématique, localisation à vérifier)
 -  Egout sous pression - En construction
 -  Egout sous pression - A l'étude
 -  Egout sous pression - Existence à vérifier auprès de la commune
- Pompage
 -  Existant
 -  En construction
 -  A l'étude
- Publiques
 -  Existant
 -  En construction
 -  A l'étude
 -  A déclasser
 -  Hors Wallonie

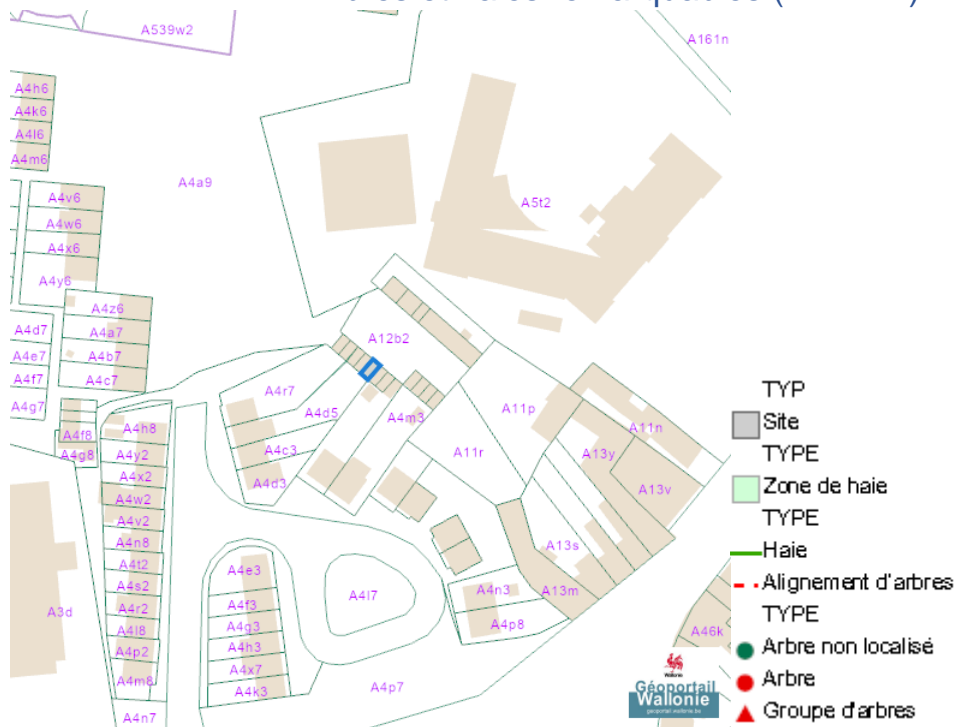
Dossier: 00-00-6783/005

Axes de ruissellement concentré et données associées (LIDAXES)

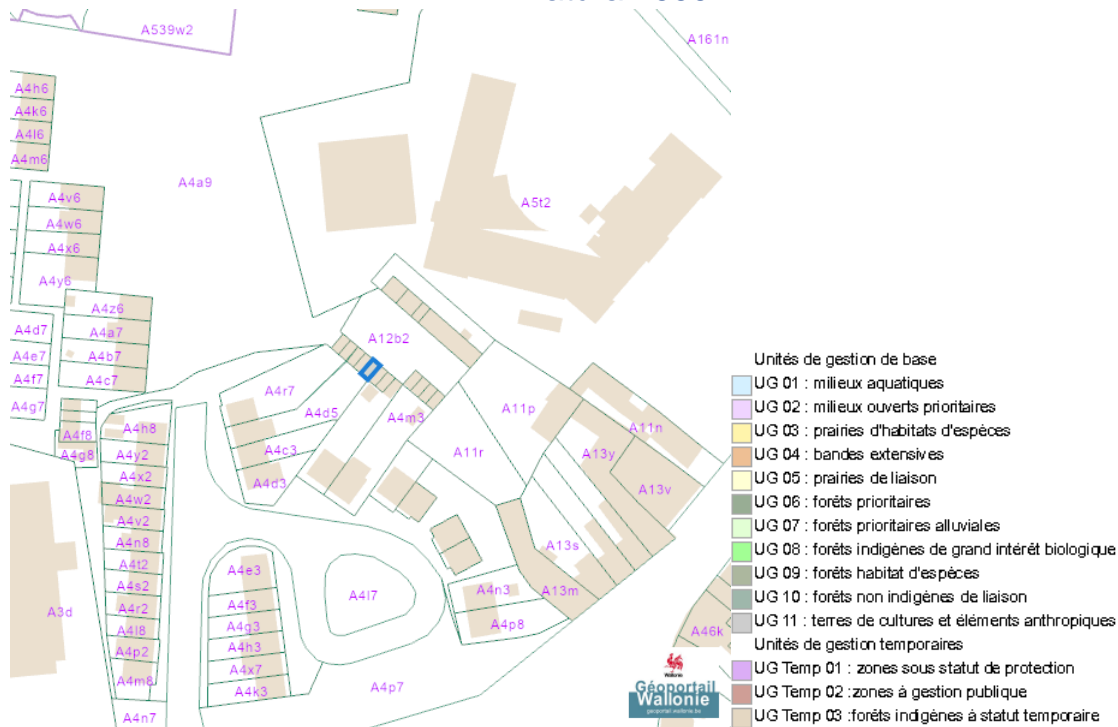


Nature

Arbres et haies remarquables (AHREM)

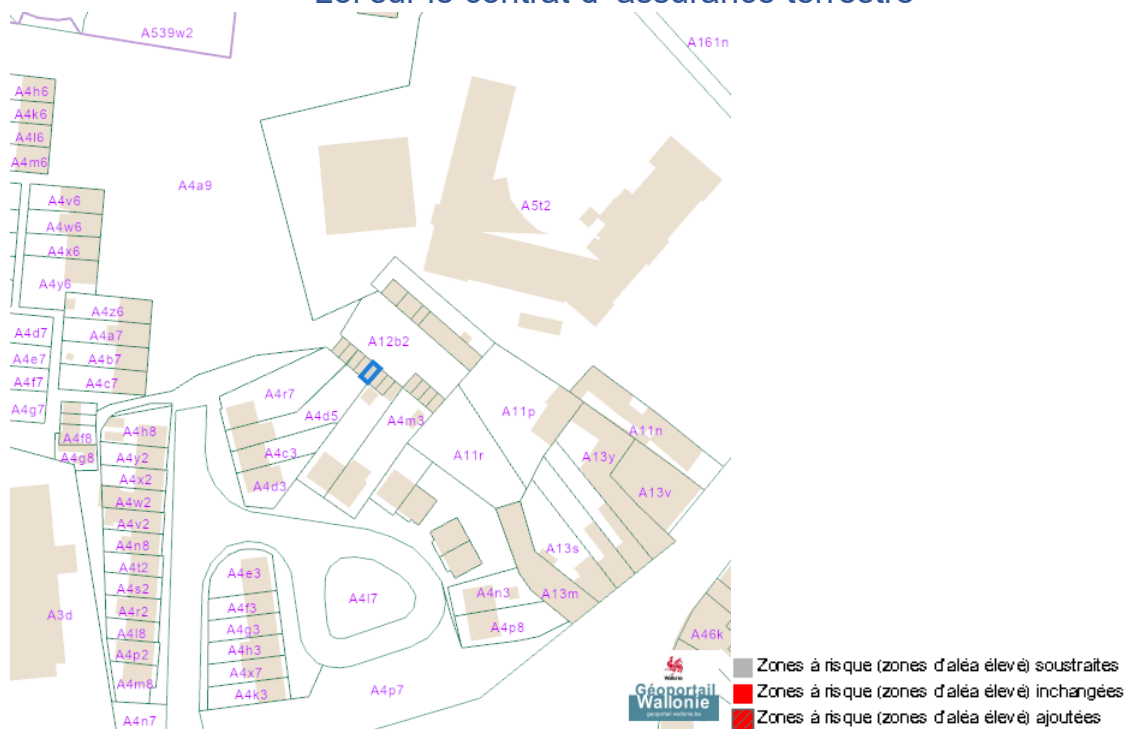


Natura 2000

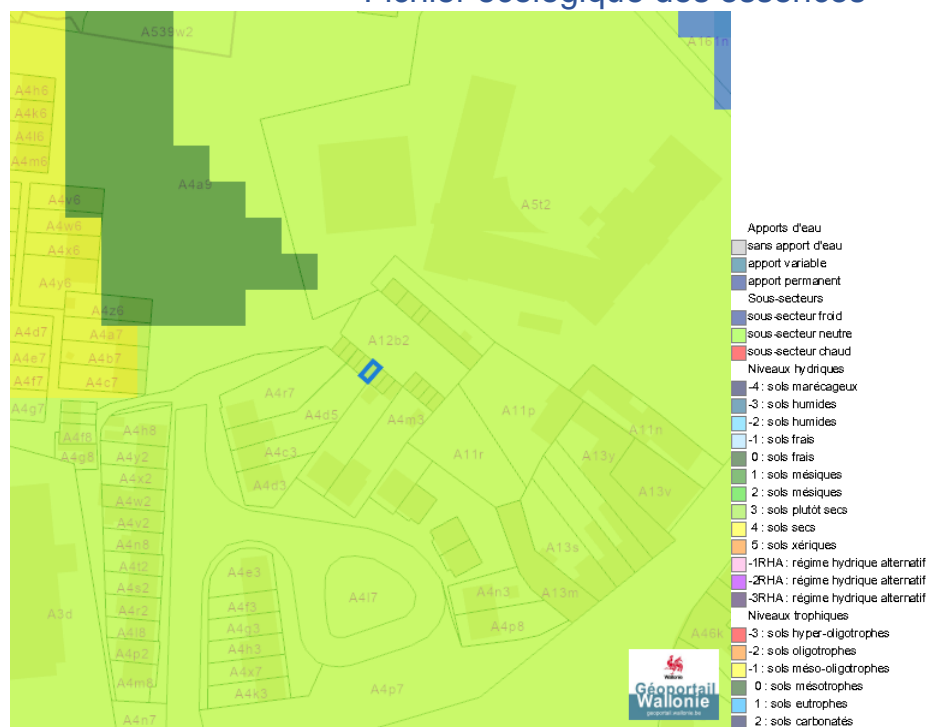


Square Gustave Paternoster 20, 7850 Enghien

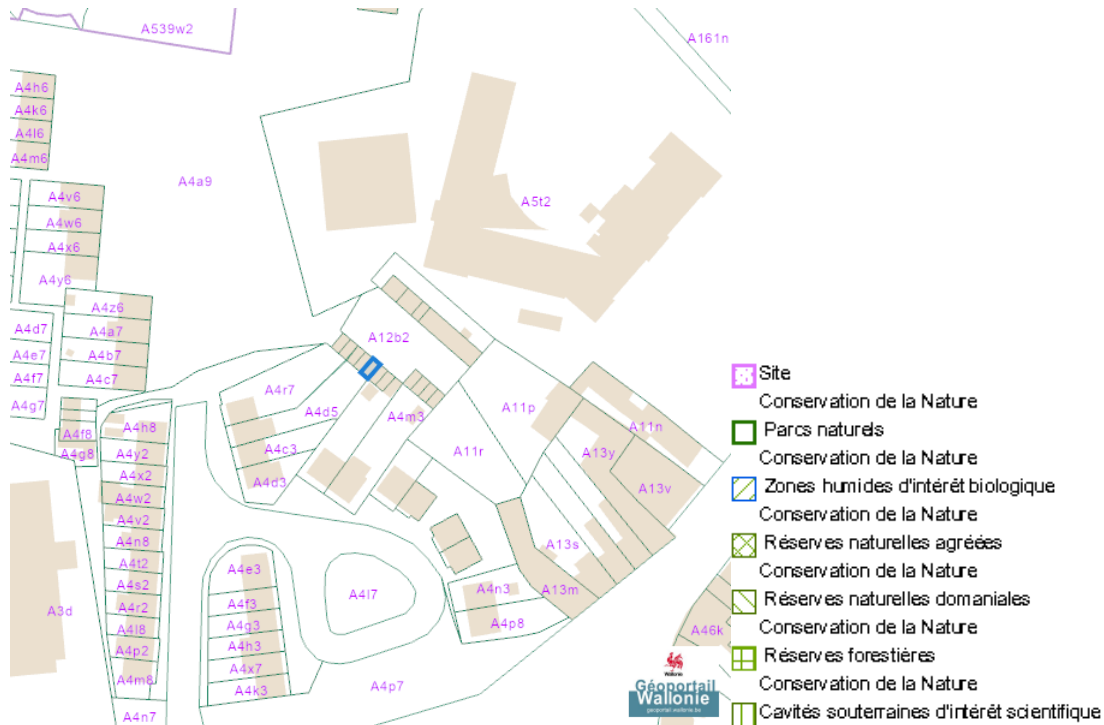
Loi sur le contrat d'assurance terrestre



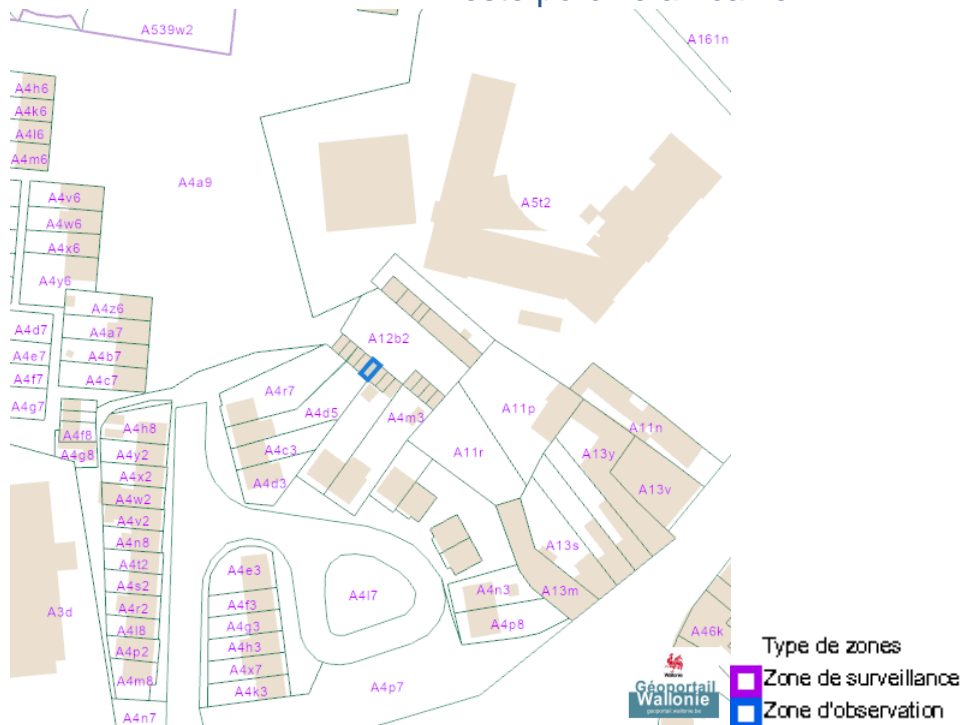
Fichier écologique des essences



Conservation de la nature

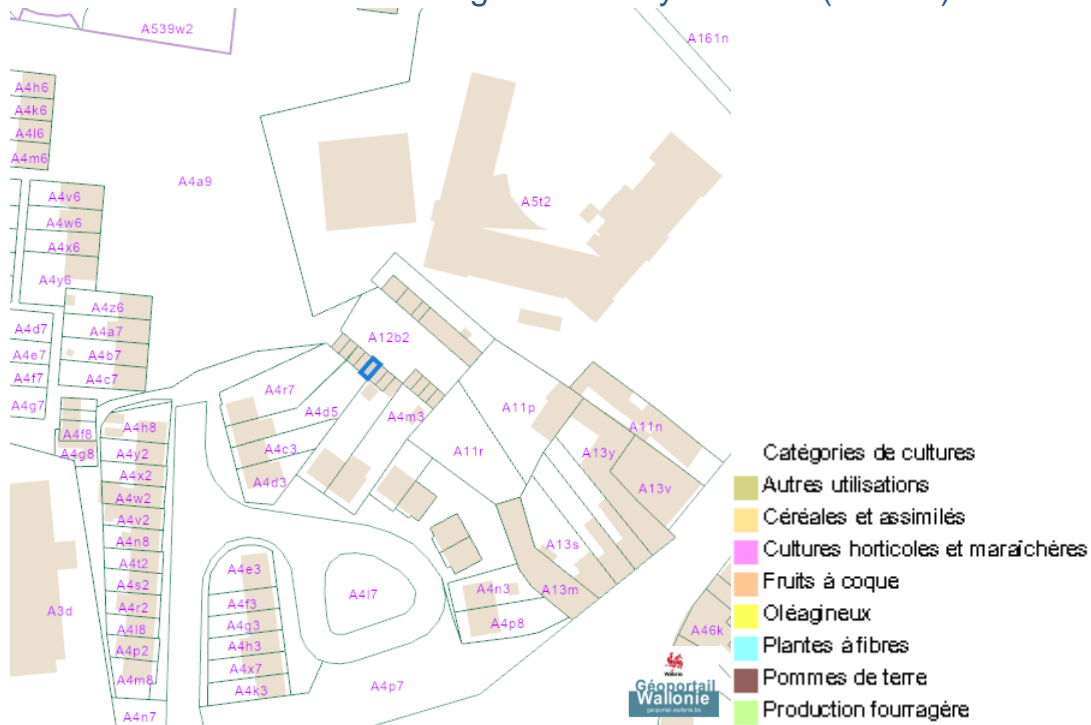


Peste porcine africaine

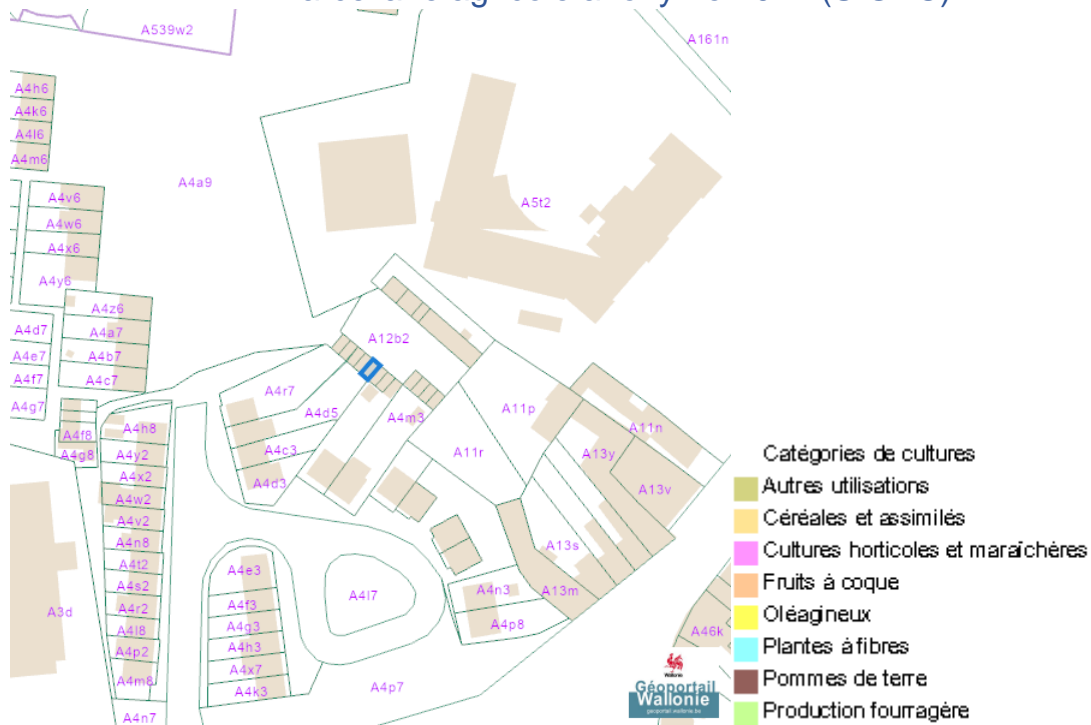


Square Gustave Paternoster 20, 7850 Enghien

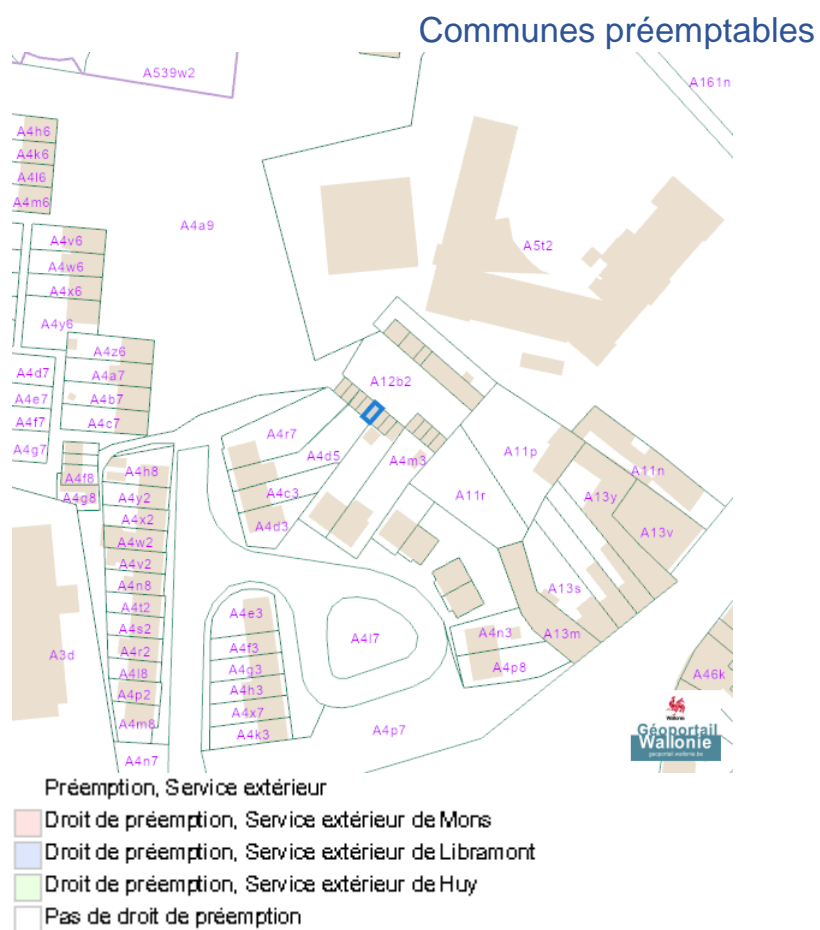
Parcelle agricole anonyme 2019 (SIGEC)



Parcelle agricole anonyme 2021 (SIGEC)

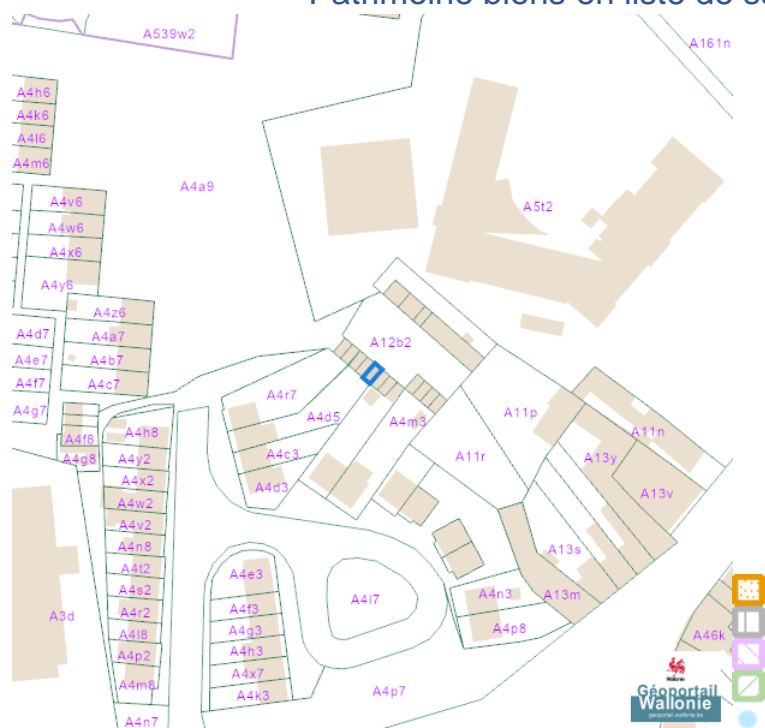


Droit de préemption

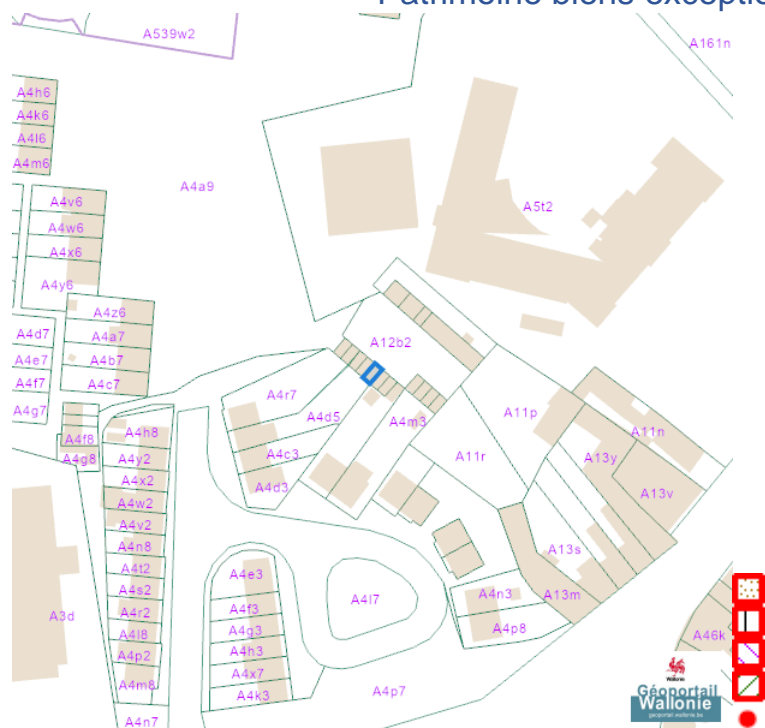


Patrimoine immobilier

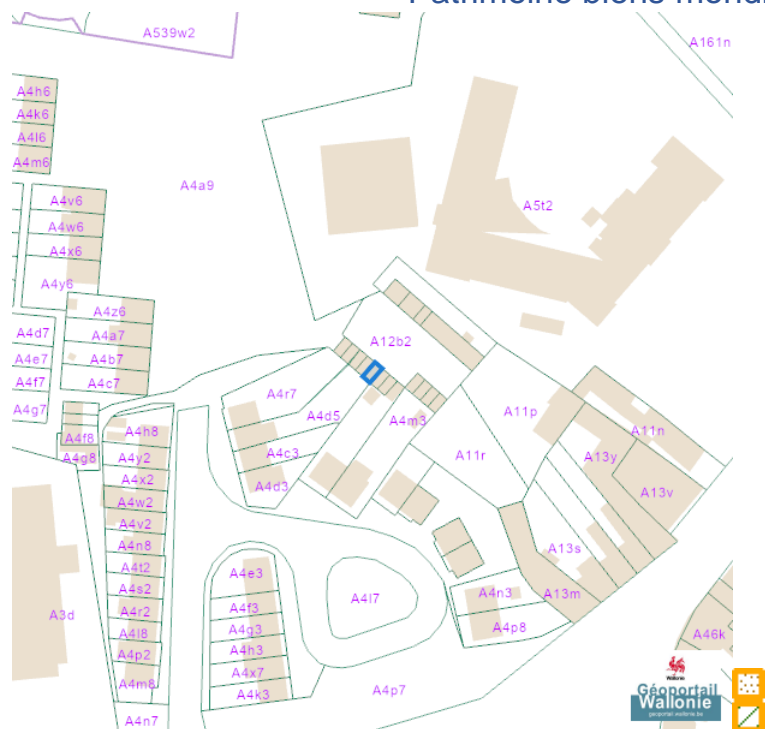
Patrimoine biens en liste de sauvegarde



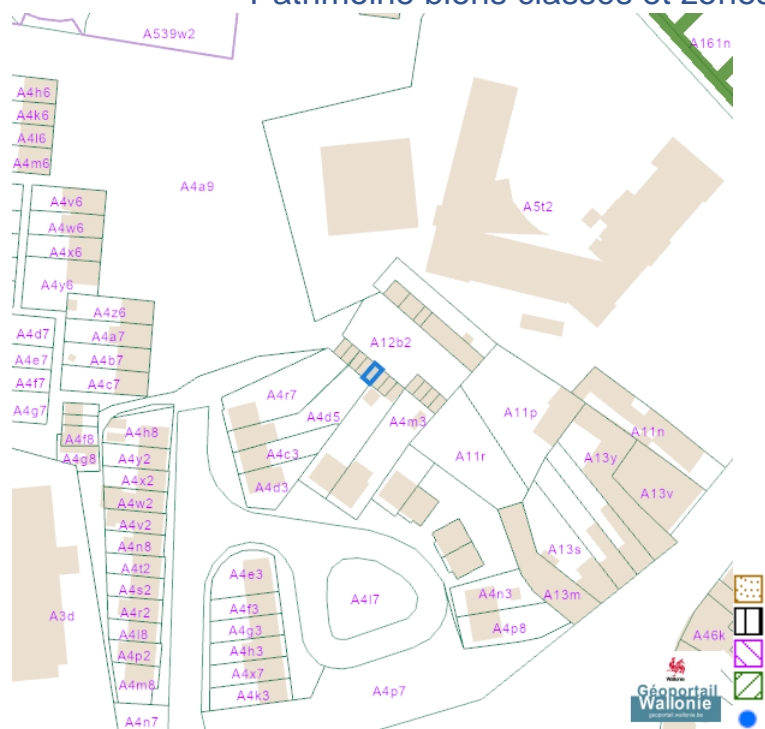
Patrimoine biens exceptionnels



Patrimoine biens mondiaux

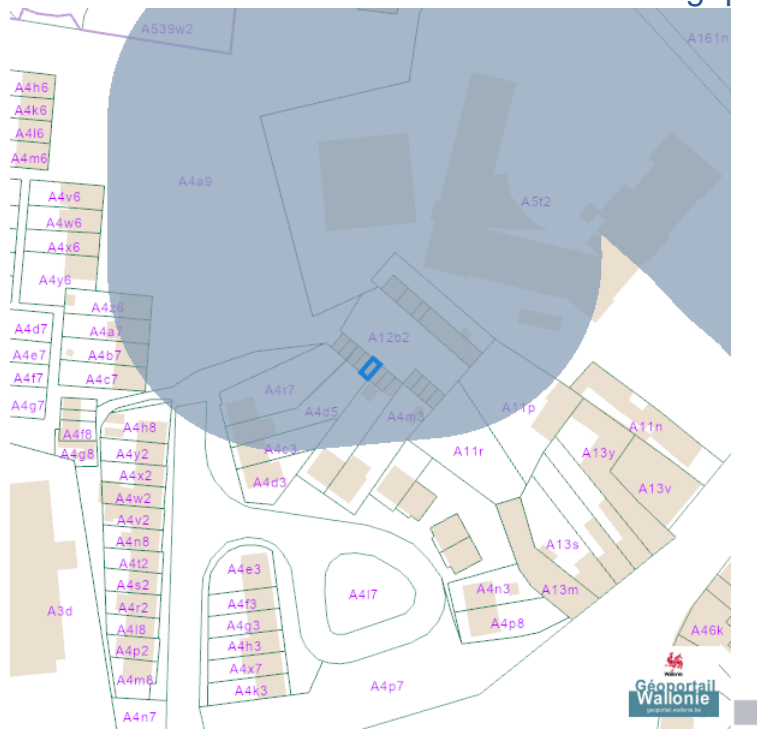


Patrimoine biens classés et zones de protection

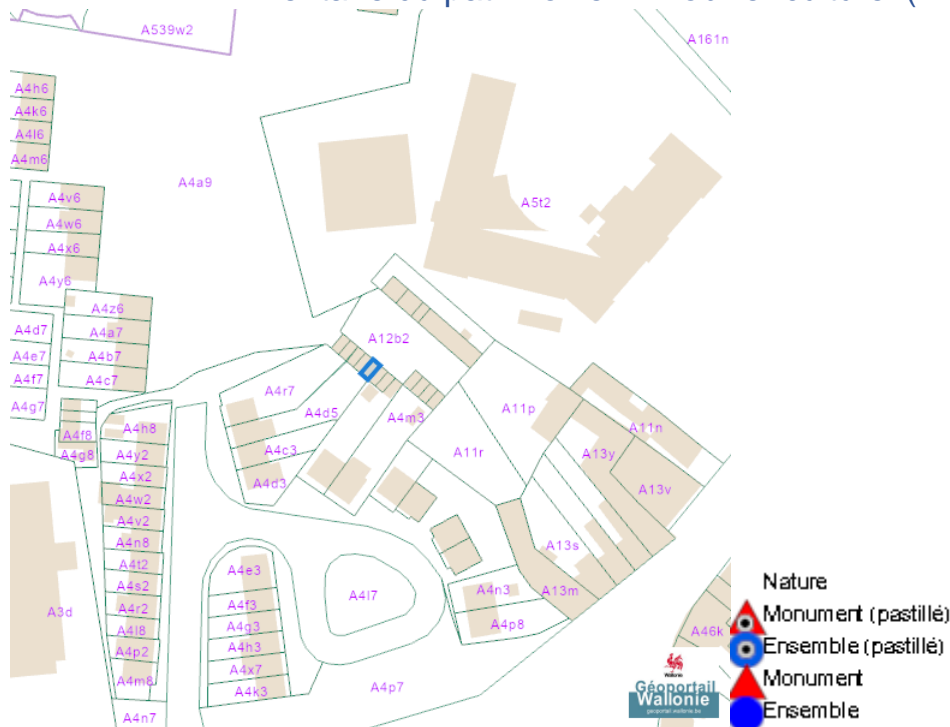


Square Gustave Paternoster 20, 7850 Enghien

Carte archéologique



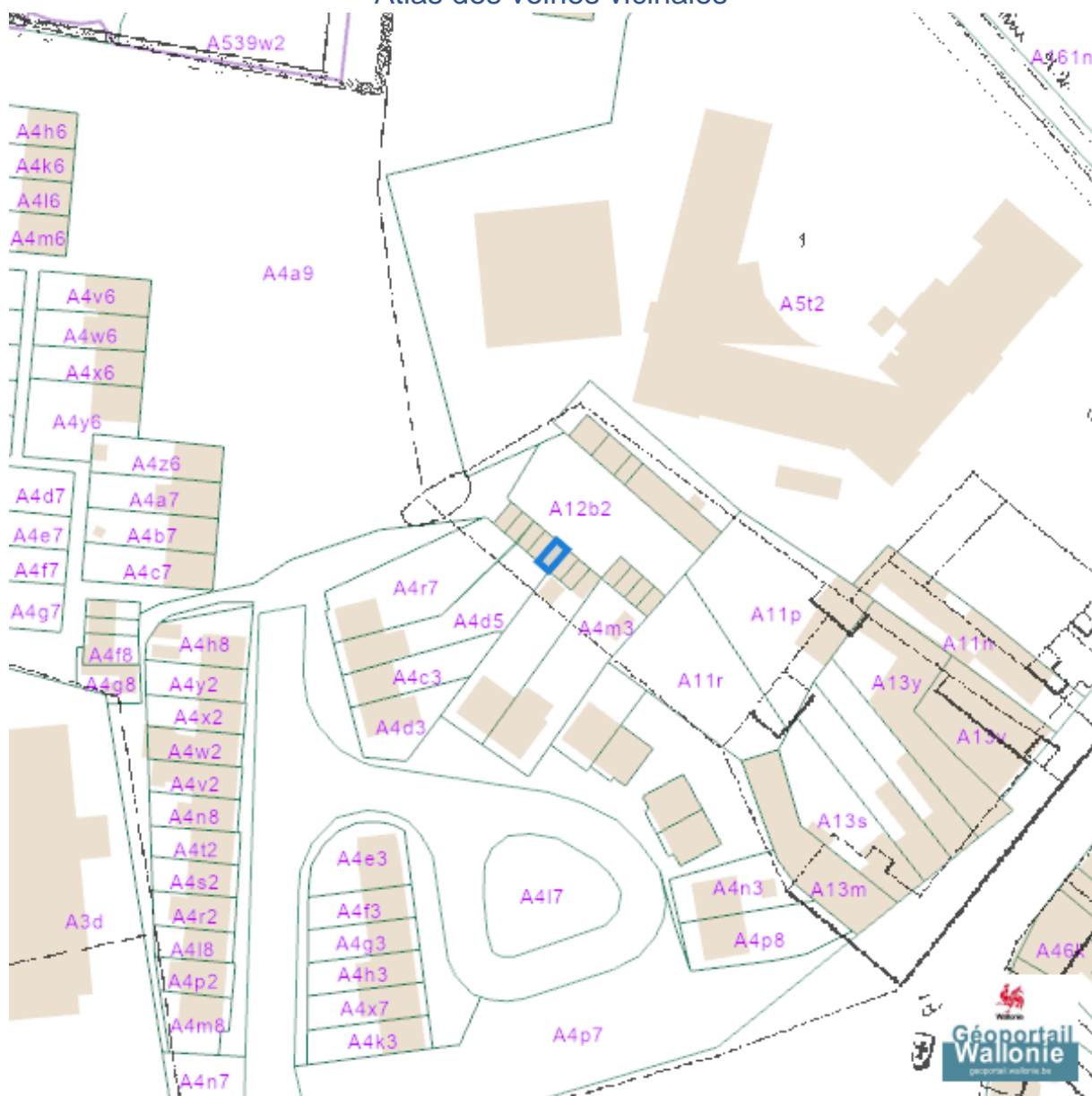
Inventaire du patrimoine immobilier culturel (IPIC)



Dossier: 00-00-6783/005

Cartes historiques

Atlas des voiries vicinales



Autres cartes

Réseau routier régional et bornes associées

