

DC à la carte



Boonyveld, 9310 Moorsel
41042B0737/00B000

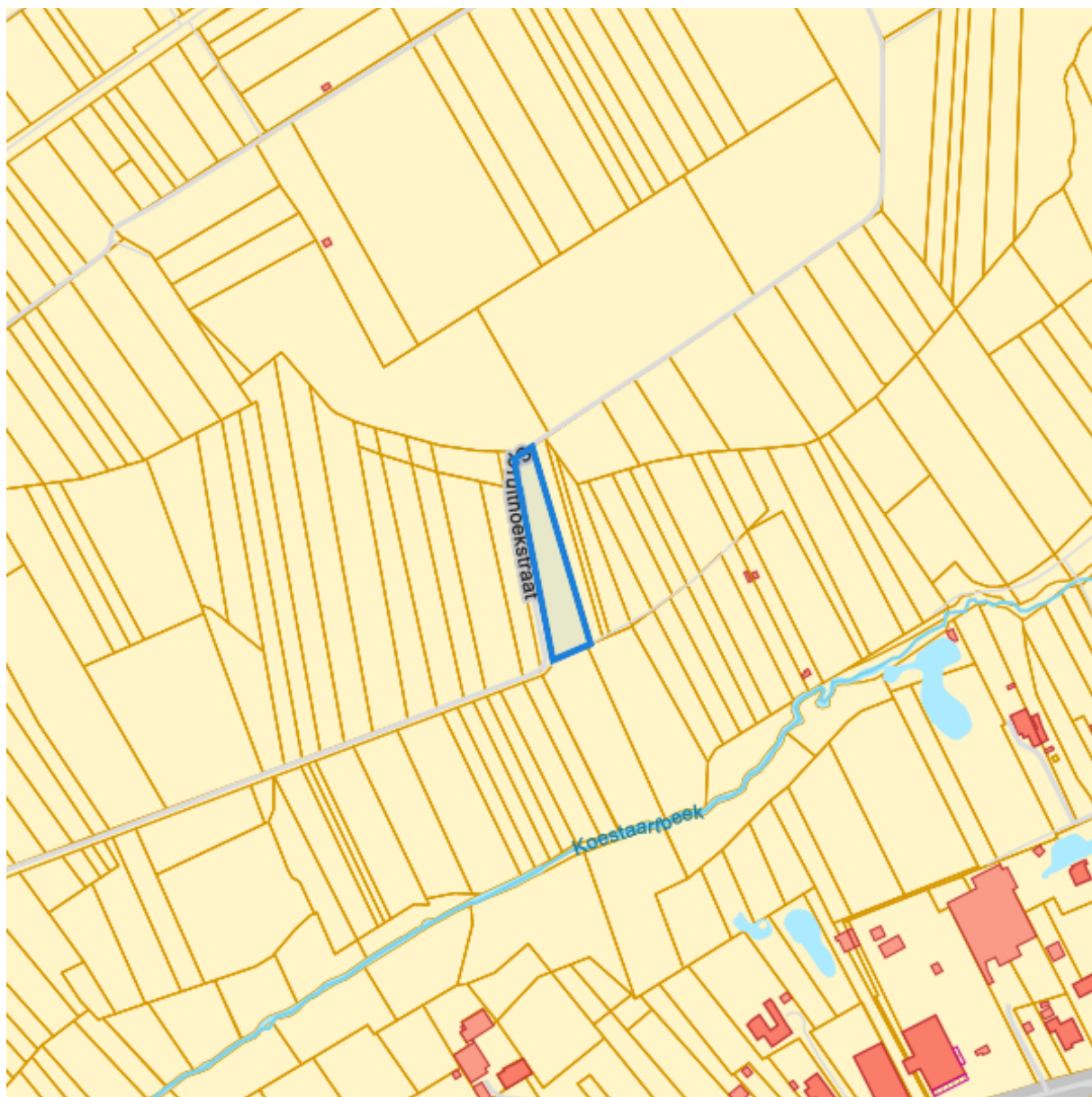
Lieu
Environs
Cadastre
Plan régional
Eau
Nature
Droit de préemption
Patrimoine immobilier protégé
Inventaires établis
Inventaires scientifiques
Unesco patrimoine mondial
Cartes historiques
Habiter

Dossier: 00-00-6733/014

Lieu



Environs

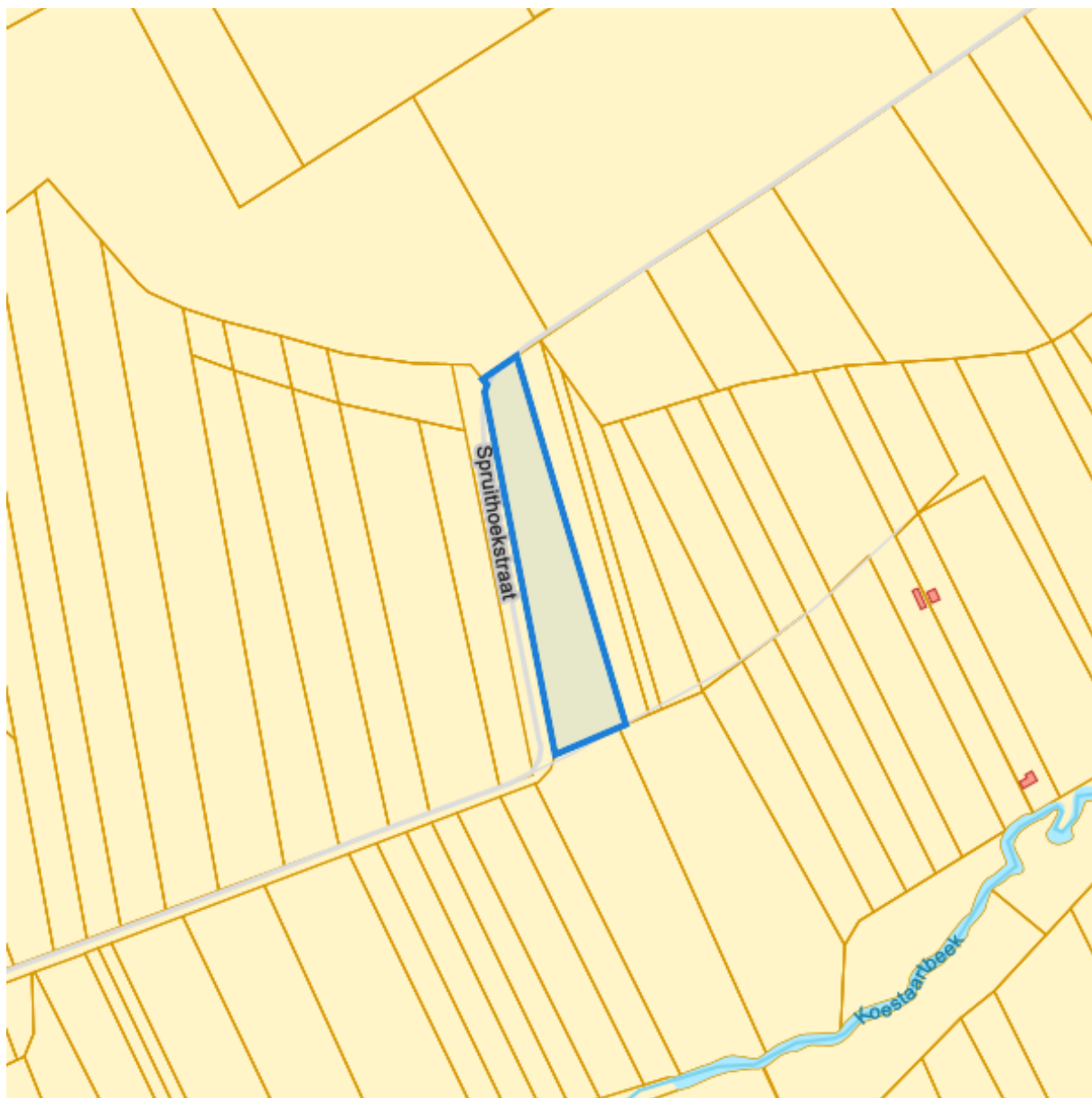


Situation fiscale



eservices.minfin.fgov.be

Plan régional



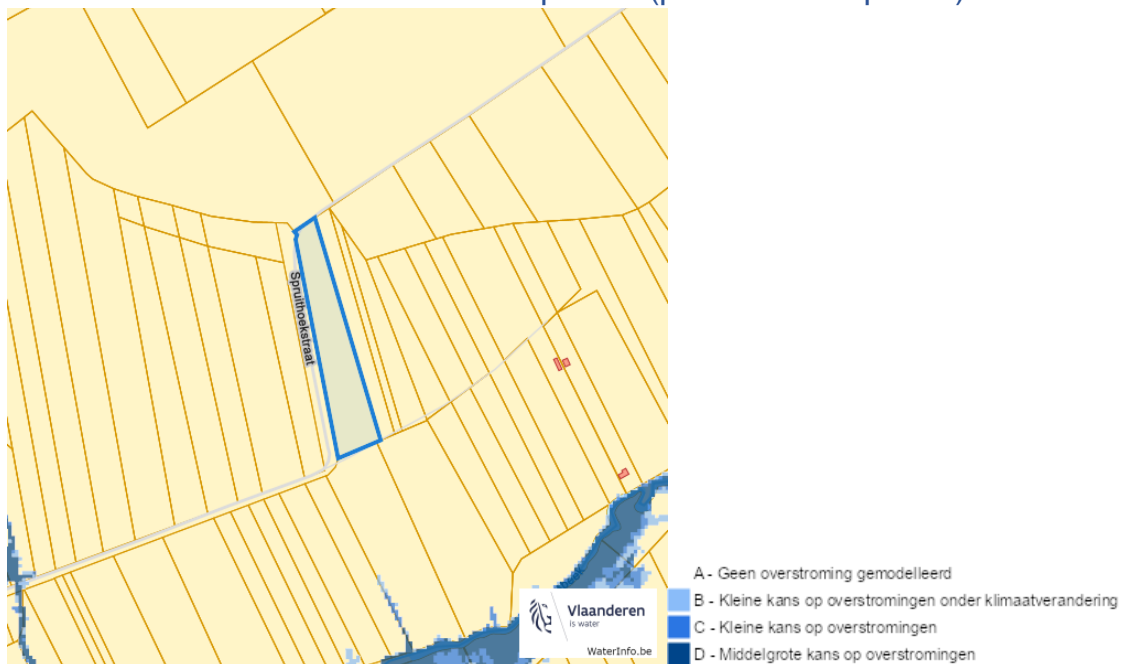
www.geopunt.be

[Légende du plan régional](#)

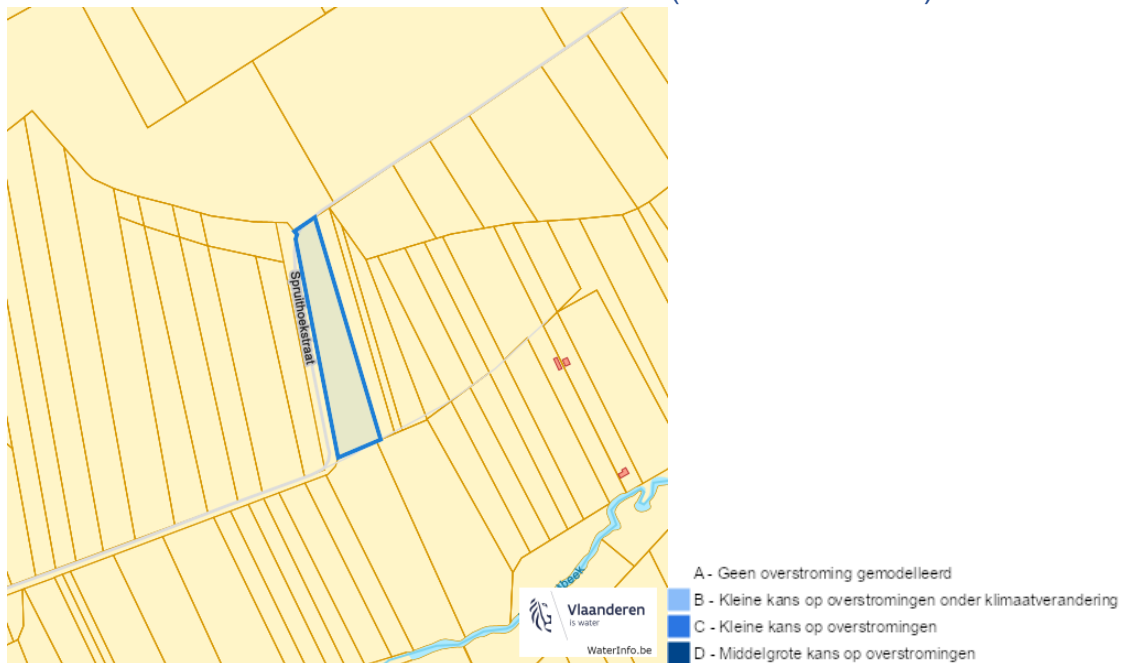
Dossier: 00-00-6733/014

Eau

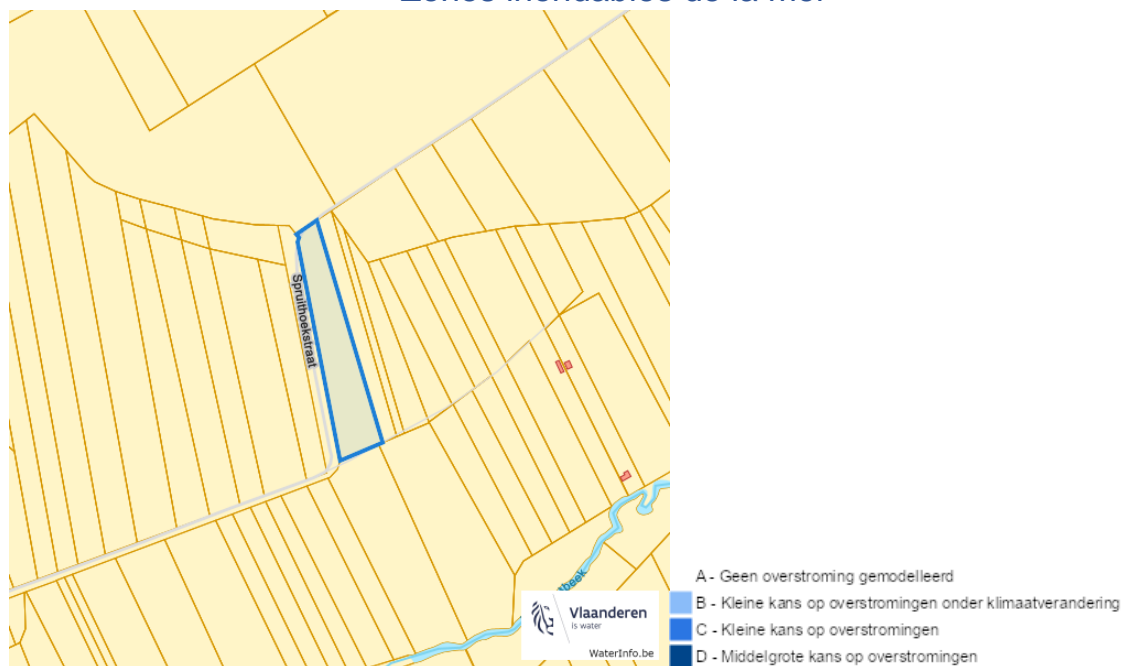
Zones inondables pluvial (par de fortes pluies)



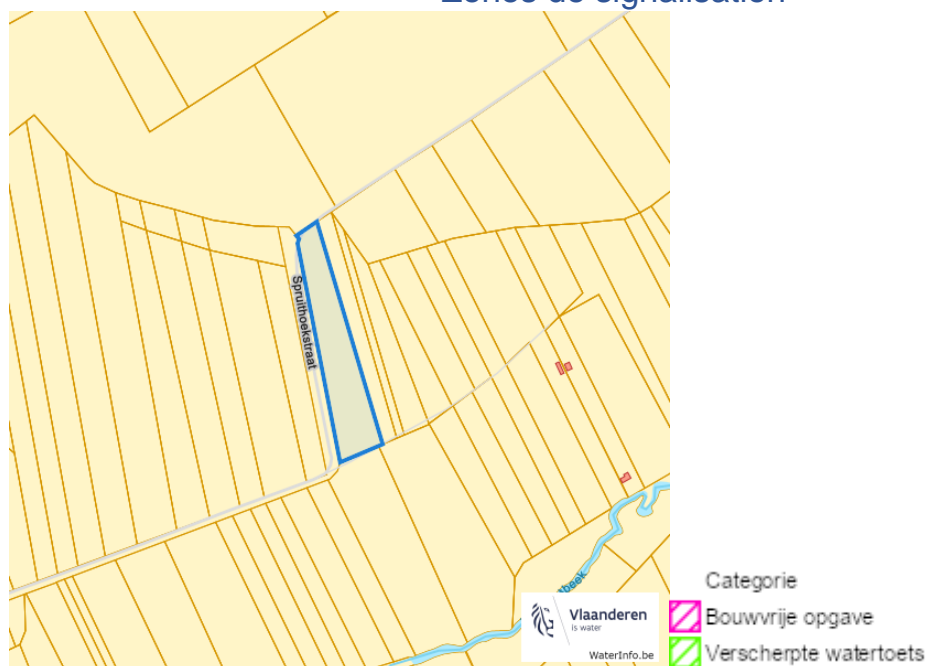
Zones inondables fluvial (des cours d'eau)



Zones inondables de la mer

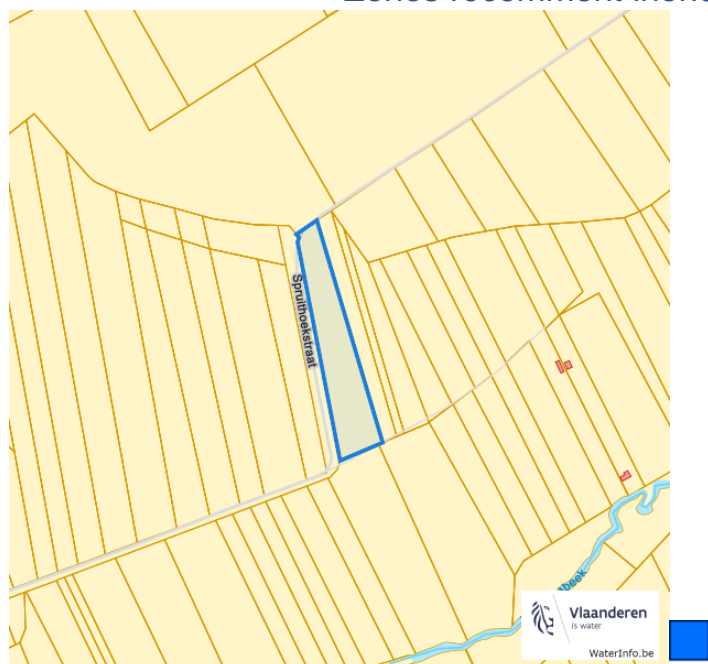


Zones de signalisation

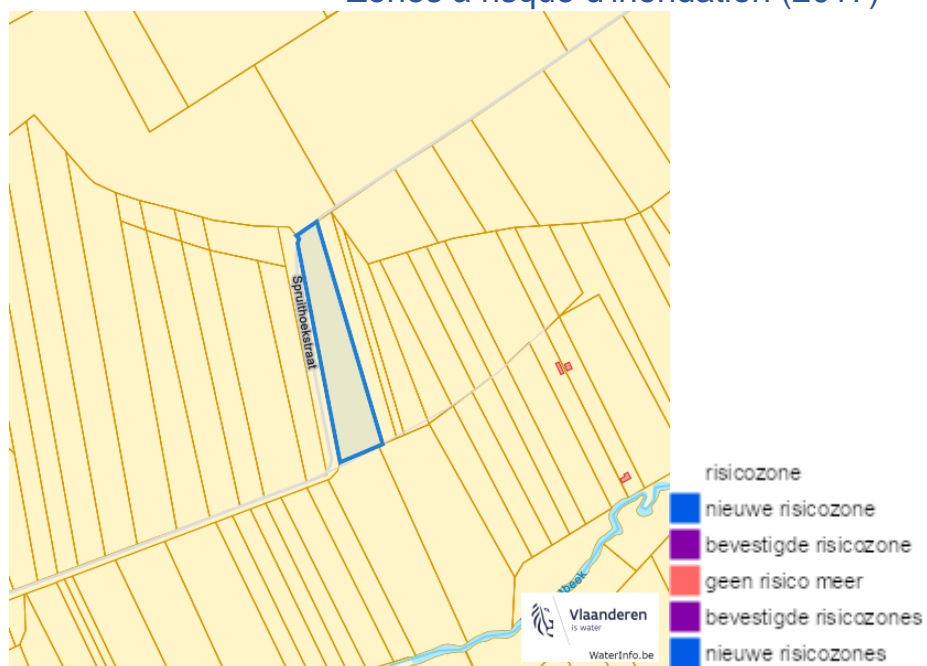


Boonyveld, 9310 Moorsel

Zones récemment inondées (2017)

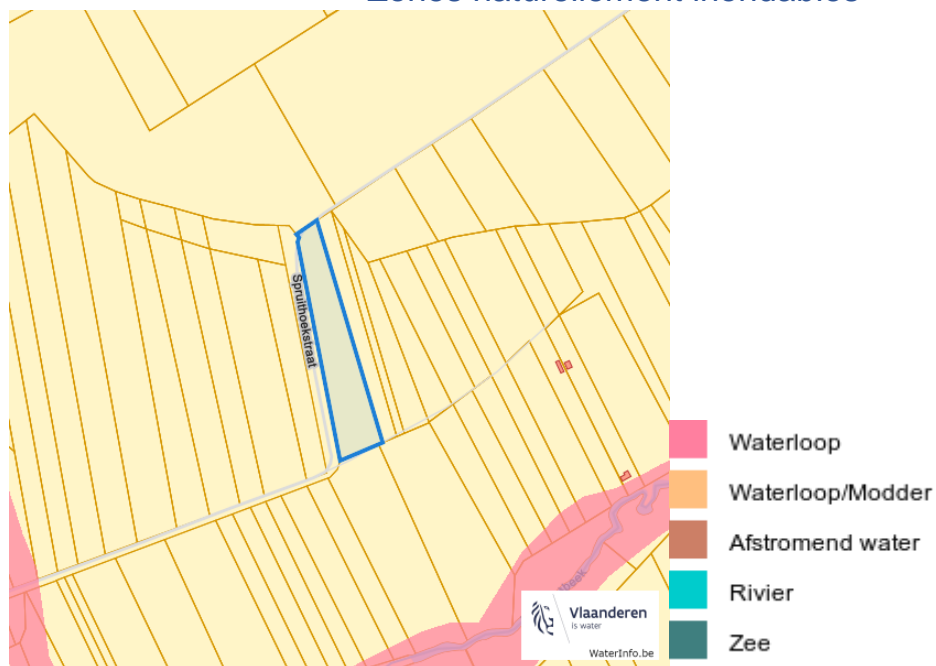


Zones à risque d'inondation (2017)

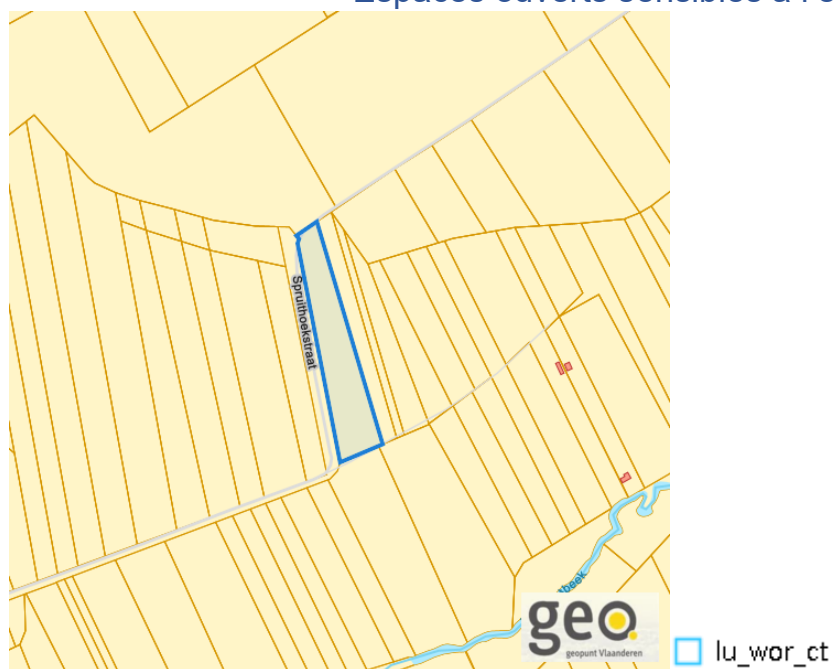


Dossier: 00-00-6733/014

Zones naturellement inondables



Espaces ouverts sensibles à l'eau



Nature

Référence de forêt 2000



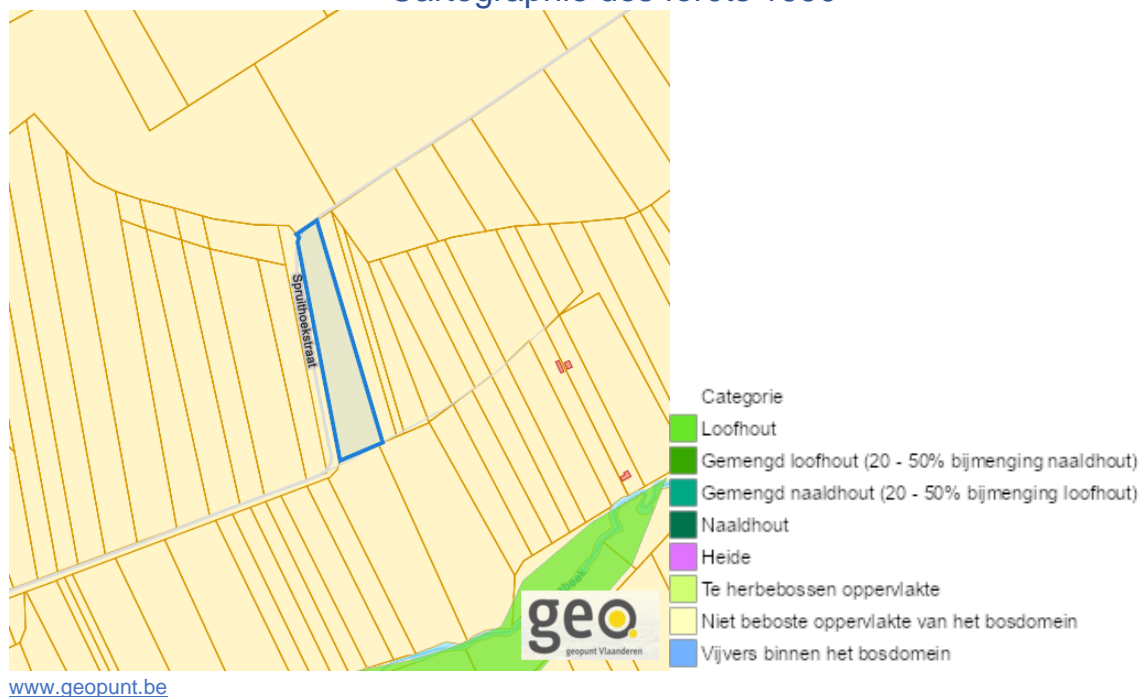
Carte verte Flandre (2021)



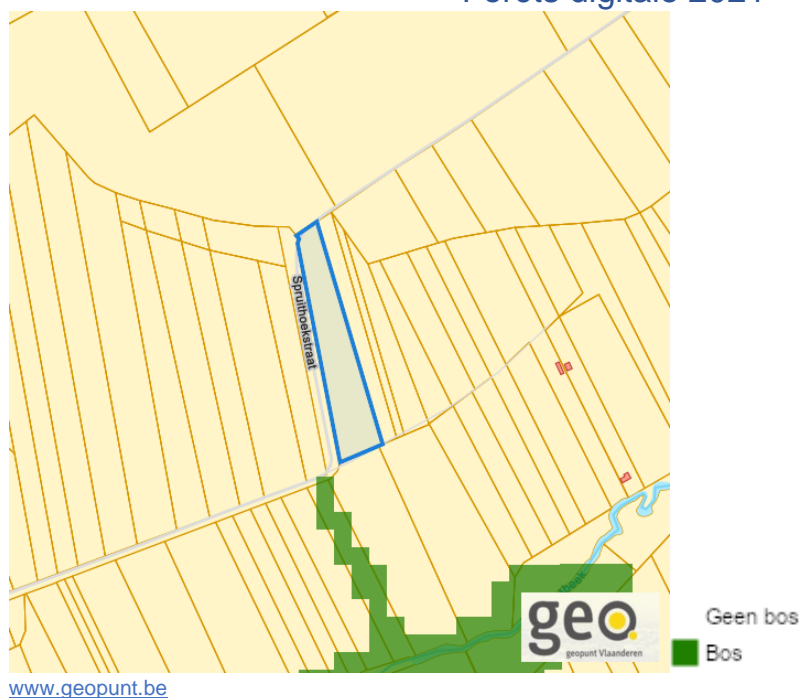
Dossier: 00-00-6733/014

Boonyveld, 9310 Moorsel

Cartographie des forêts 1990



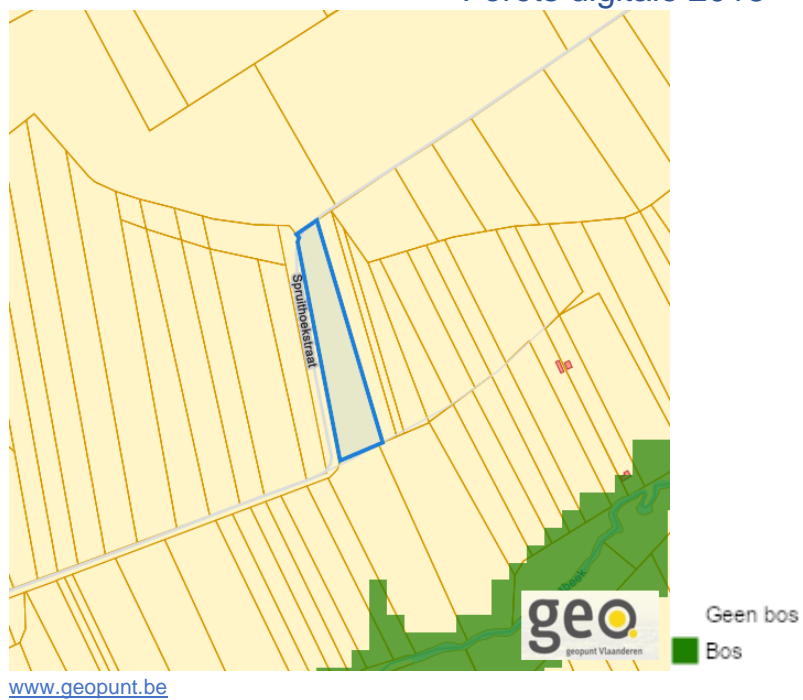
Forêts digitale 2021



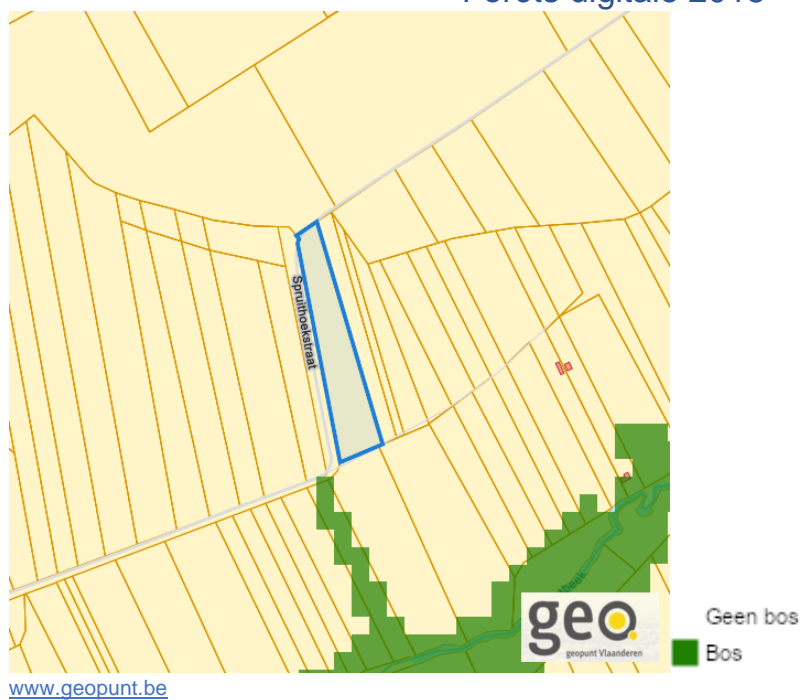
Dossier: 00-00-6733/014

Boonyveld, 9310 Moorsel

Forêts digitale 2018



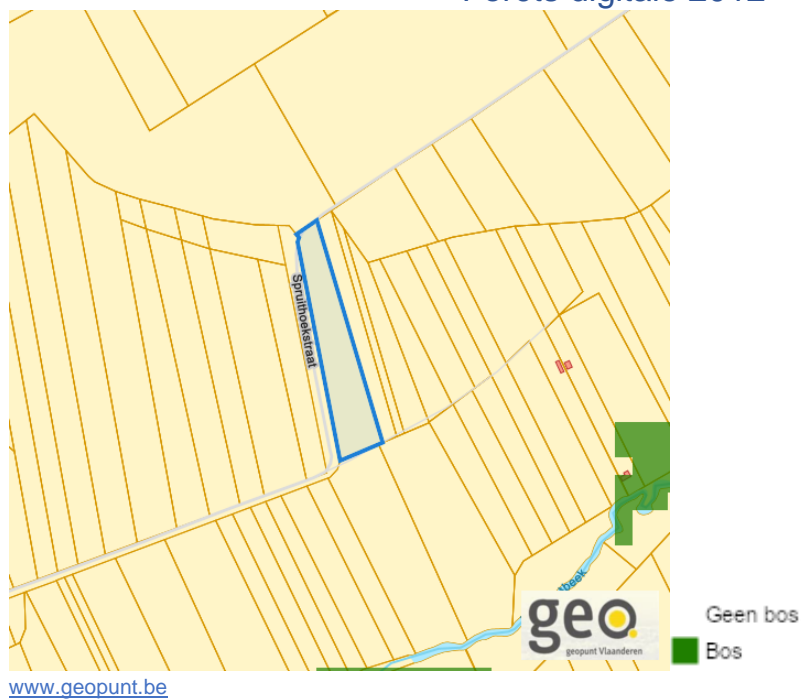
Forêts digitale 2015



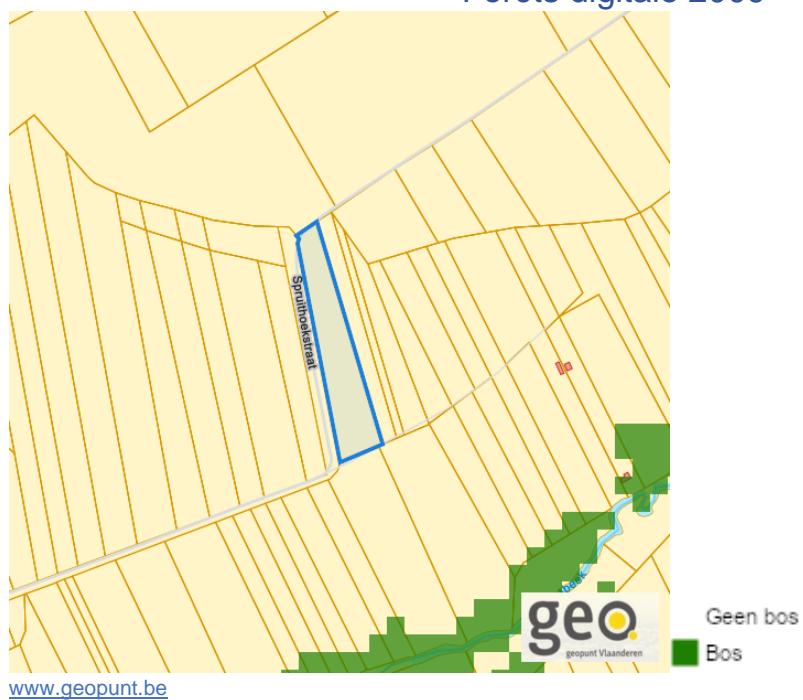
Dossier: 00-00-6733/014

Boonyveld, 9310 Moorsel

Forêts digitale 2012



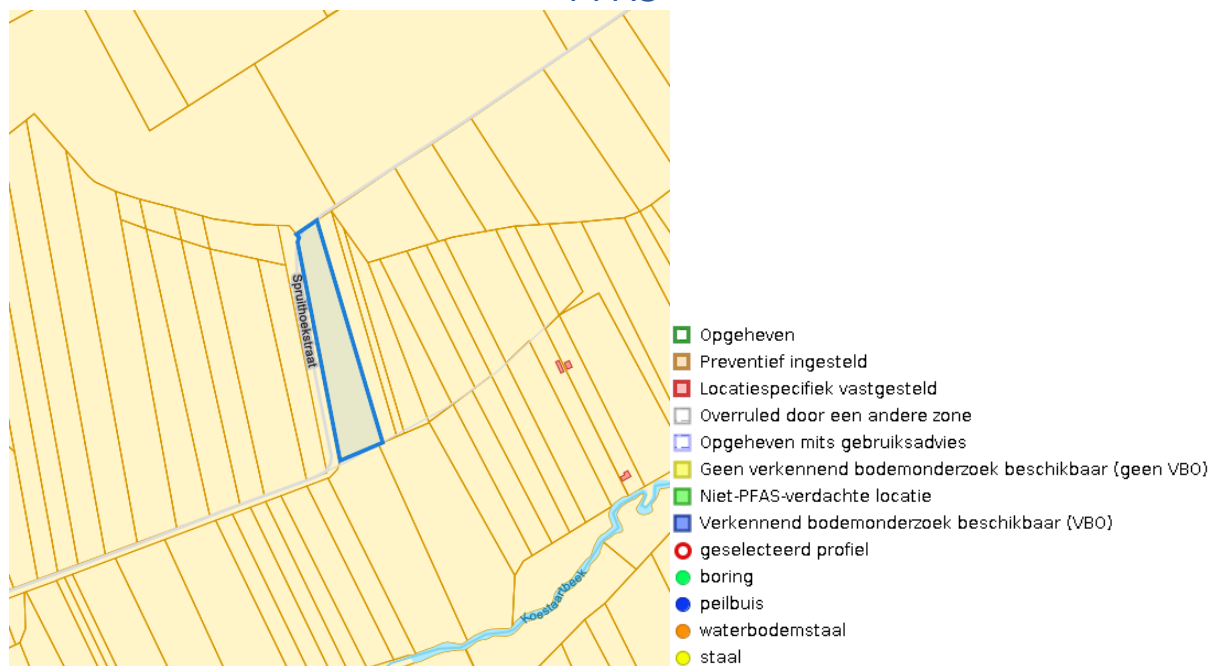
Forêts digitale 2009



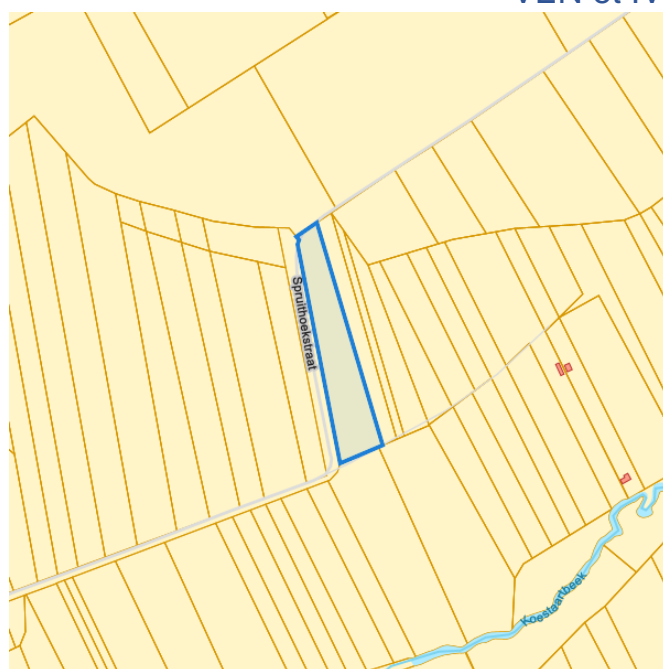
Dossier: 00-00-6733/014

Boonyveld, 9310 Moorsel

PFAS



VEN et IVON



%ven_en_ivon_gebieden_legend

scale=45%

www.geopunt.be

Dossier: 00-00-6733/014

Terrains de chasse



www.geopunt.be

Plans de gestion de la nature



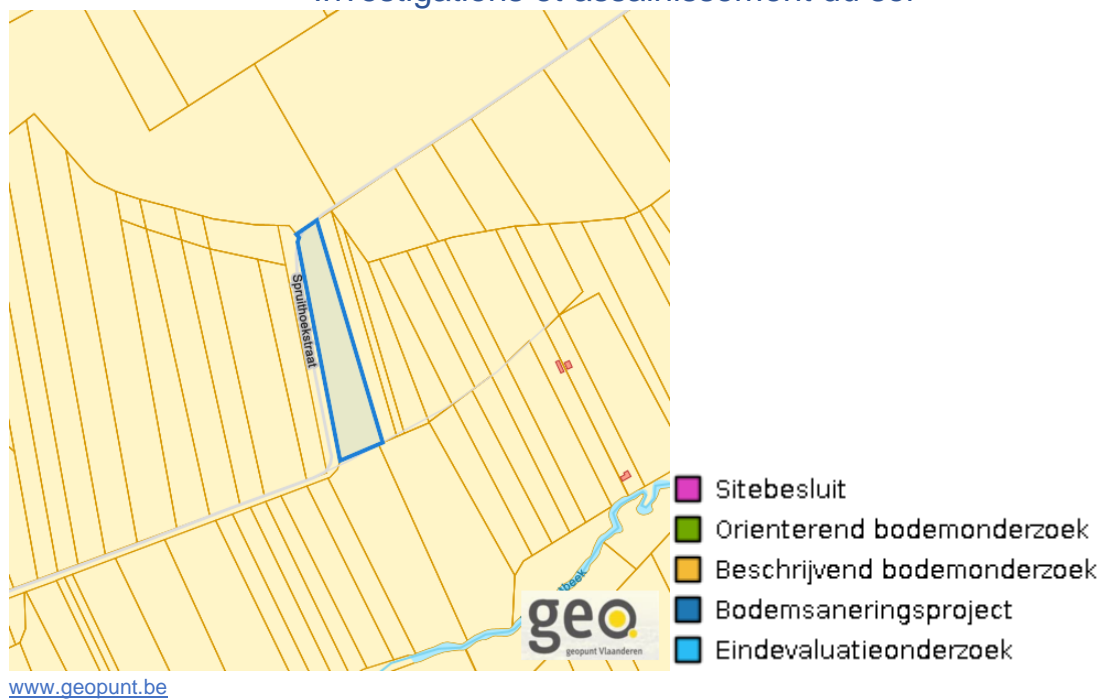
%natuurbeheerplannen_legend

scale=45%

www.geopunt.be

Boonyveld, 9310 Moorsel

Investigations et assainissement du sol



Dossier: 00-00-6733/014

Droit de préemption

Droit de préemption Flamand



www.geopunt.be

Droit de préemption délimitations



www.geopunt.be

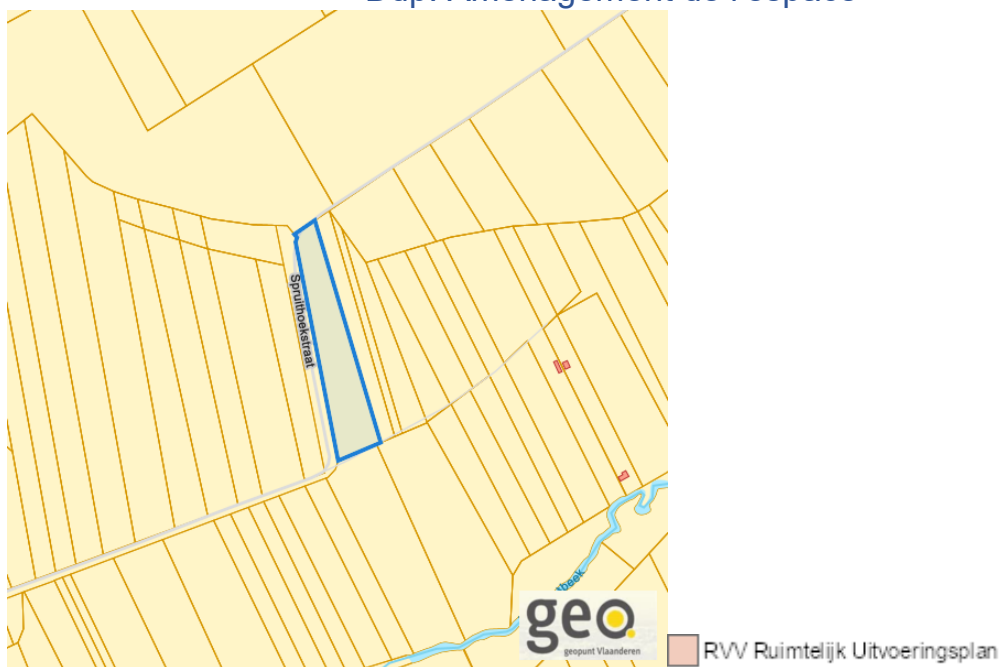
Dossier: 00-00-6733/014

Boonyveld, 9310 Moorsel

Détail droit de préemption

Détail droit de préemption page 1

Ddp: Aménagement de l'espace



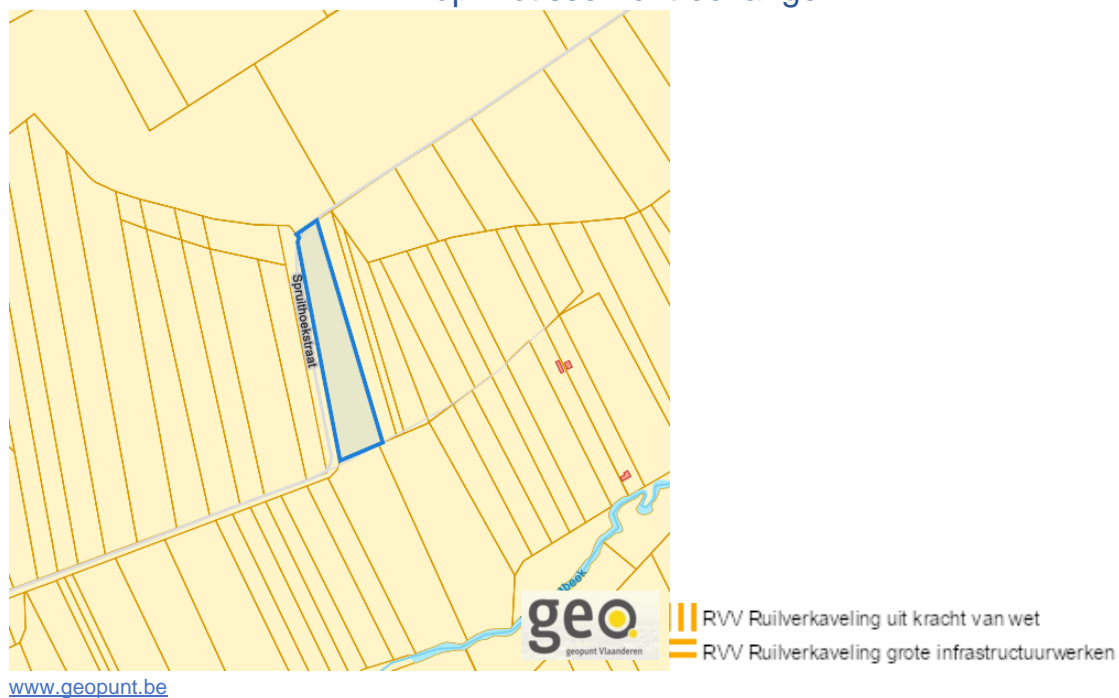
www.geopunt.be

Dossier: 00-00-6733/014

Boonyveld, 9310 Moorsel

Détail droit de préemption page 2

Ddp: Lotissement échange



Ddp: Zones portuaire



Dossier: 00-00-6733/014

Boonyveld, 9310 Moorsel

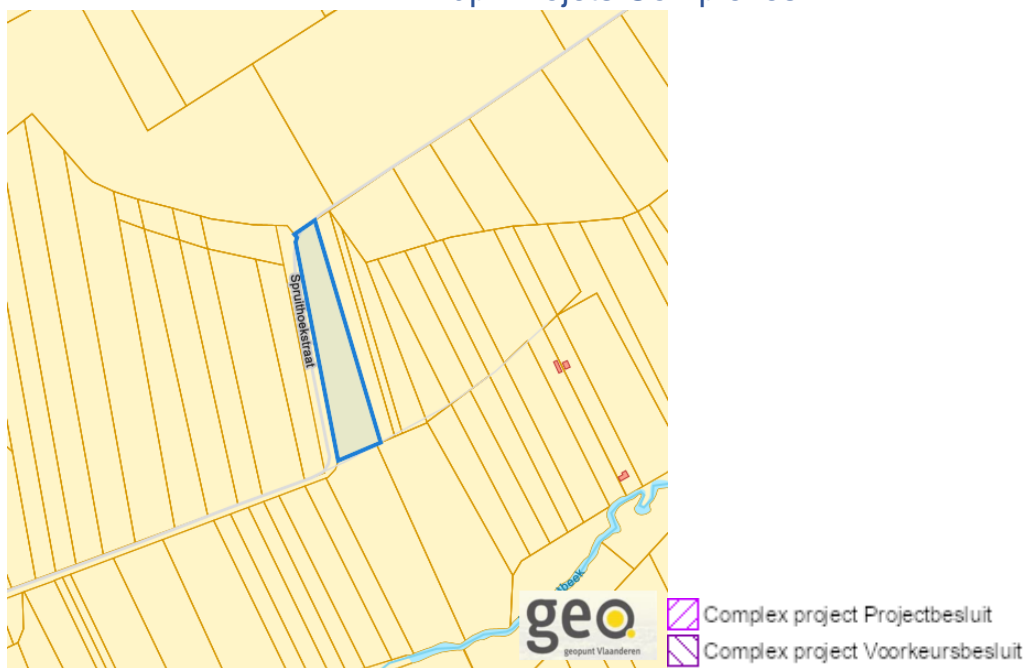
Détail droit de préemption page 3

Ddp: de Vlaamse waterweg



www.geopunt.be

Ddp: Projets Complexes



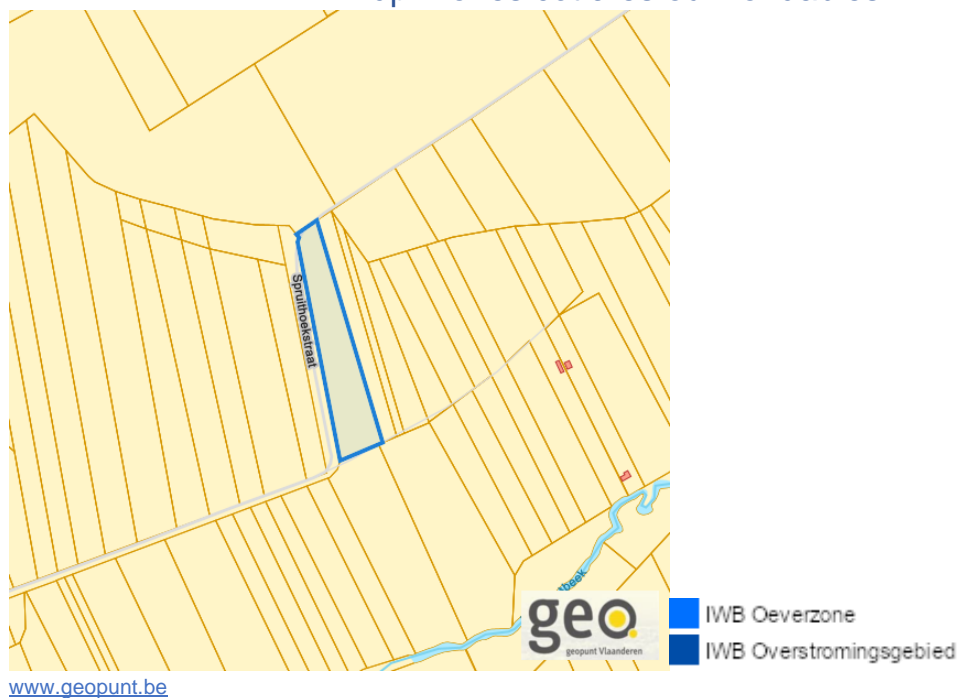
www.geopunt.be

Dossier: 00-00-6733/014

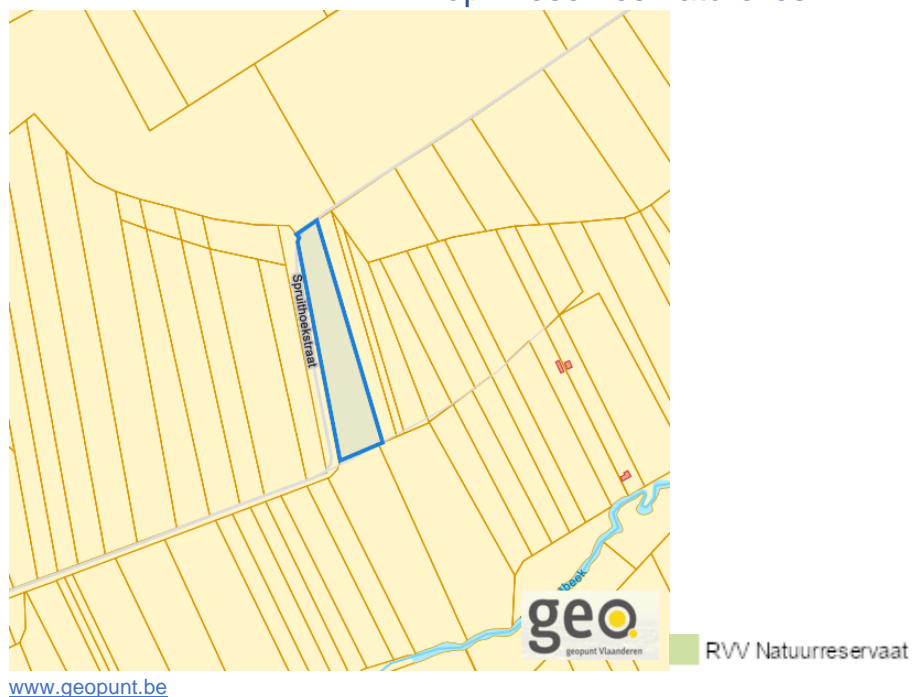
Boonyveld, 9310 Moorsel

Détail droit de préemption page 4

Ddp: Zones côtières ou inondables



Ddp: Réserves naturelles

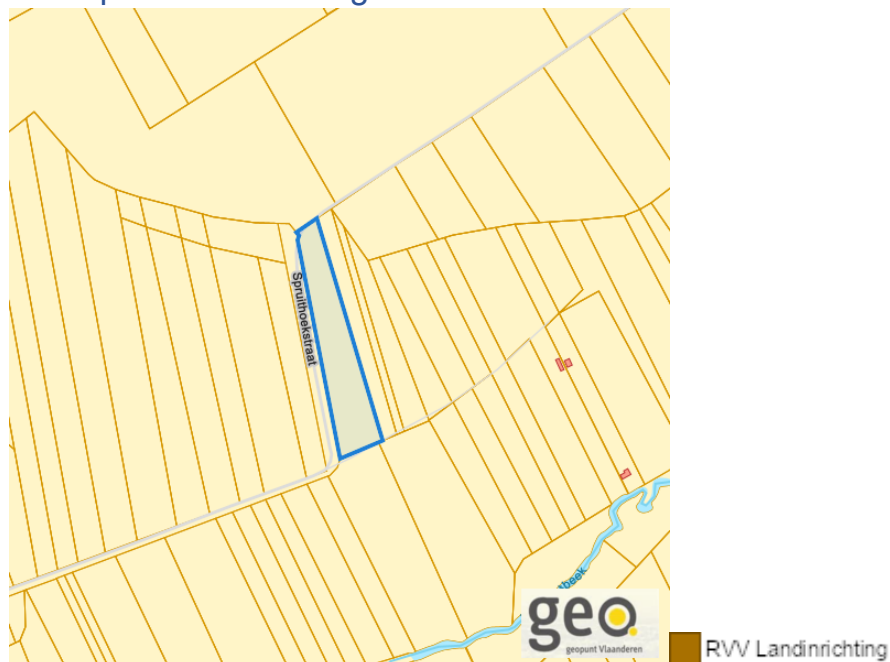


Dossier: 00-00-6733/014

Boonyveld, 9310 Moorsel

Détail droit de préemption page 5

Ddp: Plan d'aménagement du territoire et mémorandum d'aménagement



www.geopunt.be

Ddp: Projects de développement de la nature



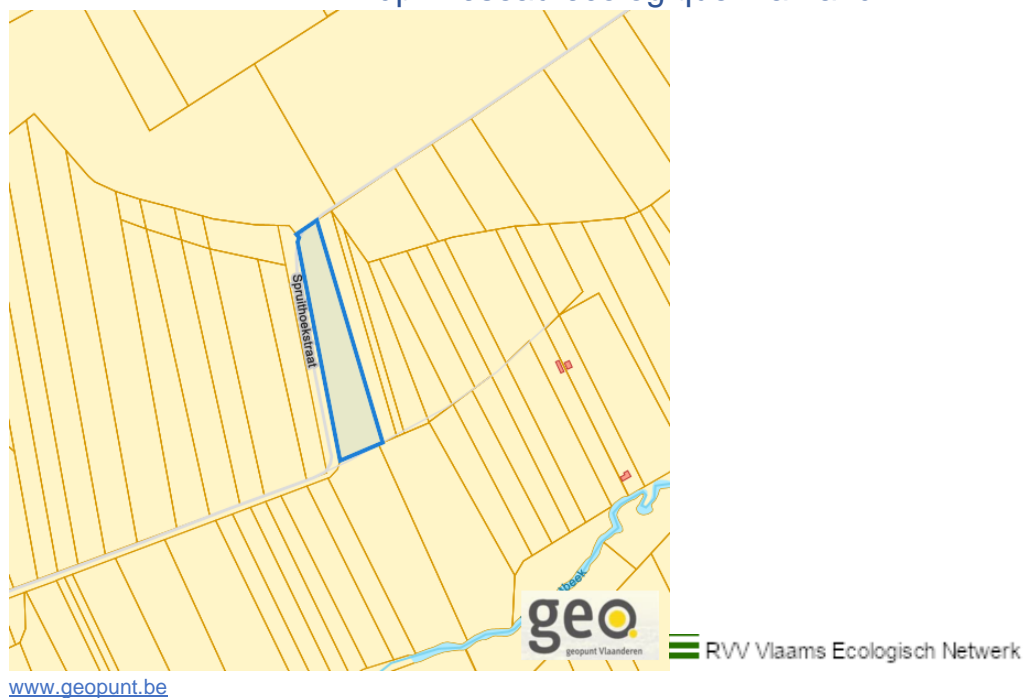
www.geopunt.be

Dossier: 00-00-6733/014

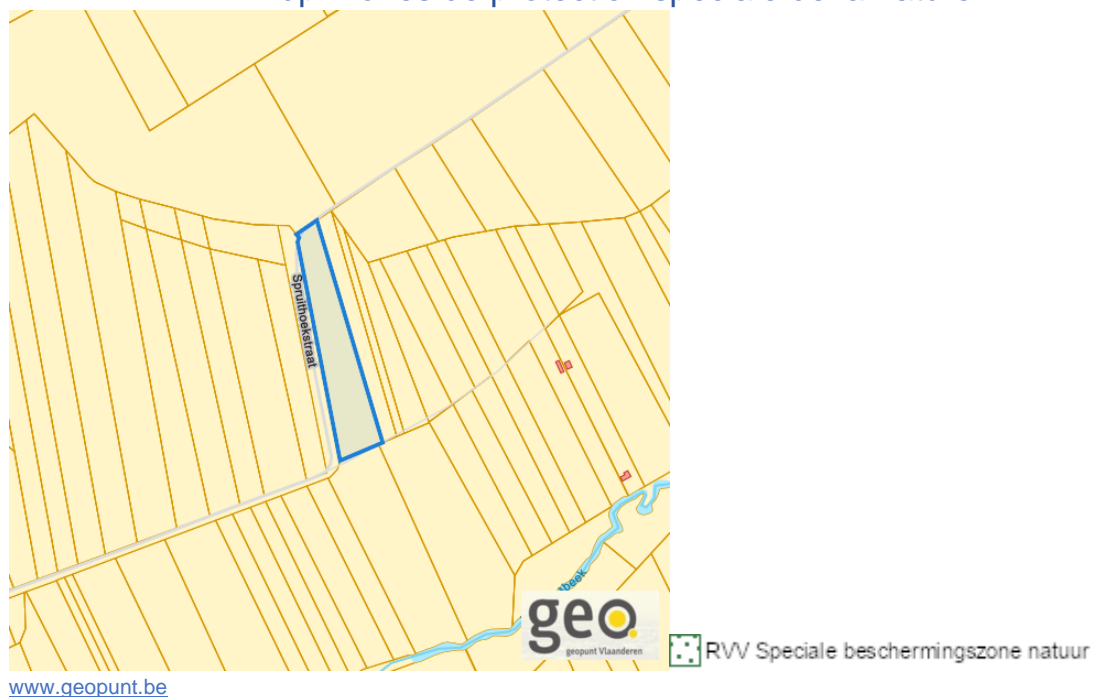
Boonyveld, 9310 Moorsel

Détail droit de préemption page 6

Ddp: Réseau écologique Flamand



Ddp: Zones de protection spéciale de la nature



Dossier: 00-00-6733/014

Patrimoine immobilier protégé



Dossier: 00-00-6733/014

Détail patrimoine immobilier protégé

Détail patrimoine immobilier protégé page 1

Sites archéologique protégés



Paysages culturel-historique protégés

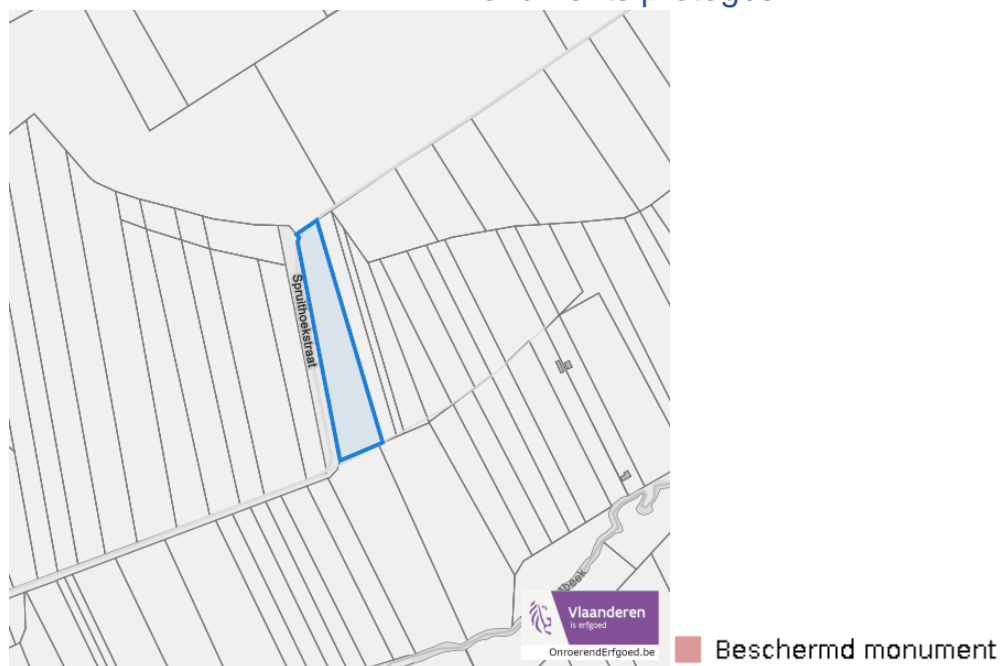


Dossier: 00-00-6733/014

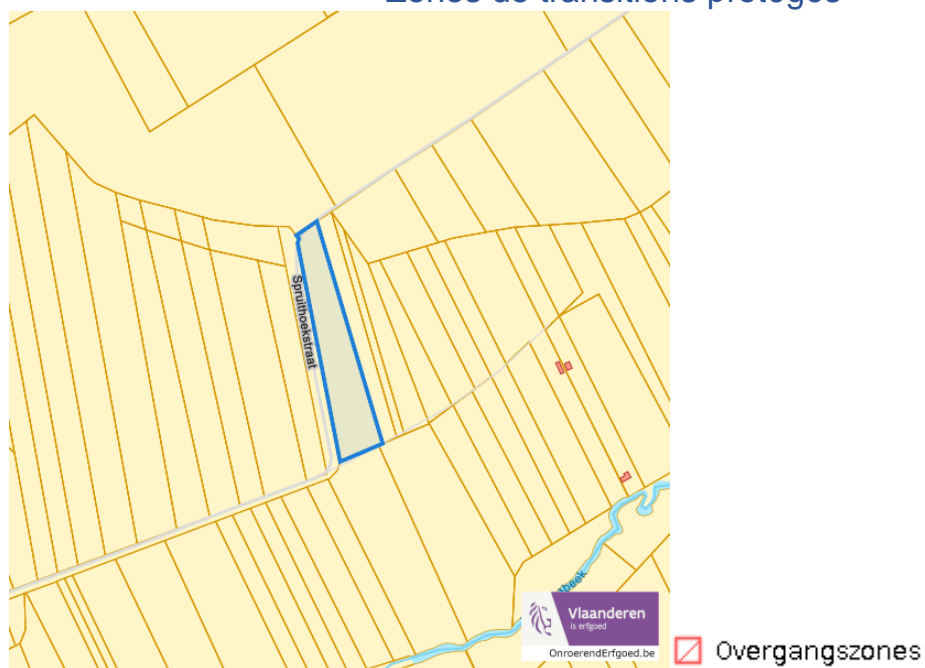
Boonyveld, 9310 Moorsel

Détail patrimoine immobilier protégé page 2

Monuments protégés



Zones de transitions protégés

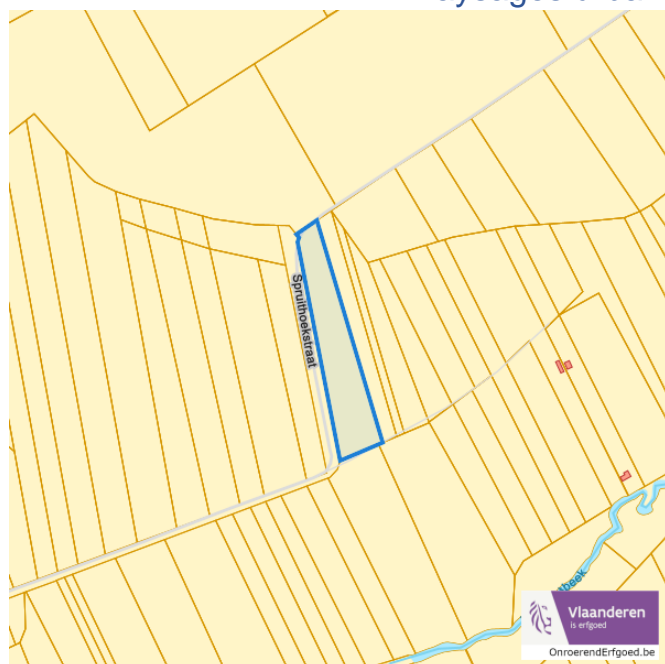


Dossier: 00-00-6733/014

Boonyveld, 9310 Moorsel

Détail patrimoine immobilier protégé page 3

Paysages urbain protégés



■ Beschermd stads- en dorpsgezicht

Dossier: 00-00-6733/014

Inventaires établis

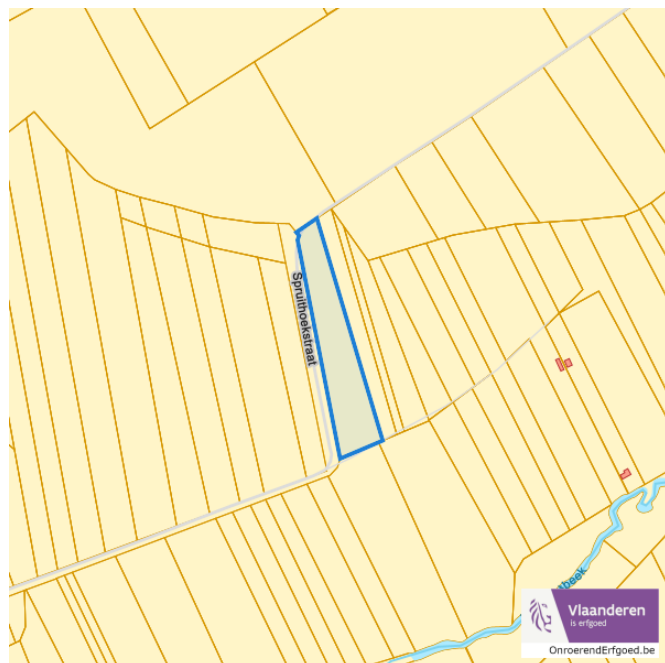


Dossier: 00-00-6733/014

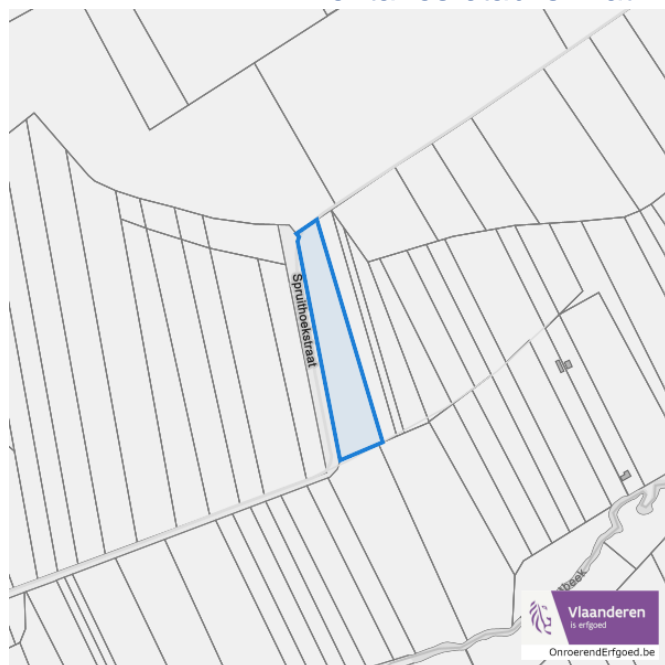
Détail inventaires établis

Détail inventaires établis page 1

Inventaires établis: Zones archéologiques


 Vastgestelde afgebakende archeologische zone

Inventaires établis: Patrimoine architectural


 Item uit de vastgestelde inventaris bouwkundig erfgoed

Dossier: 00-00-6733/014

Boonyveld, 9310 Moorsel

Détail inventaires établis page 2

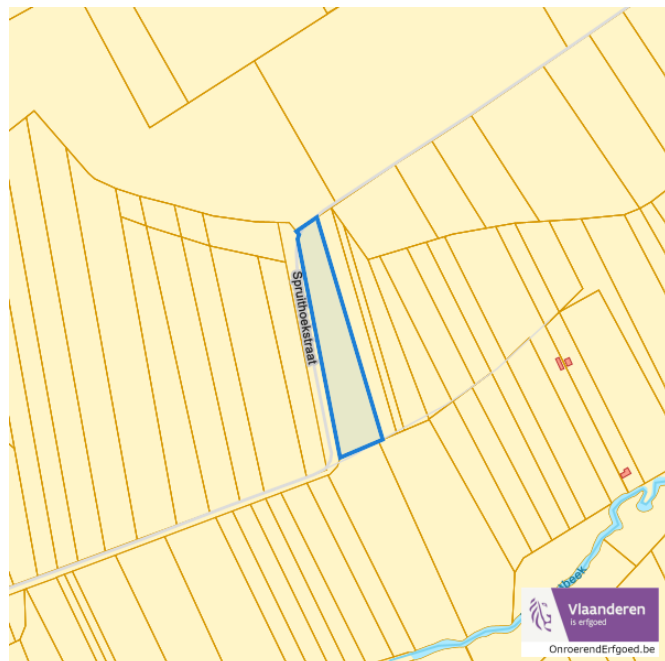
Inventaires établis: Plantation ligneuse avec valeur patrimoniale

%vastgestelde_inventaris_houtige_beplanting_met_erfgoedwaarde

scale=55%%vastgestelde_inventaris_houtige_beplanting_met_erfgoedwaarde_legend

scale=45%

Inventaires établis: Jardins et parcs historiques



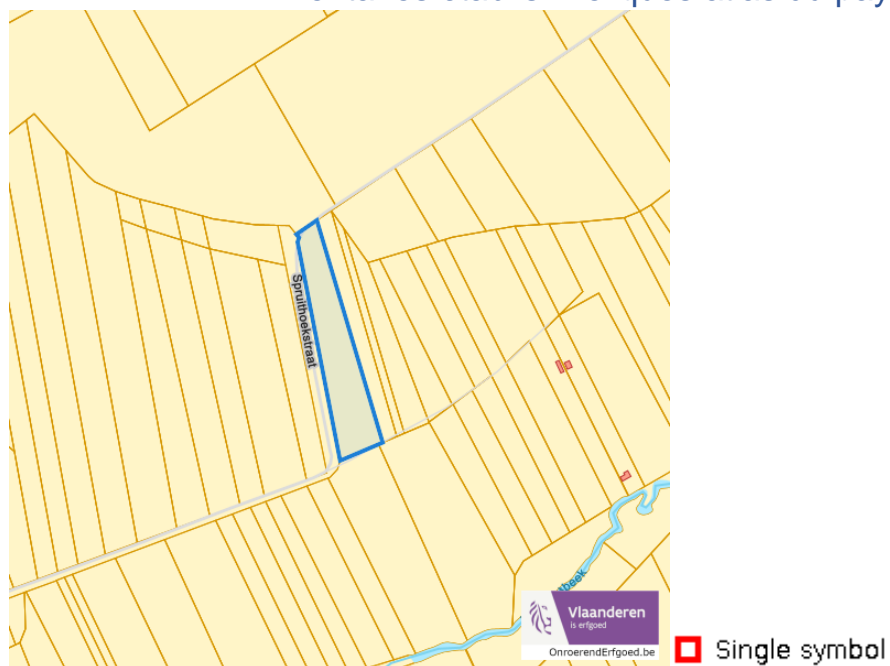
■ Vastgestelde inventaris park en tuin

Dossier: 00-00-6733/014

Boonyveld, 9310 Moorsel

Détail inventaires établis page 3

Inventaires établis: Reliques atlas du paysage



Dossier: 00-00-6733/014

Inventaires scientifiques



Dossier: 00-00-6733/014

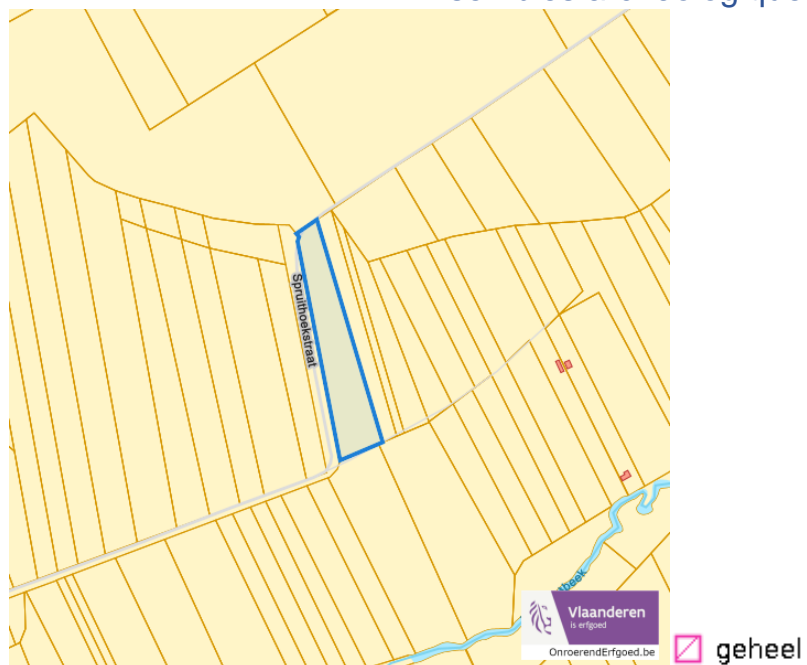
Détail inventaires scientifiques

Détail inventaires scientifiques page 1

Eléments architecturaux



Ensembles archéologiques



Dossier: 00-00-6733/014

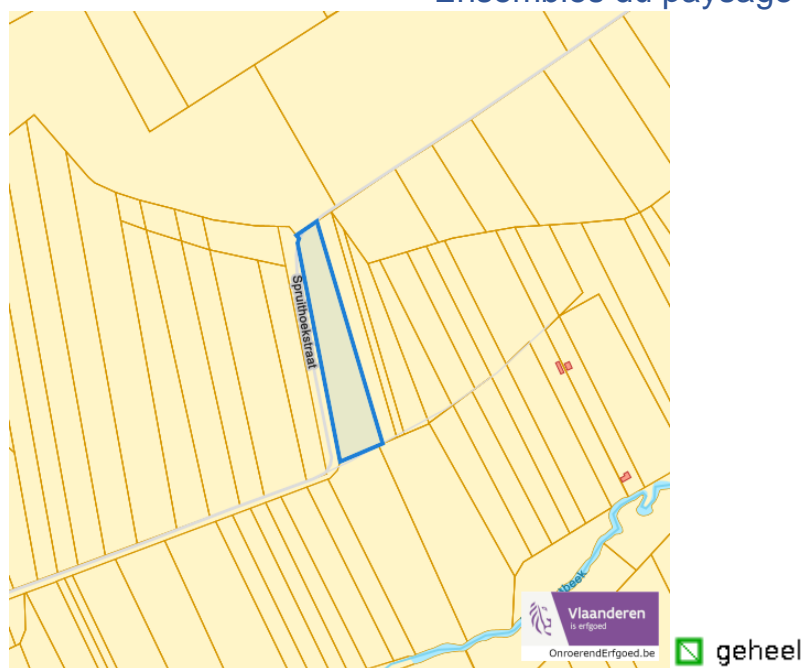
Boonyveld, 9310 Moorsel

Détail inventaires scientifiques page 2

Eléments du paysage



Ensembles du paysage



Dossier: 00-00-6733/014

Unesco patrimoine mondial



Dossier: 00-00-6733/014

Détail Unesco patrimoine mondial

Unesco: Zones tampons



Unesco: Zones centrales



Dossier: 00-00-6733/014

Cartes historiques

Atlas des routes voisines



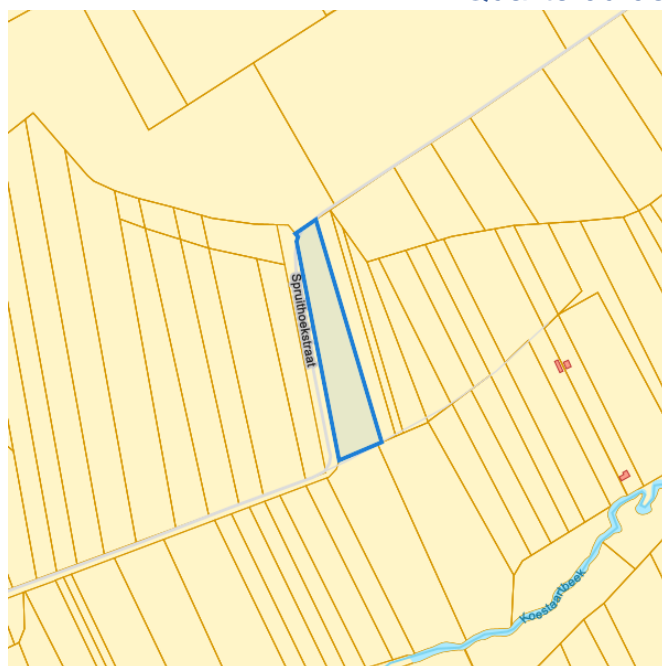
www.geopunt.be

Dossier: 00-00-6733/014

Document: DC à la carte - VLAFRA - DC
Cartes: 29/07/2025 - h8c4u7o1ctvcup02h27fu3fzn908n7by5v19eb1m

Habiter

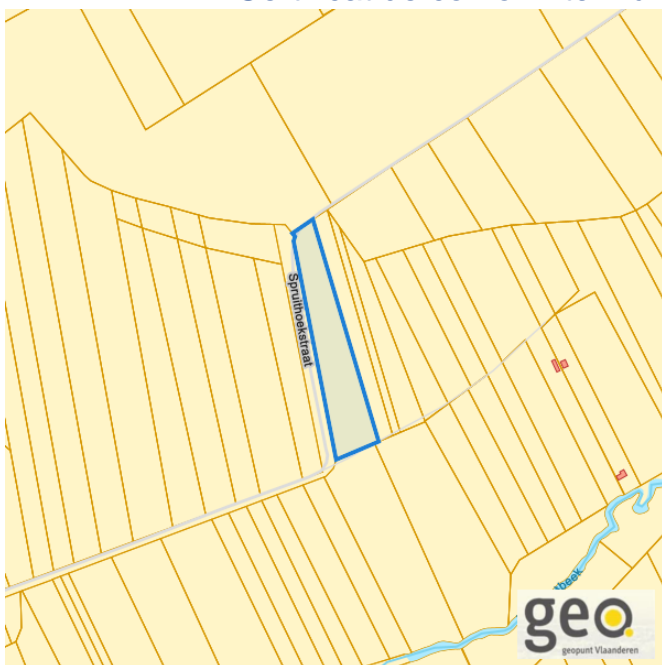
Qualité du domicile



- Woningen met een conformiteitsattest
- Panden met een herstelvordering
- Vlaamse inventaris van ongeschikte en onbewoonbare woningen

www.geopunt.be

Certificat de conformité municipal à durée limitée



Conformiteitsattest beperkte duurtijd

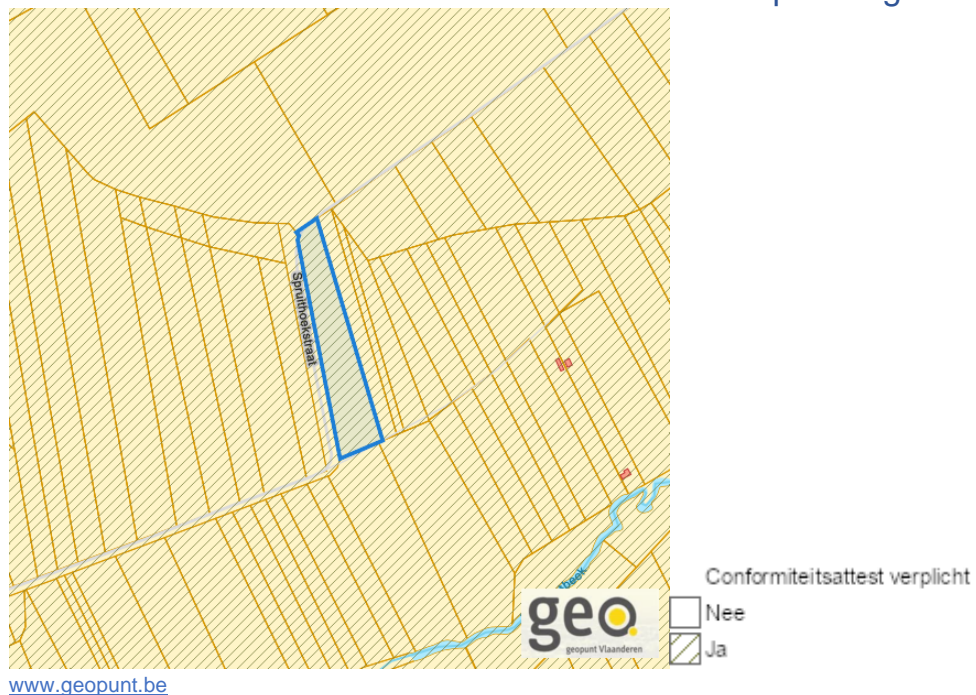
- Nee
- Ja

www.geopunt.be

Dossier: 00-00-6733/014

Boonyveld, 9310 Moorsel

Certificat de conformité municipal obligé



Dossier: 00-00-6733/014