

PROCES VERBAL DE DIVISION

L'an deux mil seize, le 19 novembre.

Je soussigné, **Michaël DONY**,

Géomètre-Expert, légalement admis et assermenté en qualité de **Géomètre-Expert Juré** près le Tribunal de Première Instance séant à Dinant, inscrit au tableau des titulaires du Conseil Fédéral des **Géomètres-Experts** sous le numéro « geo040447 », agissant pour compte de et faisant élection de domicile au siège de la S.P.R.L Bureau DONY établi à 5555 Bièvre, Rue de la Retraite n° 2,

Agissant à la requête de Mr et Mme Verlinde,

déclare avoir procédé au mesurage et à la division d'une parcelle de terrain sise sous la

COMMUNE DE DAVERDISSE

2° DIVISION (Haut-Fays - N° INS 84028)

cadastrée ou l'ayant été sous la Section B, tel qu'il est dit ci-après.

Documents de références

- la documentation cadastrale
- la situation existante sur terrain (voirie, bâtiment, bornes anciennes...)
- le plan de mesurage dressé par le **Géomètre Titeux** en date du 14/09/2002

Délimitation

Lesquelles parcelles de terrain figurées au plan ci-contre, avec leurs tenants et aboutissants, j'ai trouvé contenir en superficie :

**PARCELLE A : teinte jaune, partie du n° 852C9 :
19 A 93 CA
DIX NEUF ARES NONANTE TROIS CENTIARES**

**PARCELLE B : teinte bleue, partie du n° 852C9 :
20 A 40 CA
VINGT ARES QUARANTE CENTIARES**

En foi de quoi, j'ai dressé le présent procès-verbal de division en date que dessus, pour valoir ce que de droit.

[Signature]
Michaël DONY
 Géomètre-Expert
 (geo040447)

Plan enregistré dans la base de données des plans de délimitation de l'Administration Générale de la Documentation Patrimoniale sous le numéro de référence 84028/.....

PROCES VERBAL DE DIVISION

Commune de DAVERDISSE

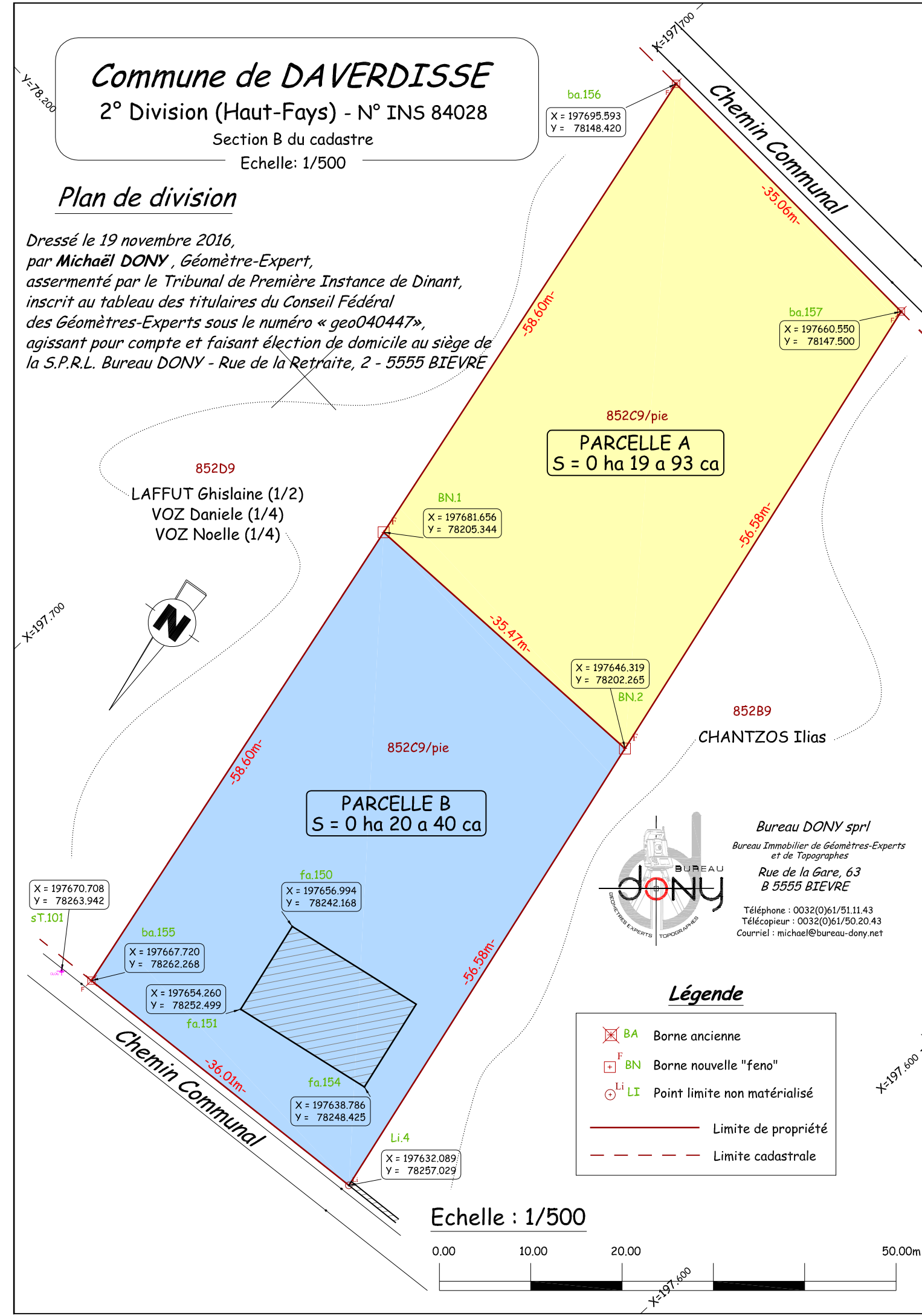
2° Division (Haut-Fays) - N° INS 84028

Section B du cadastre

Echelle: 1/500

Plan de division

Dressé le 19 novembre 2016,
par **Michaël DONY**, **Géomètre-Expert**,
assermenté par le Tribunal de Première Instance de Dinant,
inscrit au tableau des titulaires du Conseil Fédéral
des **Géomètres-Experts** sous le numéro « geo040447 »,
agissant pour compte et faisant élection de domicile au siège de
la S.P.R.L. Bureau DONY - Rue de la Retraite, 2 - 5555 BIEVRE

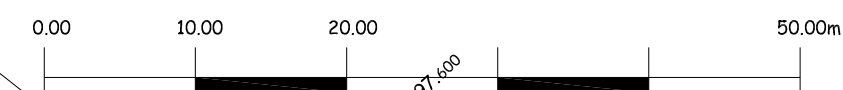


Bureau DONY sprl
 Bureau Immobilier de Géomètres-Experts
 et de Topographes
 Rue de la Gare, 63
 B 5555 BIEVRE
 Téléphone : 0032(0)61/51.11.43
 Télécopieur : 0032(0)61/50.20.43
 Courriel : michael@bureau-dony.net

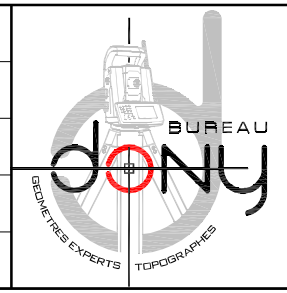
Légende

- BA Borne ancienne
- BN Borne nouvelle "feno"
- Li Point limite non matérialisé
- Limite de propriété
- - - Limite cadastrale

Echelle : 1/500



Dossier n°	2010-5958
Date :	19/11/2016
Echelle :	1/500
Dressé par :	MDO
Fichier :	5958-2016.DWG



BUREAU DONY S.P.R.L.
 Bureau Immobilier de Géomètres - Experts & Topographes
 Rue de la Gare, 63 - 5555 BIEVRE (Belgique)
 Téléphone : 061/51.11.43 - Télécopieur : 061/50.20.43
 Courriel : michael@bureau-dony.net - www.bureau-dony.net

Plan de localisation
Extrait du plan cadastral
Echelle : 1/2500

