

VLAAMS-BRABANT

Gemeente Asse

Omschrijving

Proces-verbaal van meting

Ligging

Gemeente ASSE - voorheen Zellik
Dendermondestraat
6e Afd. Sectie B nummer 58y

schaal:

1/ 400

datum:

16/11/2023

ref. dossier:

27697



LANDMETER
EXPERTEN

SCHATTERS
EXPERTEN

Statiestraat 11/13 - 1740 TERNAT - Tel. 02/582 65 75 - www.intop.be

Liggingplan

Schaal: 1/1000

© De Algemene Administratie van Patrimoniumdocumentatie is de exclusieve eigenaar van de kadastrale gegevens 01.01.2018 die op dit document voorkomen



Proces-Verbaal van Opmeting

In het jaar tweeduizend drieëntwintig, de zestiende november.

Ondergetekende, INTOP AXIOS, vertegenwoordigd door Lode Verdoodt, gevestigd te 1740 TERNAT, Statiestraat 11-13, ingeschreven op het tableau van landmeters-experts onder het nummer RPLAN150009. Is overgegaan tot het opmeten en afpalen van het onroerend goed, op bijgaand plan aangeduid en hieronder beschreven :

Gemeente Asse - voorheen Zellik

Een grond, gelegen langsheen de DENDERMONDESTRAAT.
Gekadastrerd, of het geweest zijnde, sectie B deel van nummer 58y.
Met een oppervlakte volgens meting van 8 a 30 ca, zegge acht are dertig centiare.

Bij de opmeting werd rekening gehouden met:

- Het opmetingsplan opgemaakt door T. De Bisschop, landmeter te Merchtem, dd. 30.10.1973.
- De kadastrale gegevens.
- De bestaande toestand zoals grenspalen, gebouwen, afsluitingen,....
- Meetschets 25 van 1989 en 14 van 1985.



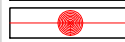



Grenzen:

- AB: grens volgens plaatselijk toestand, afsluiting en meetschets 1985/14
- BC: grens volgens meetschets 1985/14
- CD: rooilijn volgens stand grenspalen
- DE: grens volgens stand grenspalen
- EF: grens volgens metingsplan T. De Bisschop, d.d. 30.10.1973
- FGH: grens volgens plaatselijke toestand, grenspalen
- AG: grens volgens meetschets 1989/25

Als bewijs hiervan heb ik onder dagtekening als hierboven het onderhavig proces-verbaal opgemaakt en ondertekend.

Aldus opgemaakt te TERNAT,
Voor INTOP AXIOS, (RPLAN150009)


Legende

-  bestaande gebouwen
-  bestaande paal (....)
-  nieuwe paal (....)
-  grenspunt (niet gemerkt)
-  deksel riolering
-  paal verlichting / elektriciteit

Verhardingen

-  asfalt / beton
-  klinkers / dallen
-  grint / dolomiet
-  kasseien

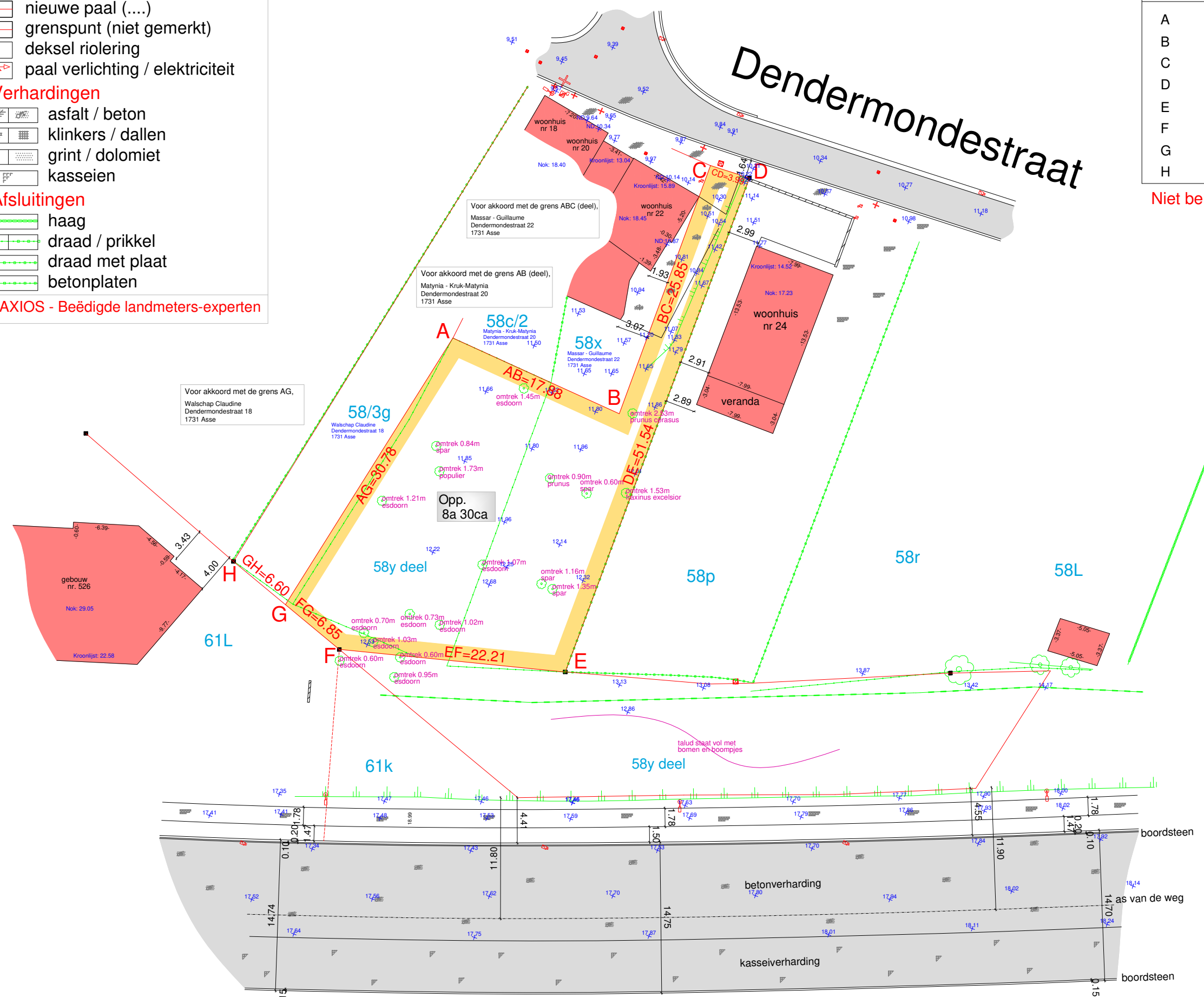
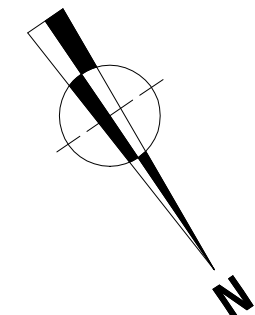
Afsluitingen

-  haag
-  draad / prikkel
-  draad met plaat
-  betonplaten

INTOP AXIOS - Beëdigde landmeters-experten

Lokaal coördinatenstelsel			
ID	X	Y	Code
A	57.67	72.72	Afsluiting
B	73.95	65.31	Niet gemerkt
C	82.88	89.57	Niet gemerkt
D	86.68	88.36	Bestaande paal
E	68.67	40.07	Bestaande paal
F	46.57	42.28	Bestaande paal
G	41.30	46.65	Niet gemerkt
H	36.22	50.87	Bestaande paal

Niet benoemde grenzen zijn niet gematerialiseerd.



OPMETING
 Gemeente Asse
 Voorheen Zellik - 6e Afd.
 Dendermondestraat
 Sectie B nr. 58y

schaal:
 1 / 400

Brusselsesteenweg