

DC à la carte




*Jacob Van Maerlantstraat 8, 8770
Ingelmunster
36007B0430/00G002*

[Locatie](#)
[Omgeving](#)
[Kadaster](#)
[Gewestplan](#)
[Water](#)
[Natuur](#)
[Recht van voorkoop](#)
[Beschermd onroerend erfgoed](#)
[Vastgestelde inventarissen](#)
[Wetenschappelijke inventarissen](#)
[Unesco werelderfgoed](#)
[Historische kaarten](#)
[Wonen](#)

Dossier: 00-01-2027/006

Locatie

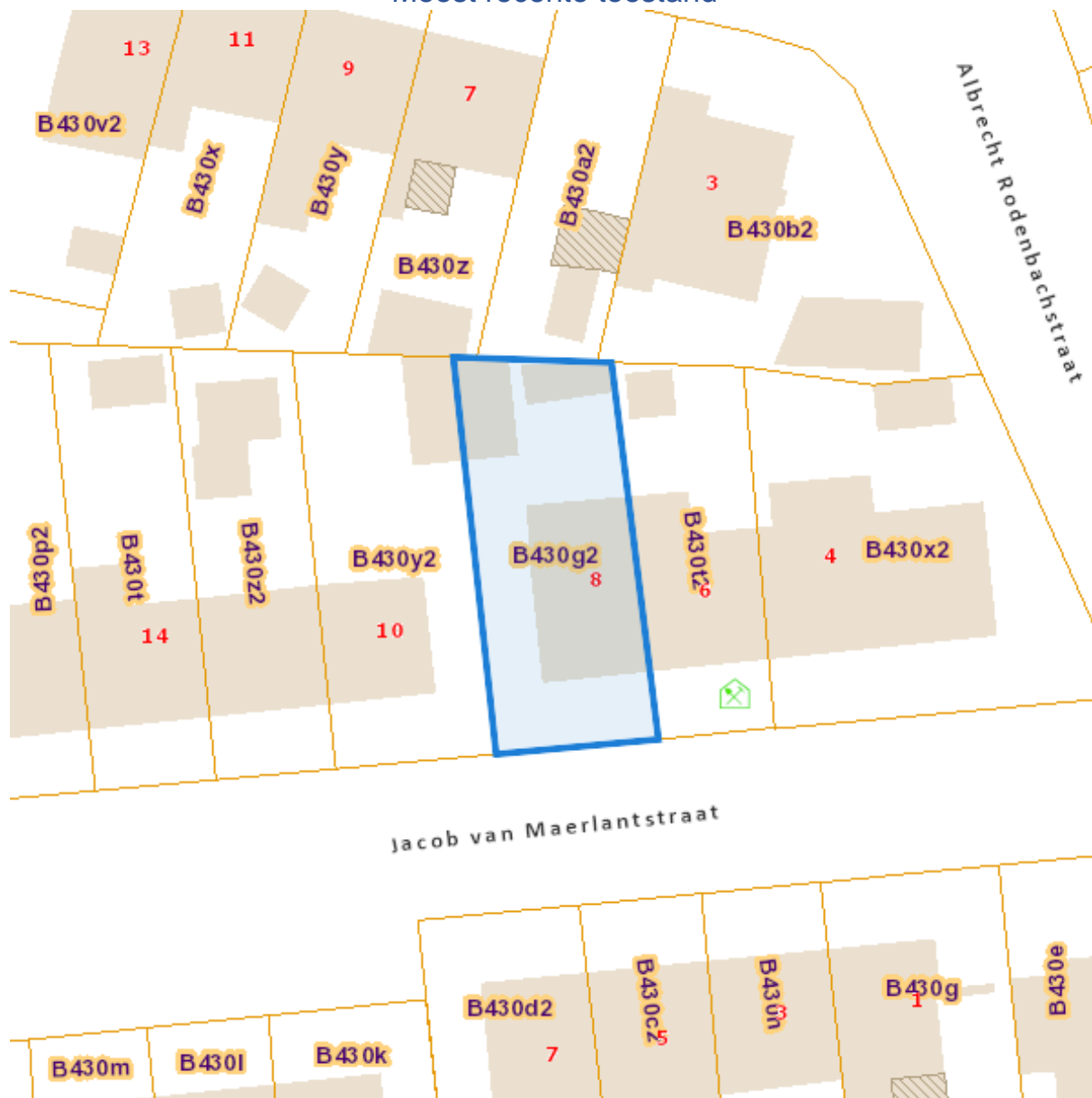


Omgeving



Kadaster

Meest recente toestand

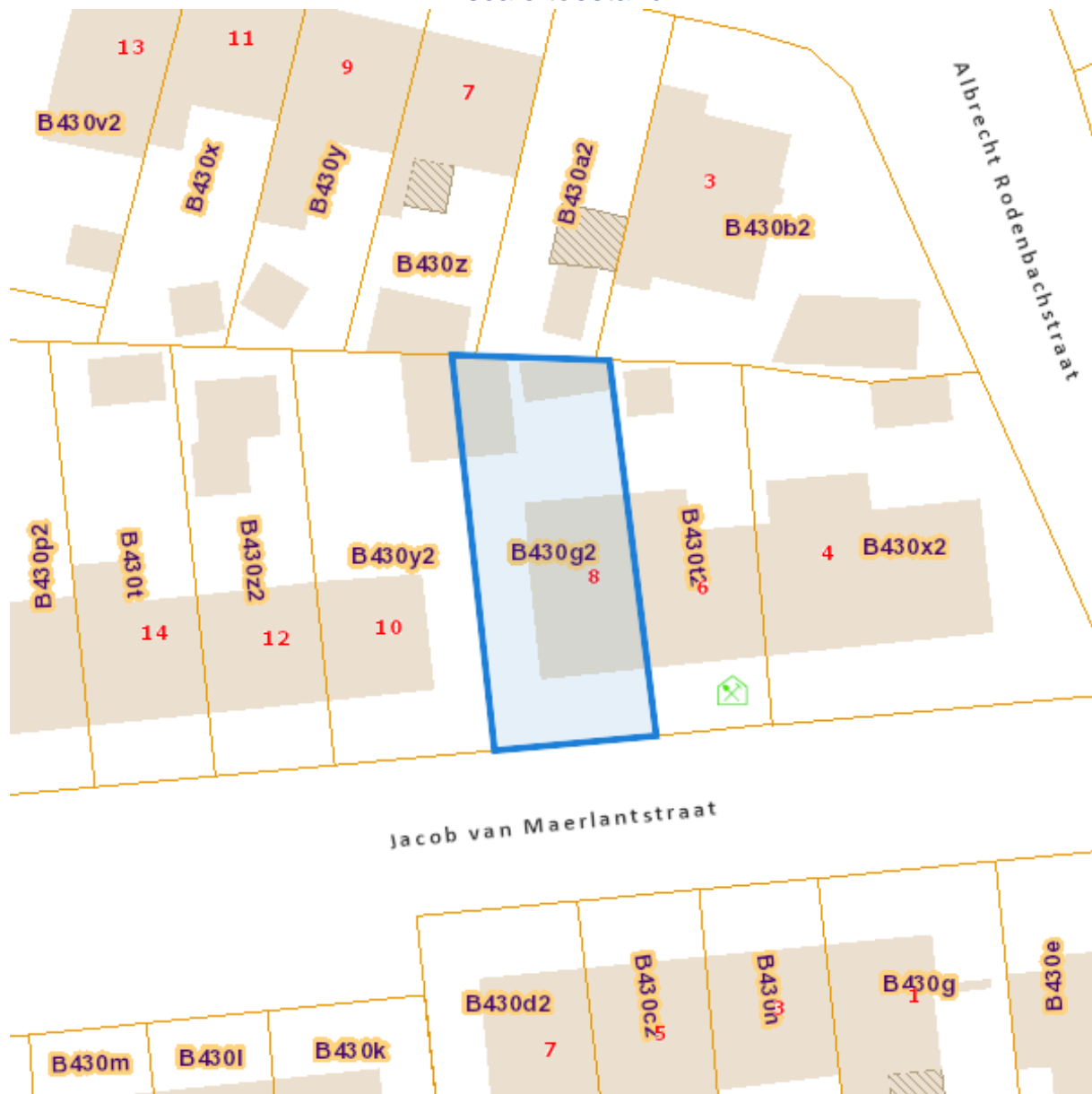


eservices.minfin.fgov.be

Dossier: 00-01-2027/006

Jacob Van Maerlantstraat 8, 8770 Ingelmunster

Fiscale toestand



eservices.minfin.fgov.be

Dossier: 00-01-2027/006

Jacob Van Maerlantstraat 8, 8770 Ingelmunster

Gewestplan



www.geopunt.be

Gewestplan legende

Dossier: 00-01-2027/006

Document: DC à la carte - VLANED - DC
Kaarten: 11/09/2023 - sapjqgecivm9cr1b88tk93z1sax2xbpk2dm34y6m

Water

Overstromingsgevoelige gebieden pluviaal (door hevige neerslag)



Overstromingsgevoelige gebieden fluviaal (uit waterlopen)



Jacob Van Maerlantstraat 8, 8770 Ingelmunster

Overstromingsgevoelige gebieden vanuit de zee



Signaalgebieden



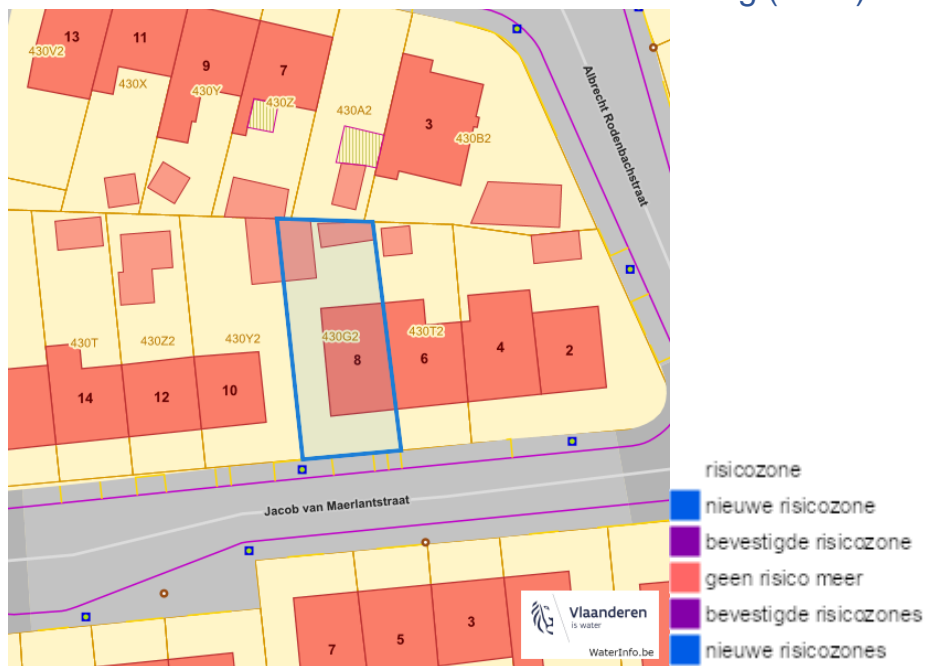
Dossier: 00-01-2027/006

Jacob Van Maerlantstraat 8, 8770 Ingelmunster

Recent overstromde gebieden (2017)



Risicozones overstrooming (2017)



Dossier: 00-01-2027/006

Jacob Van Maerlantstraat 8, 8770 Ingelmunster

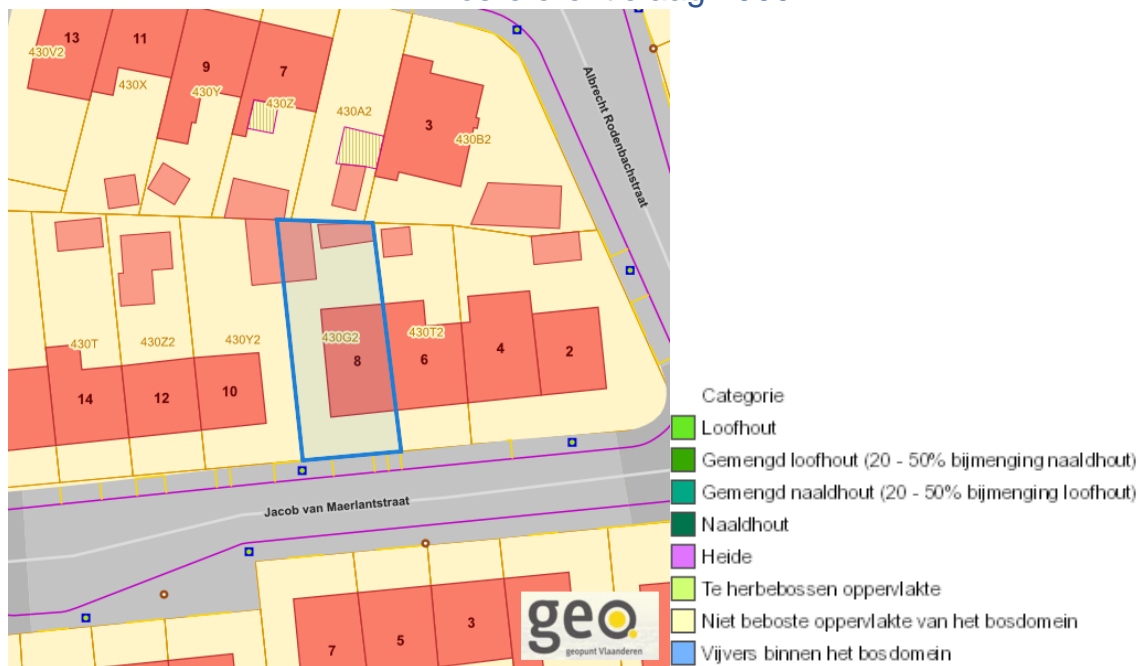
Van nature overstroombare gebieden



Dossier: 00-01-2027/006

Natuur

Bosreferentielaag 2000



www.geopunt.be

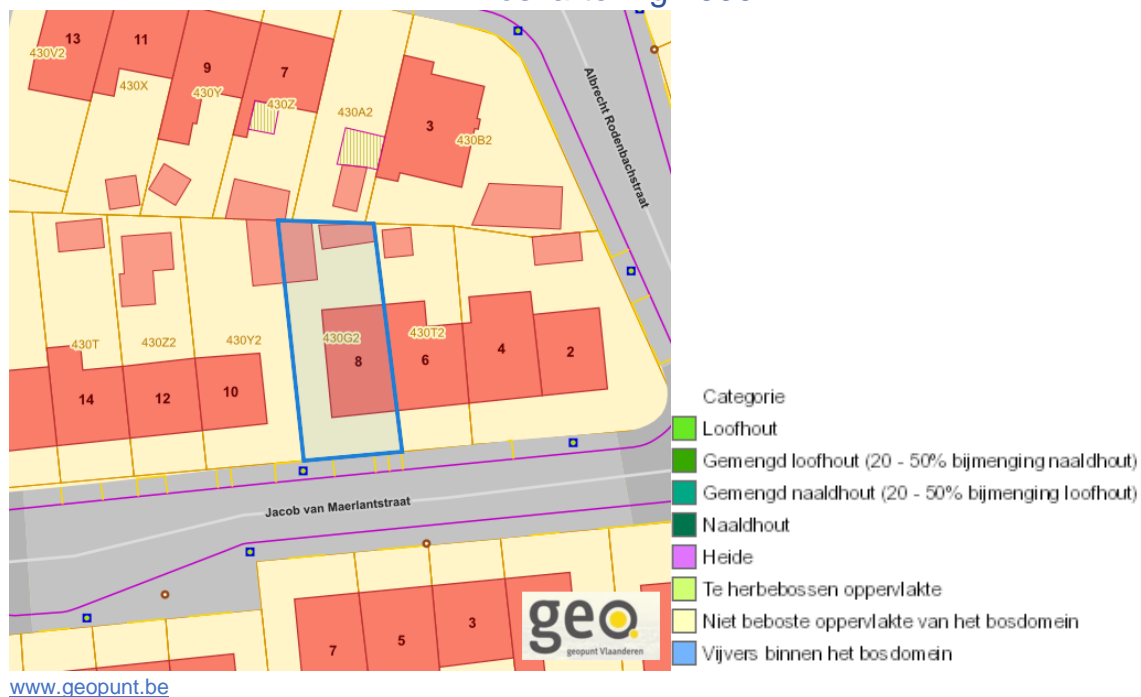
Groenkaart Vlaanderen (2021)



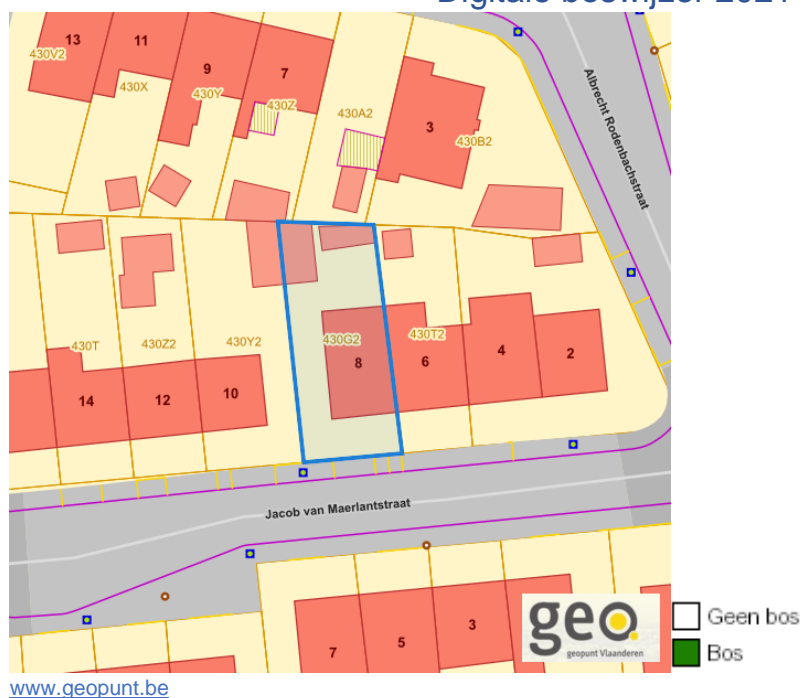
www.geopunt.be

Jacob Van Maerlantstraat 8, 8770 Ingelmunster

Boskartering 1990



Digitale boswijzer 2021



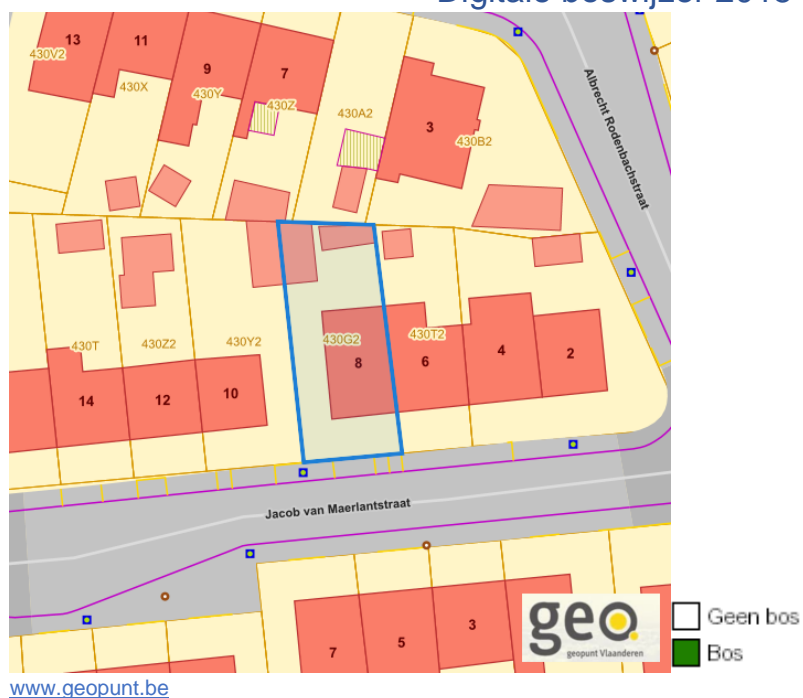
Dossier: 00-01-2027/006

Jacob Van Maerlantstraat 8, 8770 Ingelmunster

Digitale boswijzer 2018



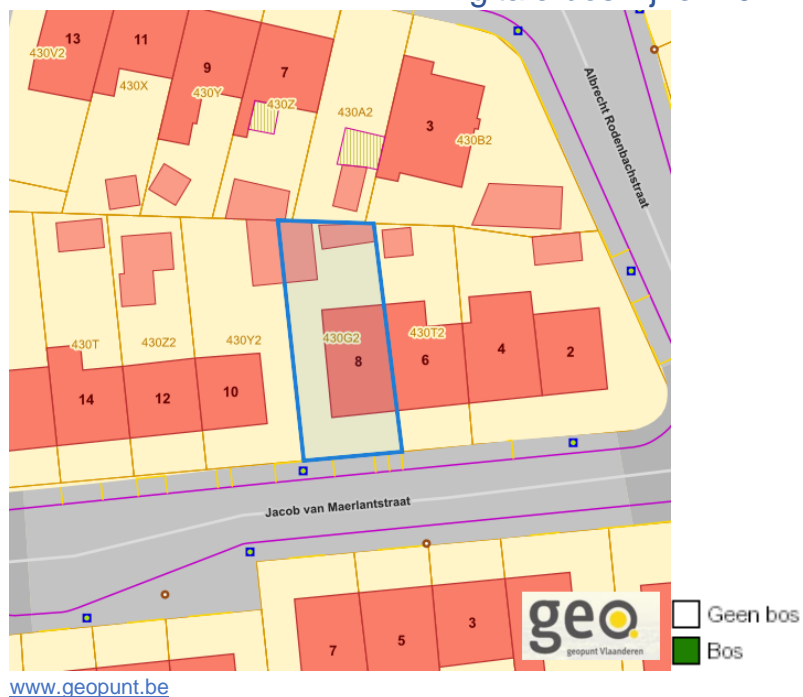
Digitale boswijzer 2015



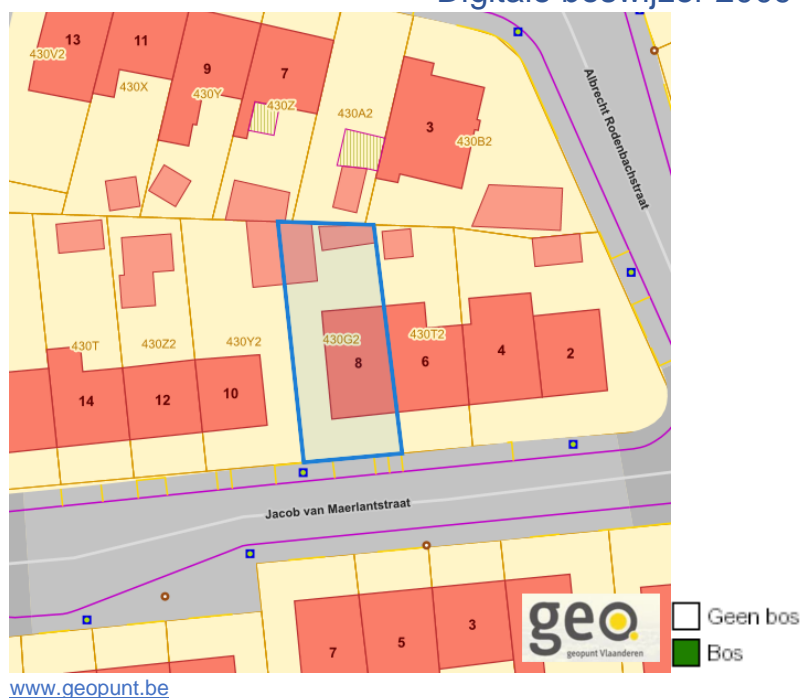
Dossier: 00-01-2027/006

Jacob Van Maerlantstraat 8, 8770 Ingelmunster

Digitale boswijzer 2012



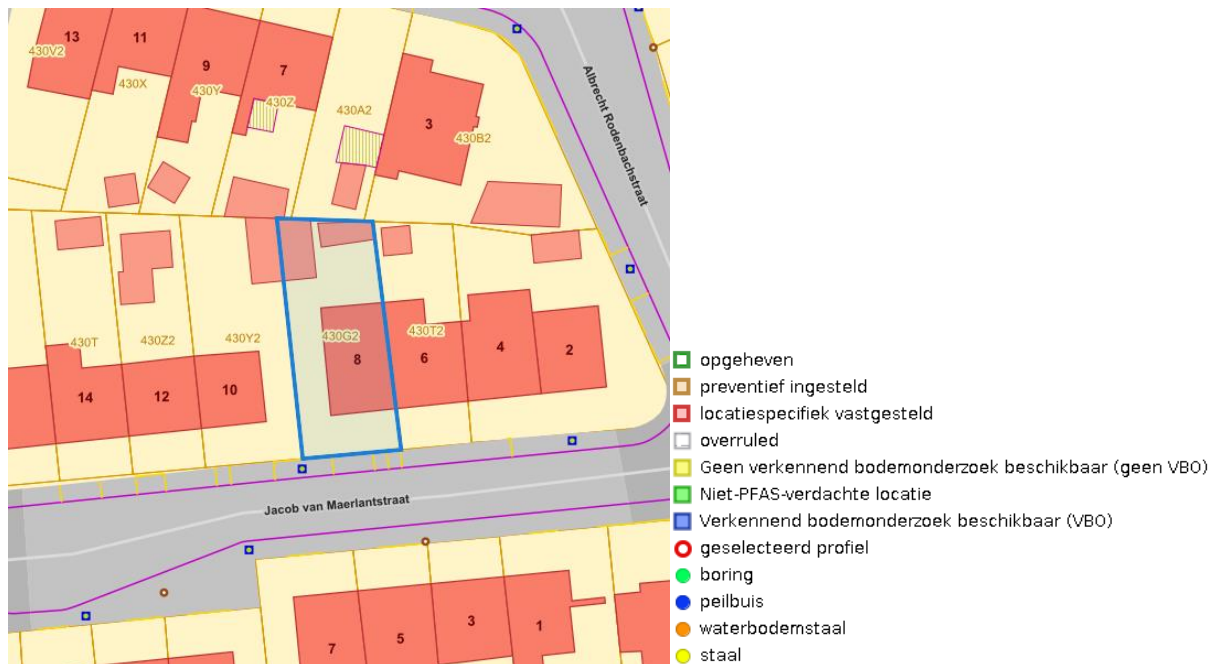
Digitale boswijzer 2009



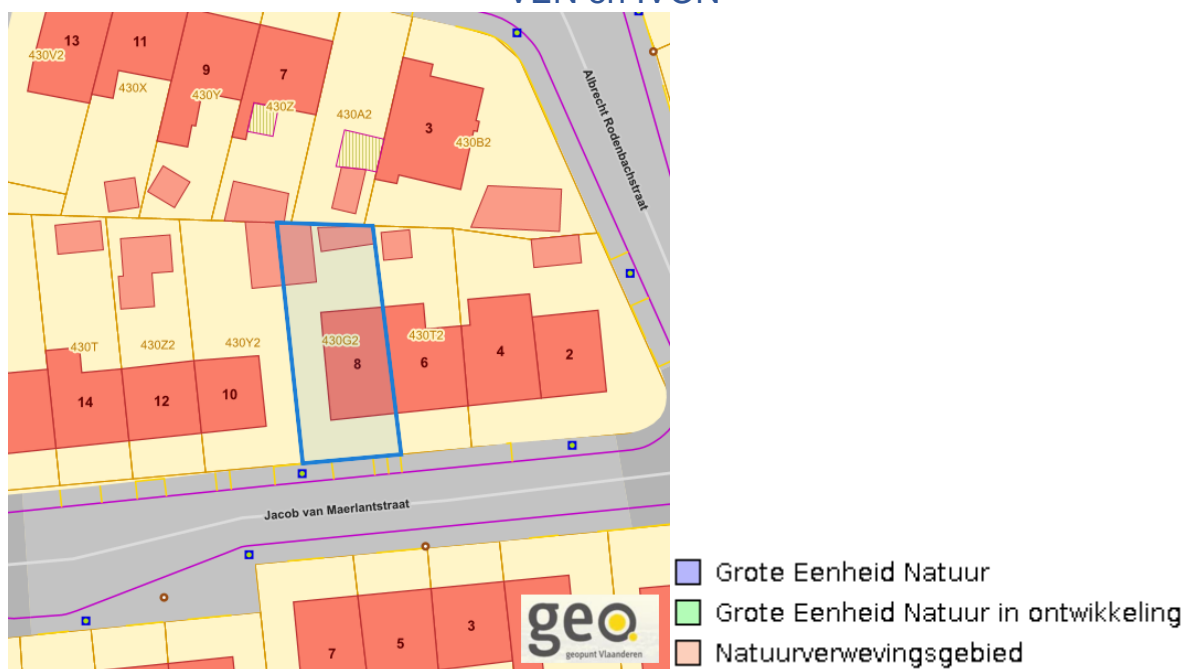
Dossier: 00-01-2027/006

Jacob Van Maerlantstraat 8, 8770 Ingelmunster

PFAS



VEN en IVON



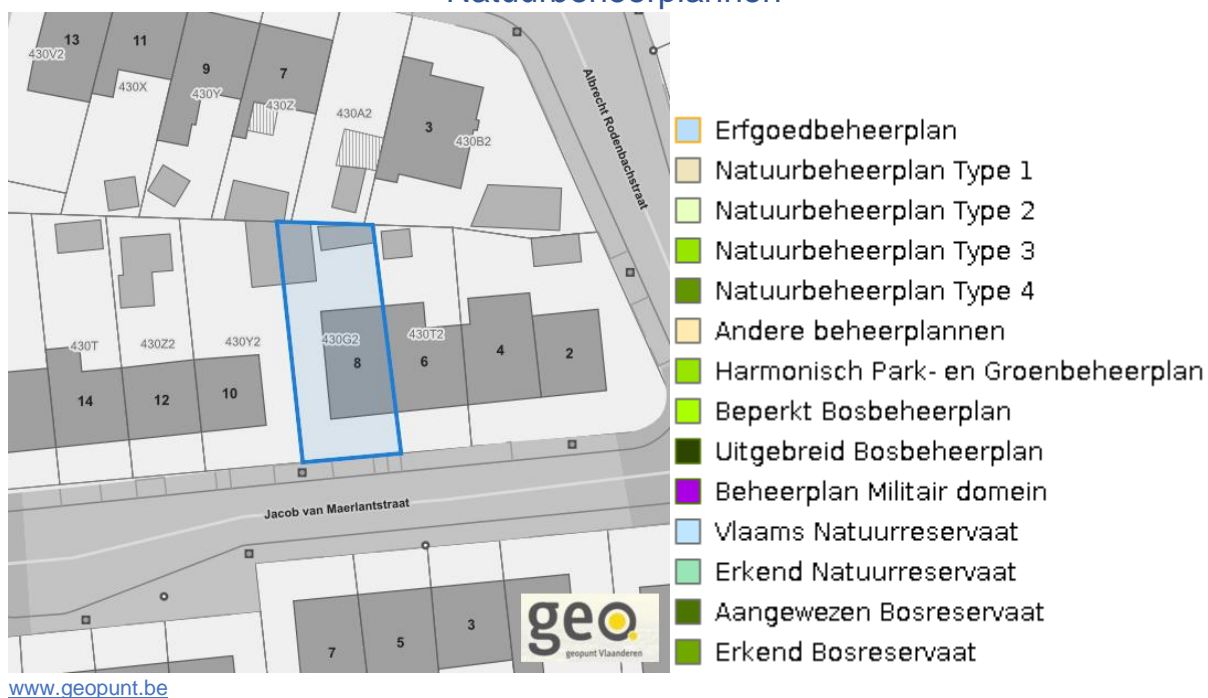
www.geopunt.be

Dossier: 00-01-2027/006

Jachtterreinen

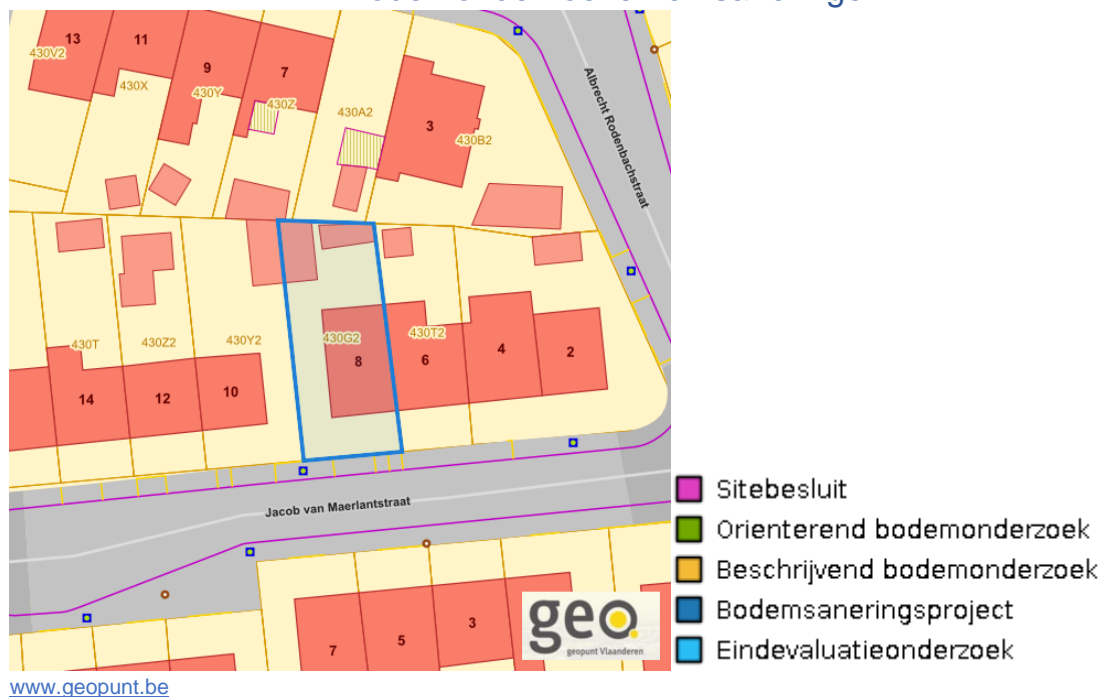


Natuurbeheerplannen



Jacob Van Maerlantstraat 8, 8770 Ingelmunster

Bodemonderzoeken en saneringen



Dossier: 00-01-2027/006

Recht van voorkoop

Vlaams voorkooprecht

www.geopunt.be

Recht van voorkoop afbakening

www.geopunt.be

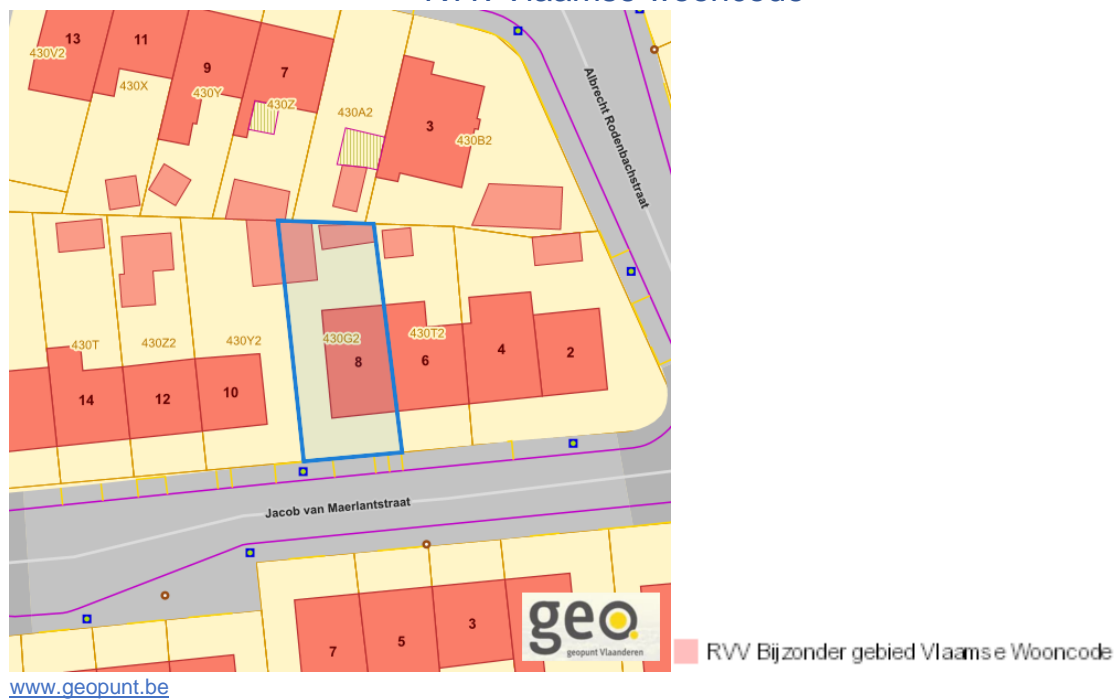
Detailkaarten recht van voorkoop

Detailkaarten recht van voorkoop pagina 1

Rvv: Ruimtelijke ordening



Rvv: Vlaamse wooncode

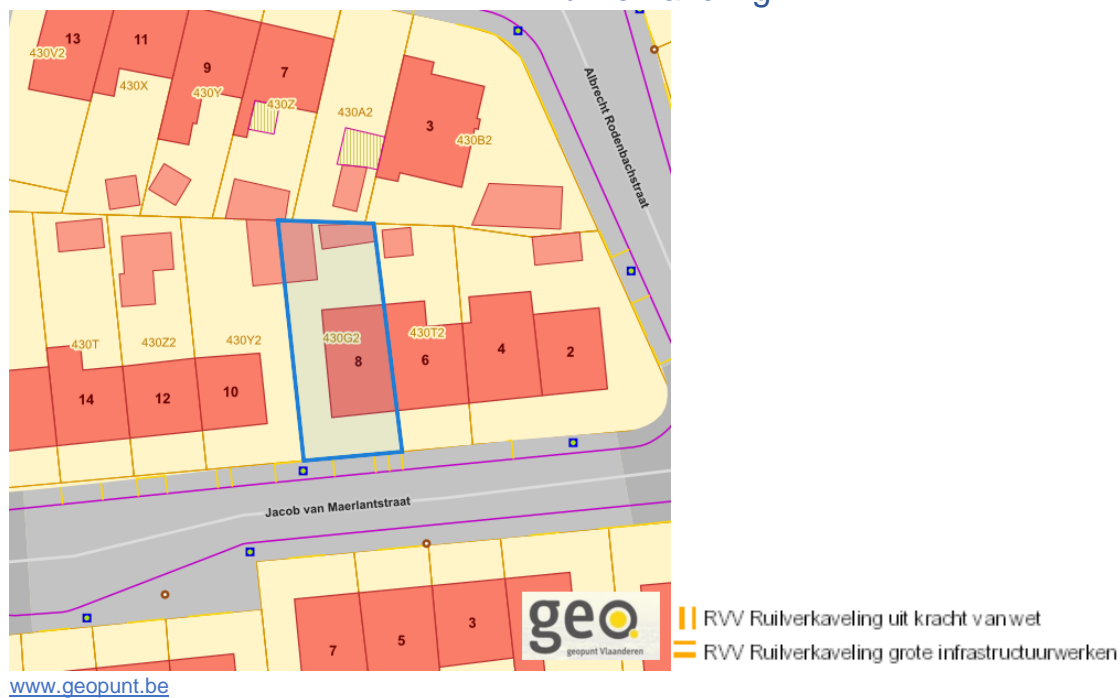


Dossier: 00-01-2027/006

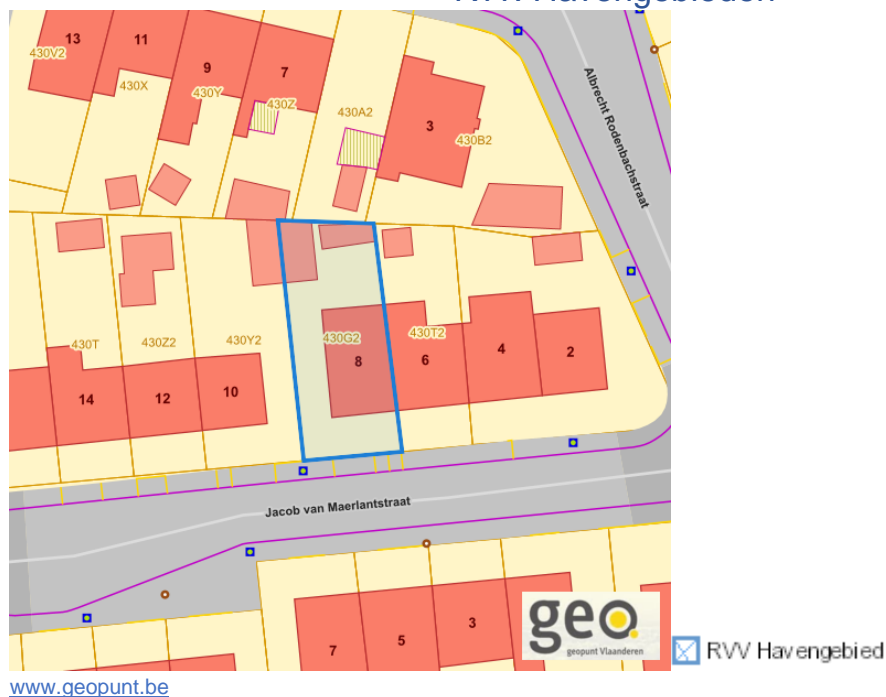
Jacob Van Maerlantstraat 8, 8770 Ingelmunster

Detailkaarten recht van voorkoop pagina 2

Rvv: Ruilverkaveling



Rvv: Havengebieden

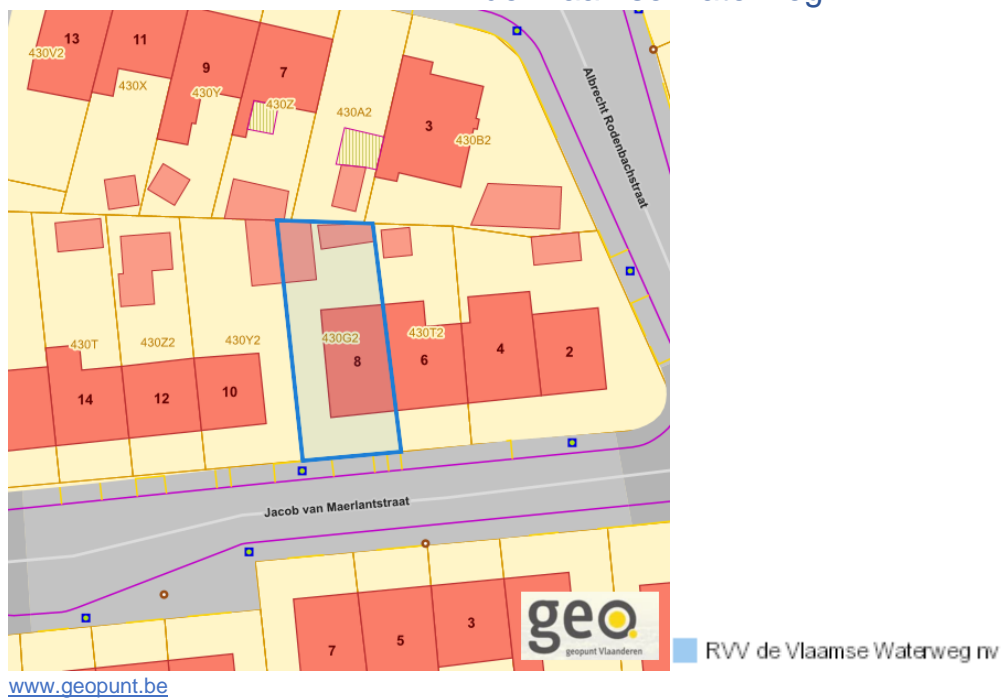


Dossier: 00-01-2027/006

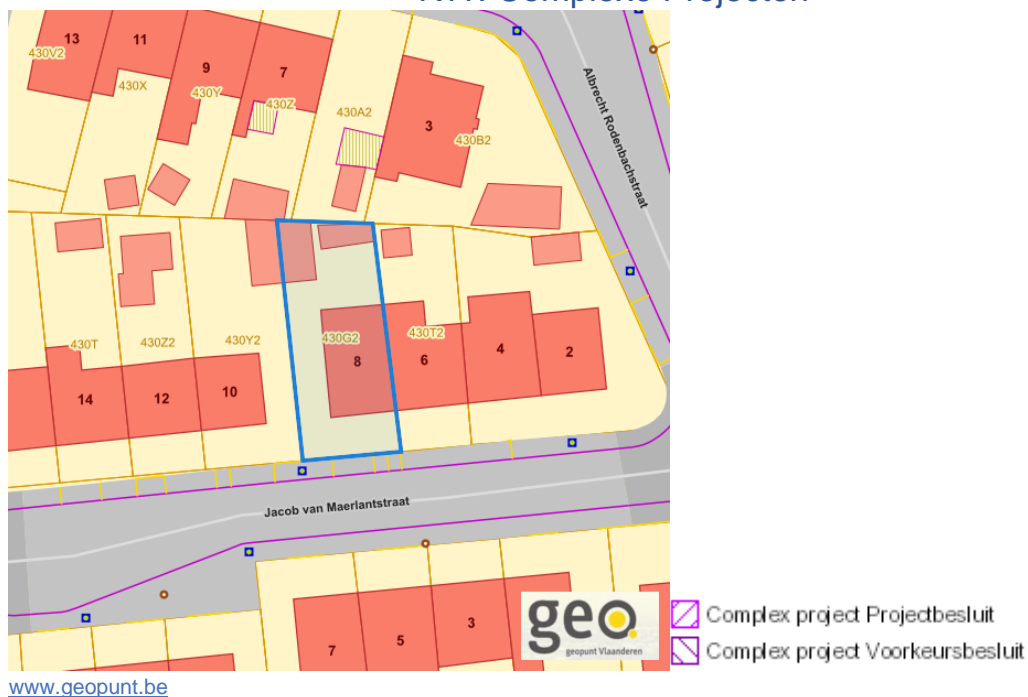
Jacob Van Maerlantstraat 8, 8770 Ingelmunster

Detailkaarten recht van voorkoop pagina 3

Rvv: de Vlaamse waterweg



Rvv: Complexe Projecten



Dossier: 00-01-2027/006

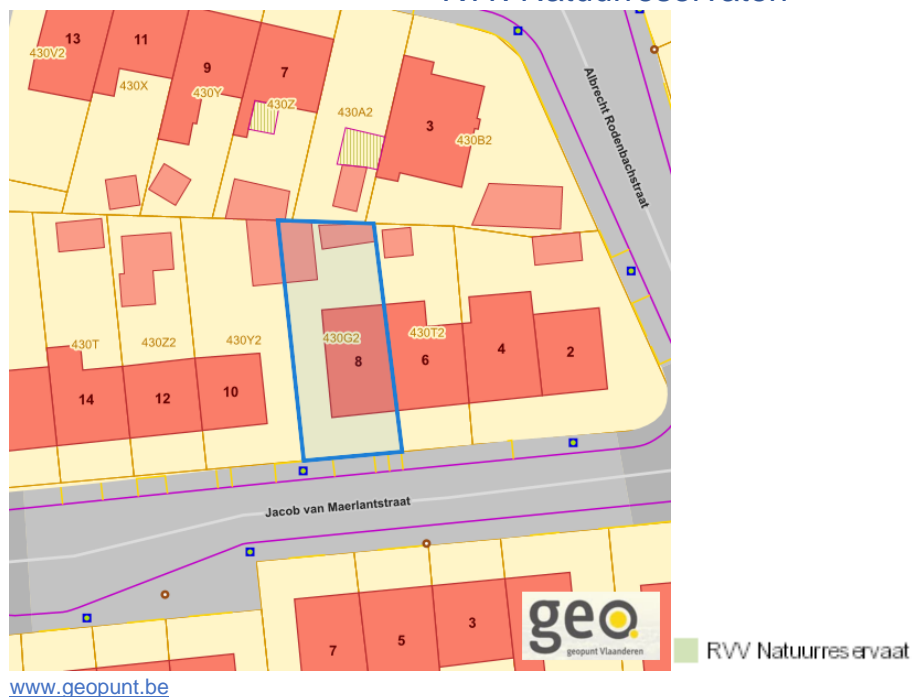
Jacob Van Maerlantstraat 8, 8770 Ingelmunster

Detailkaarten recht van voorkoop pagina 4

Rvv: Oeverzones en overstromingsgebieden



Rvv: Natuurreservaten

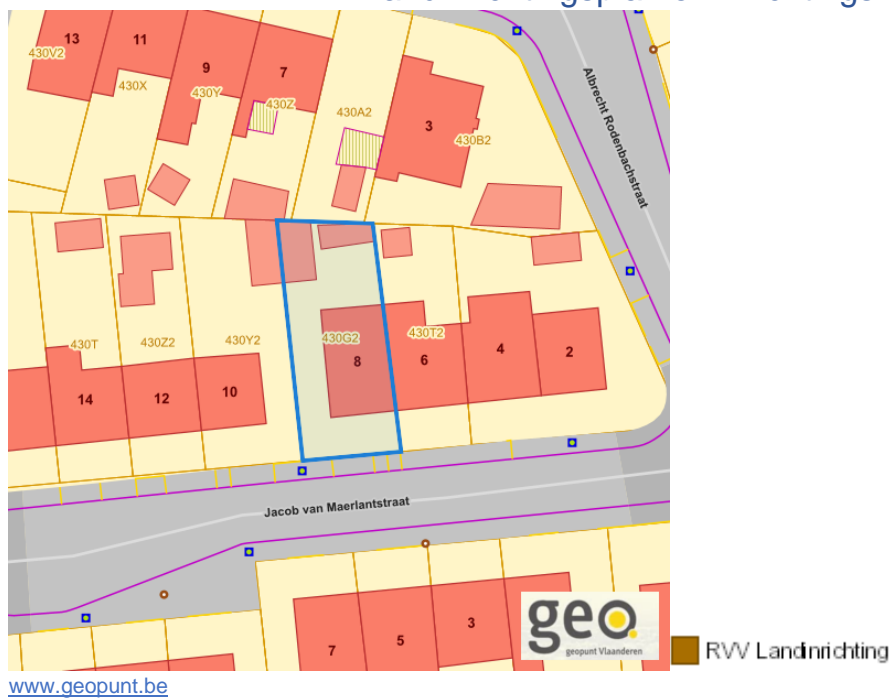


Dossier: 00-01-2027/006

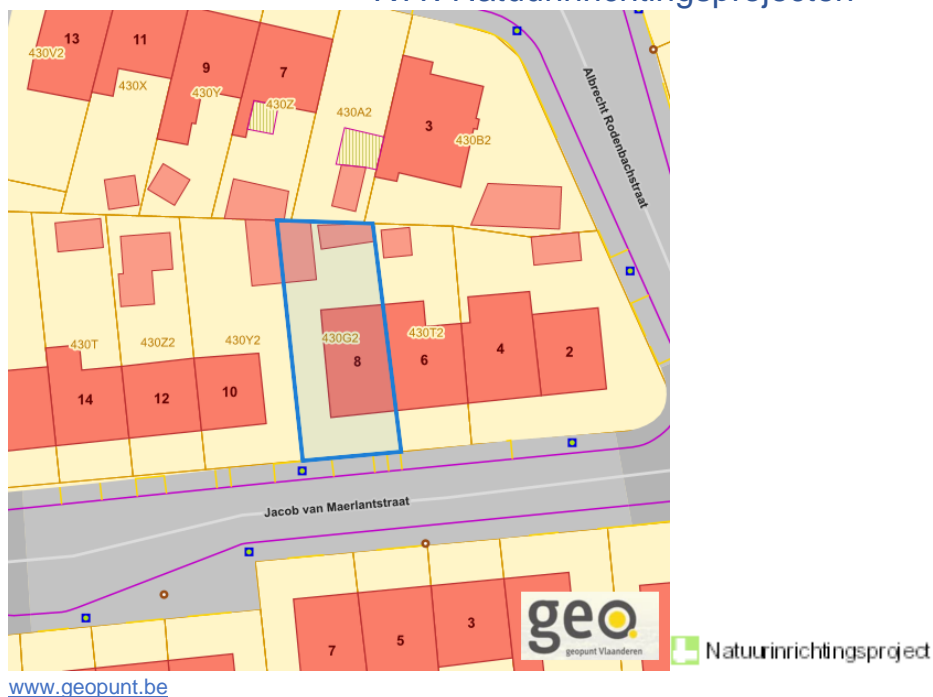
Jacob Van Maerlantstraat 8, 8770 Ingelmunster

Detailkaarten recht van voorkoop pagina 5

Rvv: Landinrichtingsplan en inrichtingsnota



Rvv: Natuurinrichtingsprojecten

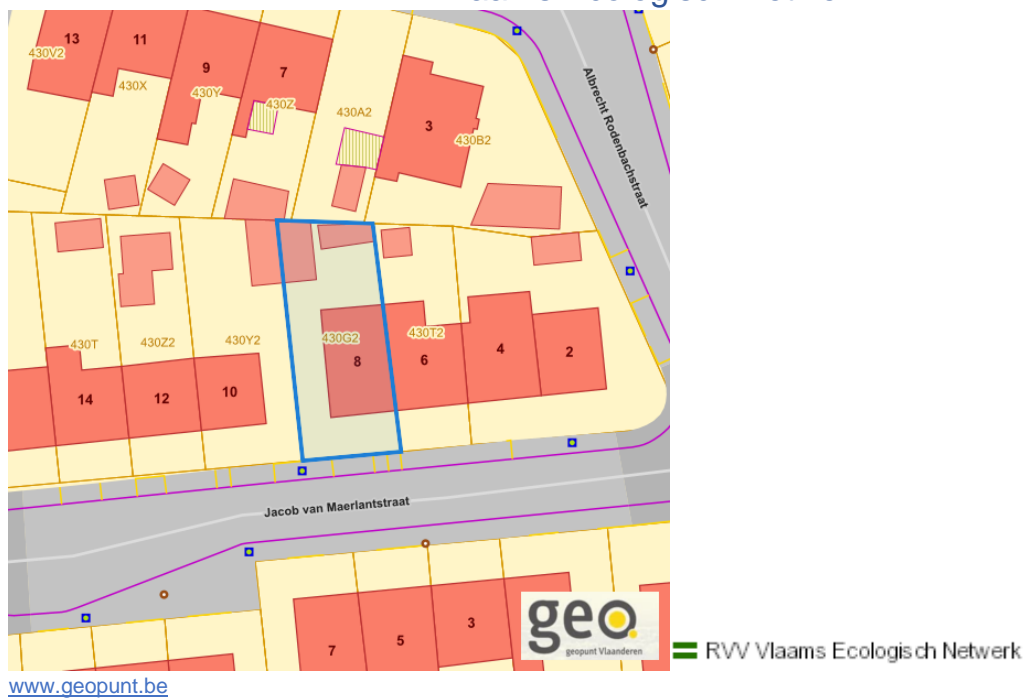


Dossier: 00-01-2027/006

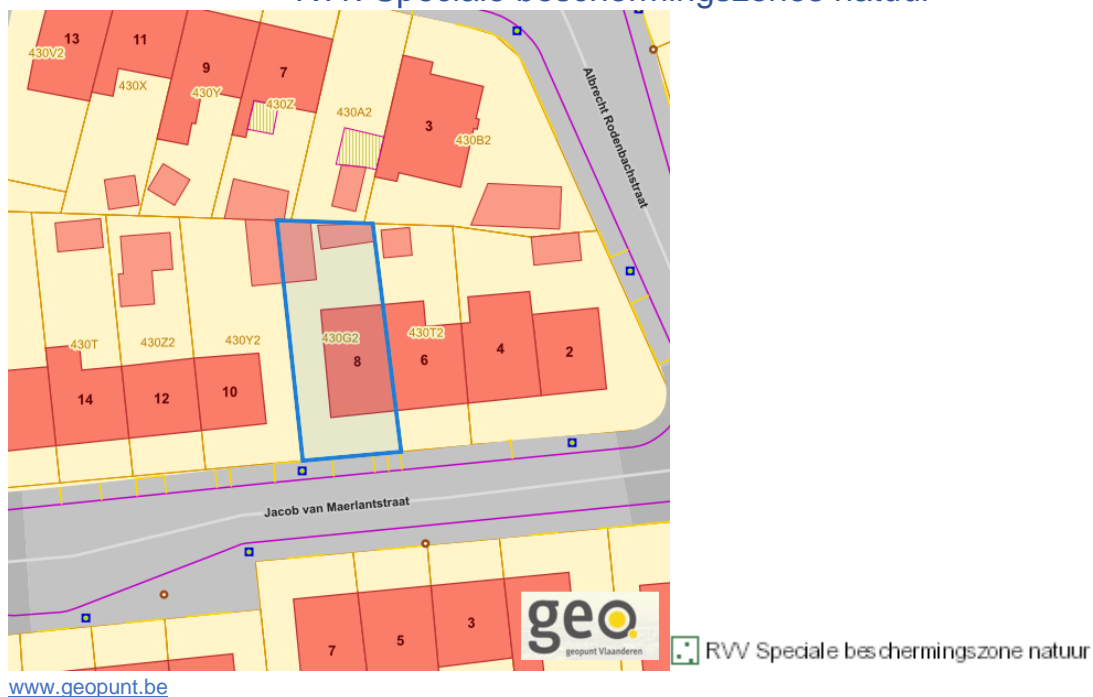
Jacob Van Maerlantstraat 8, 8770 Ingelmunster

Detailkaarten recht van voorkoop pagina 6

Rvv: Vlaams Ecologisch Network

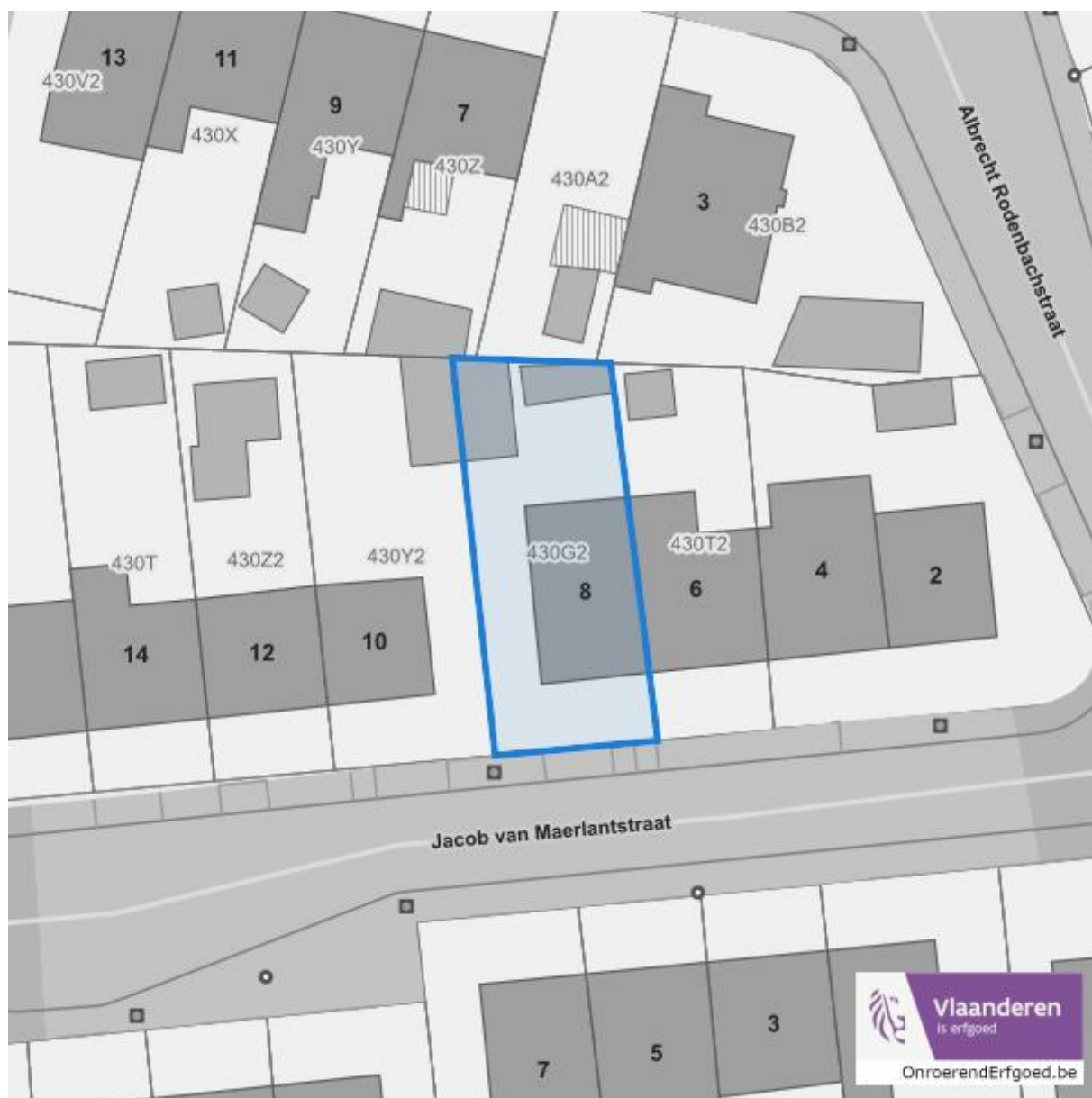


Rvv: Speciale beschermingszones natuur



Dossier: 00-01-2027/006

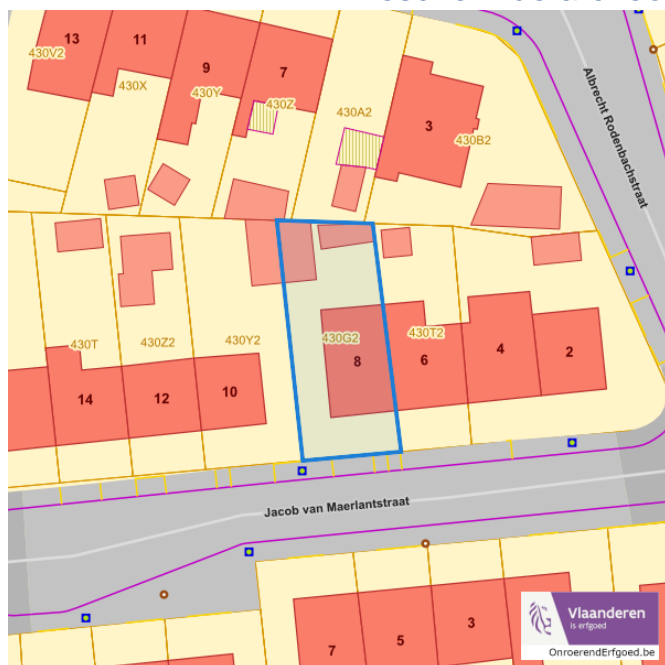
Beschermd onroerend erfgoed



Detailkaarten beschermd onroerend erfgoed

Detailkaarten beschermd onroerend erfgoed pagina 1

Beschermd archeologische sites


 Beschermd archeologische site

Beschermd cultuurhistorische landschappen


 Beschermd landschap

Dossier: 00-01-2027/006

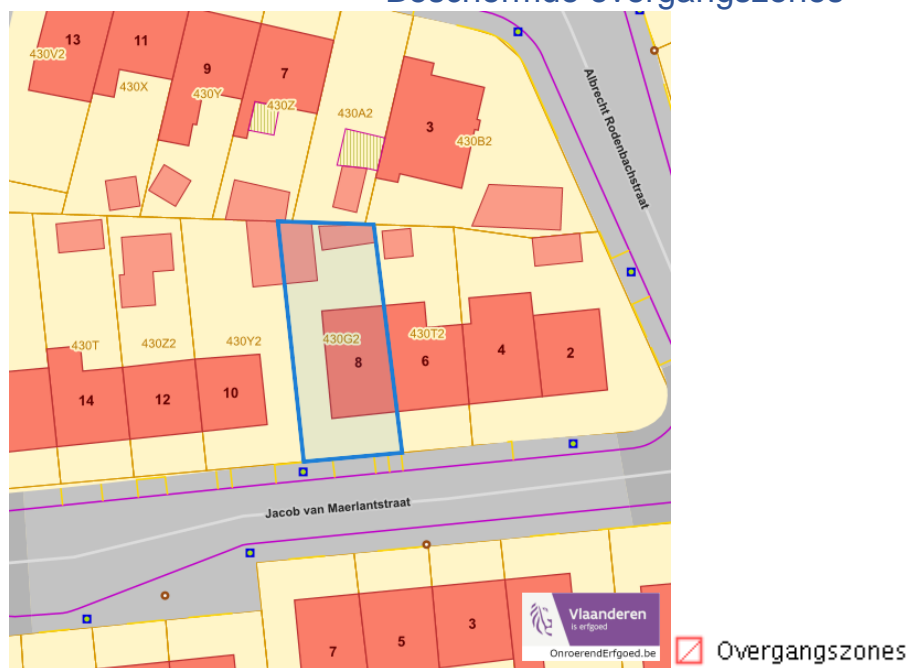
Jacob Van Maerlantstraat 8, 8770 Ingelmunster

Detailkaarten beschermd onroerend erfgoed pagina 2

Beschermd monumenten



Beschermd overgangszones



Dossier: 00-01-2027/006

Jacob Van Maerlantstraat 8, 8770 Ingelmunster

Detailkaarten beschermd onroerend erfgoed pagina 3

Beschermd stads en dorpsgezichten



■ Beschermd stads- en dorpsgezicht

Dossier: 00-01-2027/006

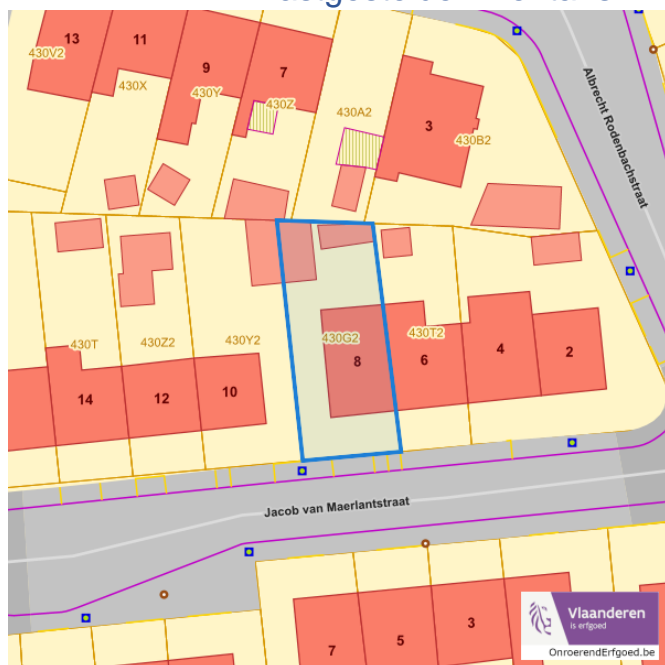
Vastgestelde inventarissen



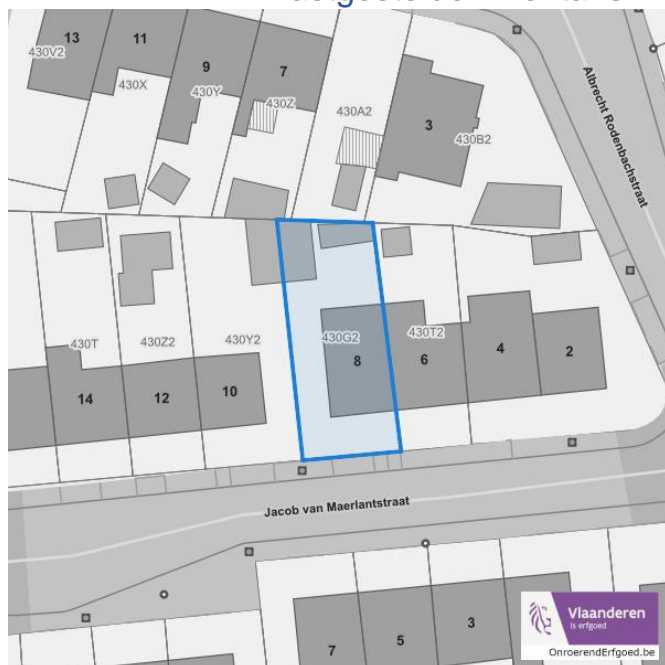
Detailkaarten vastgestelde inventarissen

Detailkaarten vastgestelde inventaris pagina 1

Vastgestelde inventaris: Archeologische zones


 Vastgestelde afgebakende archeologische zone

Vastgestelde inventaris: Bouwkundig erfgoed


 Item uit de vastgestelde inventaris bouwkundig erfgoed

Dossier: 00-01-2027/006

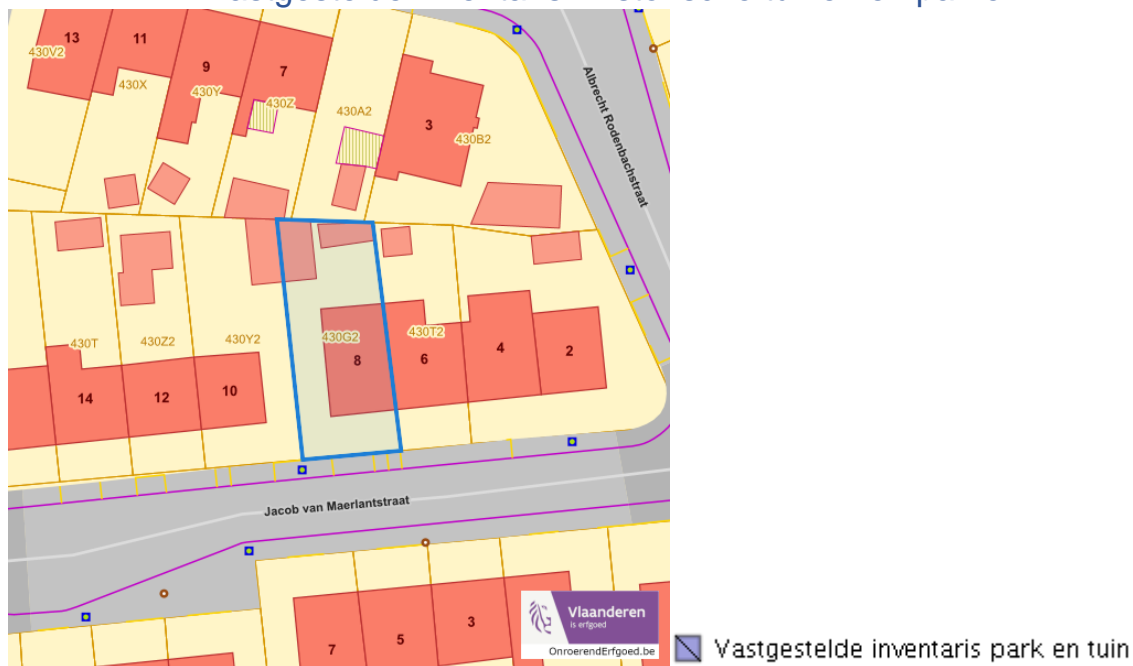
Jacob Van Maerlantstraat 8, 8770 Ingelmunster

Detailkaarten vastgestelde inventaris pagina 2

Vastgestelde inventaris: Houtige beplanting met erfgoedwaarde



Vastgestelde inventaris: Historische tuinen en parken



Dossier: 00-01-2027/006

Jacob Van Maerlantstraat 8, 8770 Ingelmunster

Detailkaarten vastgestelde inventaris pagina 3

Vastgestelde inventaris: Relicten landschapsatlas



Dossier: 00-01-2027/006

Detailkaarten wetenschappelijke inventarissen

Detailkaarten wetenschappelijke inventarissen pagina 1

Bouwkundige elementen**Bouwkundige gehelen**

Dossier: 00-01-2027/006

Jacob Van Maerlantstraat 8, 8770 Ingelmunster

Detailkaarten wetenschappelijke inventarissen pagina 2

Landschappelijke elementen



Landschappelijke gehelen



Dossier: 00-01-2027/006

Jacob Van Maerlantstraat 8, 8770 Ingelmunster

Detailkaarten wetenschappelijke inventarissen pagina 3

Archeologische gehelen



Dossier: 00-01-2027/006

Unesco werelderfgoed

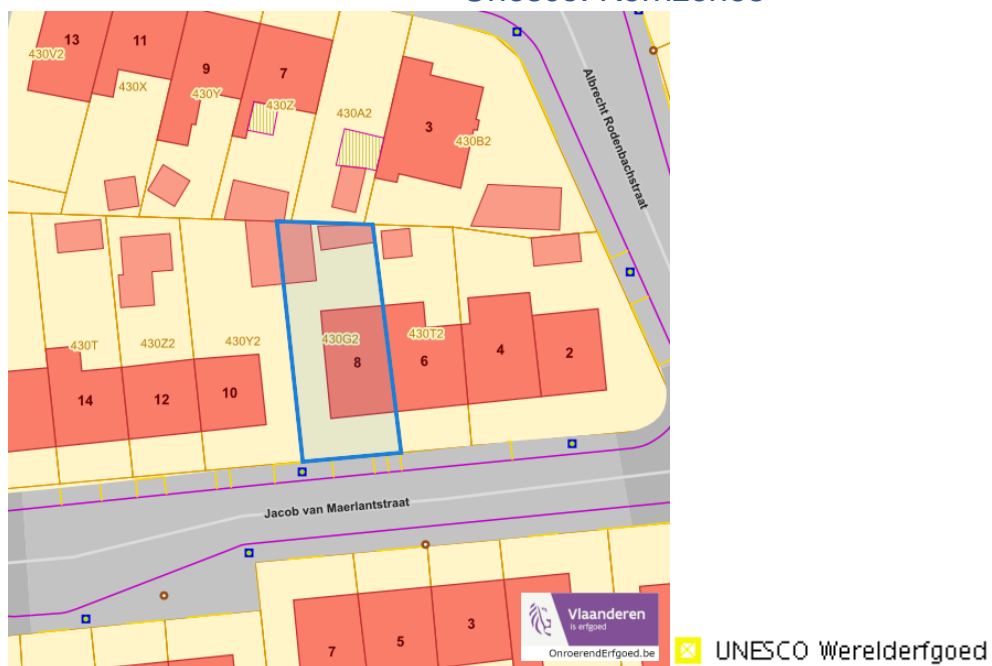


Detailkaarten Unesco werelderfgoed

Unesco: Bufferzones



Unesco: Kernzones



Historische kaarten

Atlas der Buurtwegen (ca 1840)



www.geopunt.be

Dossier: 00-01-2027/006

Document: DC à la carte - VLANED - DC
Kaarten: 11/09/2023 - sapjqgecivm9cr1b88tk93z1sax2xbpk2dm34y6m

Wonen

Woningkwaliteit



- Woningen met een conformiteitsattest
- Panden met een herstelvordering
- Vlaamse inventaris van ongeschikte en onbewoonbare woningen

www.geopunt.be

Conformiteitsattest gemeente beperkte duurtijd



Conformiteitsattest beperkte duurtijd

- Nee
- Ja

www.geopunt.be

Jacob Van Maerlantstraat 8, 8770 Ingelmunster

Conformiteitsattest gemeente verplicht



Dossier: 00-01-2027/006