

DC à la carte



Ommegangstraat 16, 8940 Wervik
33029B0680/00V000

[Locatie](#)

[Omgeving](#)

[Kadaster](#)

[Gewestplan](#)

[Water](#)

[Natuur](#)

[Recht van voorkoop](#)

[Beschermd onroerend erfgoed](#)

[Vastgestelde inventarissen](#)

[Wetenschappelijke inventarissen](#)

[Unesco werelderfgoed](#)

[Historische kaarten](#)

[Wonen](#)

Dossier: 00-01-9089/001

Locatie



Dossier: 00-01-9089/001

Omgeving



Dossier: 00-01-9089/001

Kadaster

Meest recente toestand



eservices.minfin.fgov.be

Dossier: 00-01-9089/001

Fiscale toestand



eservices.minfin.fgov.be

Gewestplan

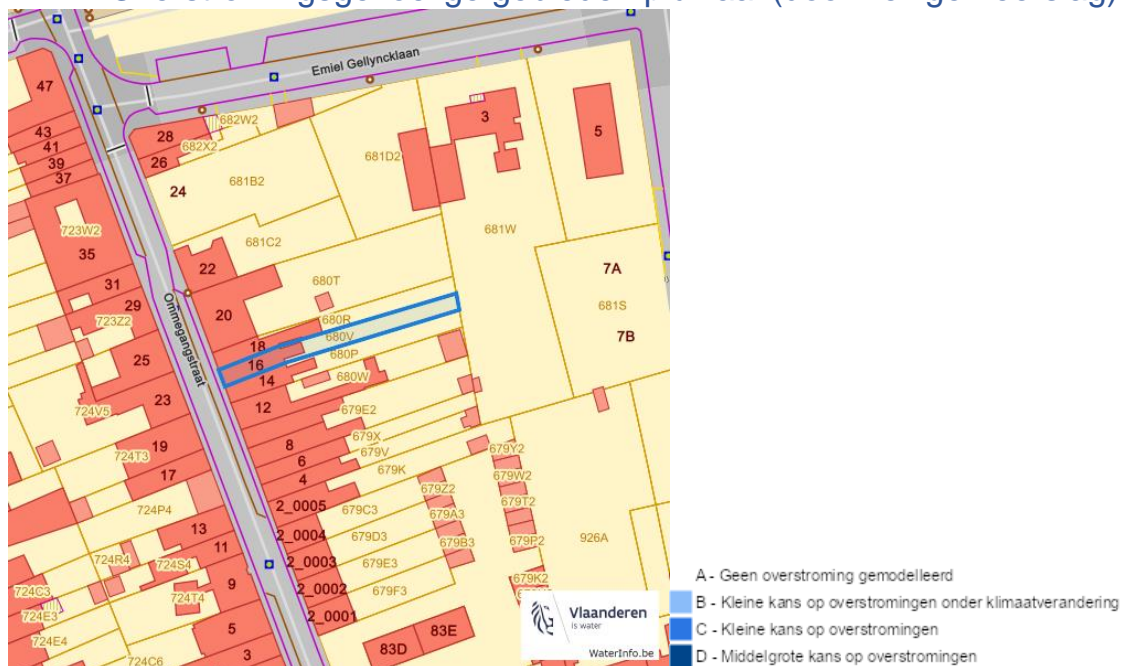


www.geopunt.be
Gewestplan legende

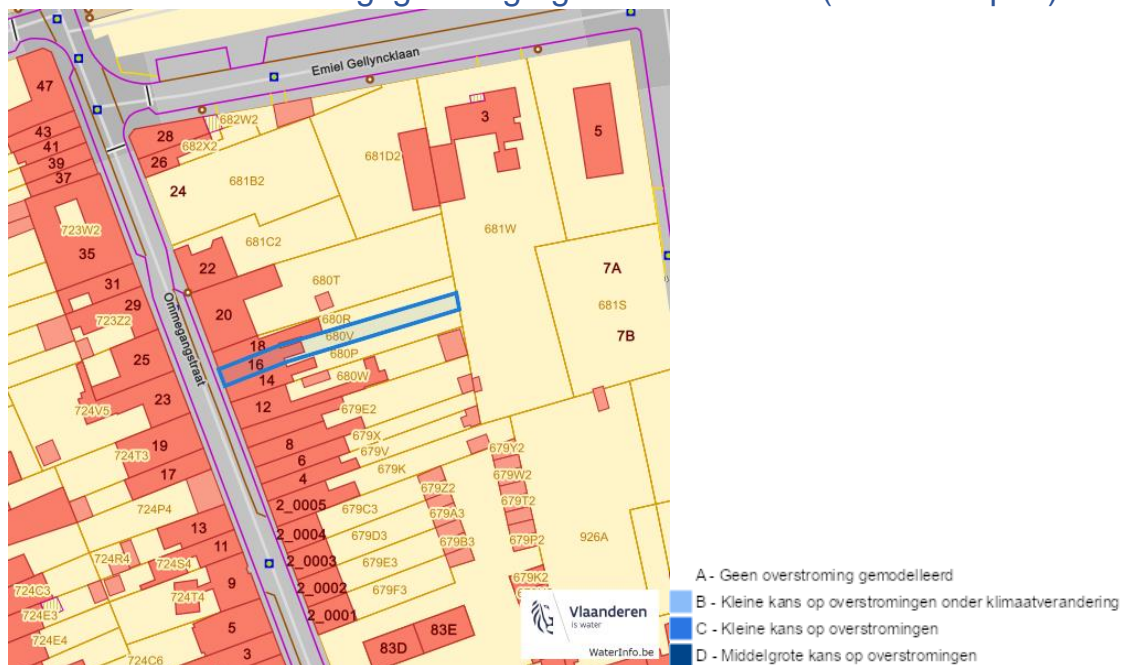
Dossier: 00-01-9089/001

Water

Overstromingsgevoelige gebieden pluviaal (door hevige neerslag)

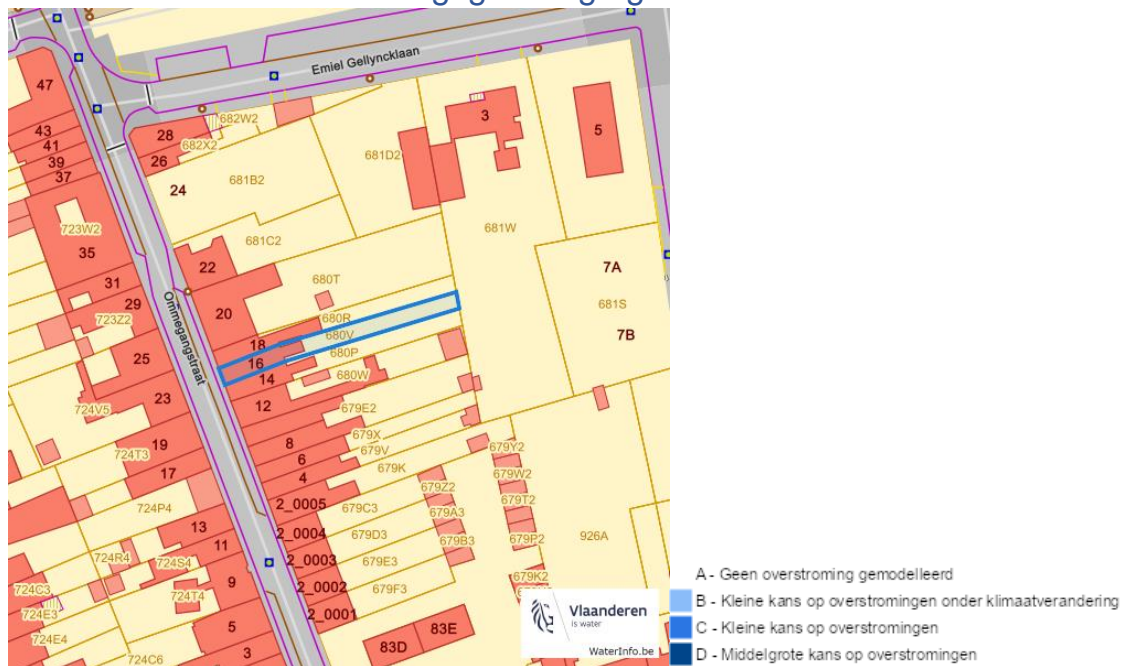


Overstromingsgevoelige gebieden fluviaal (uit waterlopen)



Ommegangstraat 16, 8940 Wervik

Overstromingsgevoelige gebieden vanuit de zee



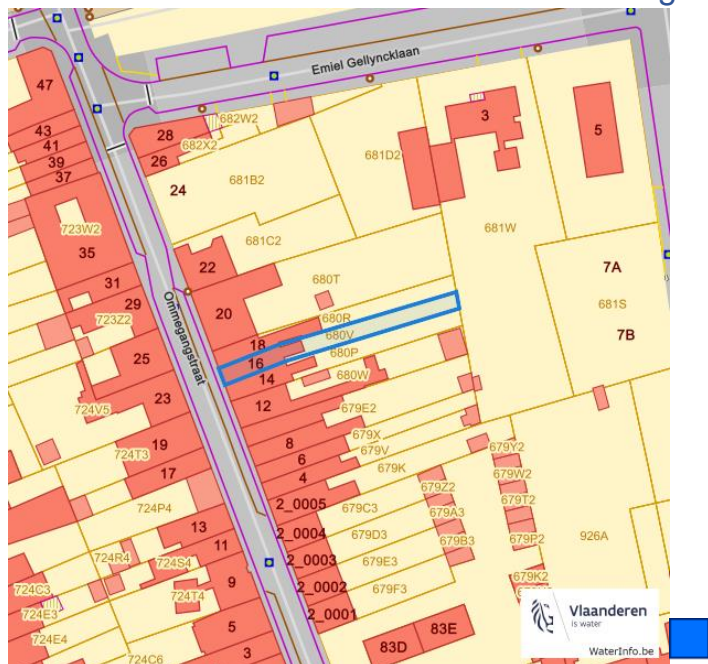
Signaalgebieden



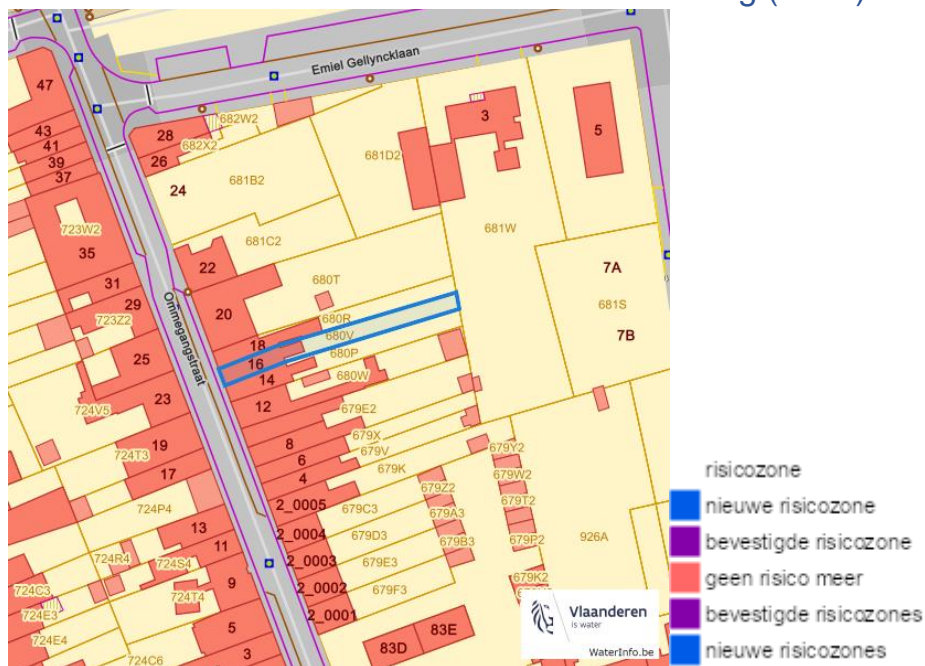
Dossier: 00-01-9089/001

Ommegangstraat 16, 8940 Wervik

Recent overstromde gebieden (2017)



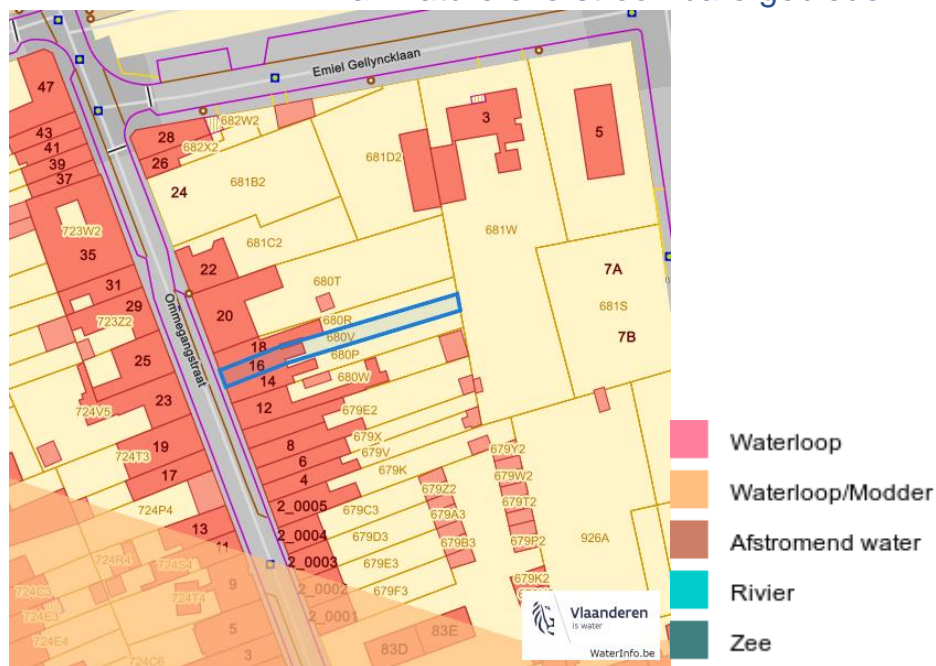
Risicozones overstrooming (2017)



Dossier: 00-01-9089/001

Ommegangstraat 16, 8940 Wervik

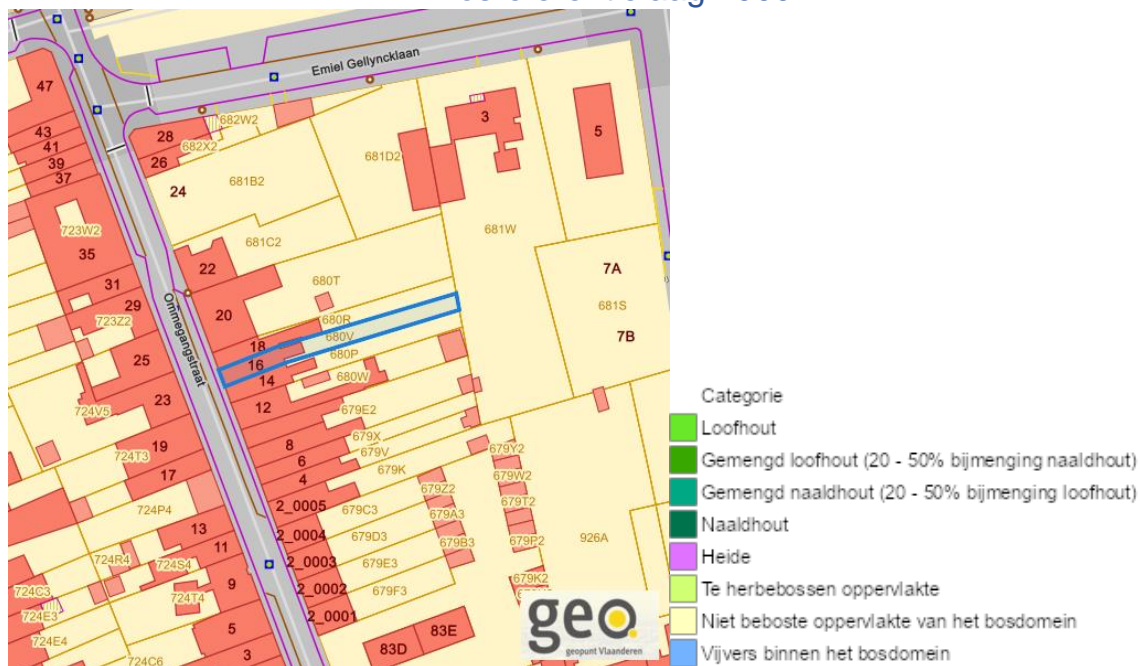
Van nature overstroombare gebieden



Dossier: 00-01-9089/001

Natuur

Bosreferentielaag 2000



www.geopunt.be

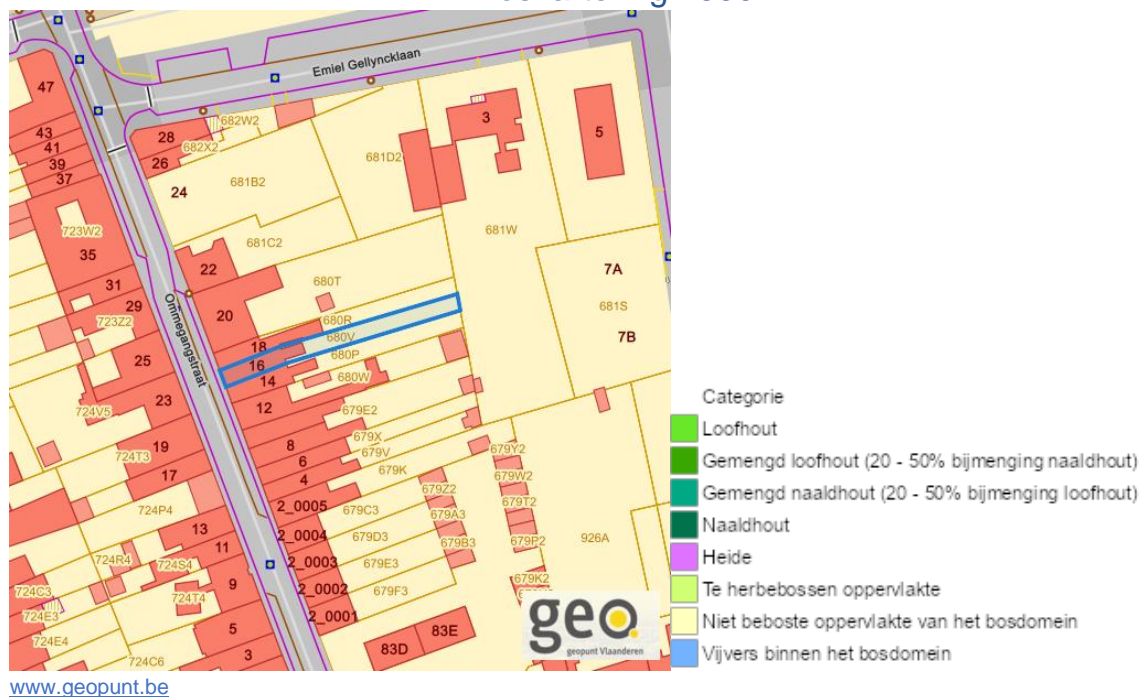
Groenkaart Vlaanderen (2021)



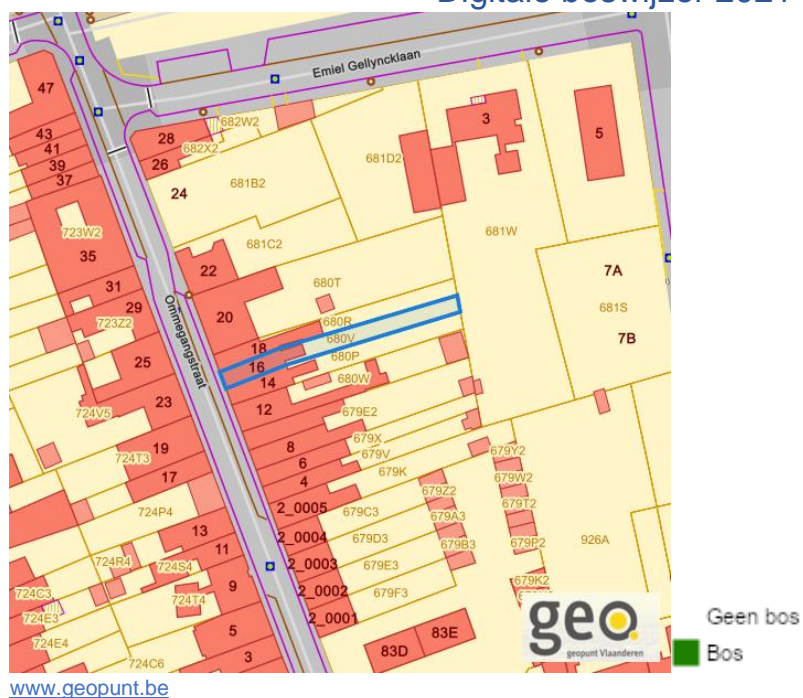
www.geopunt.be

Ommegangstraat 16, 8940 Wervik

Boskartering 1990



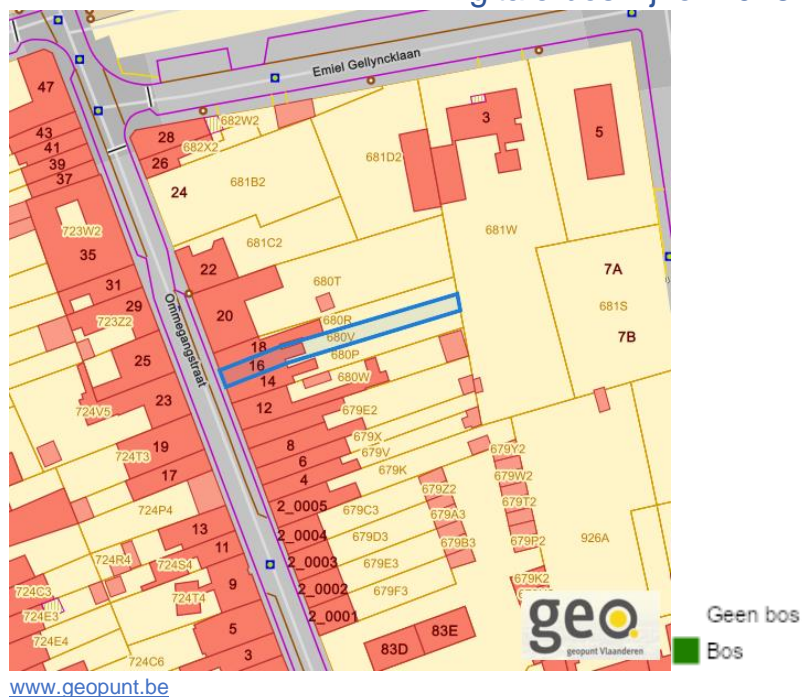
Digitale boswijzer 2021



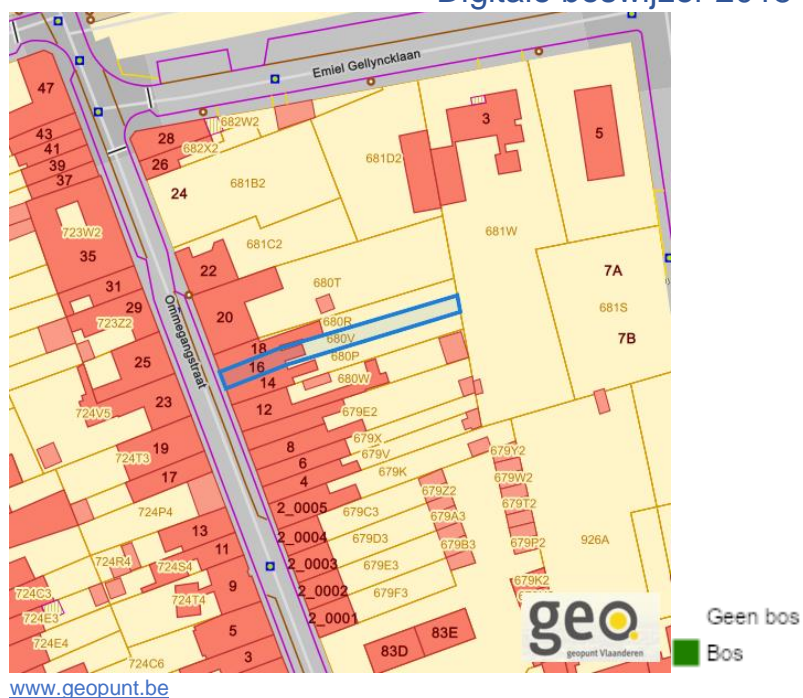
Dossier: 00-01-9089/001

Ommegangstraat 16, 8940 Wervik

Digitale boswijzer 2018



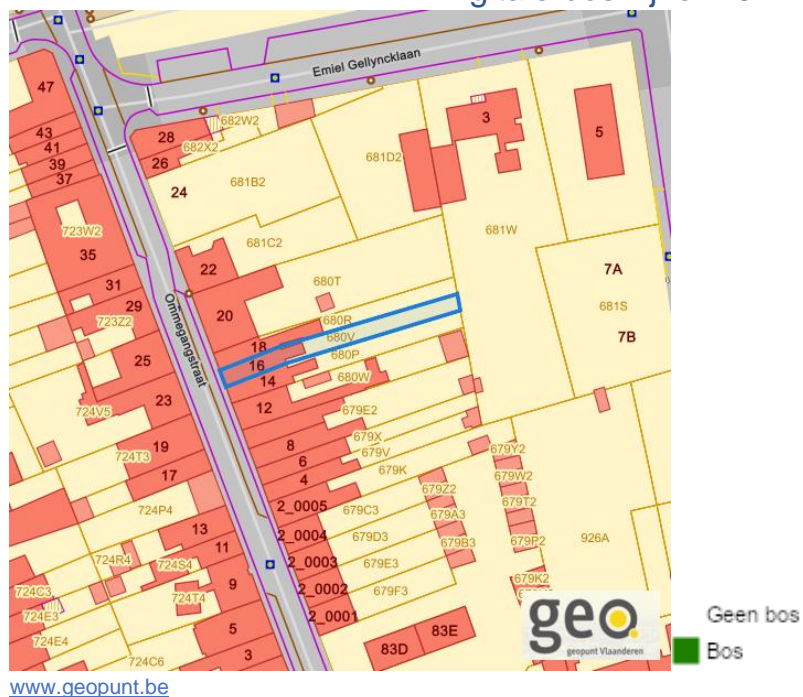
Digitale boswijzer 2015



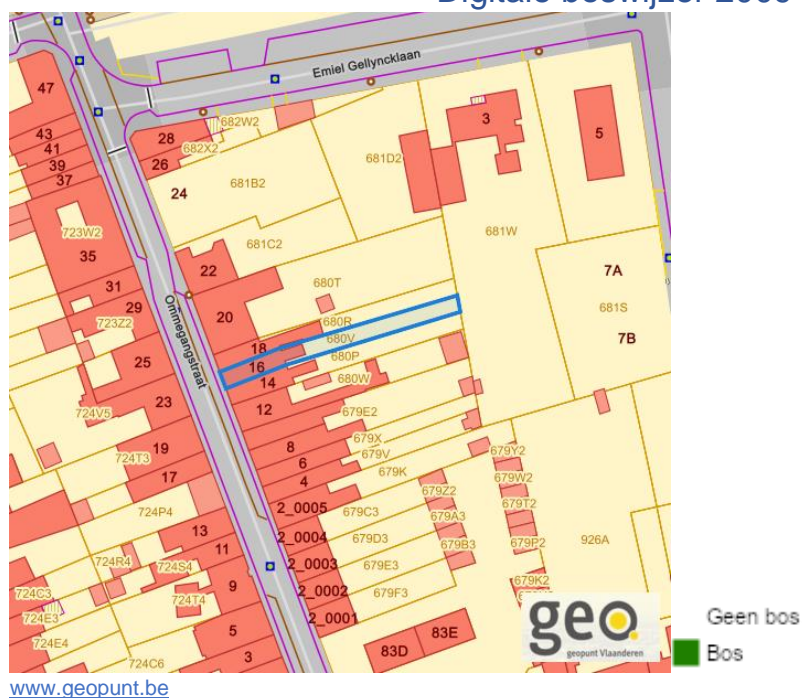
Dossier: 00-01-9089/001

Ommegangstraat 16, 8940 Wervik

Digitale boswijzer 2012

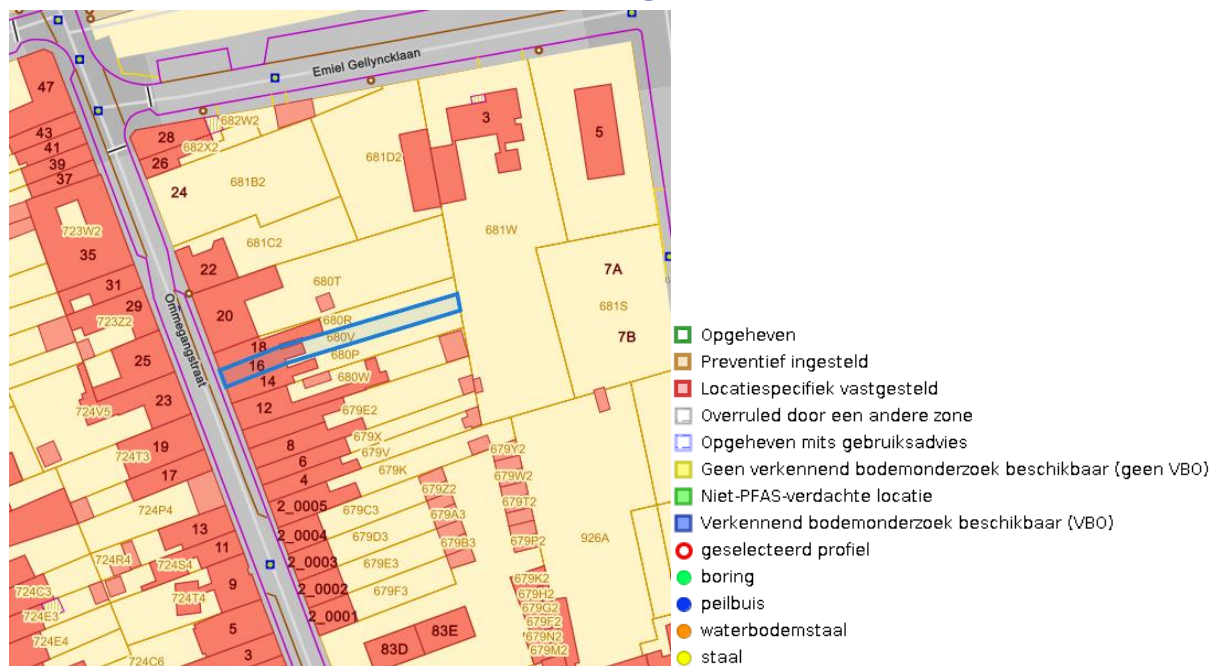


Digitale boswijzer 2009

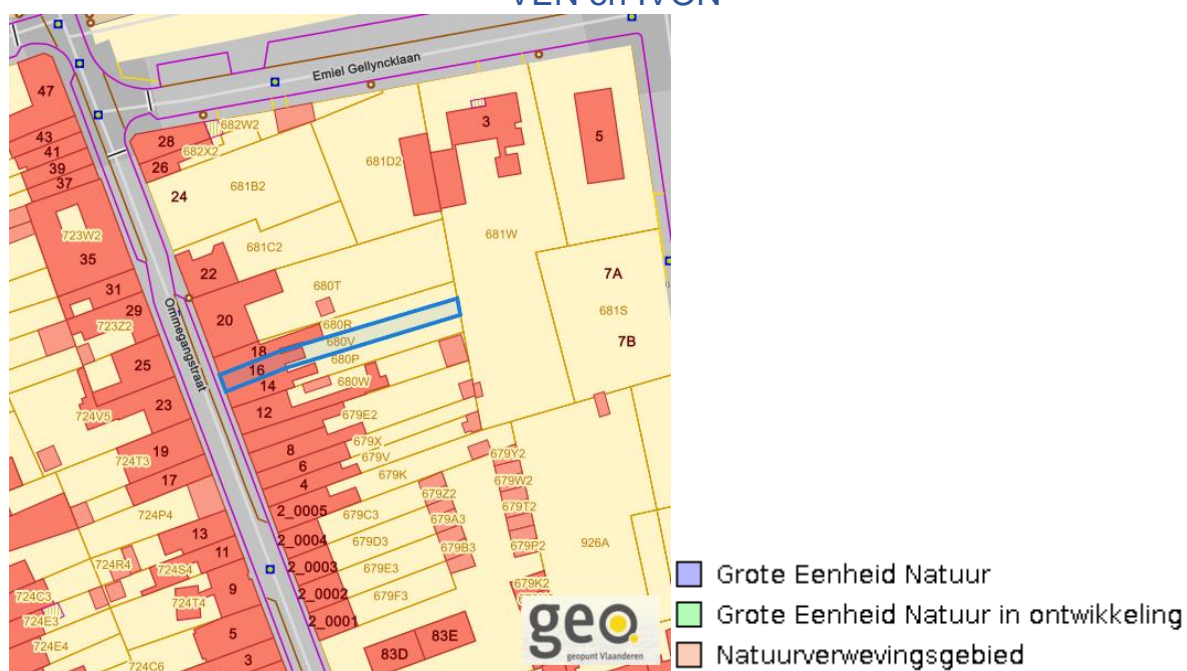


Dossier: 00-01-9089/001

PFAS



VEN en IVON



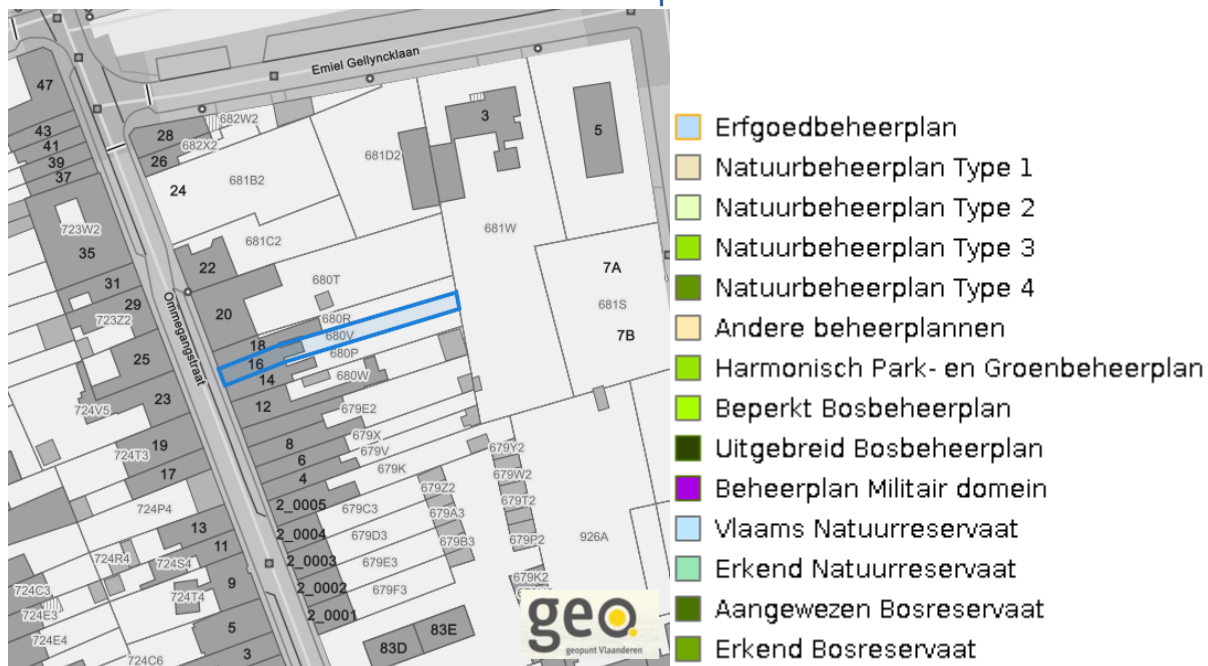
www.geopunt.be

Jachtterreinen



www.geopunt.be

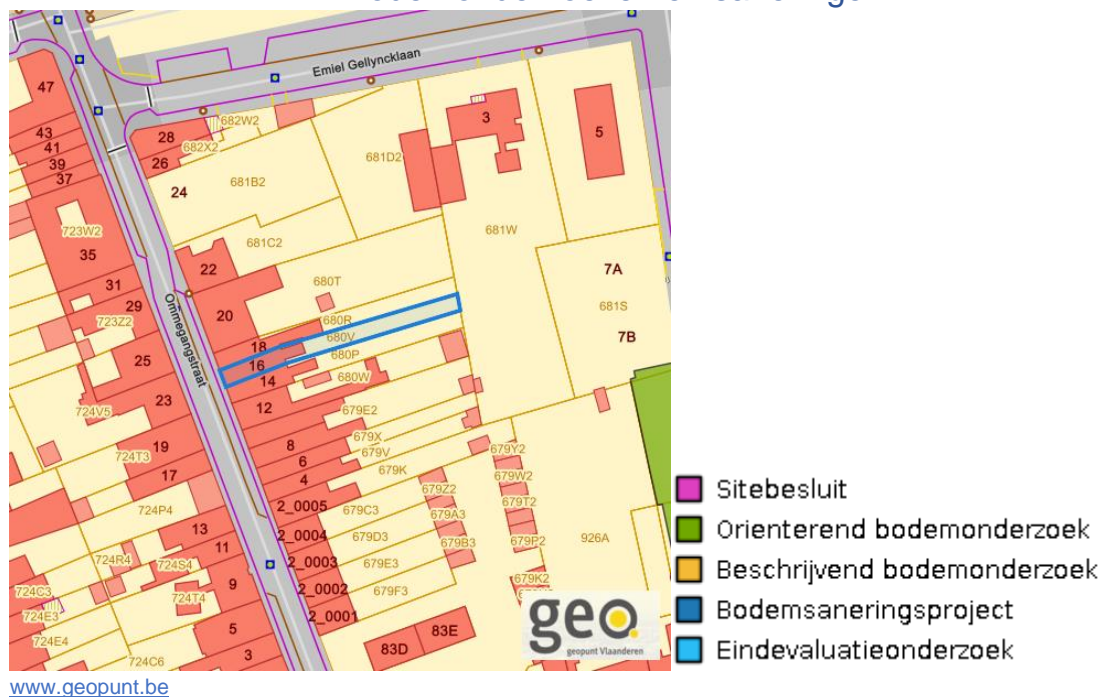
Natuurbeheerplannen



www.geopunt.be

Ommegangstraat 16, 8940 Wervik

Bodemonderzoeken en saneringen



Dossier: 00-01-9089/001

Recht van voorkoop

Vlaams voorkooprecht

www.geopunt.be

Recht van voorkoop afbakening

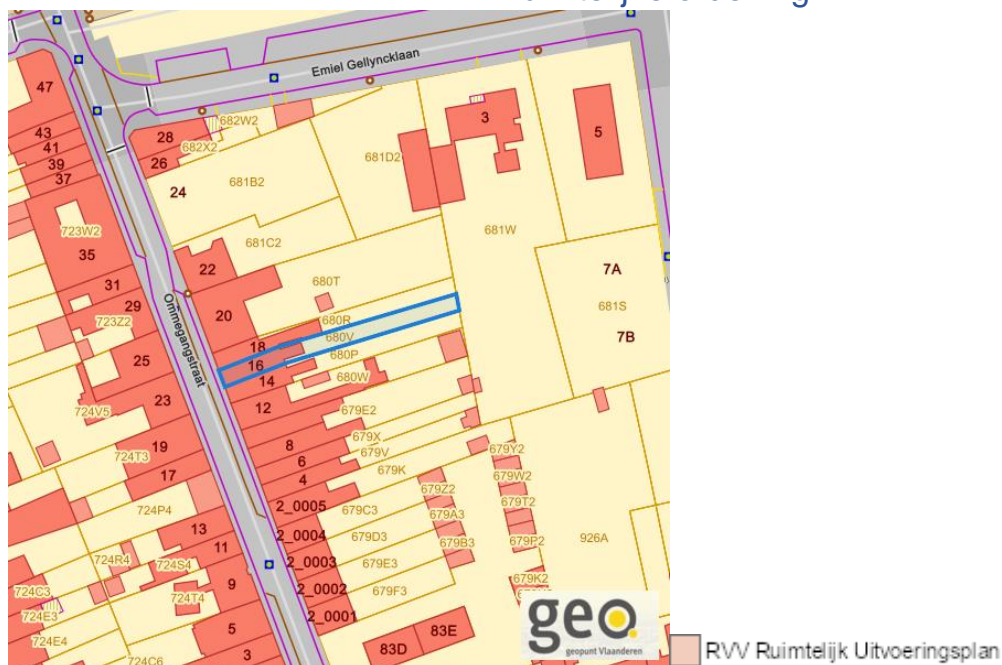
www.geopunt.be

Dossier: 00-01-9089/001

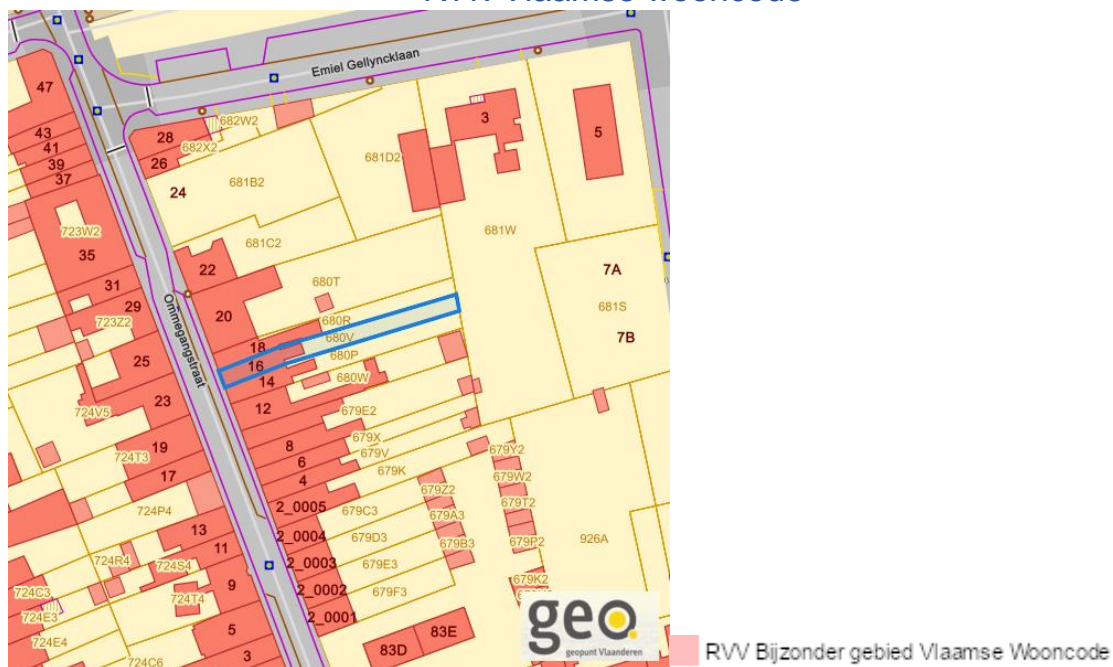
Detailkaarten recht van voorkoop

Detailkaarten recht van voorkoop pagina 1

Rvv: Ruimtelijke ordening

www.geopunt.be

Rvv: Vlaamse wooncode

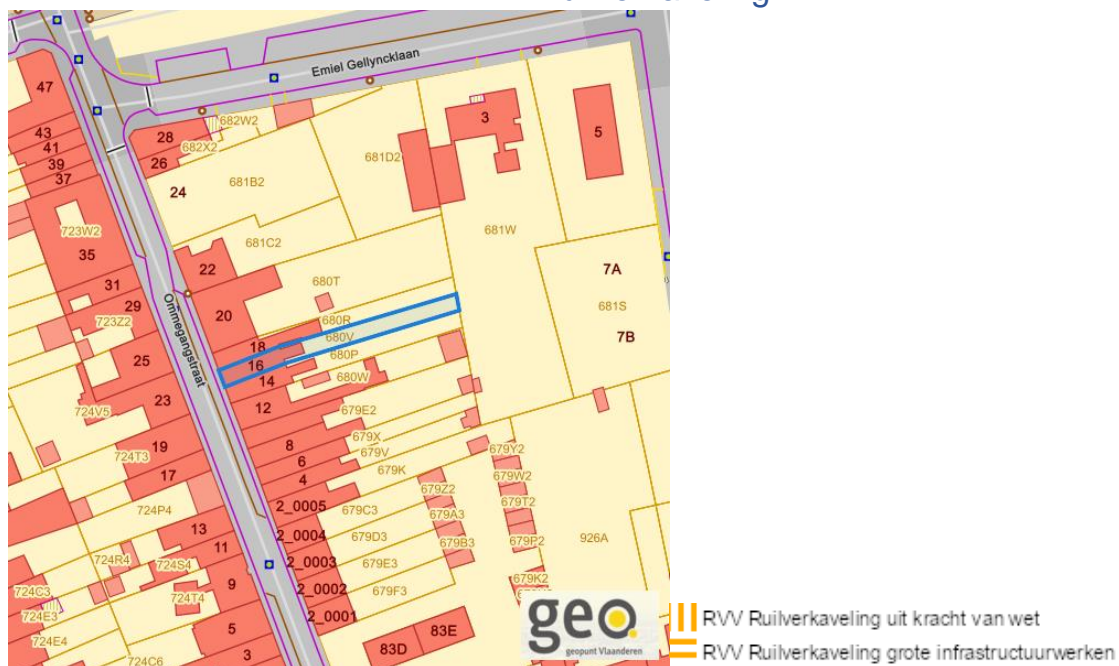
www.geopunt.be

Dossier: 00-01-9089/001

Ommegangstraat 16, 8940 Wervik

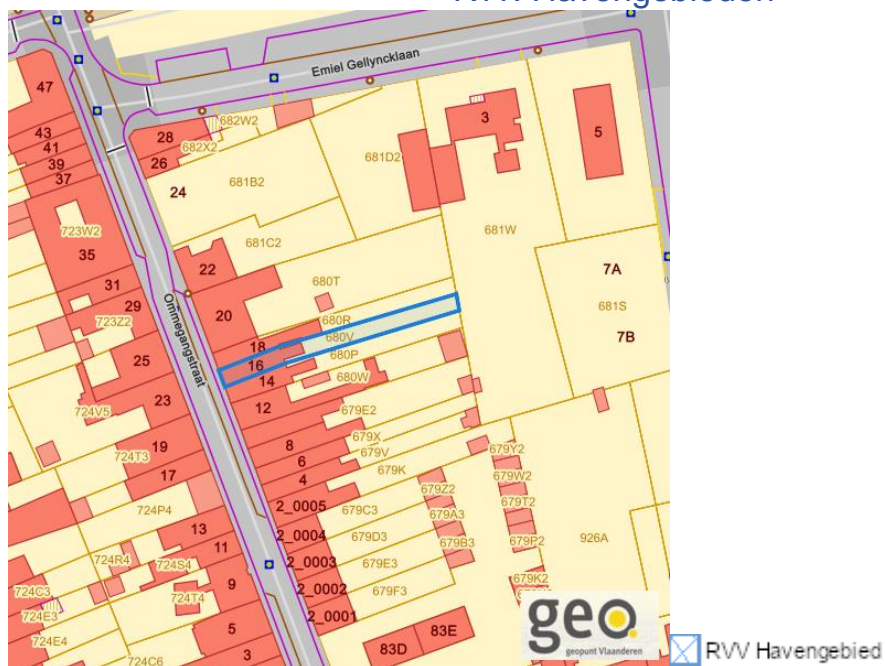
Detailkaarten recht van voorkoop pagina 2

Rvv: Ruilverkaveling



www.geopunt.be

Rvv: Havengebieden



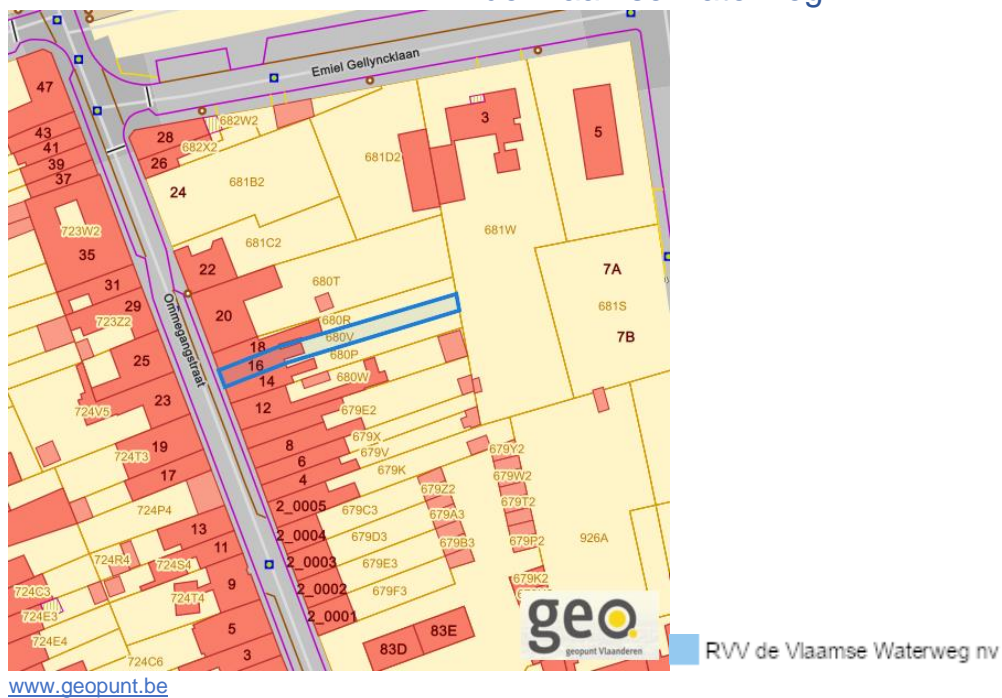
www.geopunt.be

Dossier: 00-01-9089/001

Ommegangstraat 16, 8940 Wervik

Detailkaarten recht van voorkoop pagina 3

Rvv: de Vlaamse waterweg



Rvv: Complexe Projecten

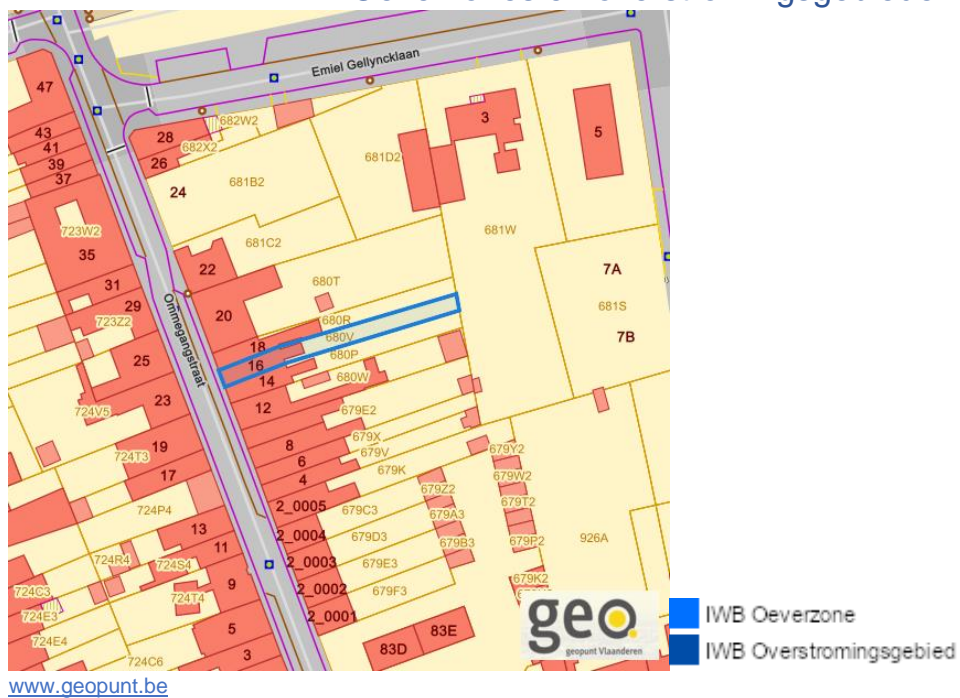


Dossier: 00-01-9089/001

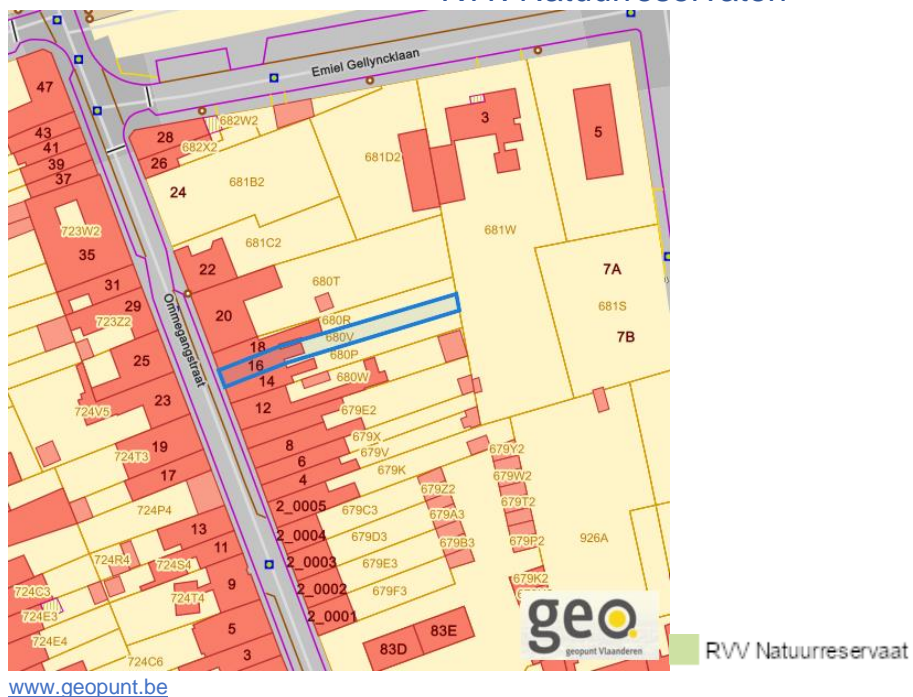
Ommegangstraat 16, 8940 Wervik

Detailkaarten recht van voorkoop pagina 4

Rvv: Oeverzones en overstromingsgebieden



Rvv: Natuurreservaten

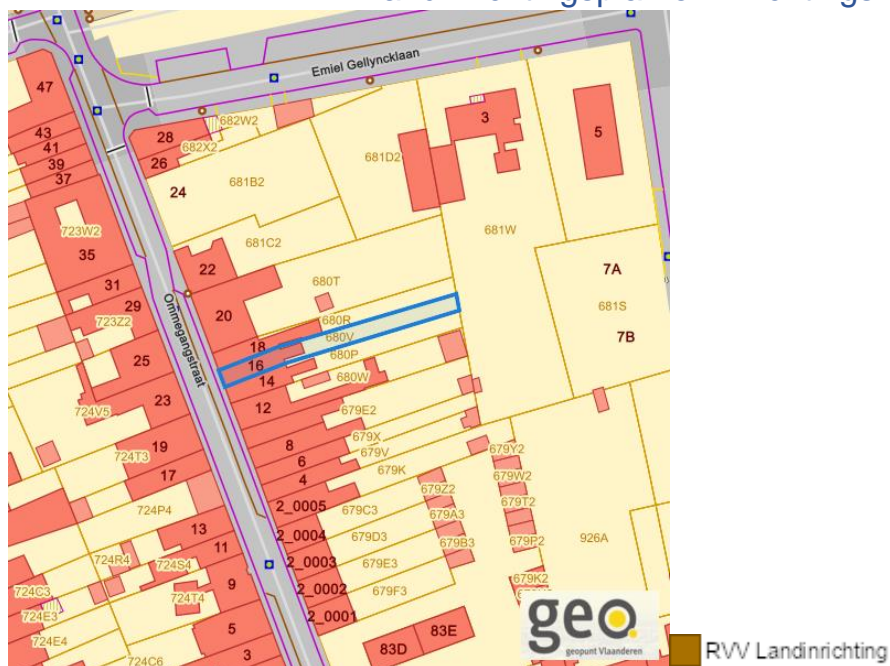


Dossier: 00-01-9089/001

Ommegangstraat 16, 8940 Wervik

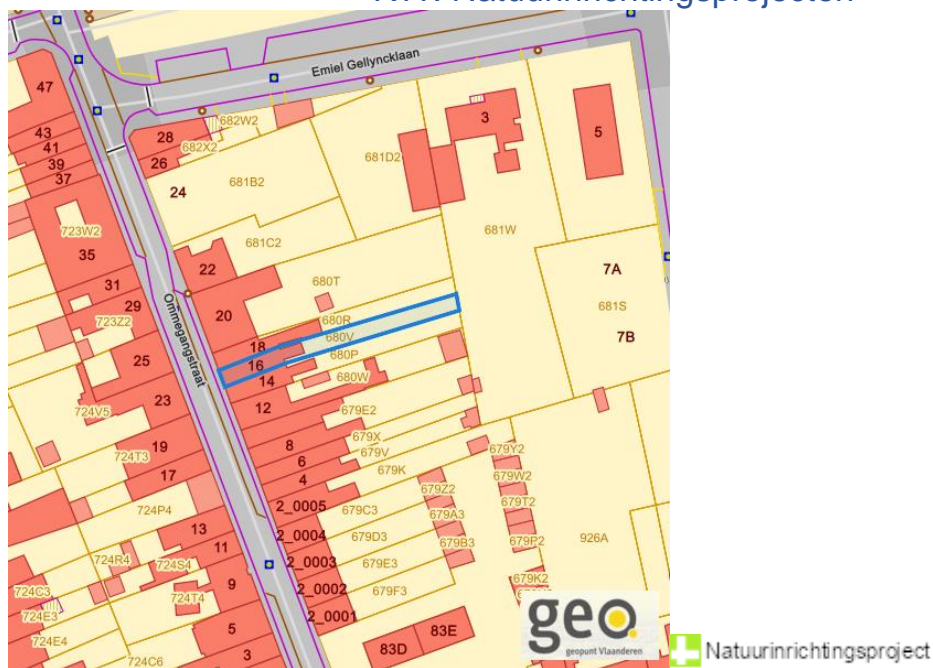
Detailkaarten recht van voorkoop pagina 5

Rvv: Landinrichtingsplan en inrichtingsnota



www.geopunt.be

Rvv: Natuurinrichtingsprojecten



www.geopunt.be

Dossier: 00-01-9089/001

Ommegangstraat 16, 8940 Wervik

Detailkaarten recht van voorkoop pagina 6

Rvv: Vlaams Ecologisch Network



www.geopunt.be

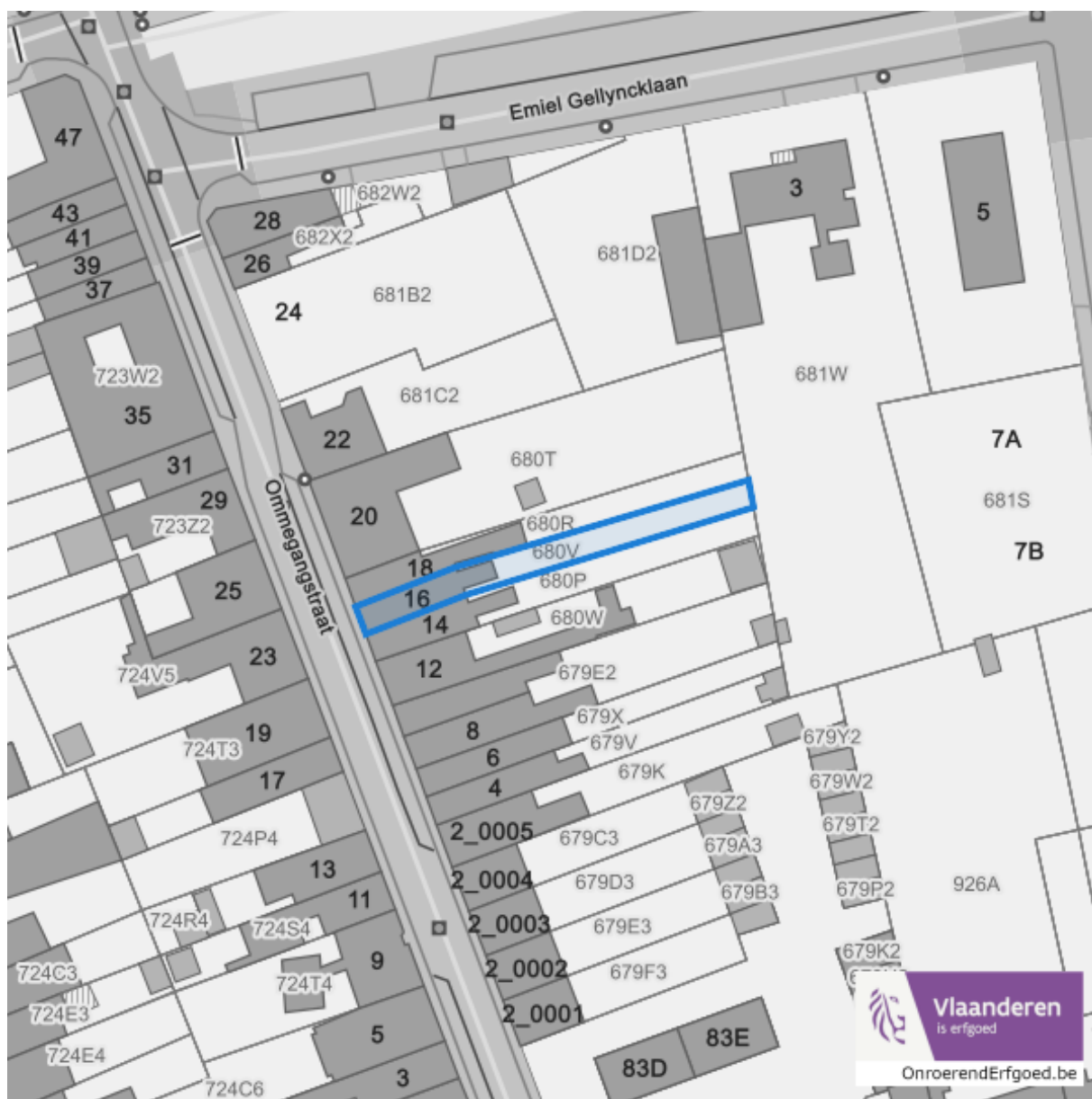
Rvv: Speciale beschermingszones natuur



www.geopunt.be

Dossier: 00-01-9089/001

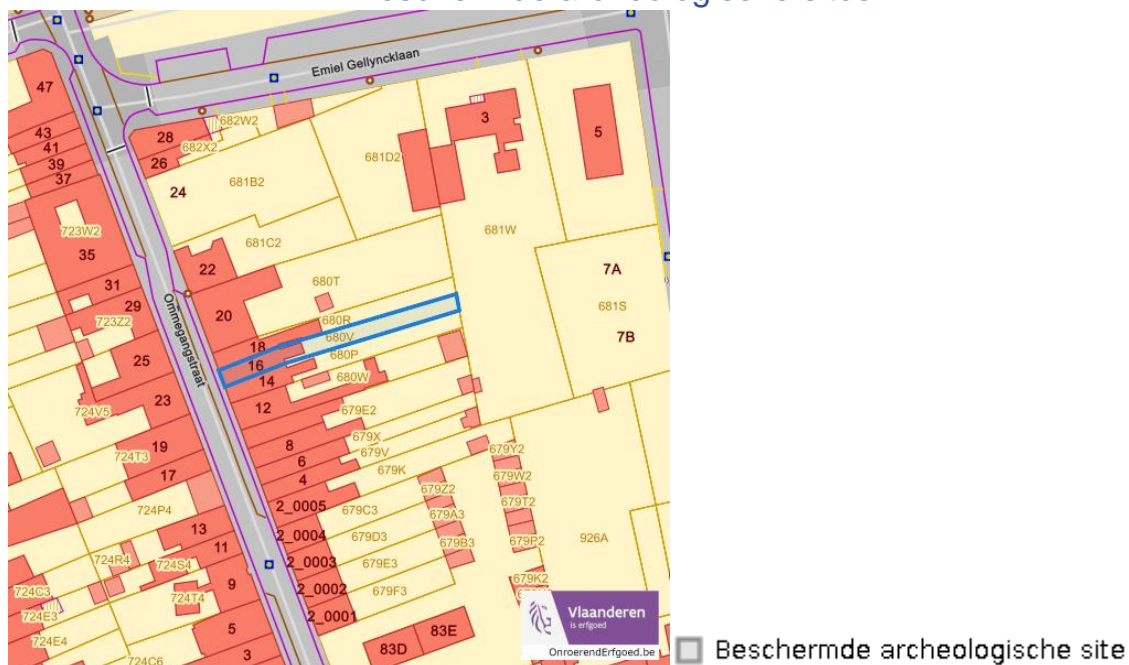
Beschermd onroerend erfgoed



Detailkaarten beschermd onroerend erfgoed

Detailkaarten beschermd onroerend erfgoed pagina 1

Beschermdede archeologische sites



Beschermdede cultuurhistorische landschappen

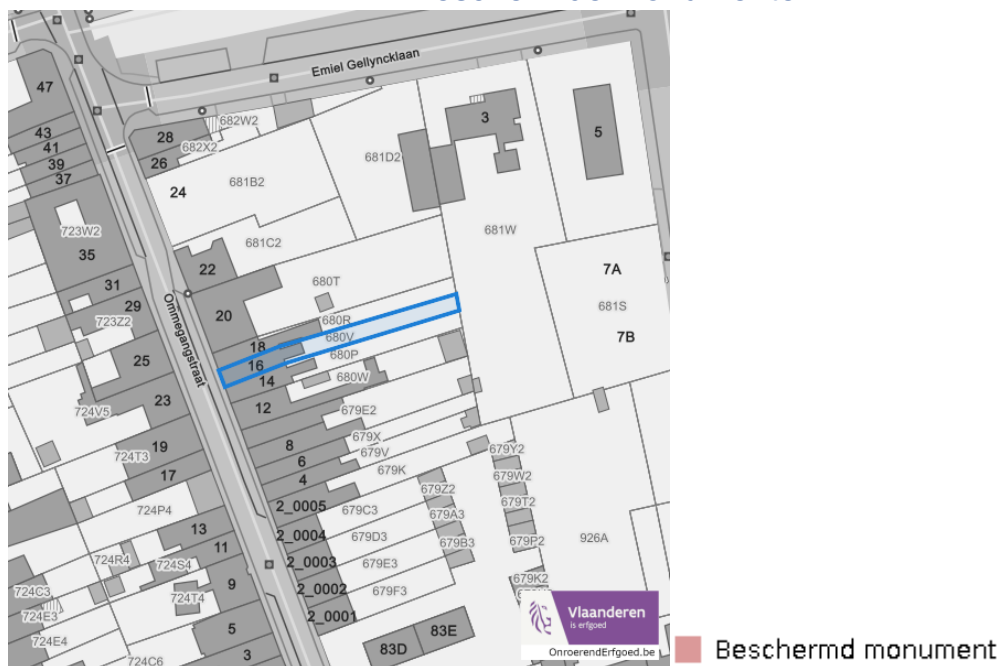


Dossier: 00-01-9089/001

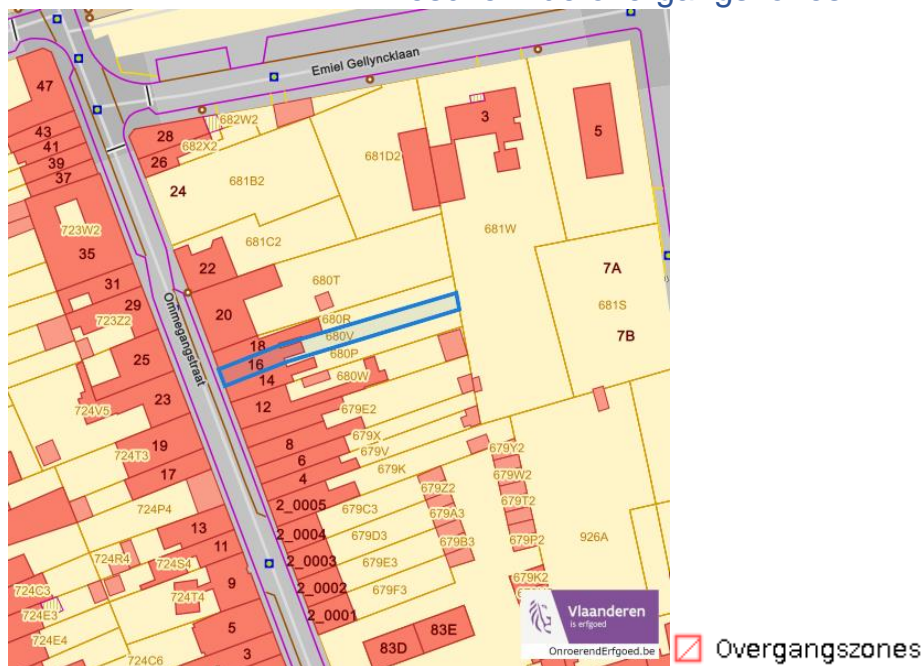
Ommegangstraat 16, 8940 Wervik

Detailkaarten beschermd onroerend erfgoed pagina 2

Beschermd monumenten



Beschermd overgangszones

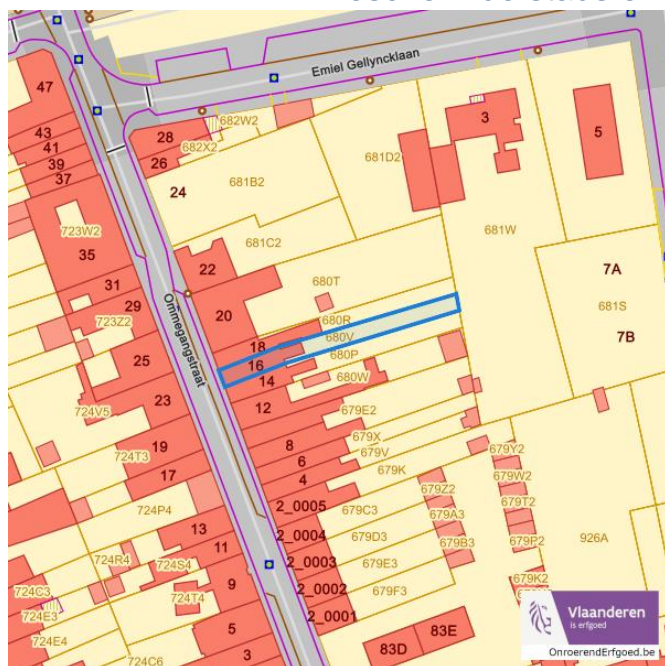


Dossier: 00-01-9089/001

Ommegangstraat 16, 8940 Wervik

Detailkaarten beschermd onroerend erfgoed pagina 3

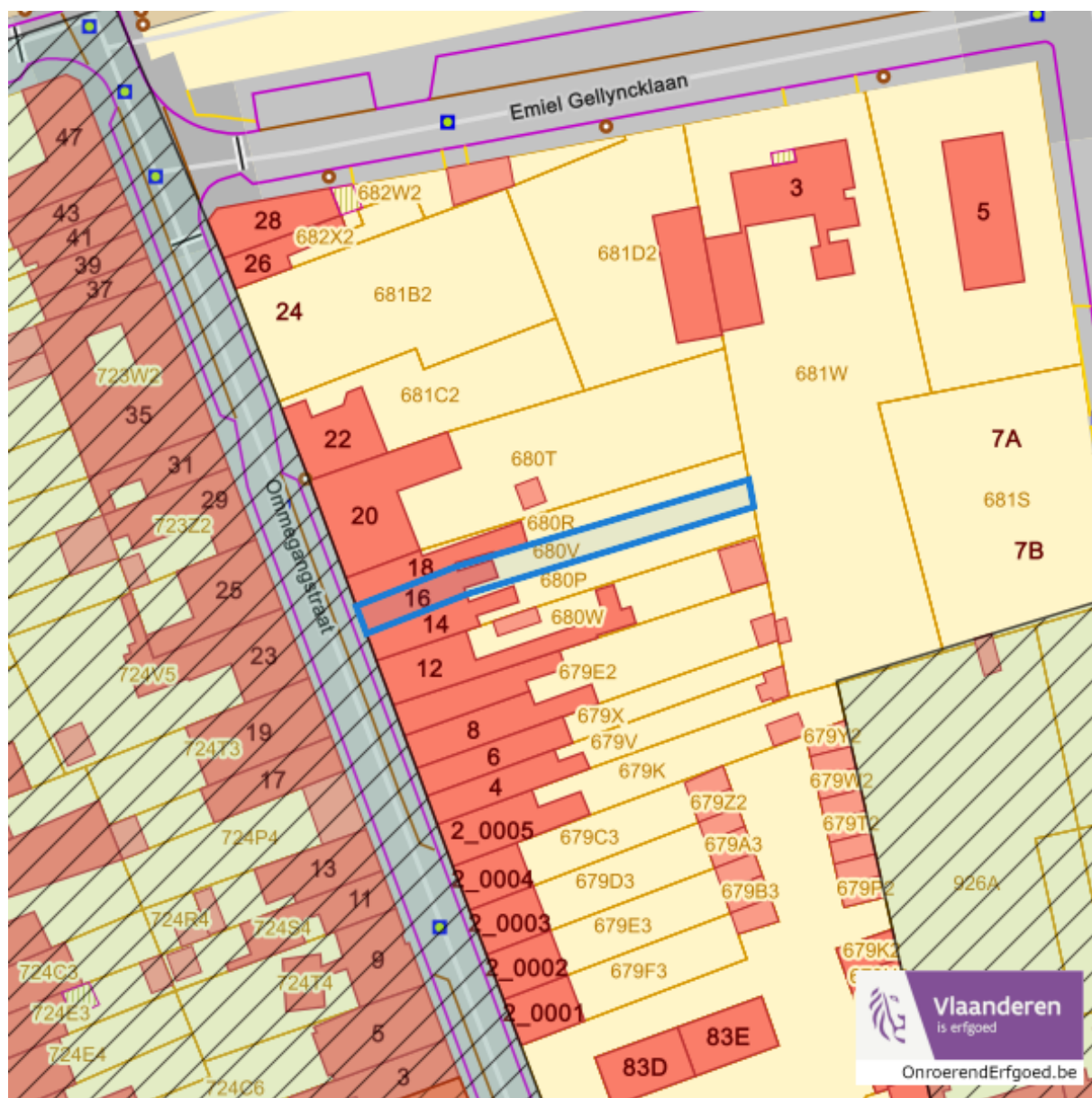
Beschermd stads en dorpsgezichten



■ Beschermd stads- en dorpsgezicht

Dossier: 00-01-9089/001

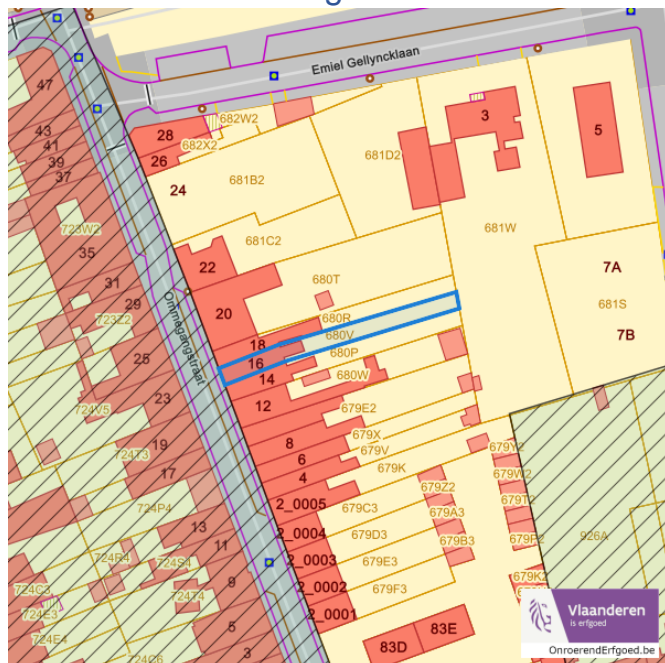
Vastgestelde inventarissen



Detailkaarten vastgestelde inventarissen

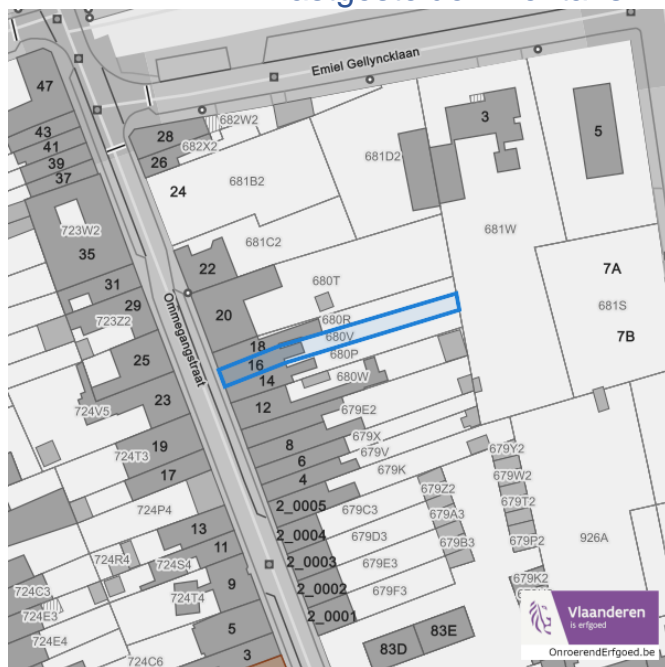
Detailkaarten vastgestelde inventaris pagina 1

Vastgestelde inventaris: Archeologische zones



Vastgestelde afgebakende archeologische zone

Vastgestelde inventaris: Bouwkundig erfgoed



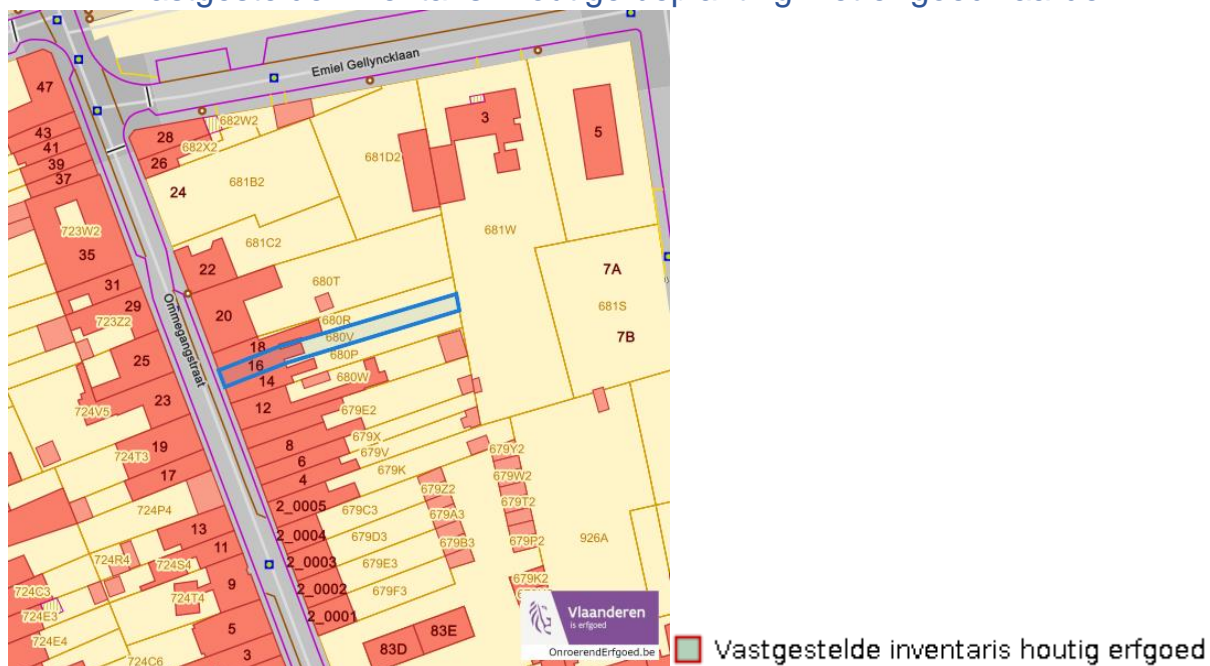
Item uit de vastgestelde inventaris bouwkundig erfgoed

Dossier: 00-01-9089/001

Ommegangstraat 16, 8940 Wervik

Detailkaarten vastgestelde inventaris pagina 2

Vastgestelde inventaris: Houtige beplanting met erfgoedwaarde



Vastgestelde inventaris: Historische tuinen en parken

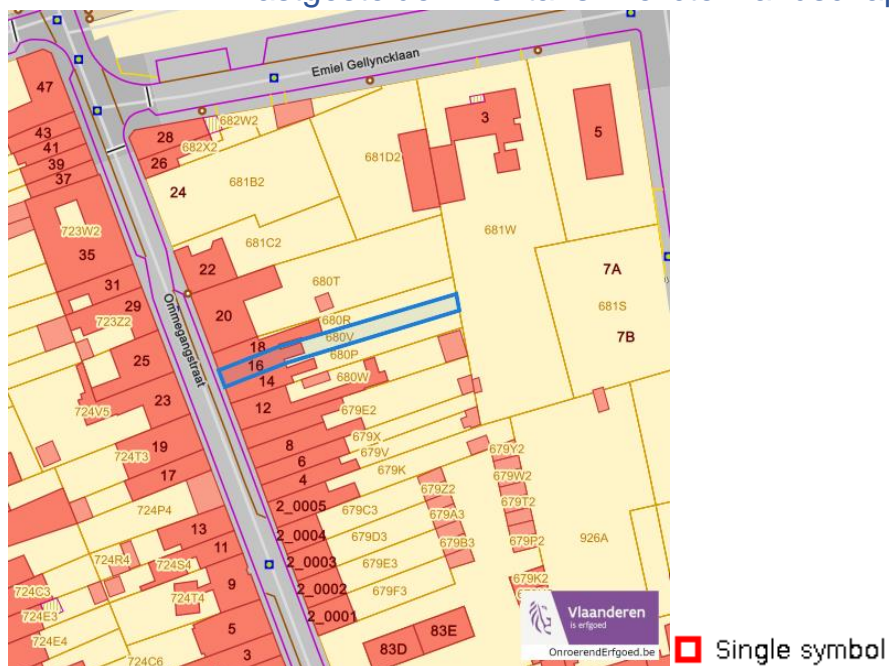


Dossier: 00-01-9089/001

Ommegangstraat 16, 8940 Wervik

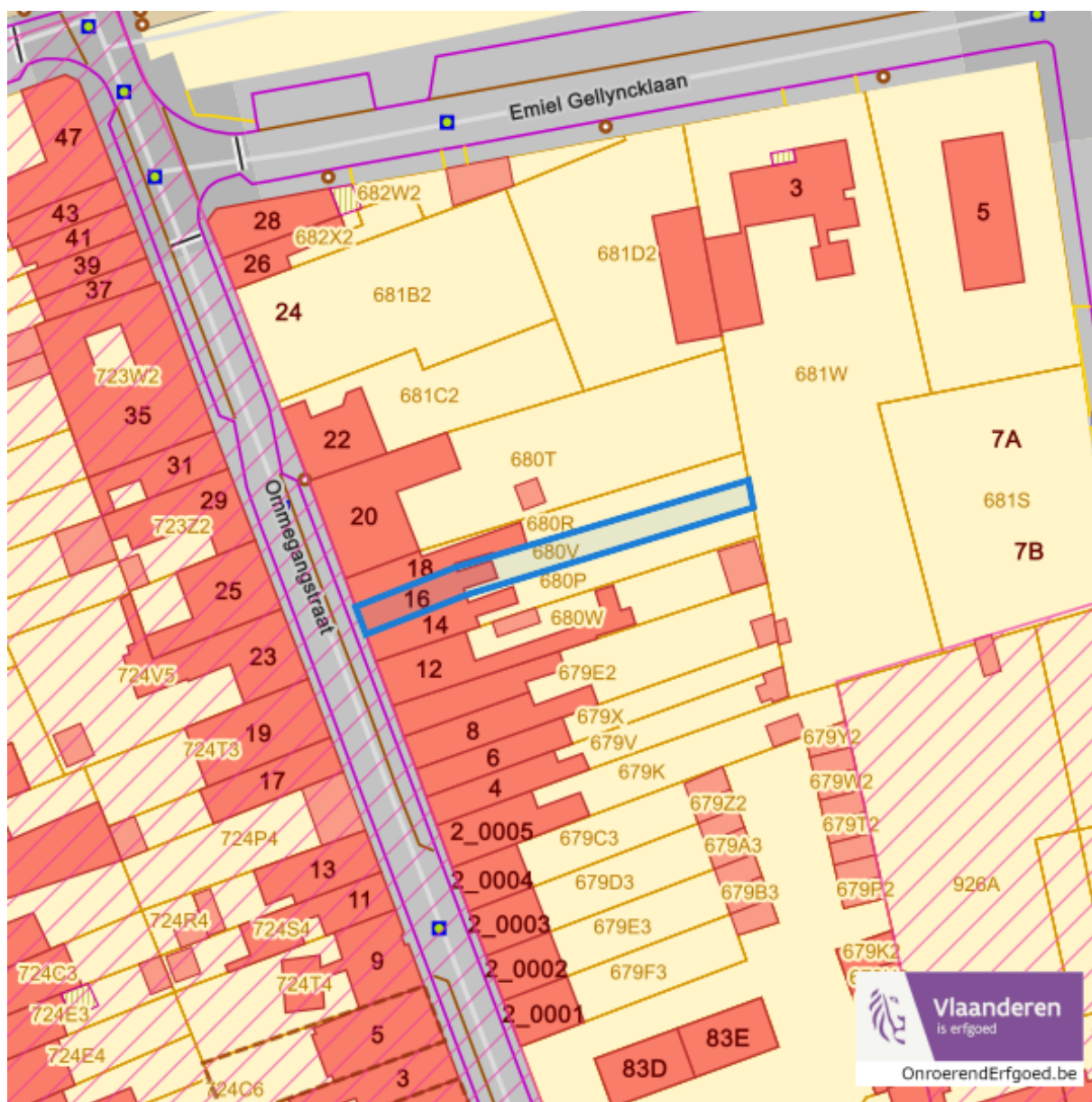
Detailkaarten vastgestelde inventaris pagina 3

Vastgestelde inventaris: Relicten landschapsatlas



Dossier: 00-01-9089/001

Wetenschappelijke inventarissen



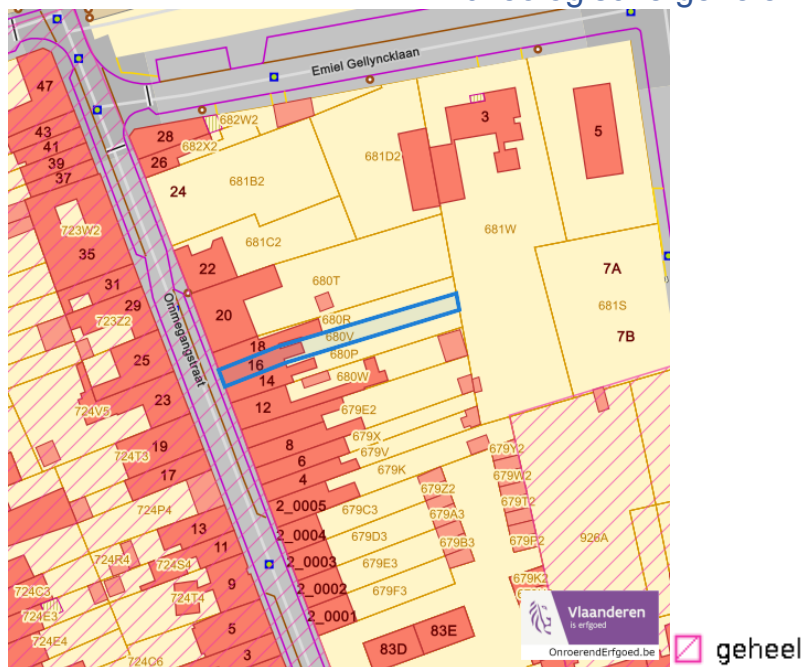
Detailkaarten wetenschappelijke inventarissen

Detailkaarten wetenschappelijke inventarissen pagina 1

Bouwkundige elementen



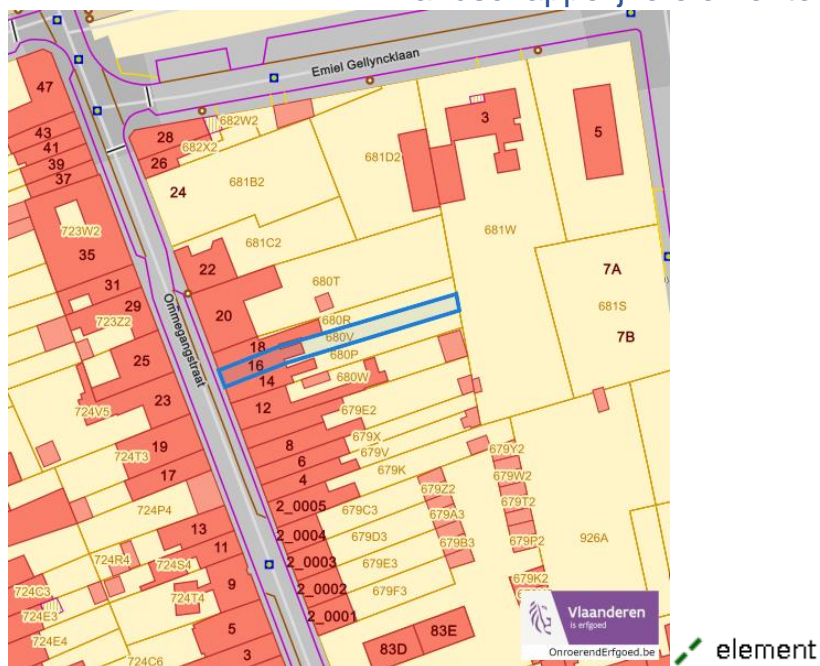
Archeologische gehelen



Ommegangstraat 16, 8940 Wervik

Detailkaarten wetenschappelijke inventarissen pagina 2

Landschappelijke elementen



Landschappelijke gehelen



Dossier: 00-01-9089/001

Unesco werelderfgoed

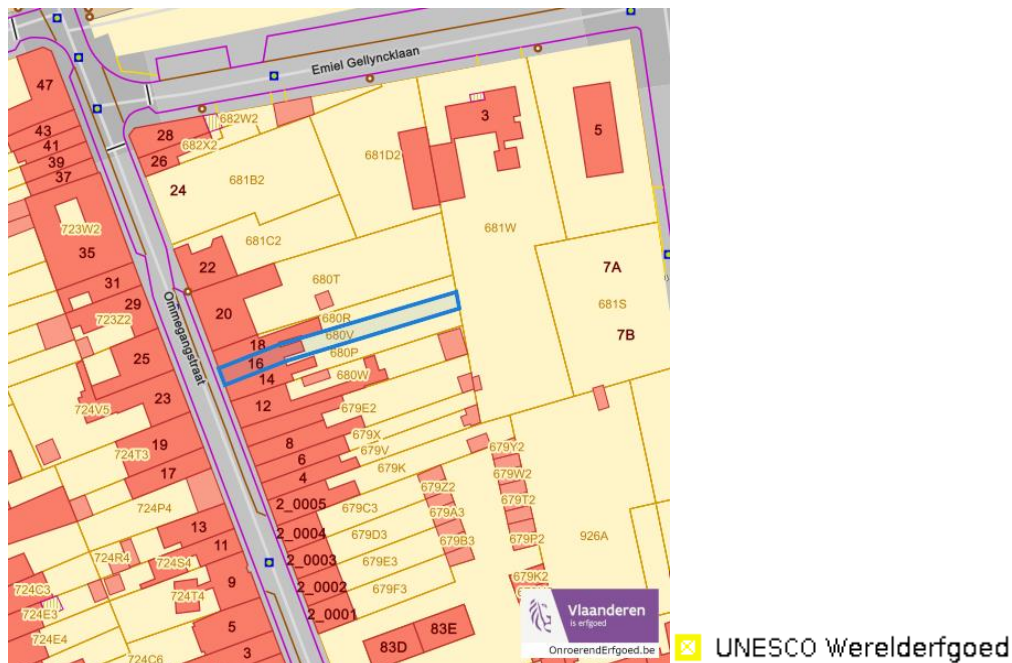


Detailkaarten Unesco werelderfgoed

Unesco: Bufferzones



Unesco: Kernzones



Historische kaarten

Atlas der Buurtwegen (ca 1840)



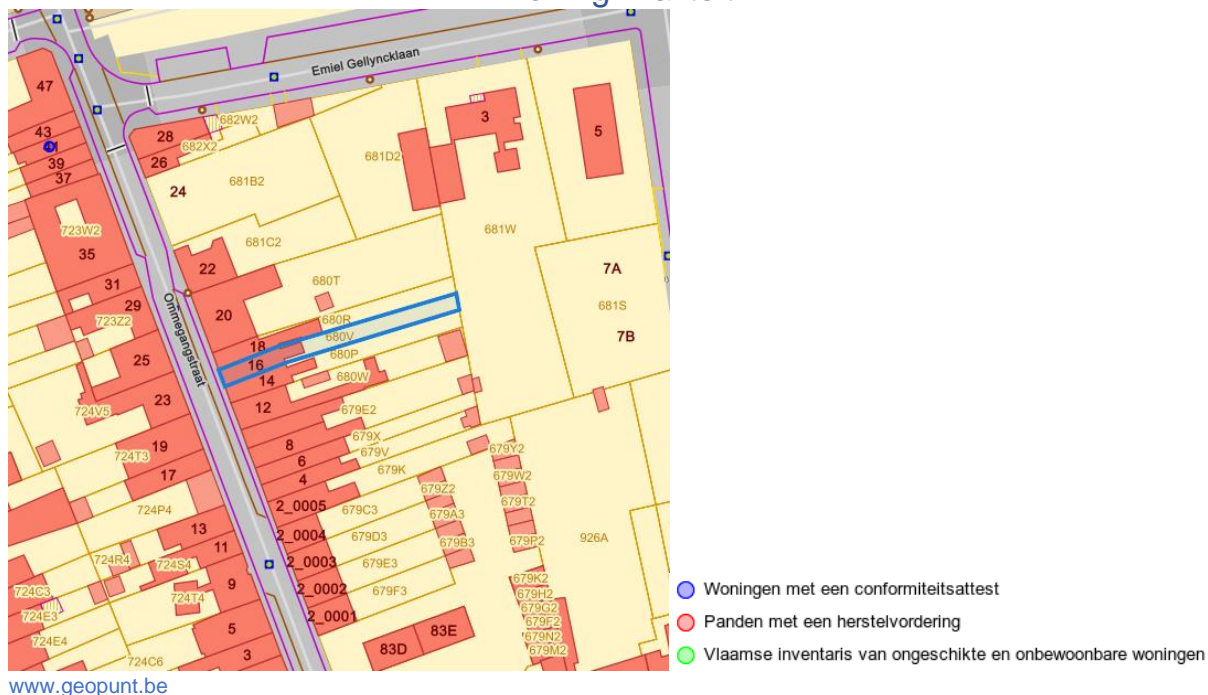
www.geopunt.be

Dossier: 00-01-9089/001

Document: DC à la carte - VLANED - DC
Kaarten: 19/09/2024 - 4d7yyxfluhavvtiw10abe24edhz2wu0h9qxbadv

Wonen

Woningkwaliteit

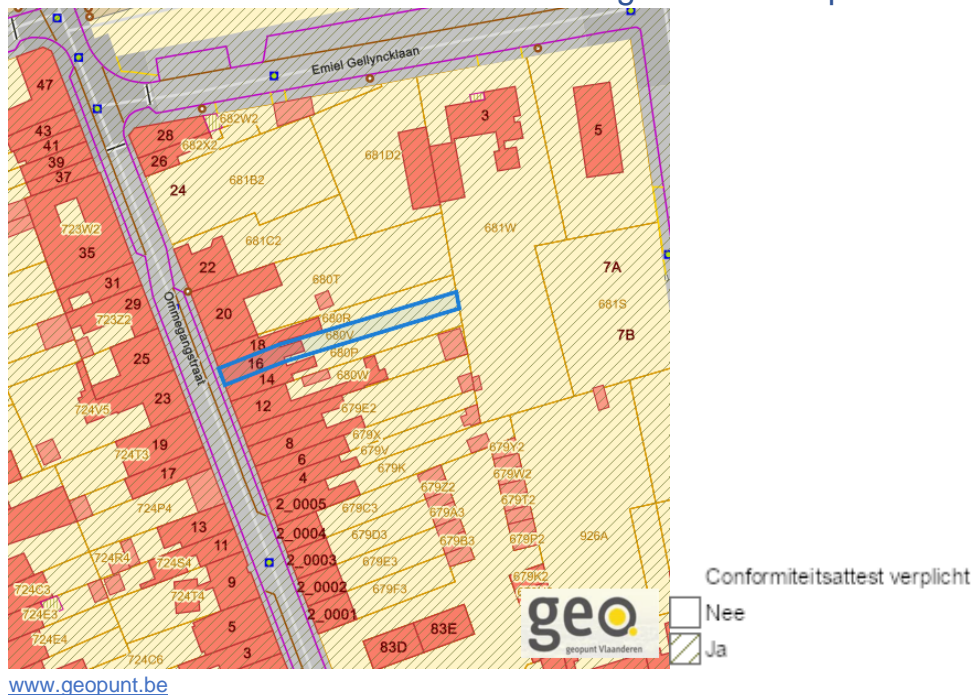


Conformiteitsattest gemeente beperkte duurtijd



Ommegangstraat 16, 8940 Wervik

Conformiteitsattest gemeente verplicht



Dossier: 00-01-9089/001