

DC à la carte



Knaagreepstraat 5, 8890 Moorslede
36012B02 10/00R000

[Locatie](#)

[Omgeving](#)

[Kadaster](#)

[Gewestplan](#)

[Water](#)

[Natuur](#)

[Recht van voorkoop](#)

[Beschermd onroerend erfgoed](#)

[Vastgestelde inventarissen](#)

[Wetenschappelijke inventarissen](#)

[Unesco werelderfgoed](#)

[Historische kaarten](#)

[Wonen](#)

Dossier: 00-01-8947/001

Knaagreepstraat 5, 8890 Moorslede

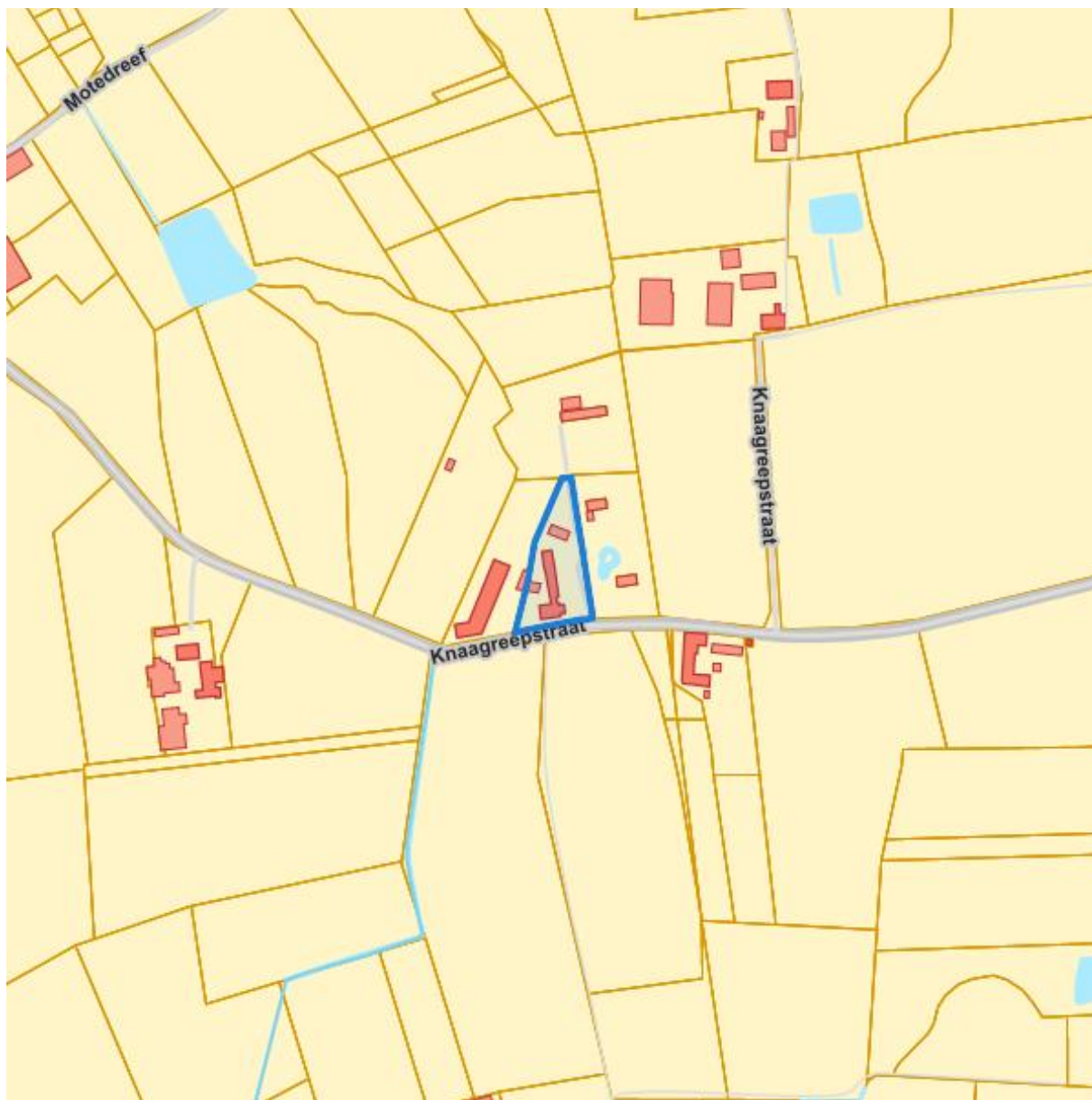
Locatie



Dossier: 00-01-8947/001

Document: DC à la carte - VLANED - DC
Kaarten: 28/09/2023 - eusjnwaje63n8zsofkk497vk7fwnm87dci8lfsf

Omgeving



Kadaster

Meest recente toestand



eservices.minfin.fgov.be

Dossier: 00-01-8947/001

Fiscale toestand



eservices.minfin.fgov.be

Gewestplan



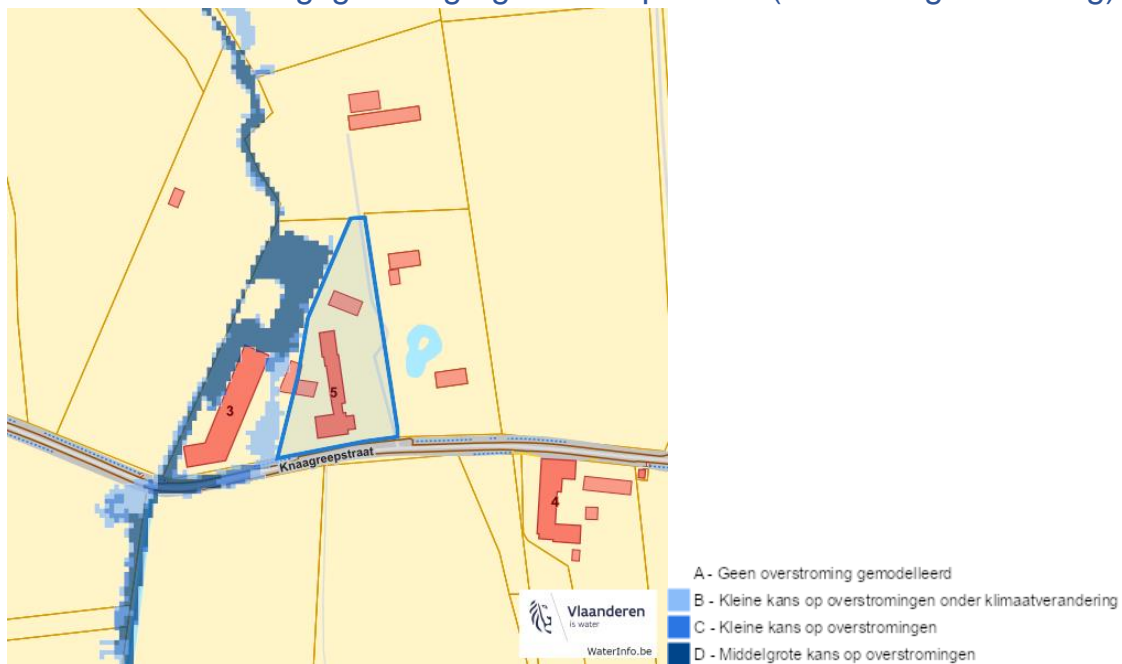
www.geopunt.be
[Gewestplan legende](#)

Dossier: 00-01-8947/001

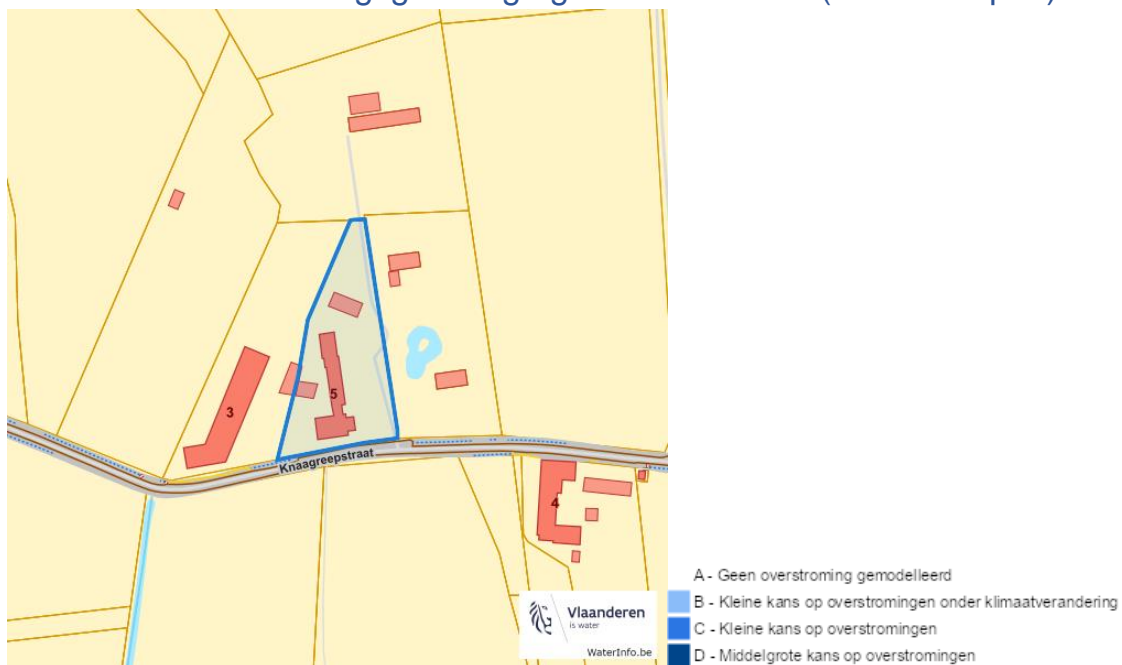
Document: DC à la carte - VLANED - DC
Kaarten: 28/09/2023 - eusjnwaje63n8zsozfk497vk7fwnm87dci8lfsf

Water

Overstromingsgevoelige gebieden pluviaal (door hevige neerslag)

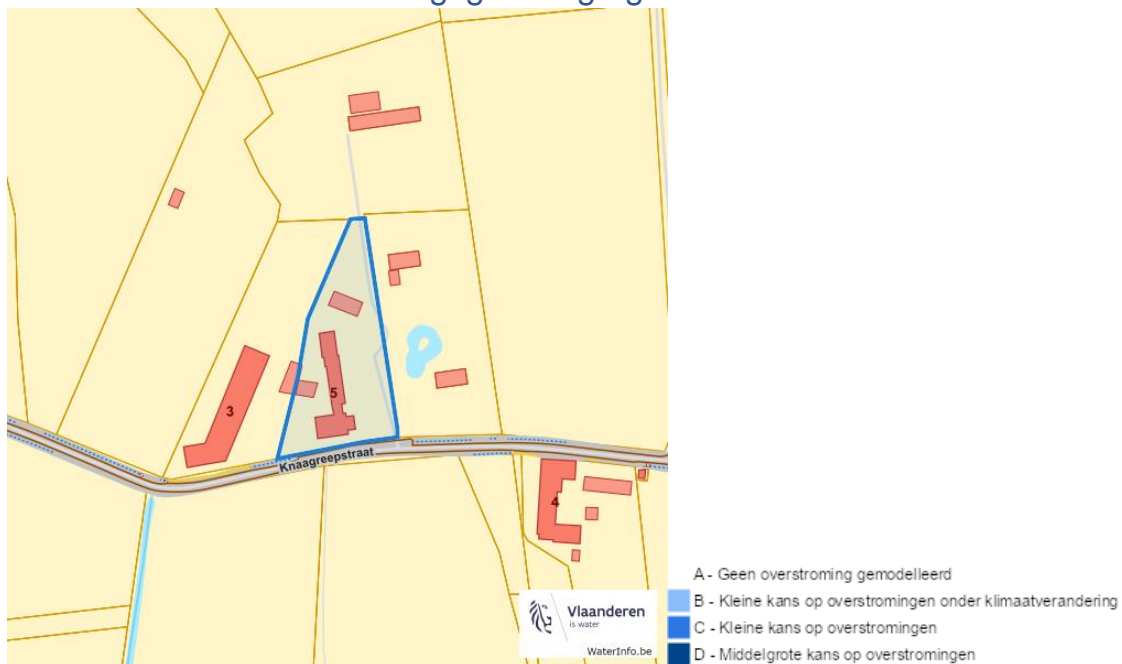


Overstromingsgevoelige gebieden fluviaal (uit waterlopen)

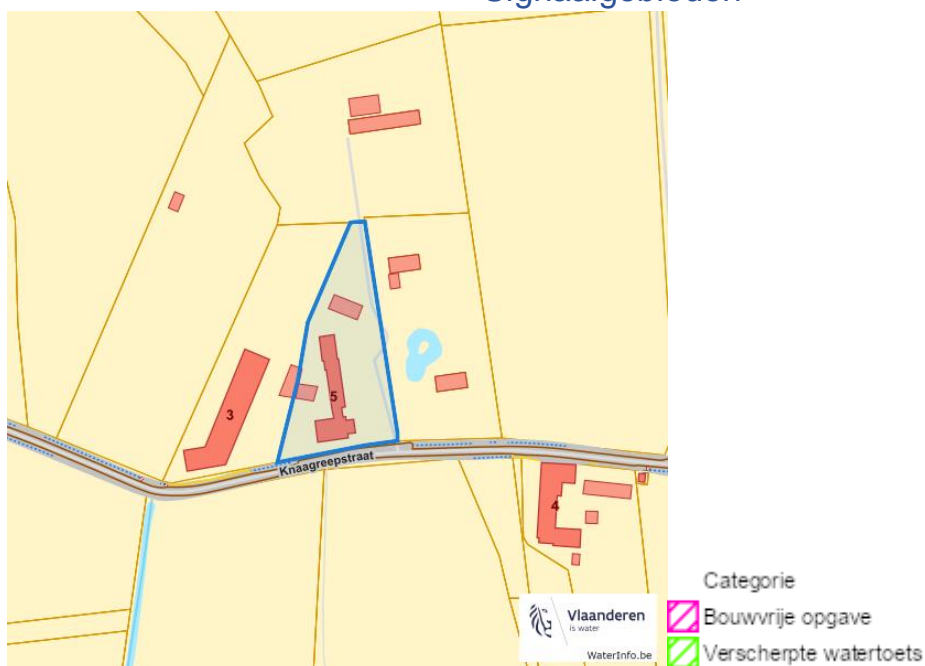


Knaagrepstraat 5, 8890 Moorslede

Overstromingsgevoelige gebieden vanuit de zee



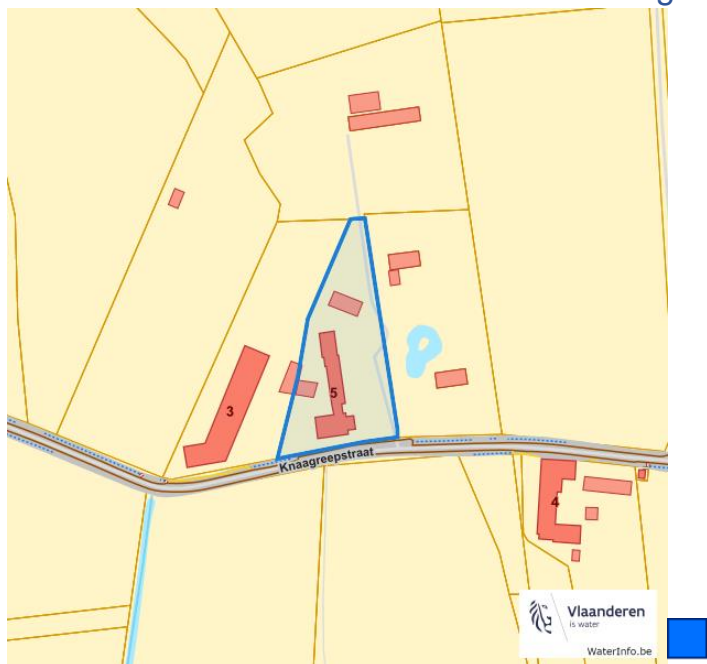
Signaalgebieden



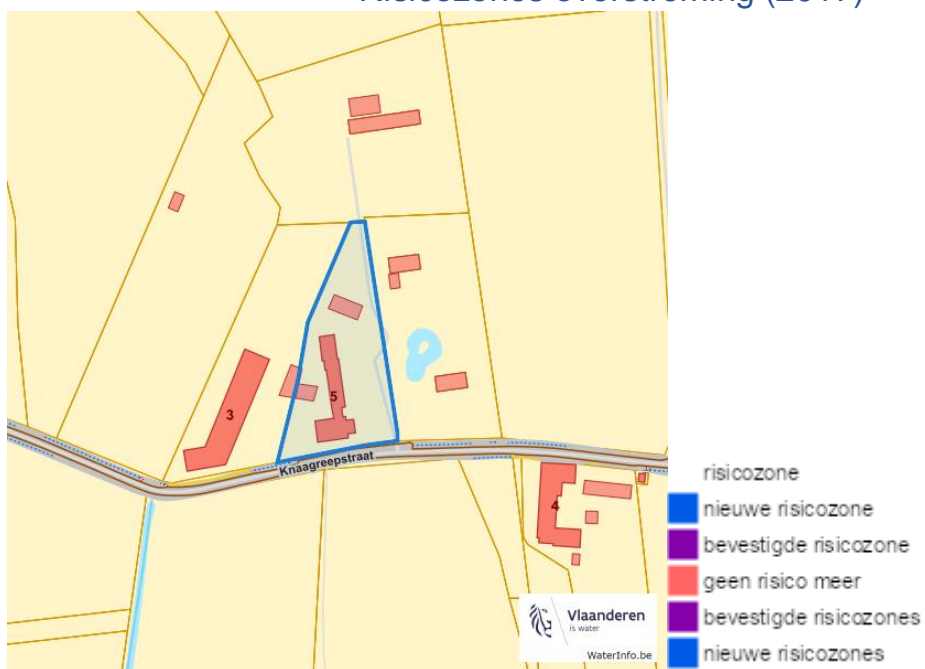
Dossier: 00-01-8947/001

Knaagrepstraat 5, 8890 Moorslede

Recent overstromde gebieden (2017)



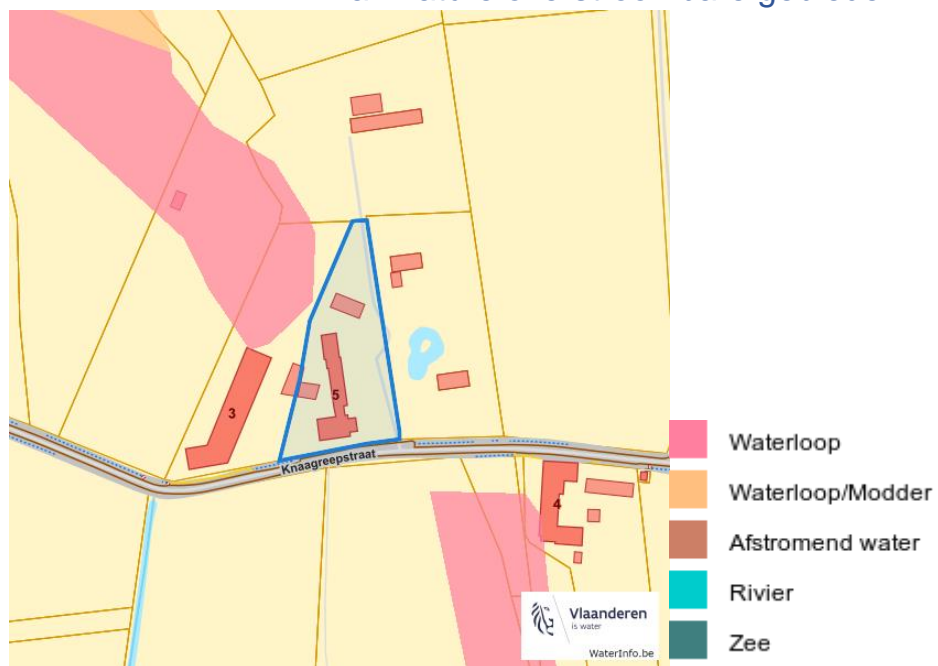
Risicozones overstrooming (2017)



Dossier: 00-01-8947/001

Knaagrepstraat 5, 8890 Moorslede

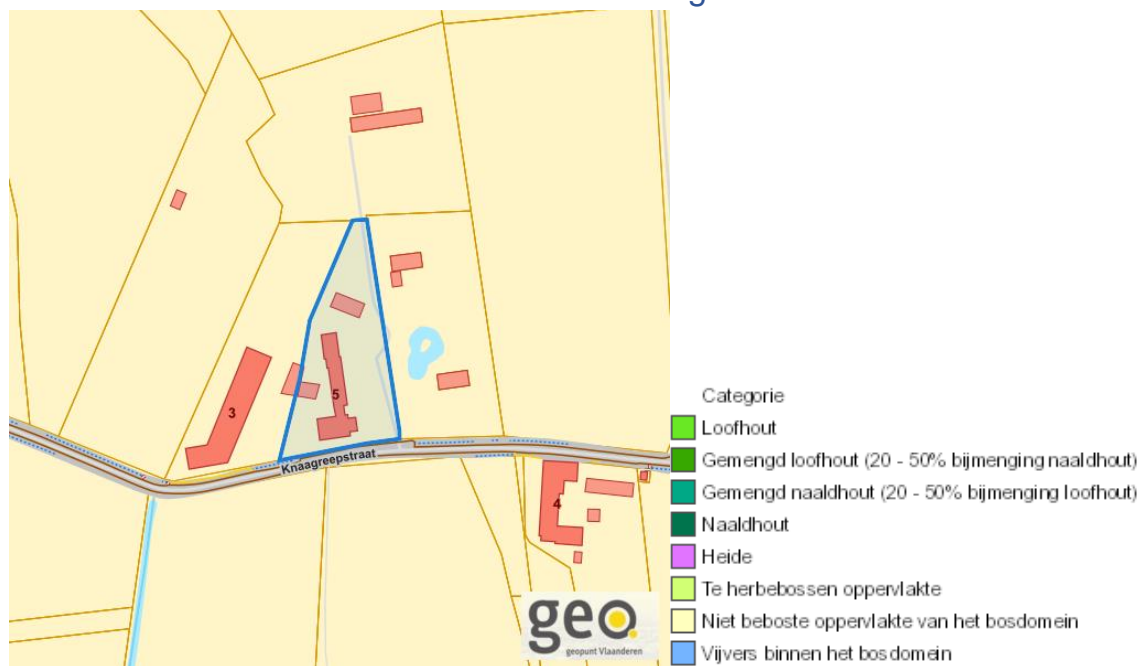
Van nature overstroombare gebieden



Dossier: 00-01-8947/001

Natuur

Bosreferentielaag 2000



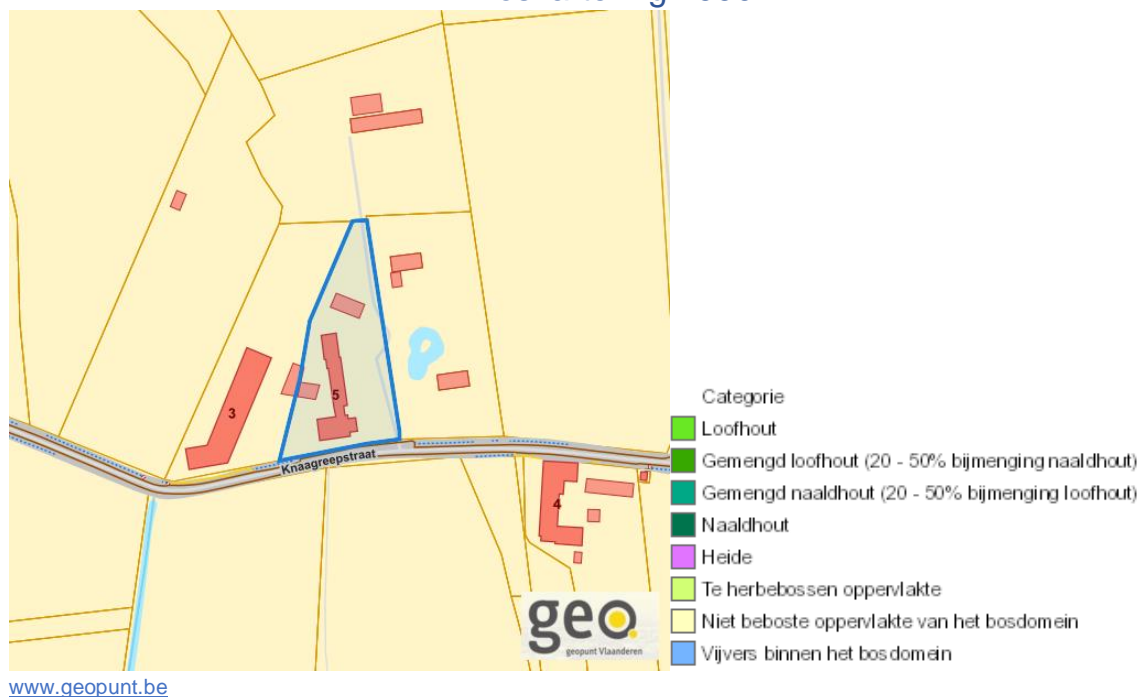
Groenkaart Vlaanderen (2021)



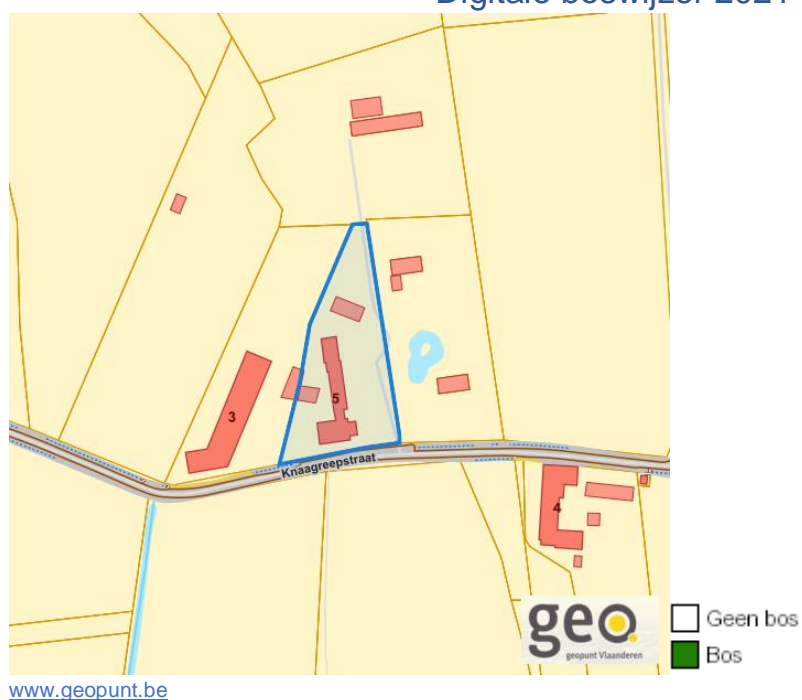
Dossier: 00-01-8947/001

Knaagrepstraat 5, 8890 Moorslede

Boskartering 1990



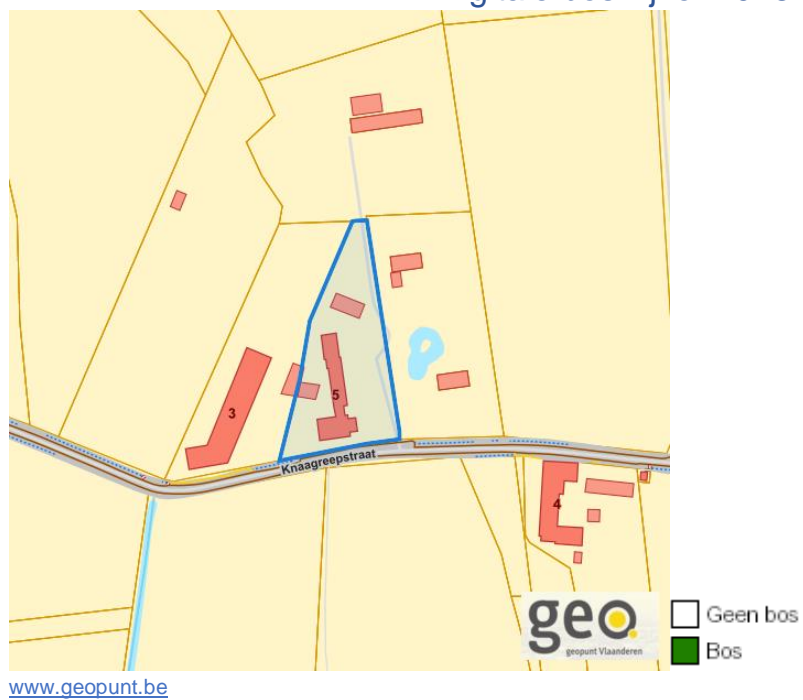
Digitale boswijzer 2021



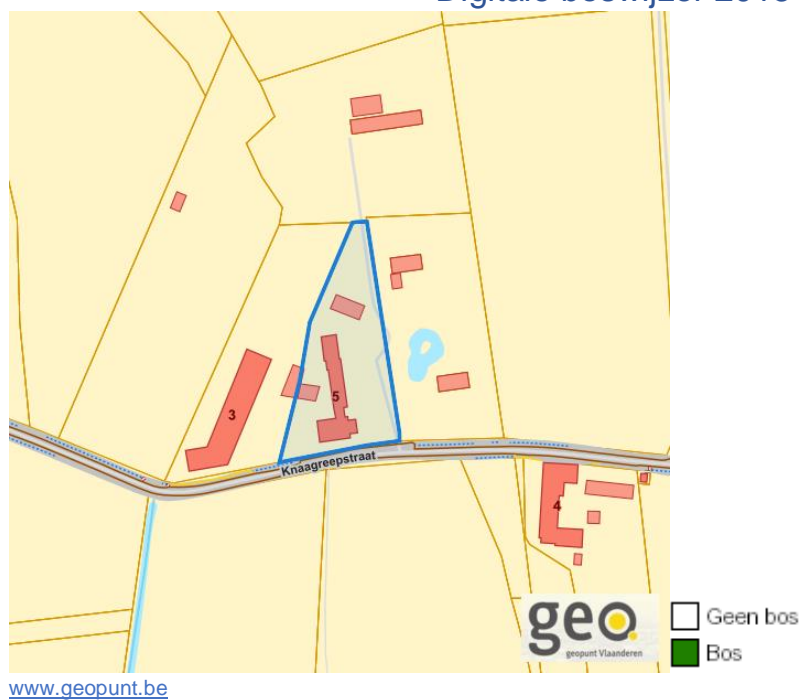
Dossier: 00-01-8947/001

Knaagrepstraat 5, 8890 Moorslede

Digitale boswijzer 2018



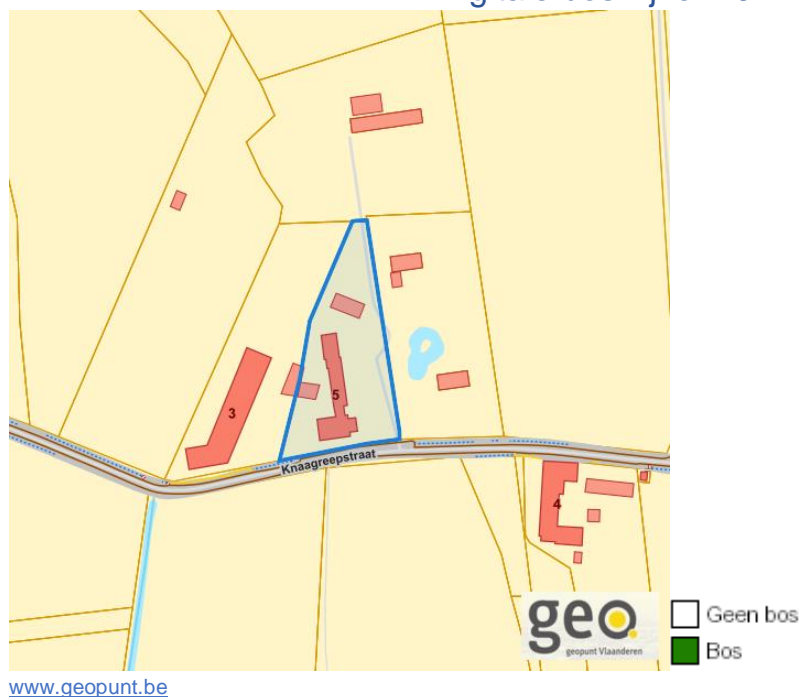
Digitale boswijzer 2015



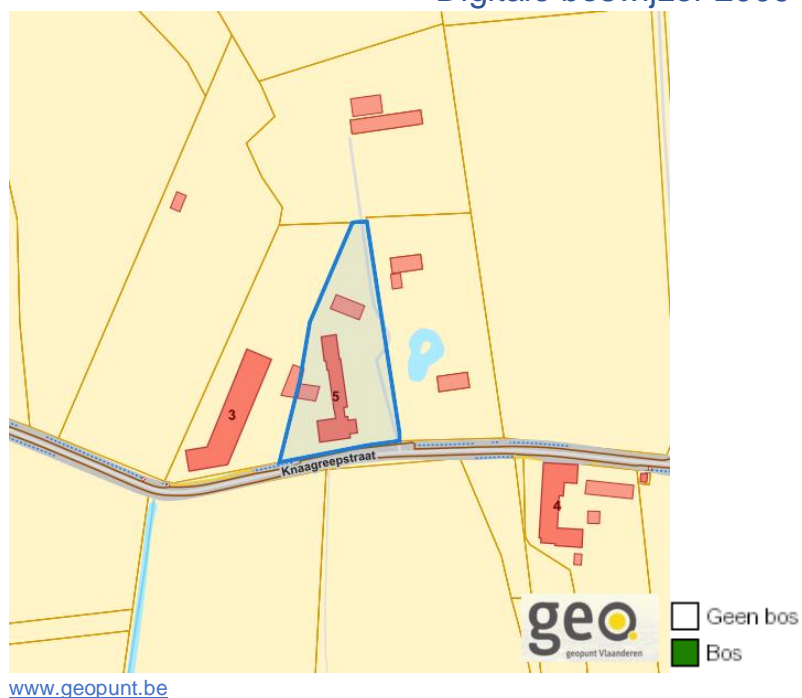
Dossier: 00-01-8947/001

Knaagrepstraat 5, 8890 Moorslede

Digitale boswijzer 2012



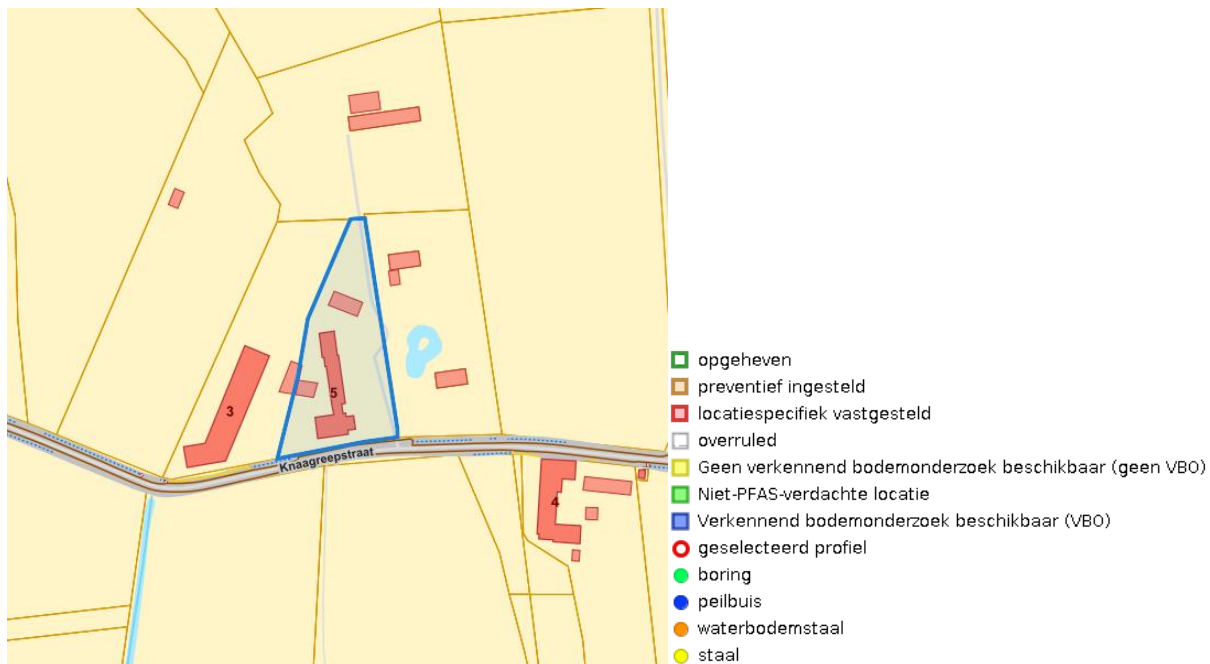
Digitale boswijzer 2009



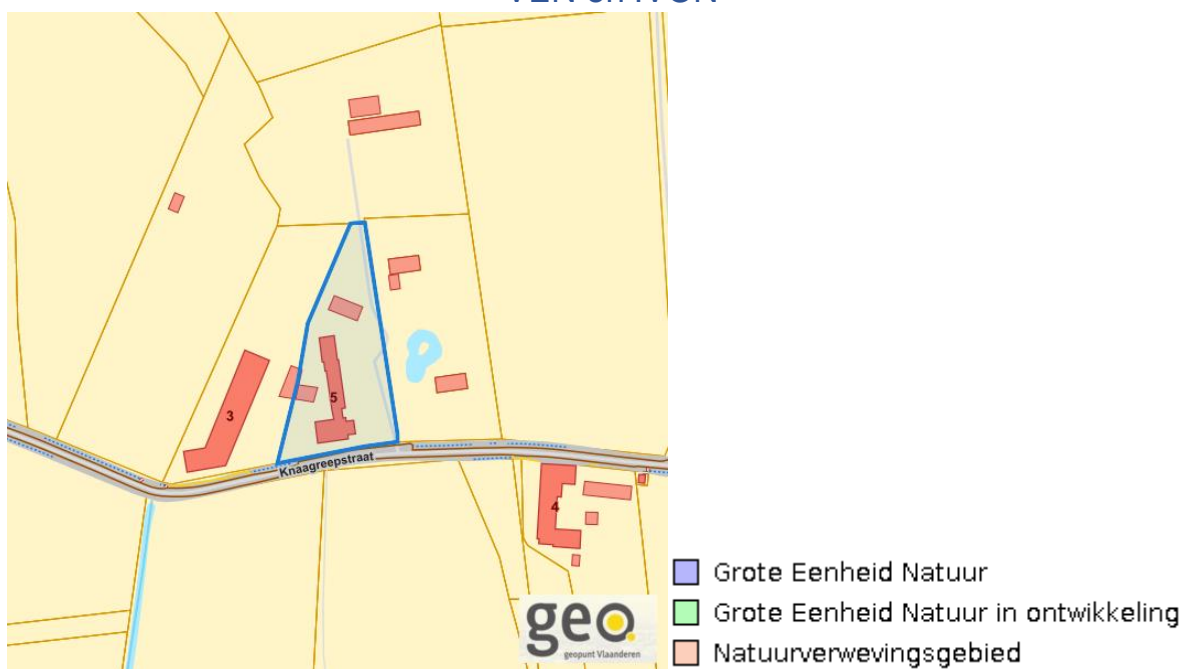
Dossier: 00-01-8947/001

Knaagrepstraat 5, 8890 Moorslede

PFAS



VEN en IVON


www.geopunt.be

Dossier: 00-01-8947/001

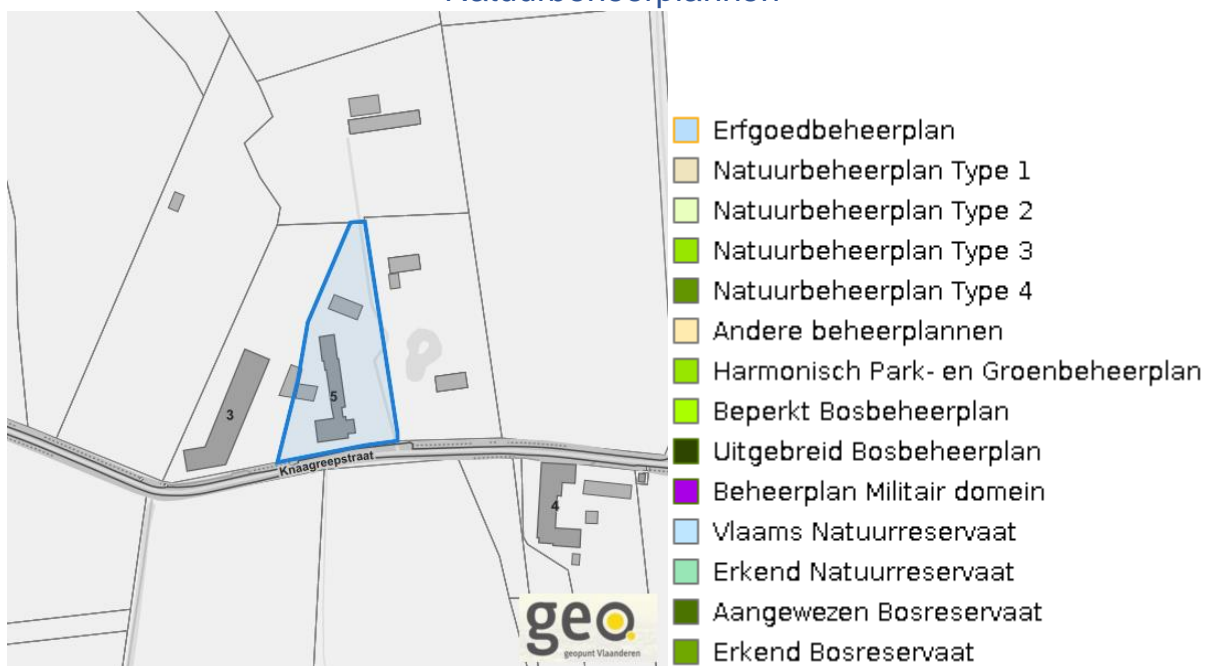
Document: DC à la carte - VLANED - DC
Kaarten: 28/09/2023 - eusjnwaje63n8zsofkk497vk7fwnm87dci8lfsf

Knaagrepstraat 5, 8890 Moorslede

Jachtterreinen

www.geopunt.be

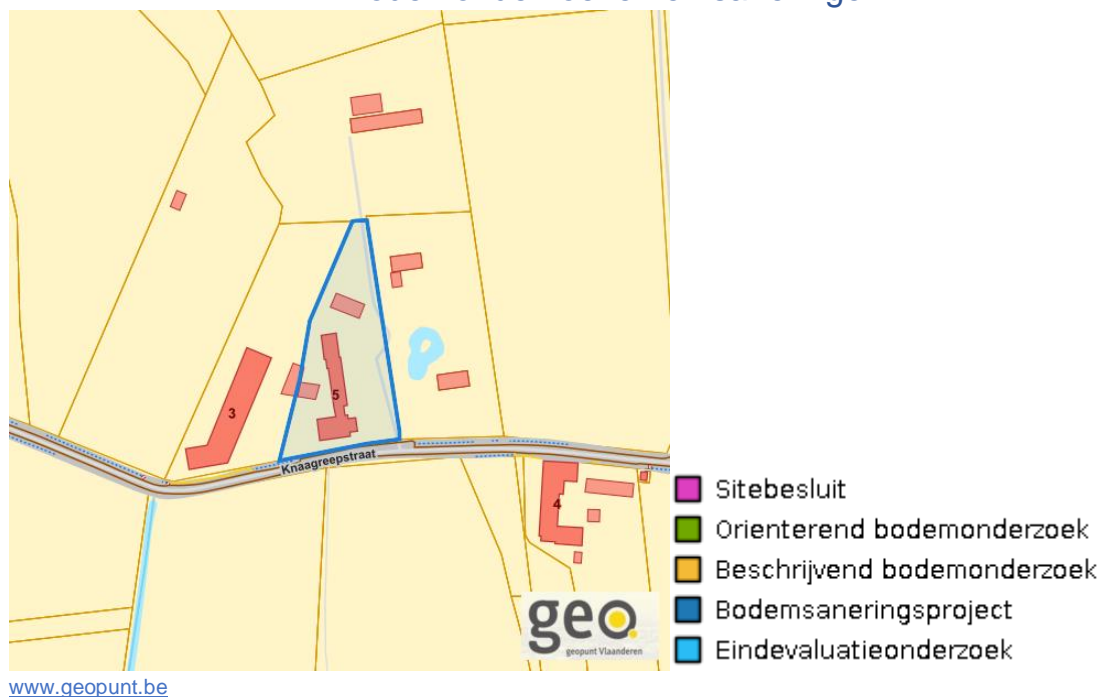
Natuurbeheerplannen

www.geopunt.be

Dossier: 00-01-8947/001

Knaagrepstraat 5, 8890 Moorslede

Bodemonderzoeken en saneringen



Dossier: 00-01-8947/001

Recht van voorkoop

Vlaams voorkooprecht



www.geopunt.be

Recht van voorkoop afbakening



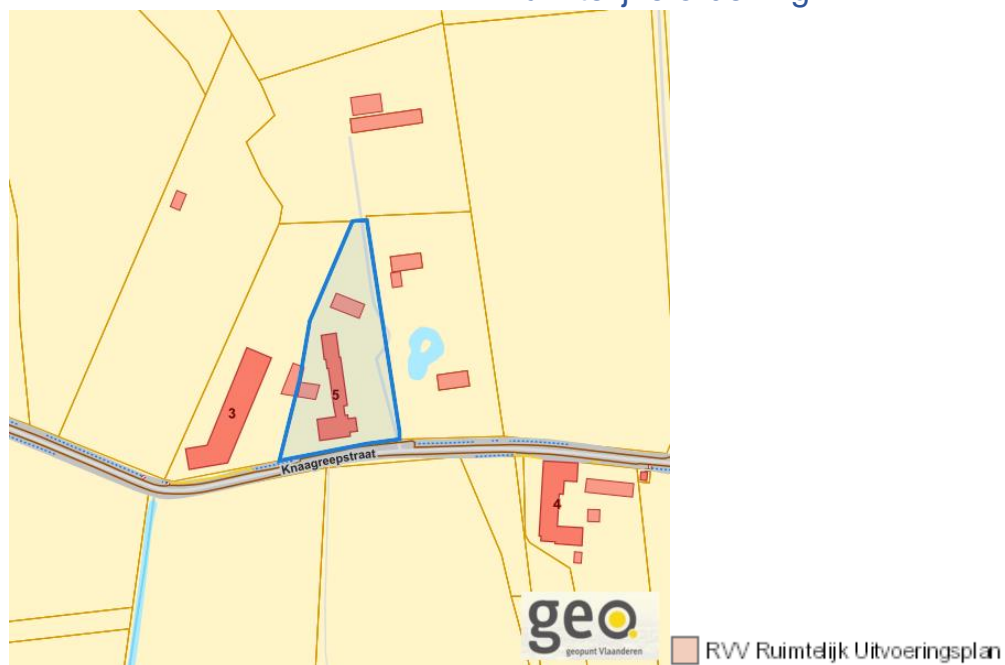
www.geopunt.be

Dossier: 00-01-8947/001

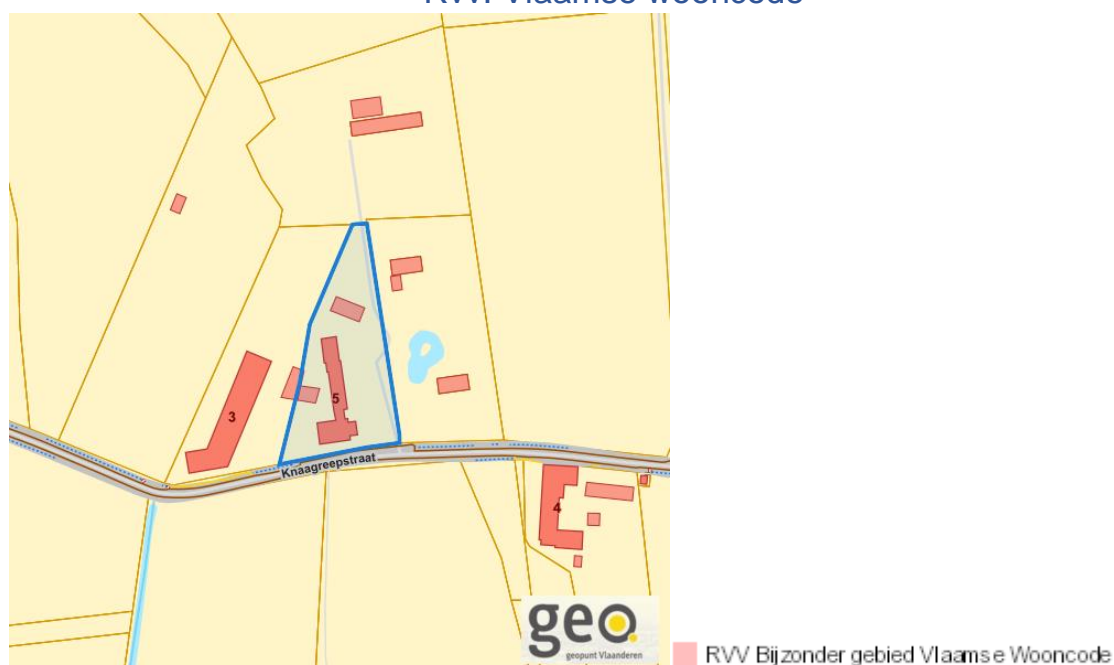
Detailkaarten recht van voorkoop

Detailkaarten recht van voorkoop pagina 1

Rvv: Ruimtelijke ordening



Rvv: Vlaamse wooncode



Dossier: 00-01-8947/001

Knaagrepstraat 5, 8890 Moorslede

Detailkaarten recht van voorkoop pagina 2

Rvv: Ruilverkaveling



www.geopunt.be

Rvv: Havengebieden



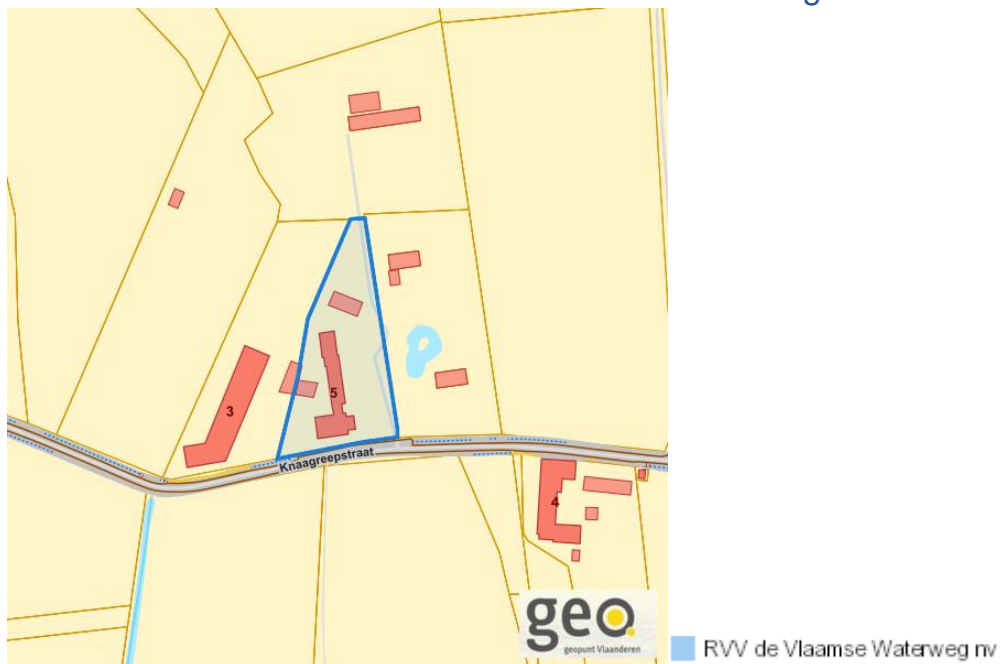
www.geopunt.be

Dossier: 00-01-8947/001

Knaagrepstraat 5, 8890 Moorslede

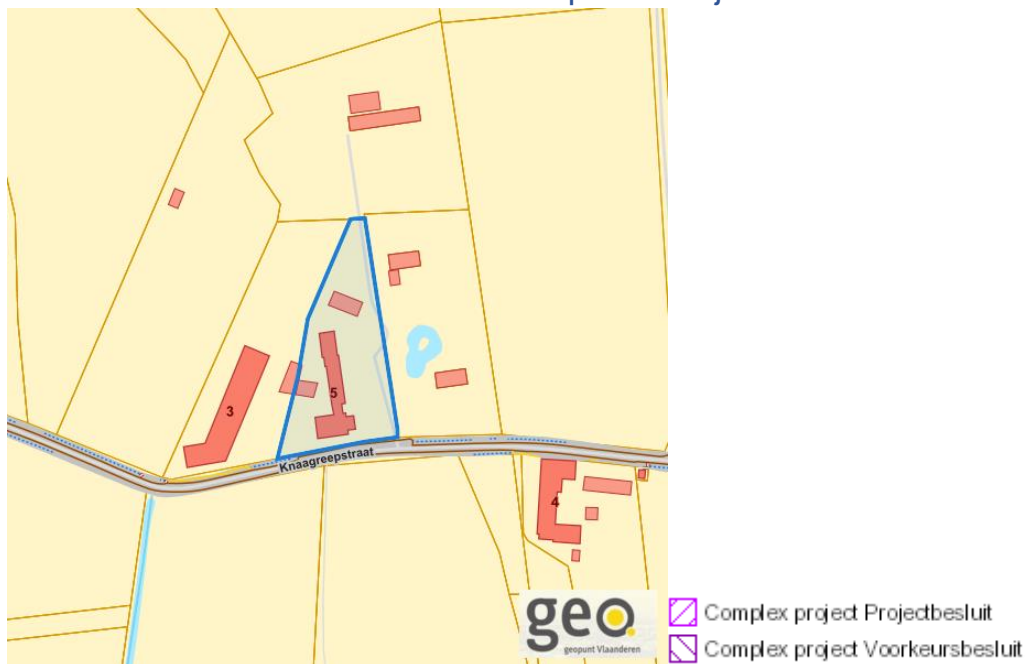
Detailkaarten recht van voorkoop pagina 3

Rvv: de Vlaamse waterweg



www.geopunt.be

Rvv: Complexe Projecten



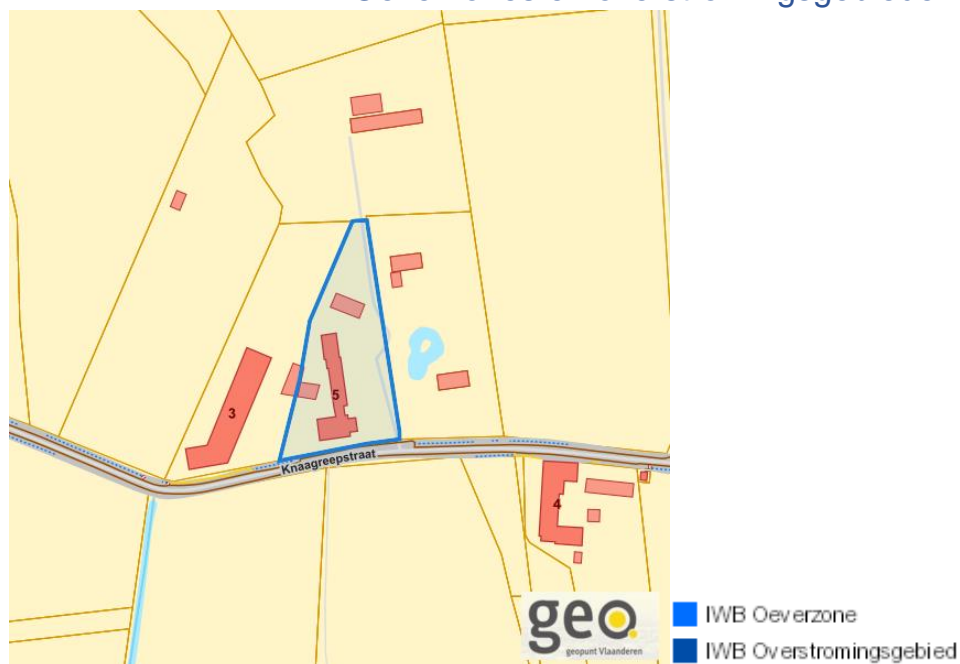
www.geopunt.be

Dossier: 00-01-8947/001

Knaagrepstraat 5, 8890 Moorslede

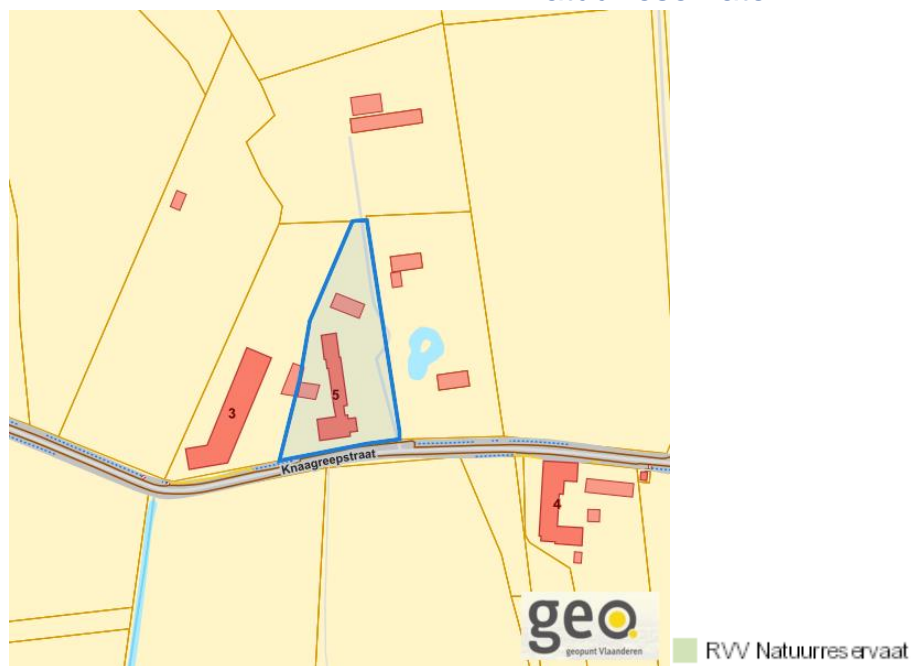
Detailkaarten recht van voorkoop pagina 4

Rvv: Oeverzones en overstromingsgebieden



www.geopunt.be

Rvv: Natuurreservaten



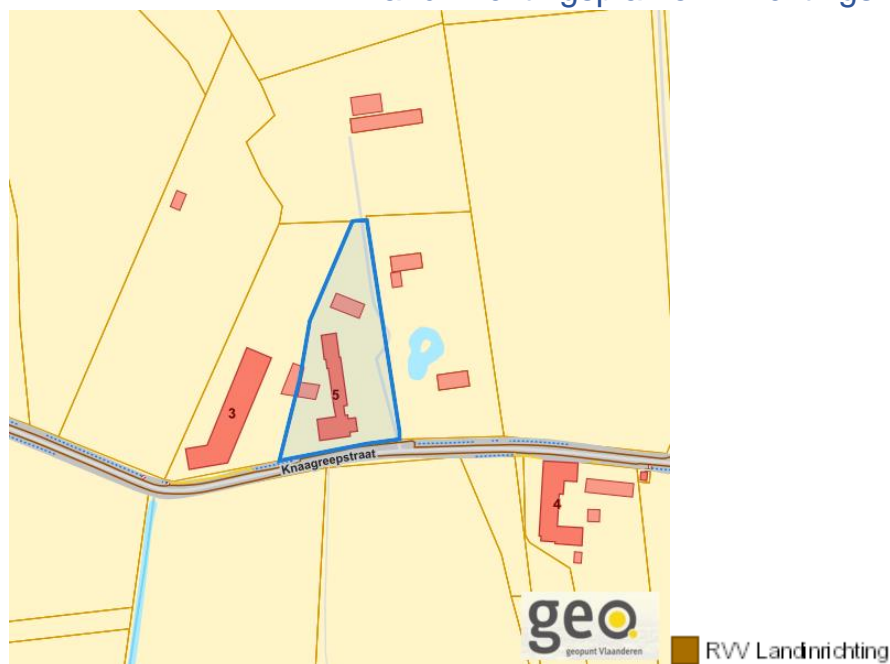
www.geopunt.be

Dossier: 00-01-8947/001

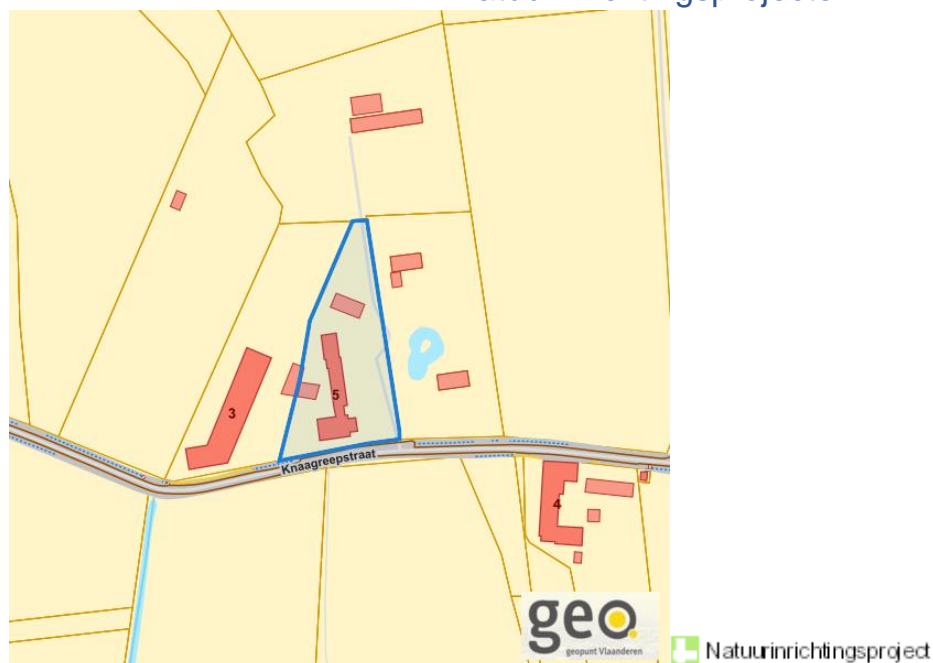
Knaagrepstraat 5, 8890 Moorslede

Detailkaarten recht van voorkoop pagina 5

Rvv: Landinrichtingsplan en inrichtingsnota



Rvv: Natuurinrichtingsprojecten

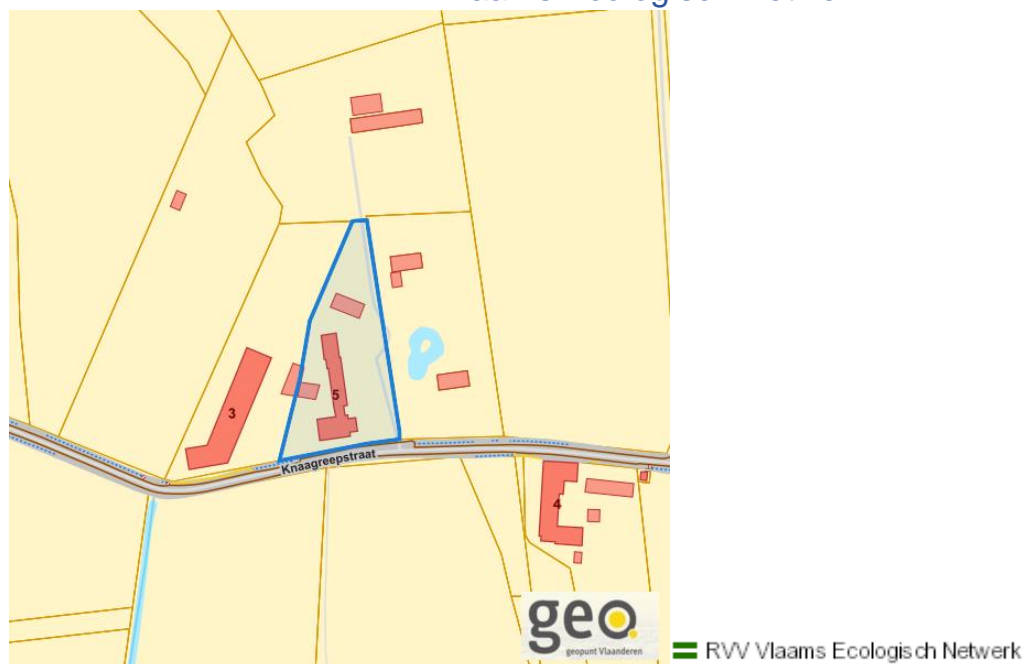


Dossier: 00-01-8947/001

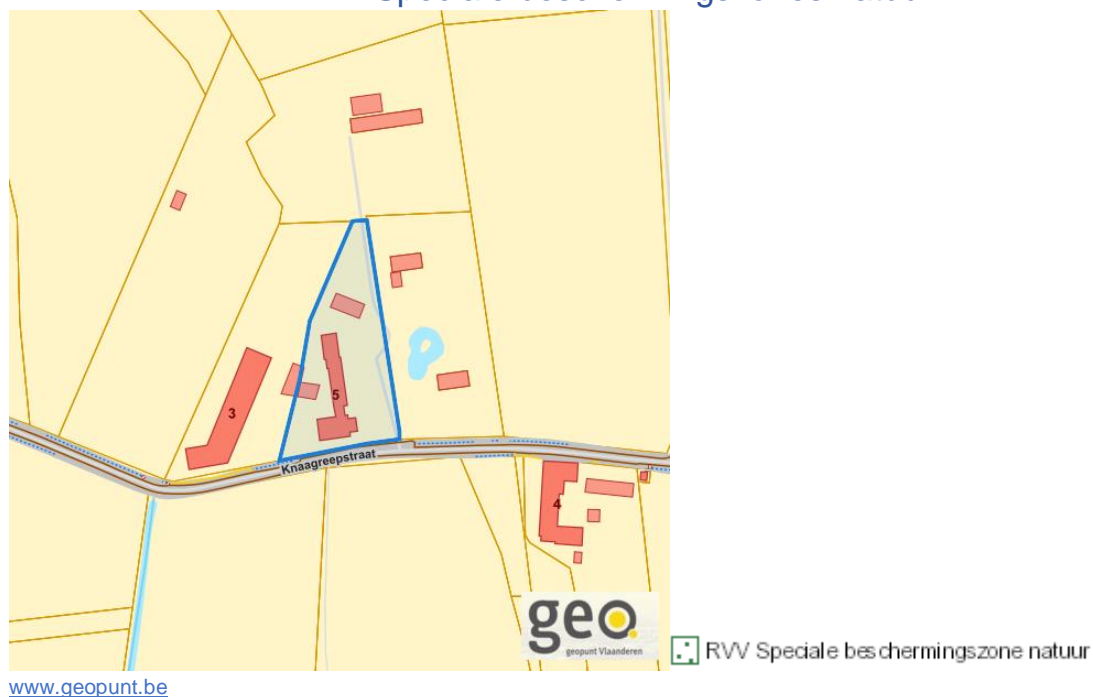
Knaagrepstraat 5, 8890 Moorslede

Detailkaarten recht van voorkoop pagina 6

Rvv: Vlaams Ecologisch Netwerk



Rvv: Speciale beschermingszones natuur



Dossier: 00-01-8947/001

Knaagreepstraat 5, 8890 Moorslede

Beschermd onroerend erfgoed



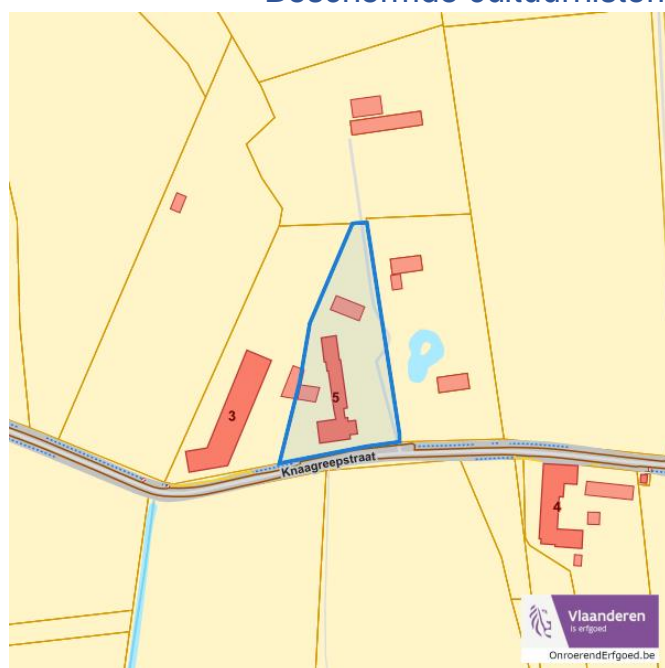
Dossier: 00-01-8947/001

Detailkaarten beschermd onroerend erfgoed

Detailkaarten beschermd onroerend erfgoed pagina 1

Beschermdede archeologische sites

■ Beschermdede archeologische site

Beschermdede cultuurhistorische landschappen

■ Beschermdede cultuurhistorische landschappen

Dossier: 00-01-8947/001

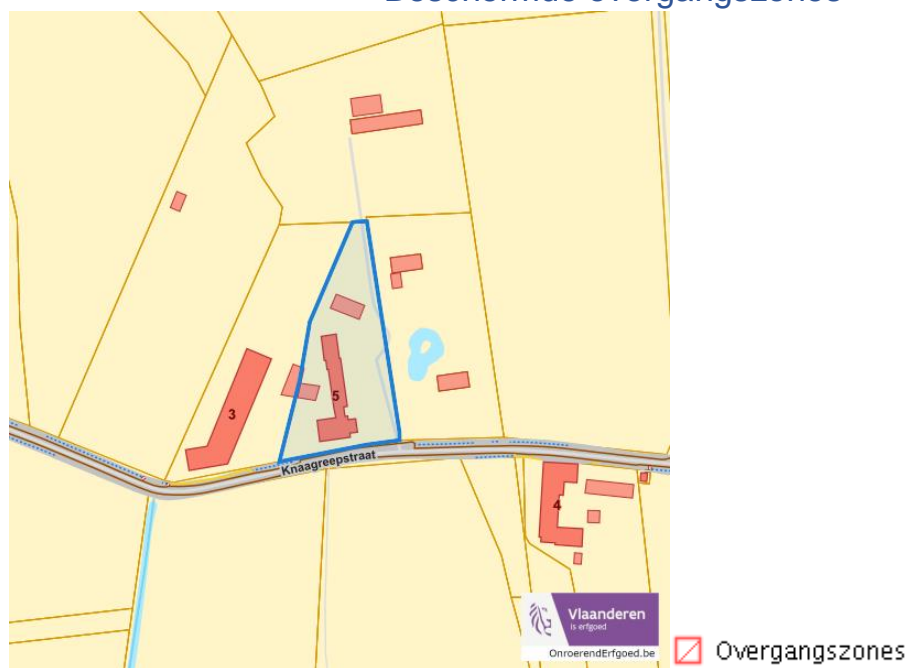
Knaagrepstraat 5, 8890 Moorslede

Detailkaarten beschermd onroerend erfgoed pagina 2

Beschermd monumenten



Beschermd overgangszones



Dossier: 00-01-8947/001

Knaagreepstraat 5, 8890 Moorslede

Detailkaarten beschermd onroerend erfgoed pagina 3

Beschermde stads en dorpsgezichten



■ Beschermd stads- en dorpsgezicht

Dossier: 00-01-8947/001

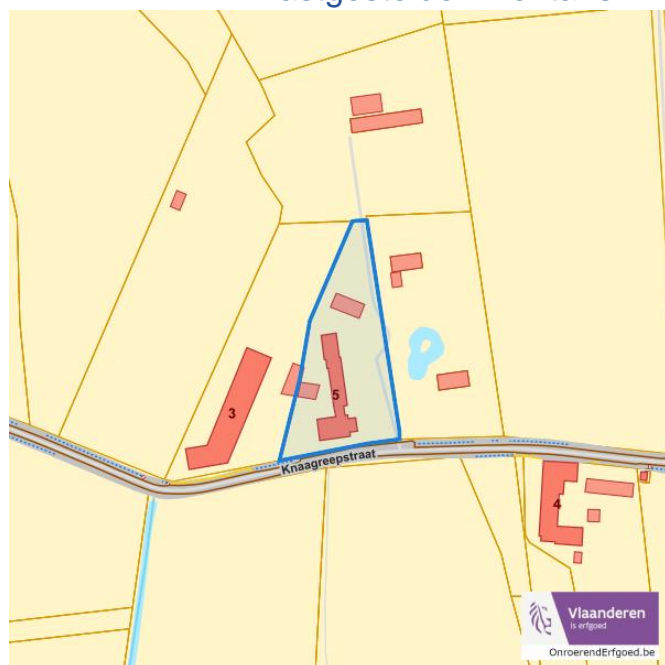
Vastgestelde inventarissen



Dossier: 00-01-8947/001

Detailkaarten vastgestelde inventarissen

Detailkaarten vastgestelde inventaris pagina 1

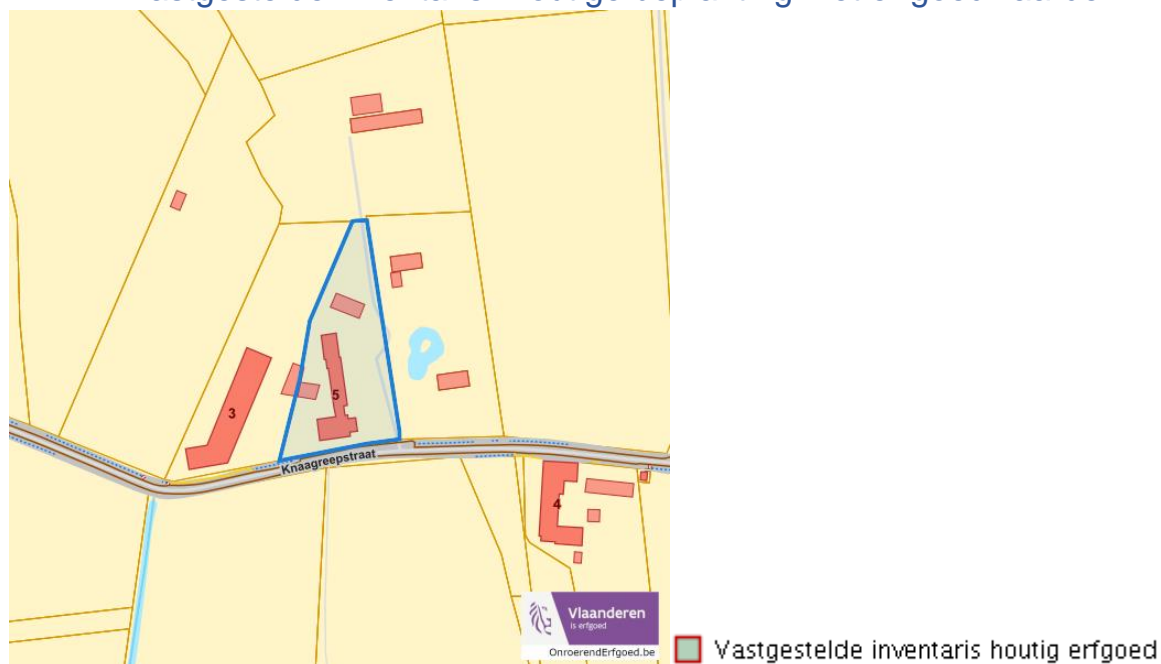
Vastgestelde inventaris: Archeologische zones Vastgestelde afgebakende archeologische zone**Vastgestelde inventaris: Bouwkundig erfgoed** Item uit de vastgestelde inventaris bouwkundig erfgoed

Dossier: 00-01-8947/001

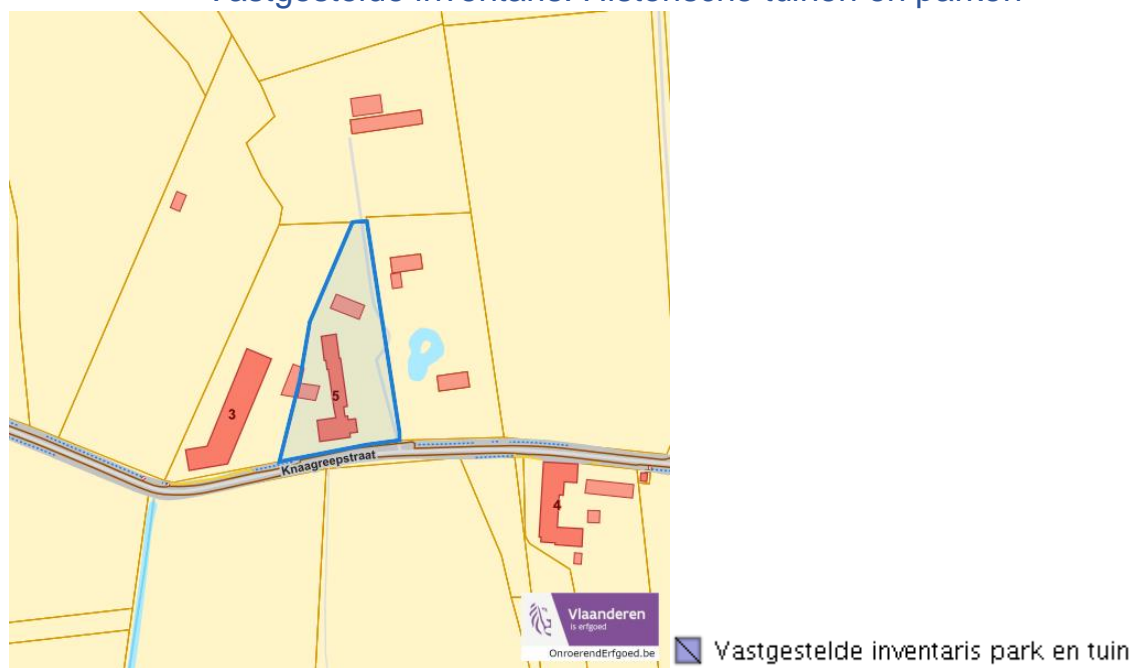
Knaagrepstraat 5, 8890 Moorslede

Detailkaarten vastgestelde inventaris pagina 2

Vastgestelde inventaris: Houtige beplanting met erfgoedwaarde



Vastgestelde inventaris: Historische tuinen en parken

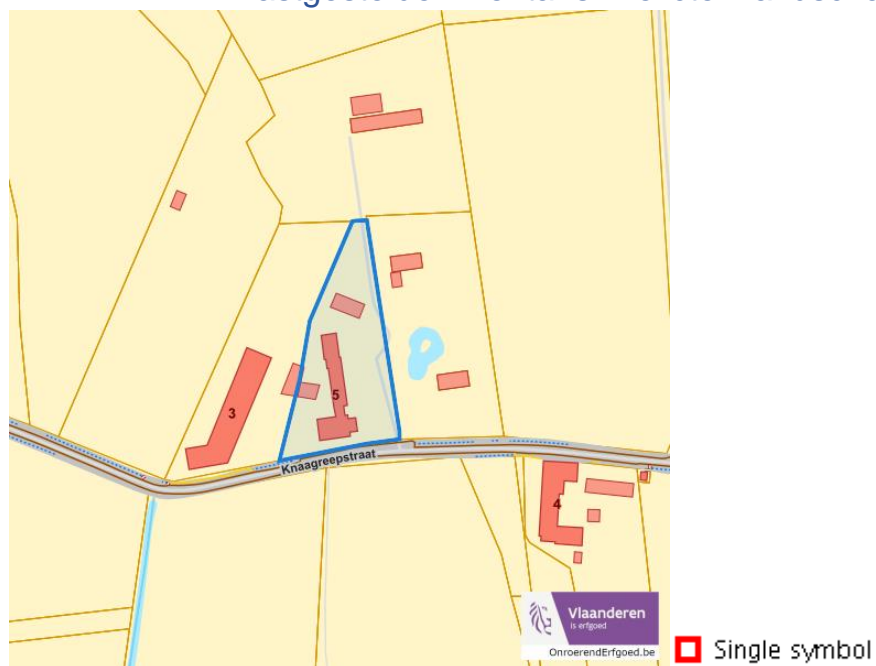


Dossier: 00-01-8947/001

Knaagreepstraat 5, 8890 Moorslede

Detailkaarten vastgestelde inventaris pagina 3

Vastgestelde inventaris: Relicten landschapsatlas



Dossier: 00-01-8947/001

Wetenschappelijke inventarissen



Dossier: 00-01-8947/001

Detailkaarten wetenschappelijke inventarissen

Detailkaarten wetenschappelijke inventarissen pagina 1

Bouwkundige elementen**Bouwkundige gehelen**

Dossier: 00-01-8947/001

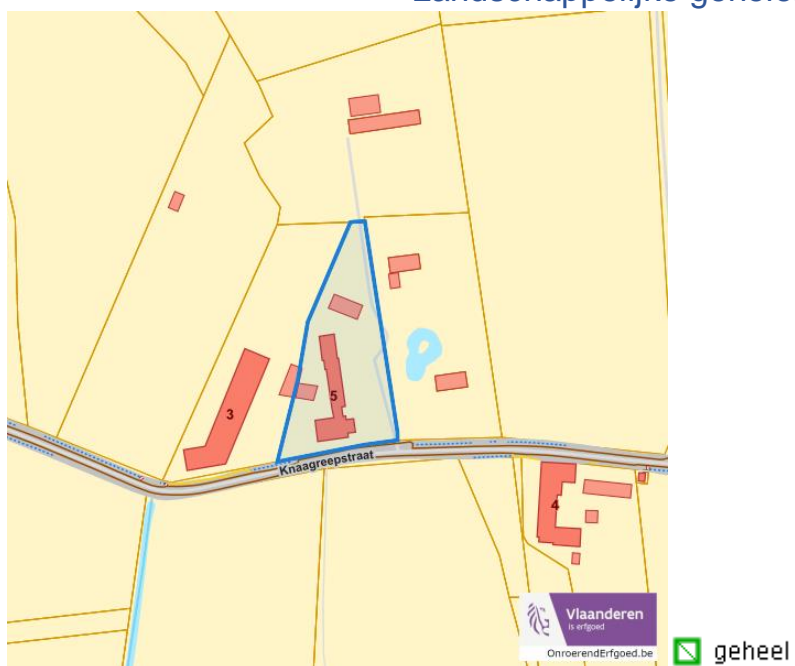
Knaagrepstraat 5, 8890 Moorslede

Detailkaarten wetenschappelijke inventarissen pagina 2

Landschappelijke elementen



Landschappelijke gehelen



Dossier: 00-01-8947/001

Knaagreepstraat 5, 8890 Moorslede

Detailkaarten wetenschappelijke inventarissen pagina 3

Archeologische gehelen



Dossier: 00-01-8947/001

Unesco werelderfgoed



Dossier: 00-01-8947/001

Detailkaarten Unesco werelderfgoed

Unesco: Bufferzones



Unesco: Kernzones



Dossier: 00-01-8947/001

Historische kaarten

Atlas der Buurtwegen (ca 1840)

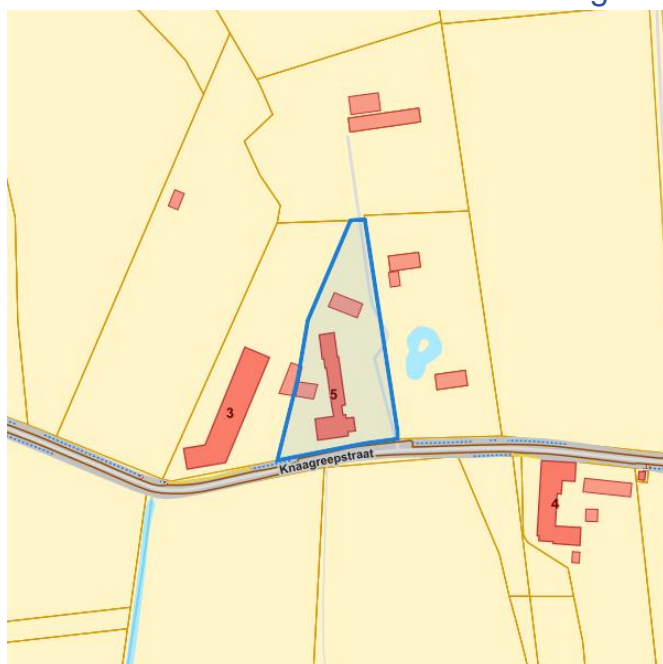


www.geopunt.be

Dossier: 00-01-8947/001

 Wonen

Woningkwaliteit



- Woningen met een conformiteitsattest
- Panden met een herstelvordering
- Vlaamse inventaris van ongeschikte en onbewoonbare woningen

www.geopunt.be

Conformiteitsattest gemeente beperkte duurtijd



Conformiteitsattest beperkte duurtijd

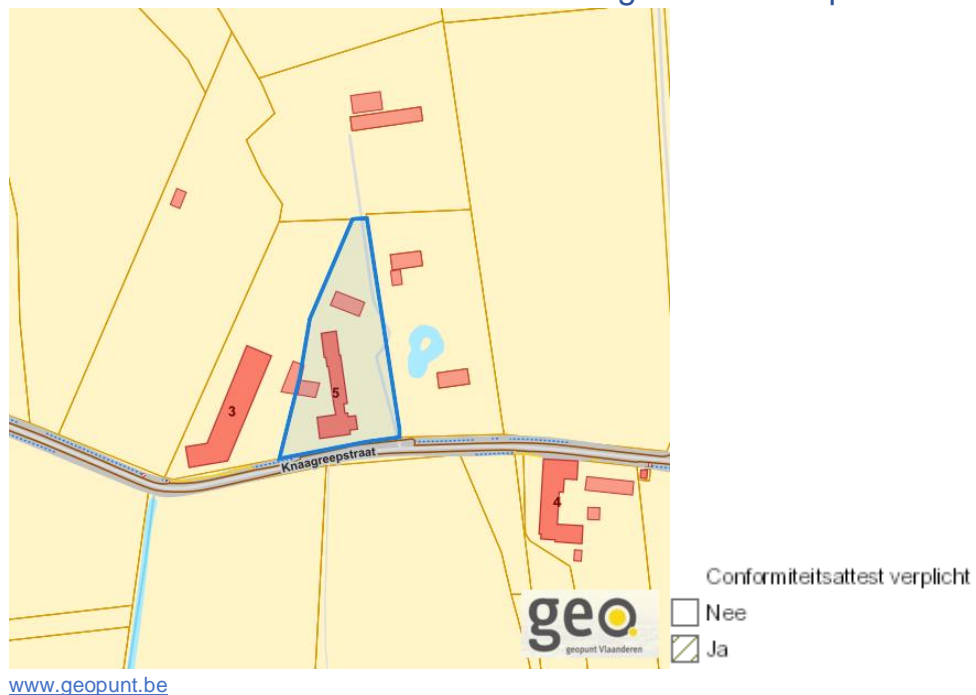
- Nee
- Ja

www.geopunt.be

Dossier: 00-01-8947/001

Knaagrepstraat 5, 8890 Moorslede

Conformiteitsattest gemeente verplicht



Dossier: 00-01-8947/001

DC à la carte



Knaagreepstraat 5 +, 8890 Moorslede
36012B0207/00D000

Locatie

Omgeving

Kadaster

Gewestplan

Water

Natuur

Recht van voorkoop

Beschermd onroerend erfgoed

Vastgestelde inventarissen

Wetenschappelijke inventarissen

Unesco werelderfgoed

Historische kaarten

Wonen

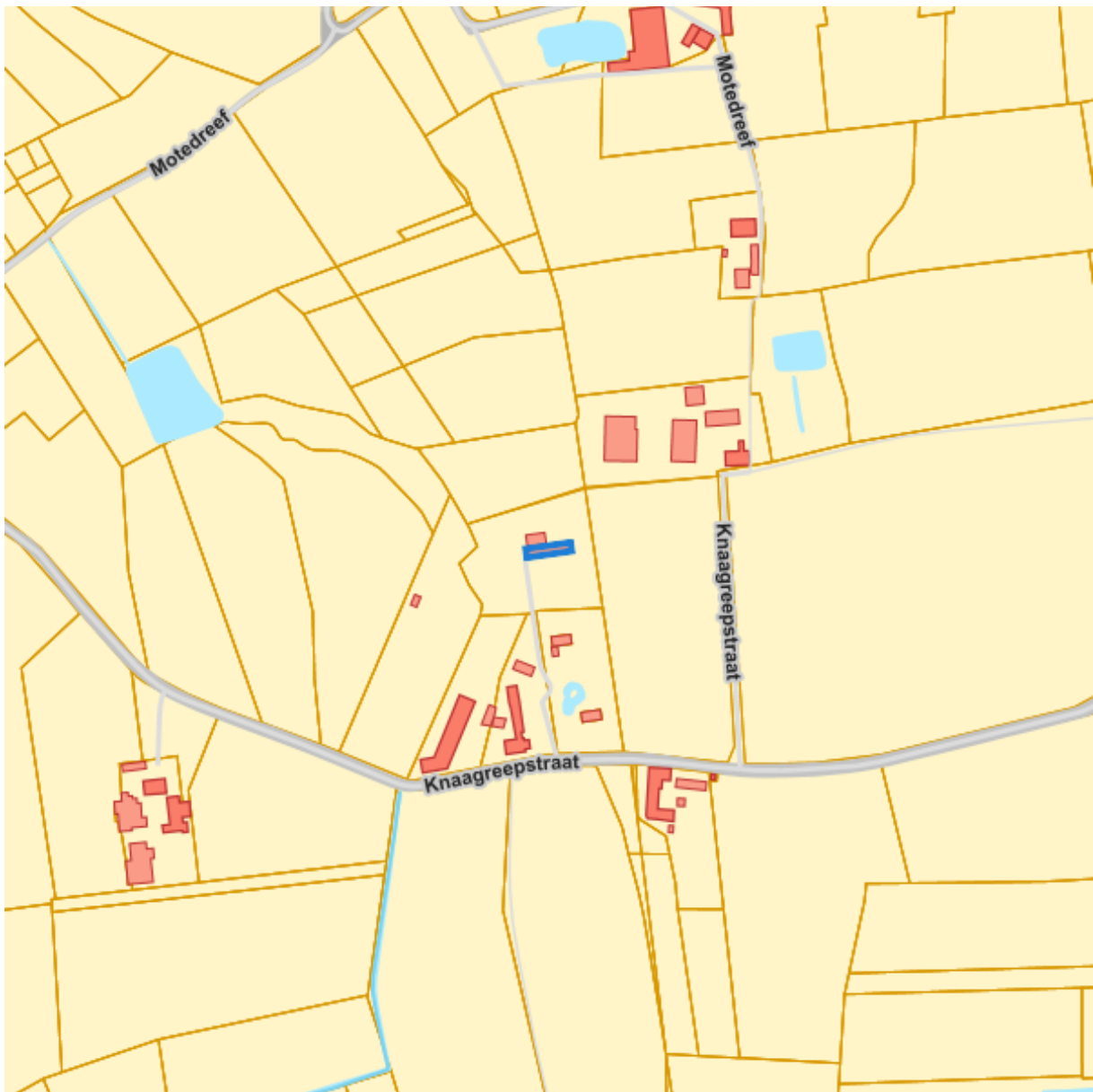
Dossier: 00-01-8947/001

Locatie



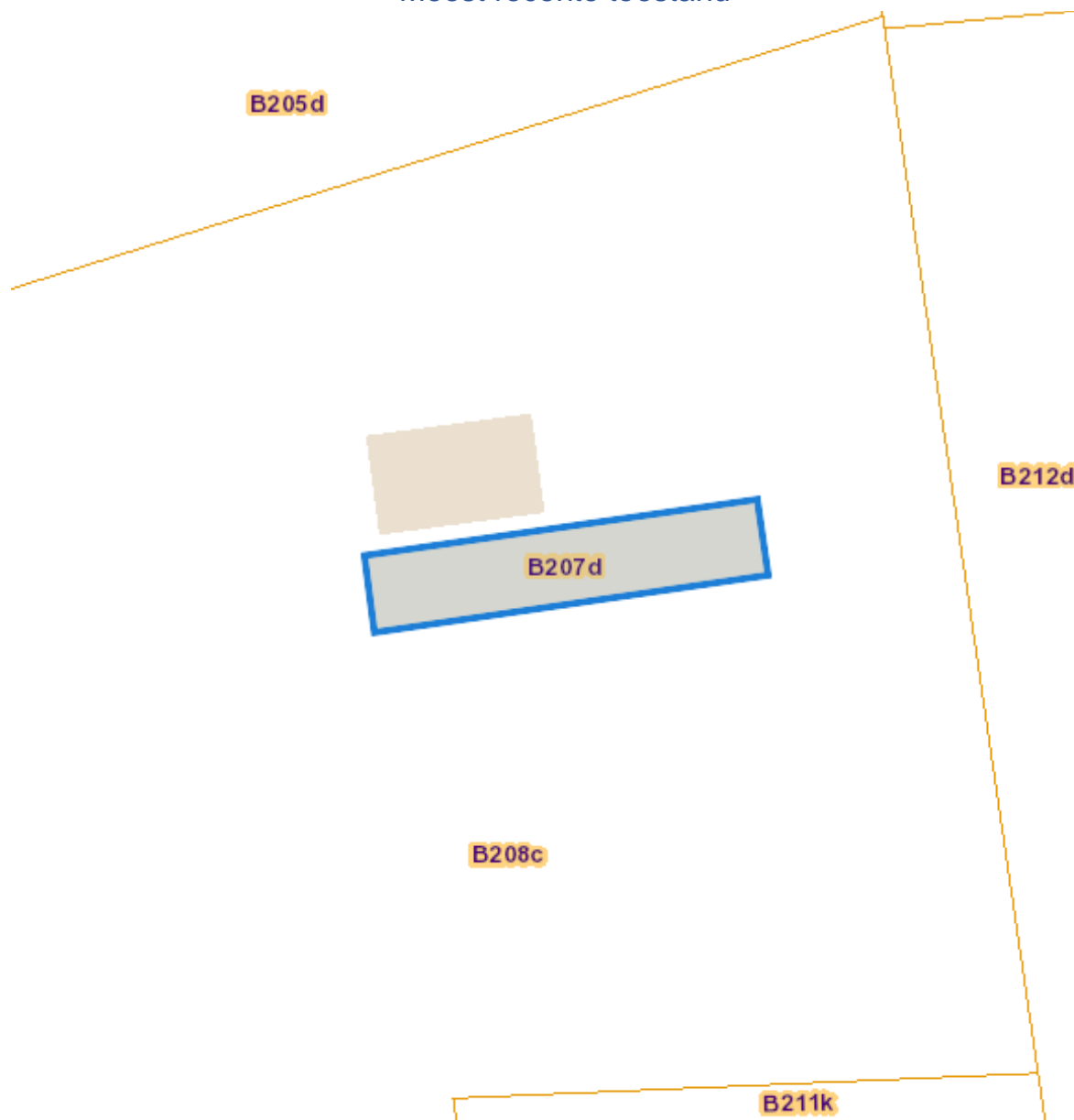
Dossier: 00-01-8947/001

Omgeving



Kadaster

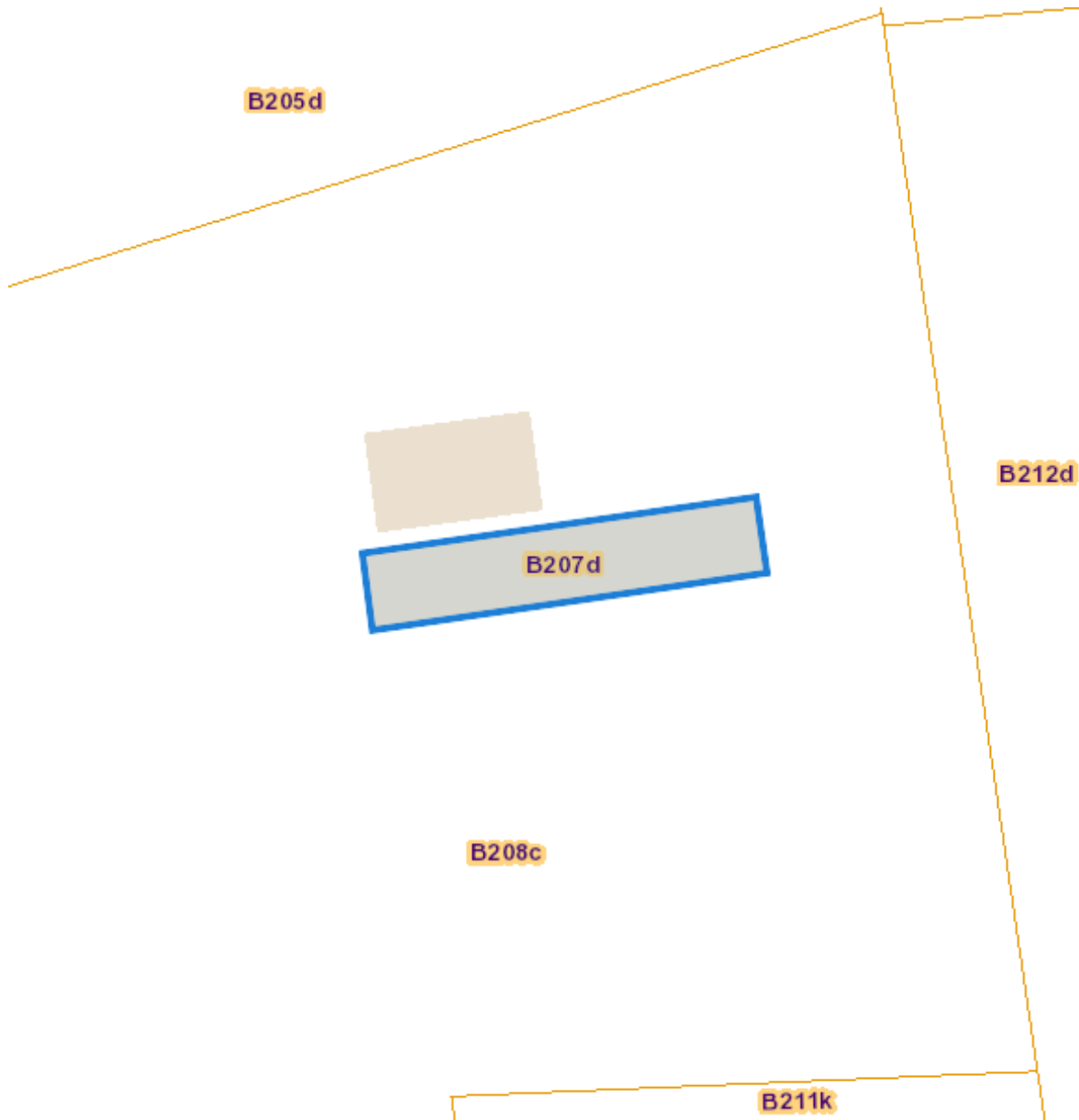
Meest recente toestand



eservices.minfin.fgov.be

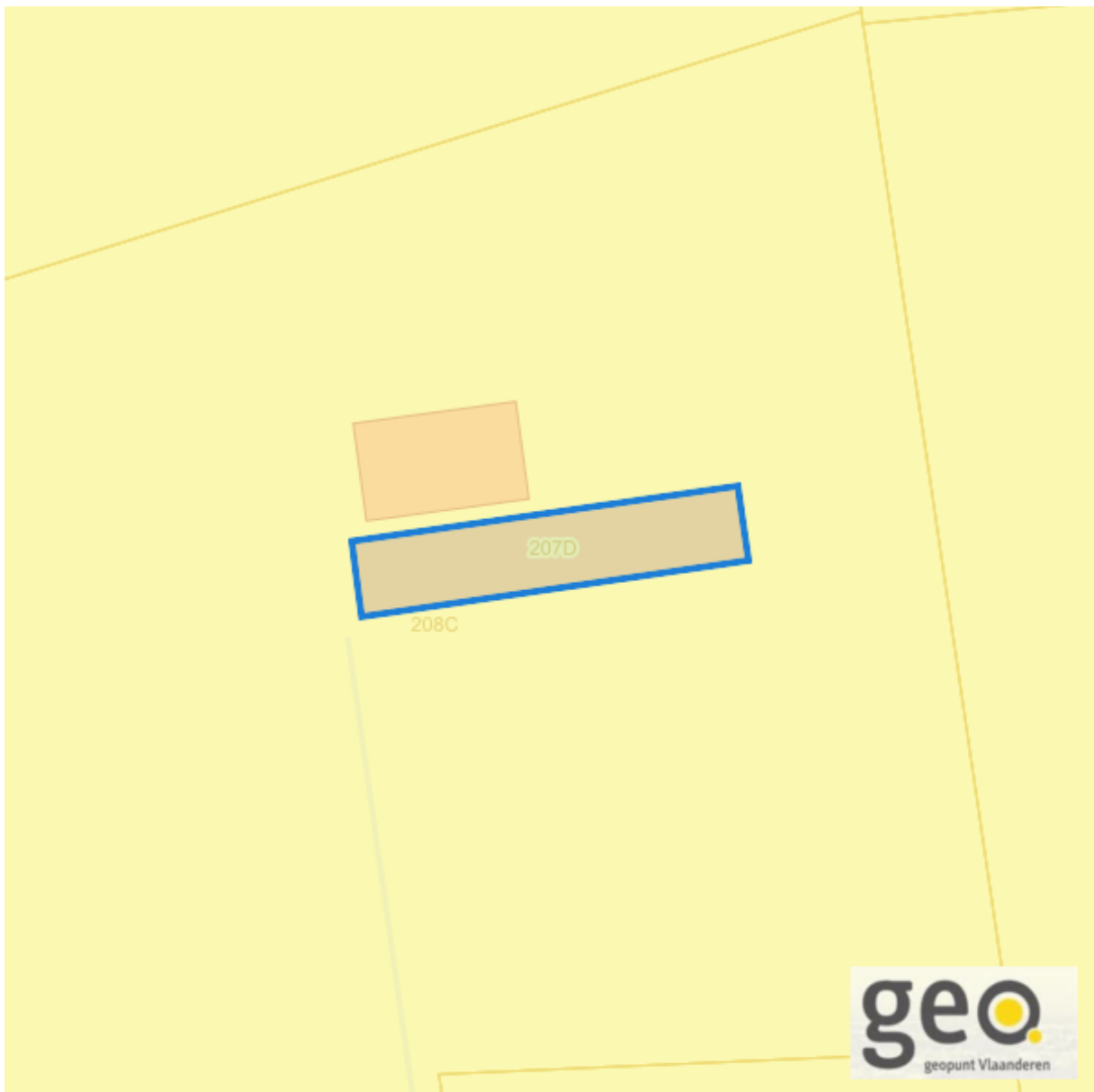
Dossier: 00-01-8947/001

Fiscale toestand



eservices.minfin.fgov.be

Gewestplan



www.geopunt.be

[Gewestplan legende](#)

Dossier: 00-01-8947/001

Water

Overstromingsgevoelige gebieden pluviaal (door hevige neerslag)



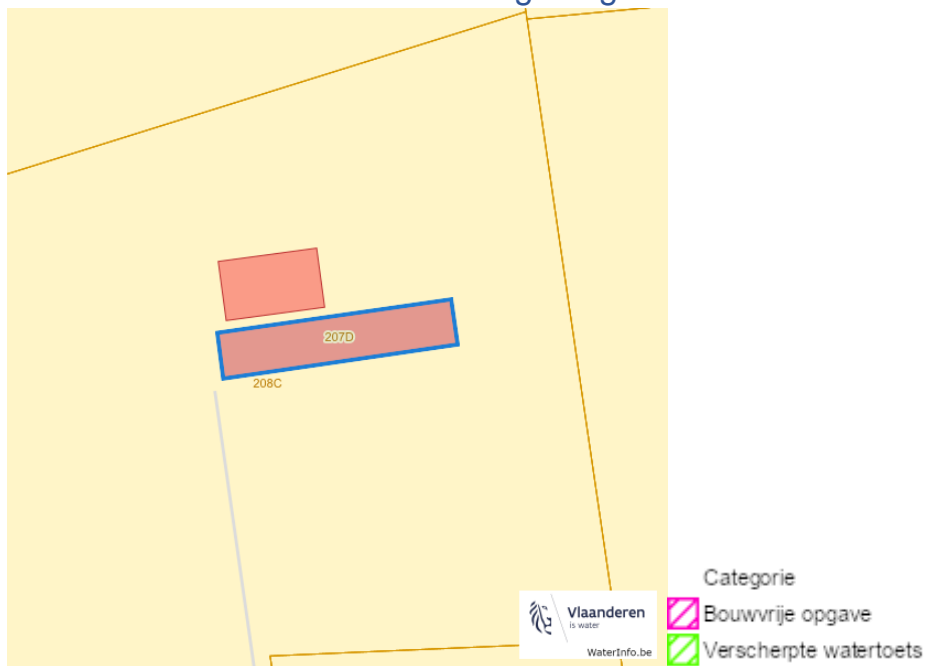
Overstromingsgevoelige gebieden fluviaal (uit waterlopen)



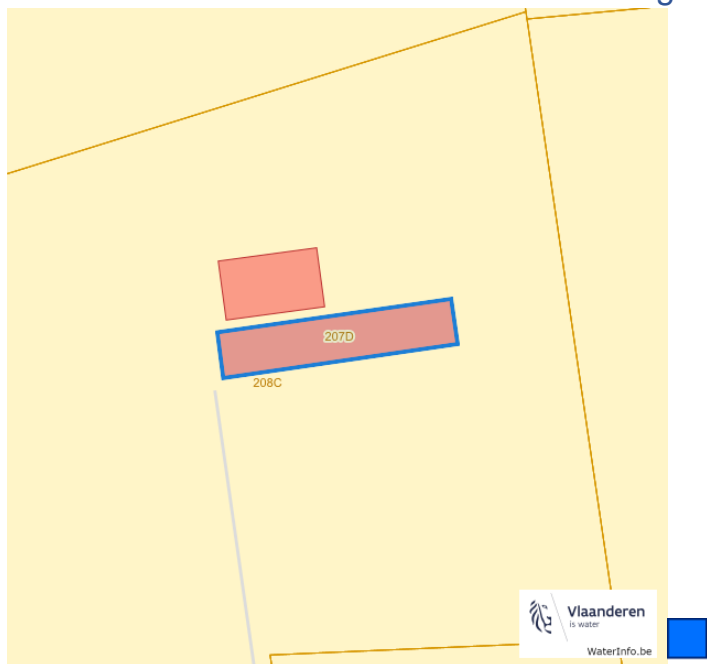
Overstromingsgevoelige gebieden vanuit de zee



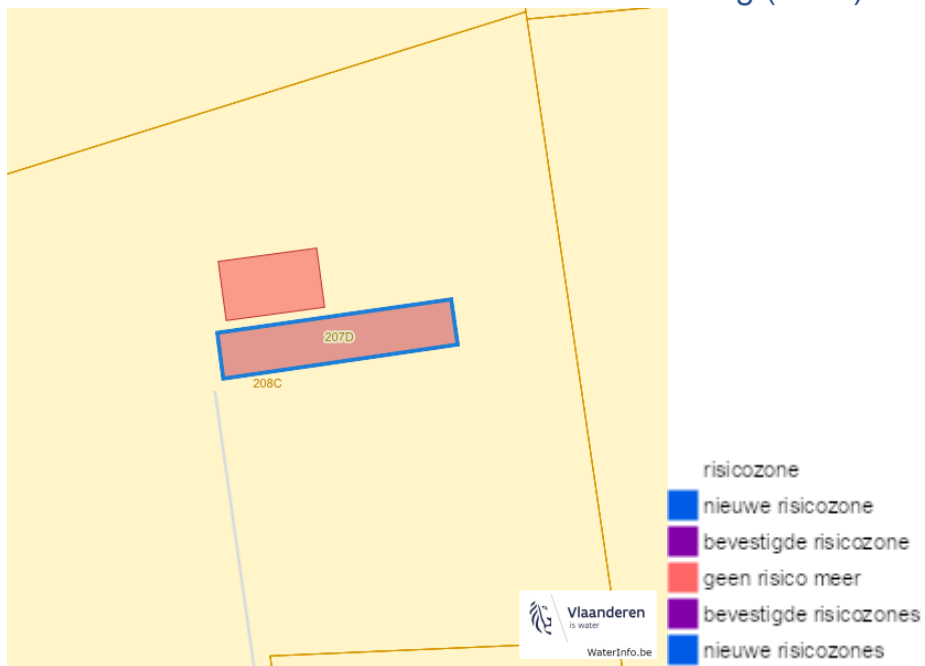
Signaalgebieden



Recent overstromde gebieden (2017)

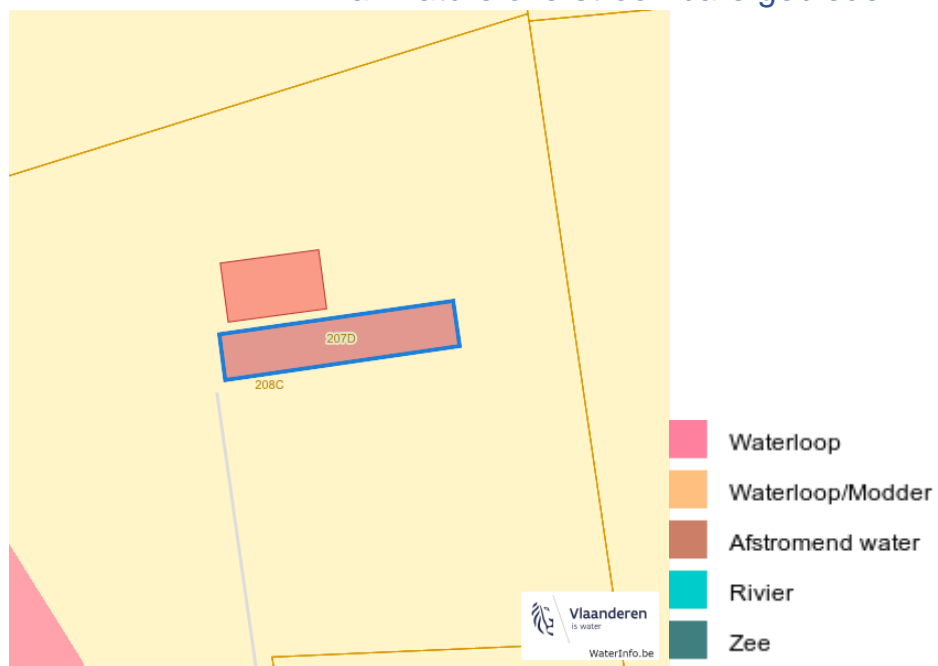


Risicozones overstrooming (2017)



Knaagreepstraat 5 +, 8890 Moorslede

Van nature overstroombare gebieden



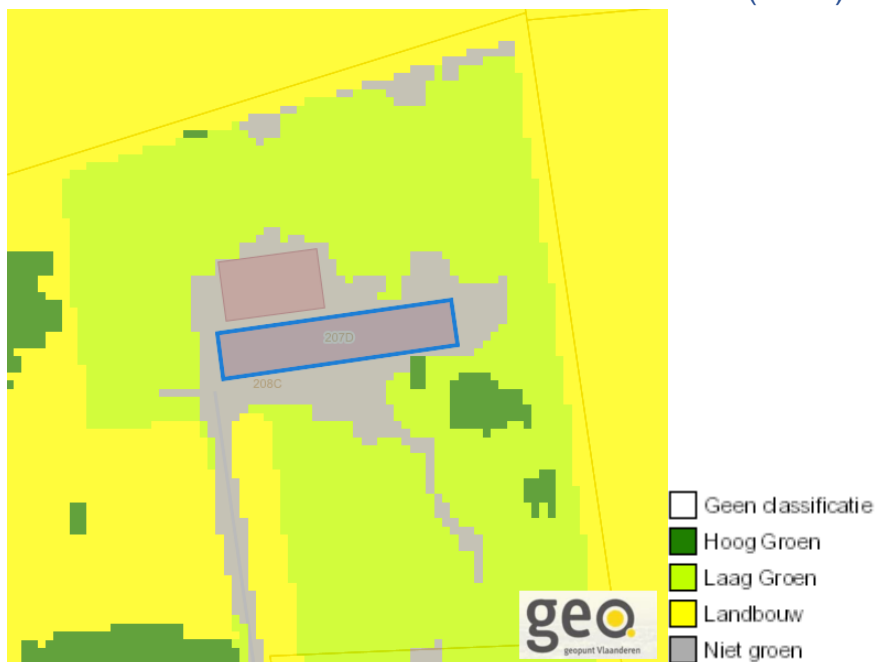
Dossier: 00-01-8947/001

Natuur

Bosreferentielaag 2000



Groenkaart Vlaanderen (2021)



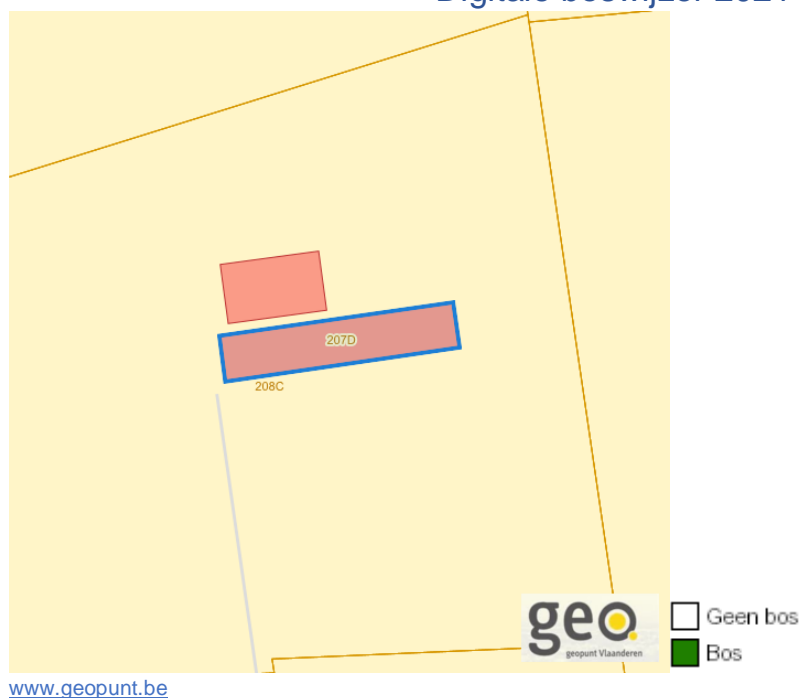
Dossier: 00-01-8947/001

Knaagreepstraat 5 +, 8890 Moorslede

Boskartering 1990



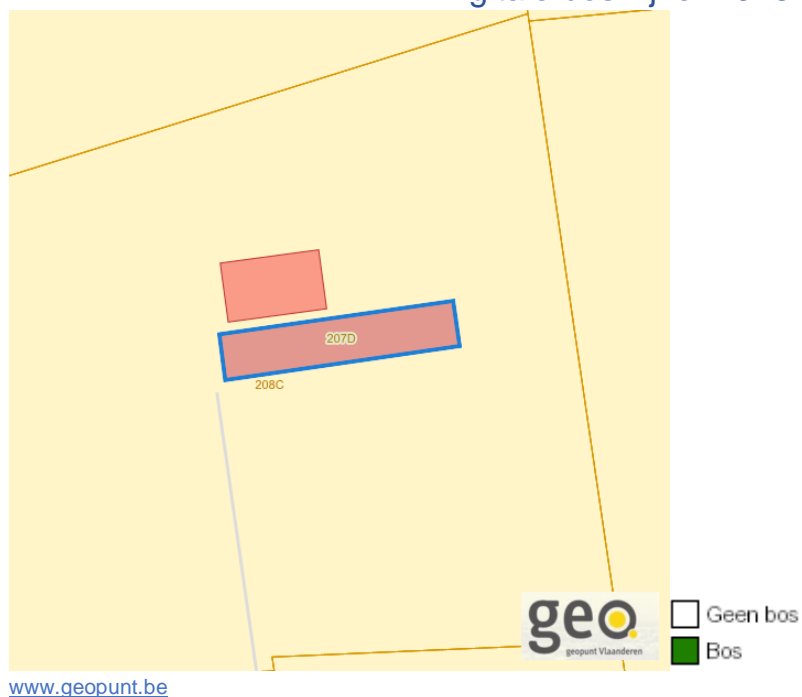
Digitale boswijzer 2021



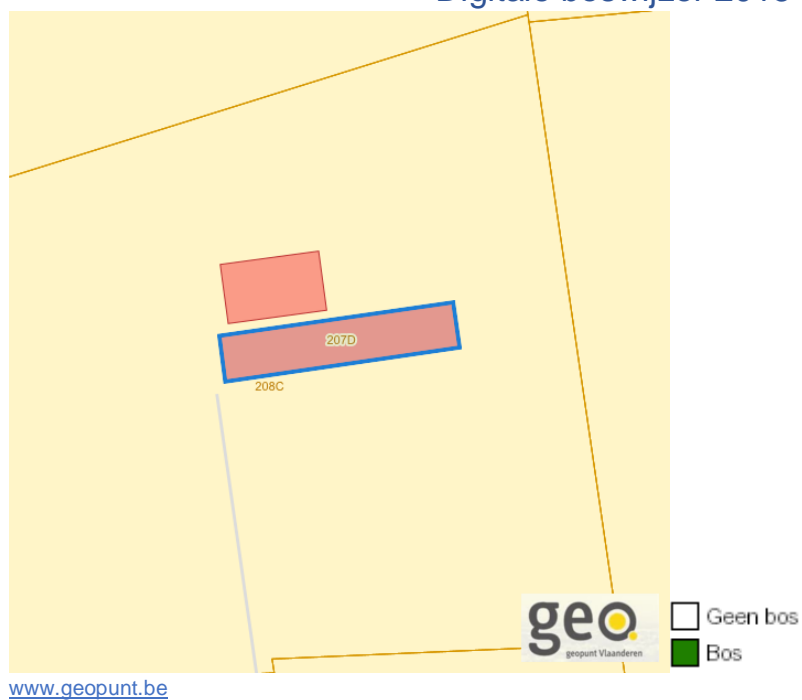
Dossier: 00-01-8947/001

Knaagreepstraat 5 +, 8890 Moorslede

Digitale boswijzer 2018



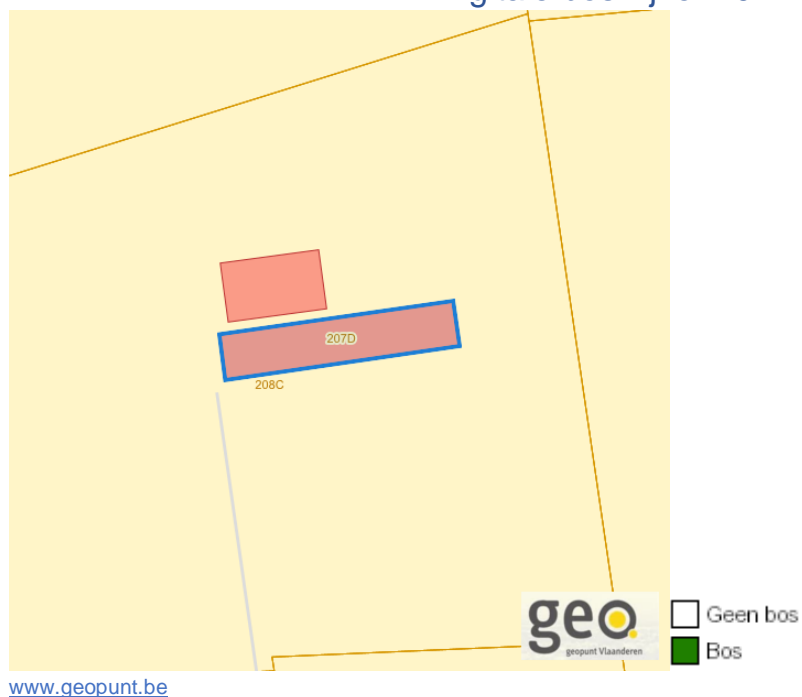
Digitale boswijzer 2015



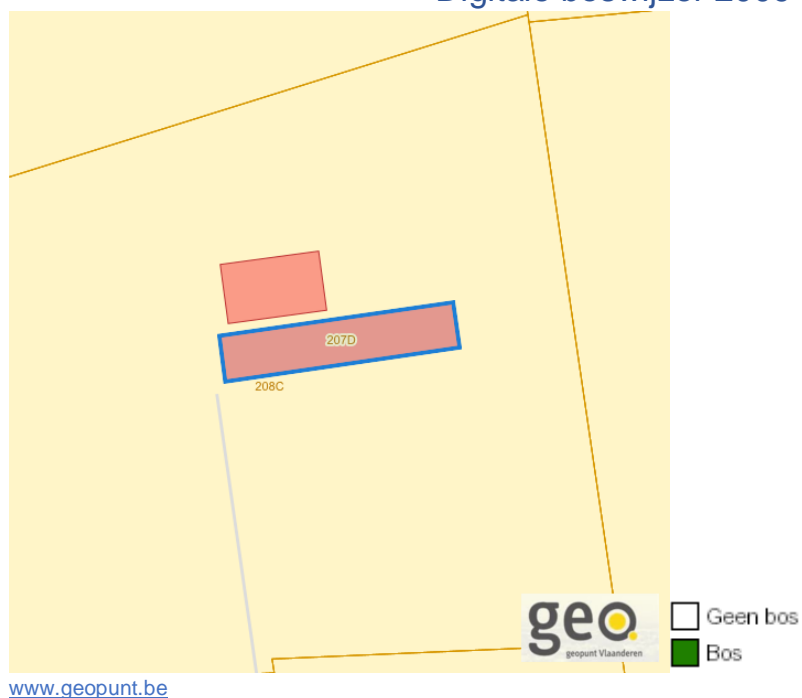
Dossier: 00-01-8947/001

Knaagreepstraat 5 +, 8890 Moorslede

Digitale boswijzer 2012

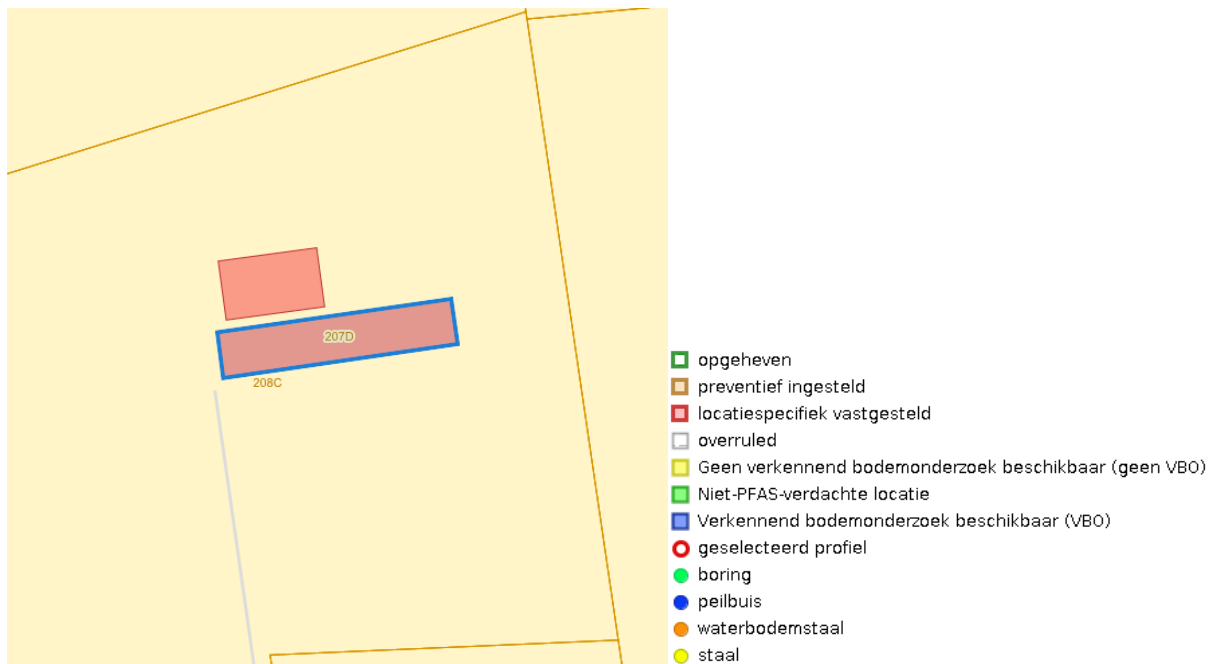


Digitale boswijzer 2009

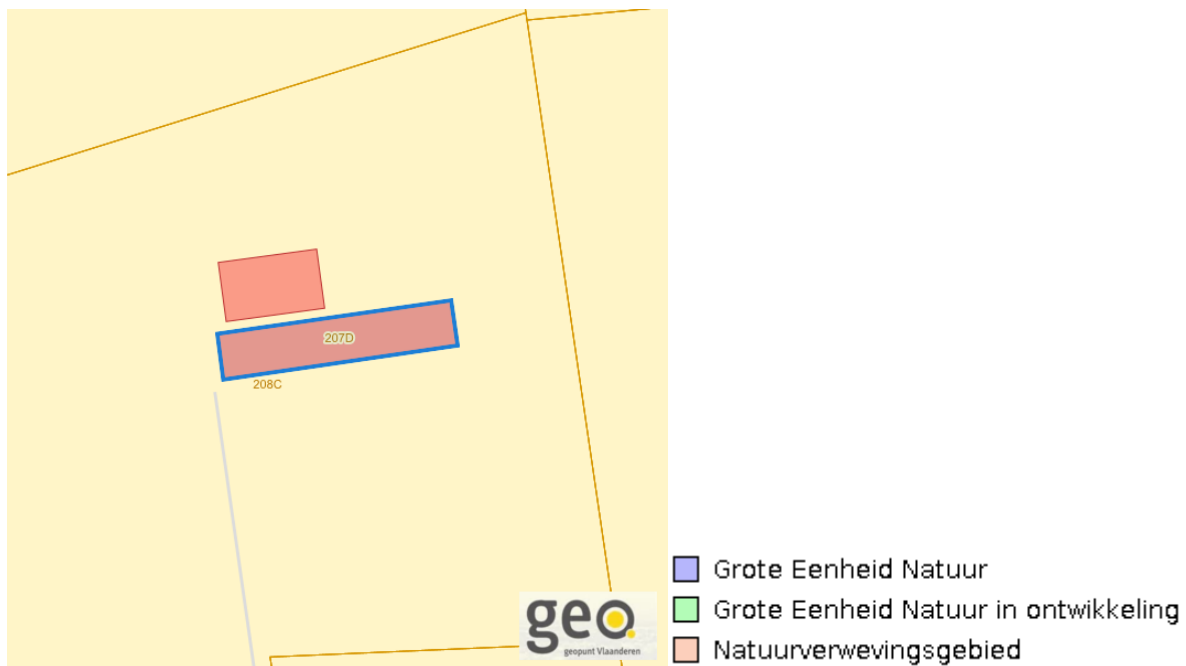


Dossier: 00-01-8947/001

PFAS



VEN en IVON




www.geopunt.be

Knaagrepstraat 5 +, 8890 Moorslede

Jachtterreinen

www.geopunt.be

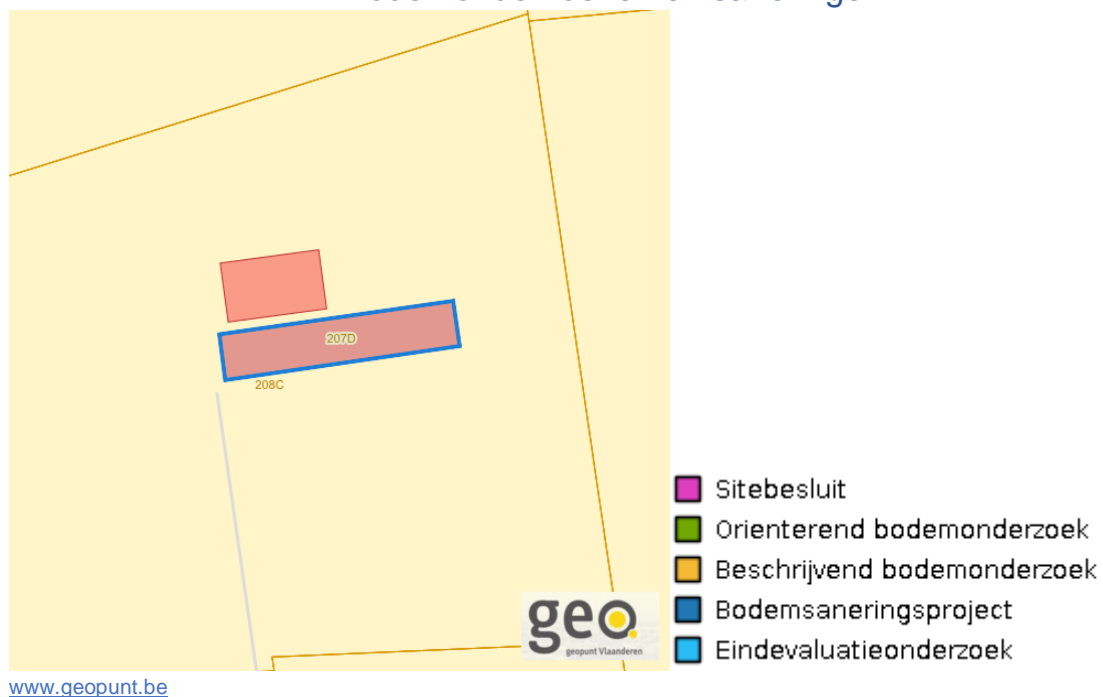
Natuurbeheerplannen

www.geopunt.be

Dossier: 00-01-8947/001

Knaagreepstraat 5 +, 8890 Moorslede

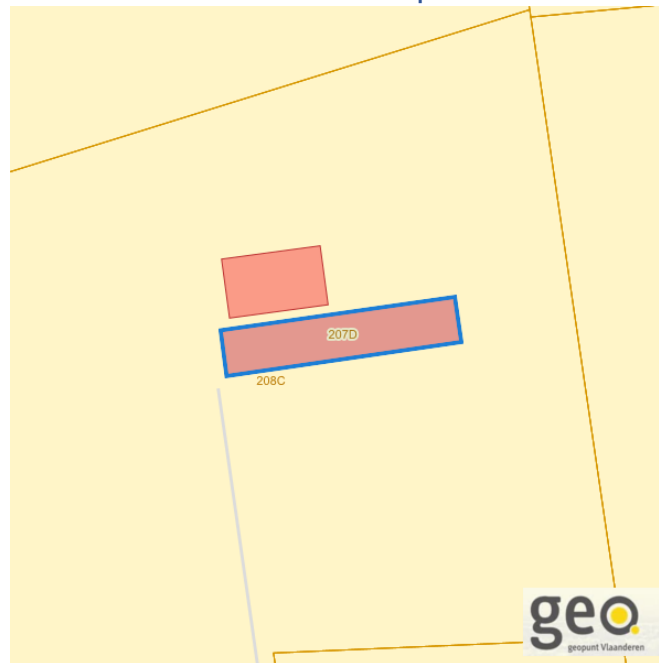
Bodemonderzoeken en saneringen



Dossier: 00-01-8947/001

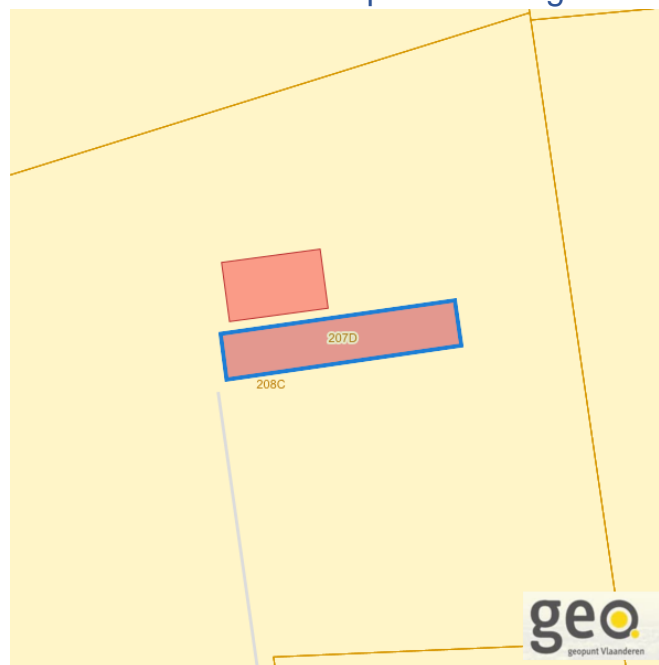
Recht van voorkoop

Vlaams voorkooprecht



www.geopunt.be

Recht van voorkoop afbakening



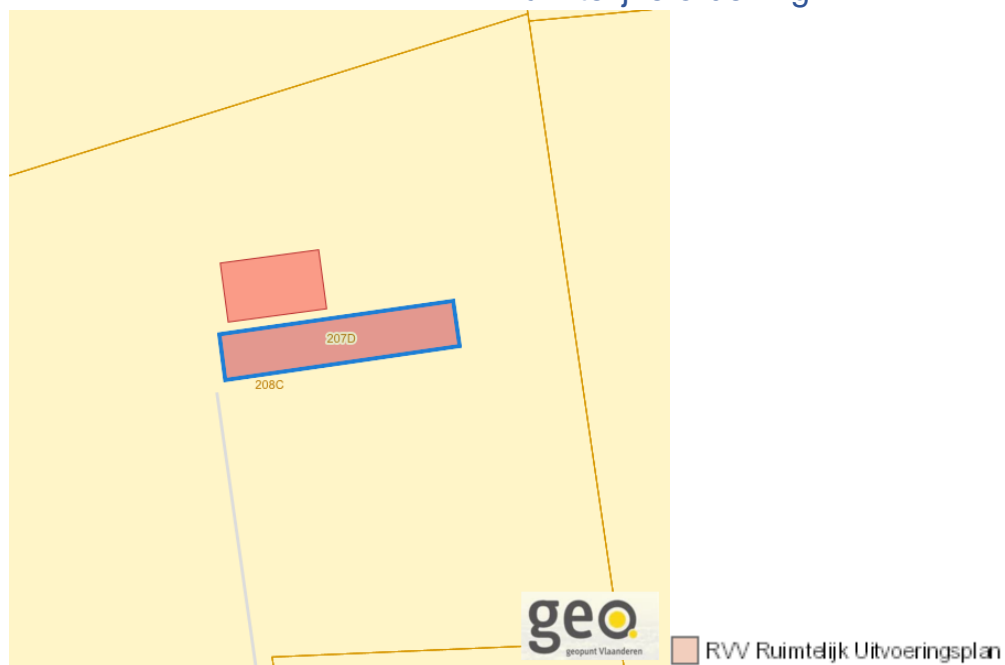
www.geopunt.be

Dossier: 00-01-8947/001

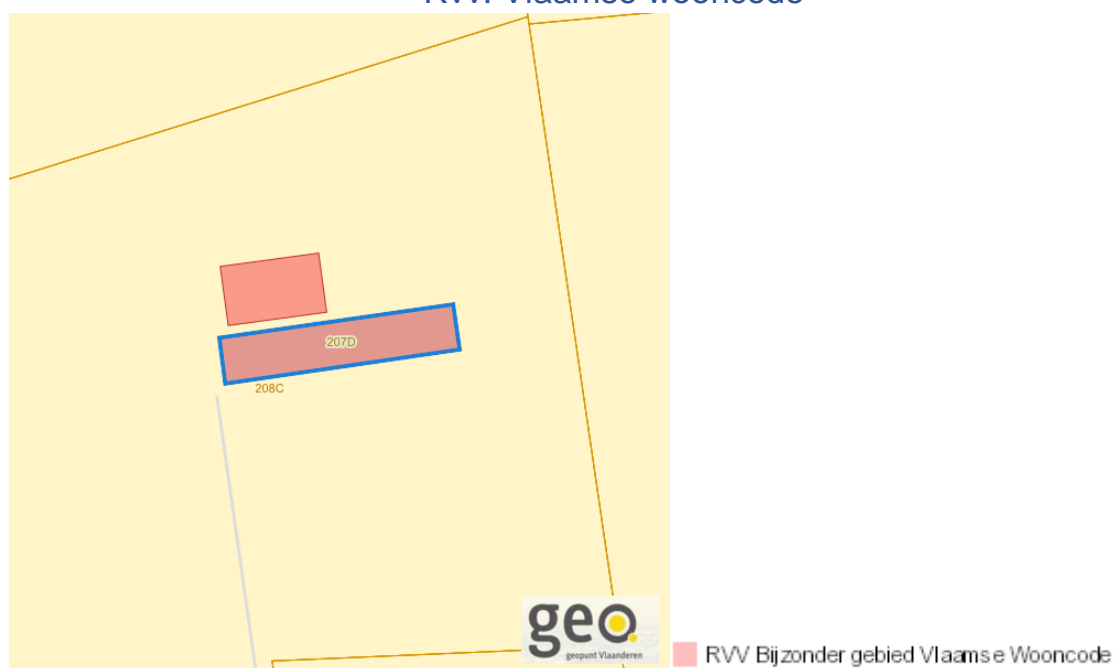
Detailkaarten recht van voorkoop

Detailkaarten recht van voorkoop pagina 1

Rvv: Ruimtelijke ordening

www.geopunt.be

Rvv: Vlaamse wooncode

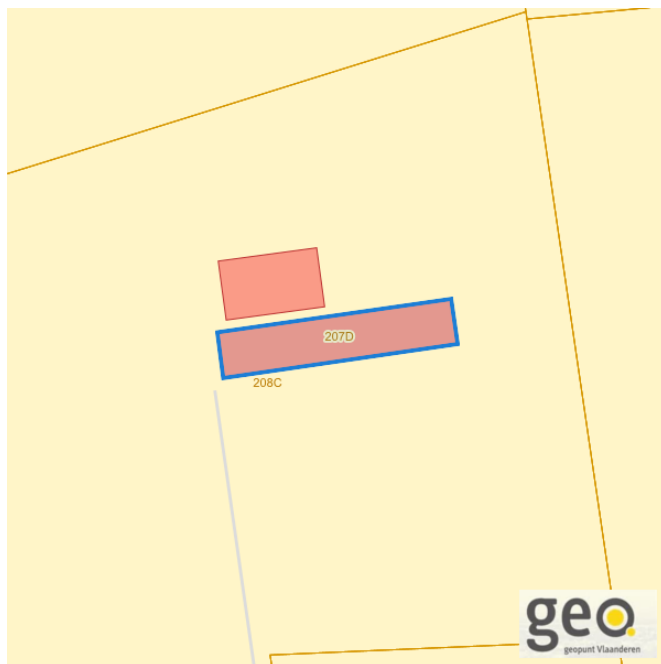
www.geopunt.be

Dossier: 00-01-8947/001

Knaagreepstraat 5 +, 8890 Moorslede

Detailkaarten recht van voorkoop pagina 2

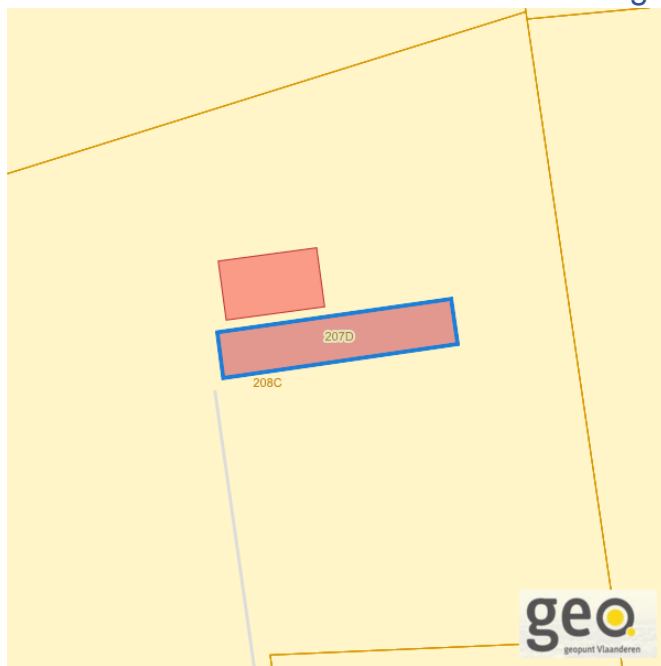
Rvv: Ruilverkaveling



- || RvV Ruilverkaveling uit kracht van wet
- RvV Ruilverkaveling grote infrastructuurwerken

www.geopunt.be

Rvv: Havengebieden



- RvV Havengebied

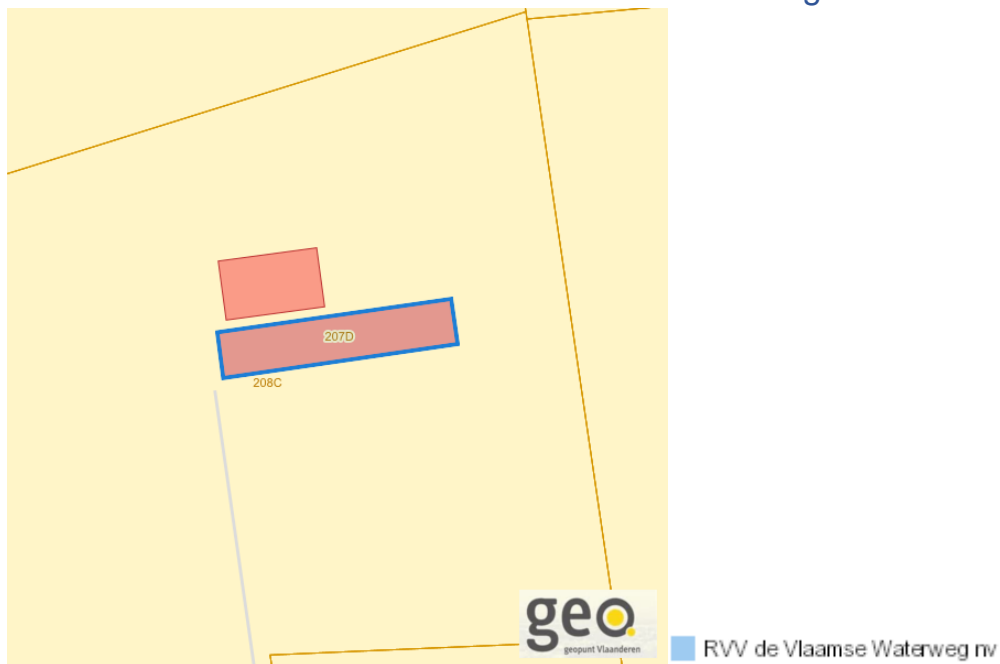
www.geopunt.be

Dossier: 00-01-8947/001

Knaagrepstraat 5 +, 8890 Moorslede

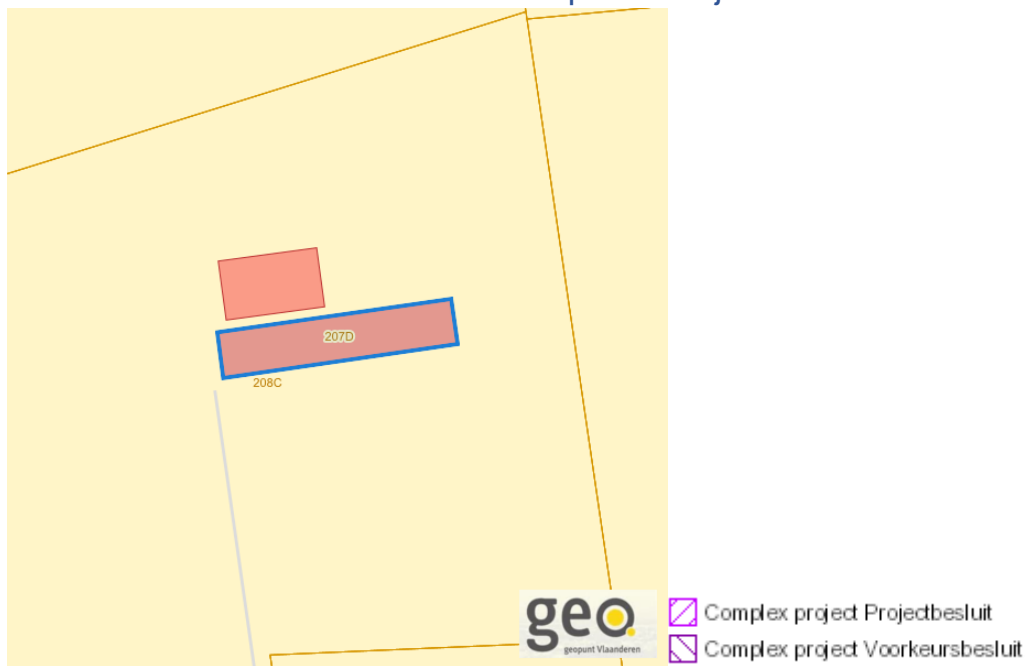
Detailkaarten recht van voorkoop pagina 3

Rvv: de Vlaamse waterweg



www.geopunt.be

Rvv: Complexe Projecten



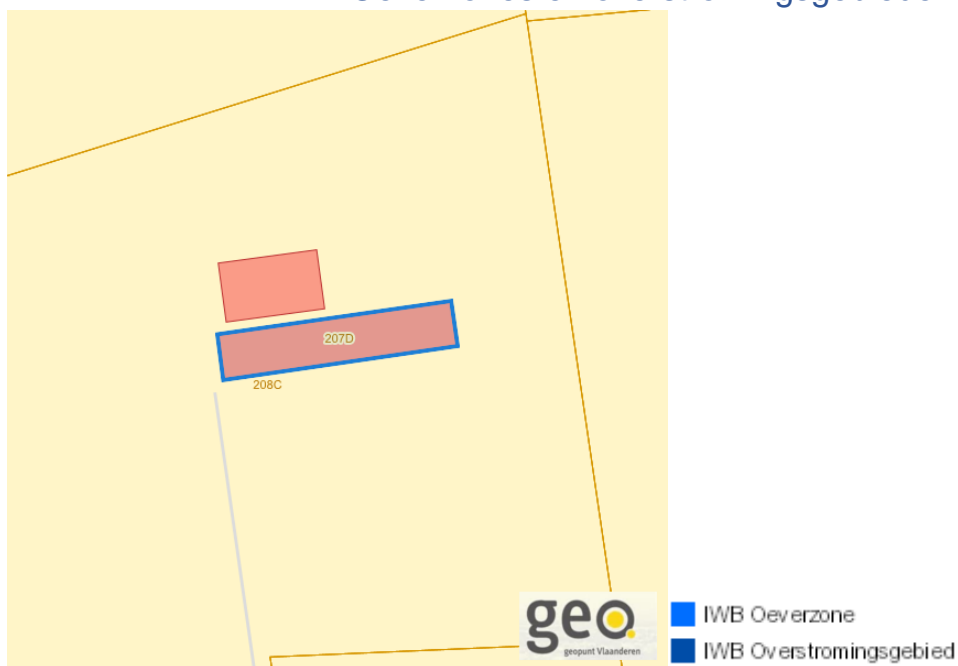
www.geopunt.be

Dossier: 00-01-8947/001

Knaagrepstraat 5 +, 8890 Moorslede

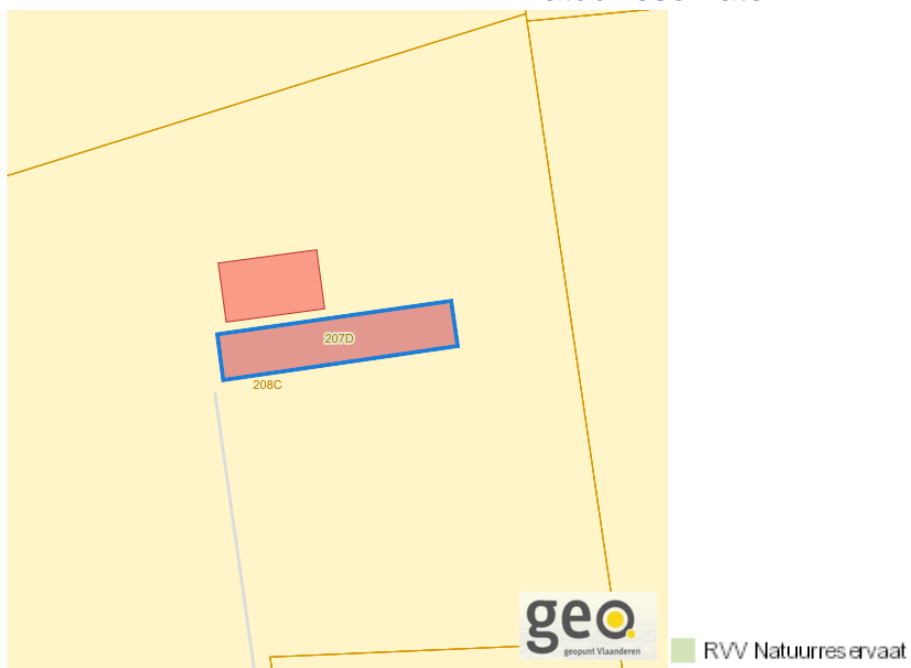
Detailkaarten recht van voorkoop pagina 4

Rvv: Oeverzones en overstromingsgebieden



www.geopunt.be

Rvv: Natuurreservaten



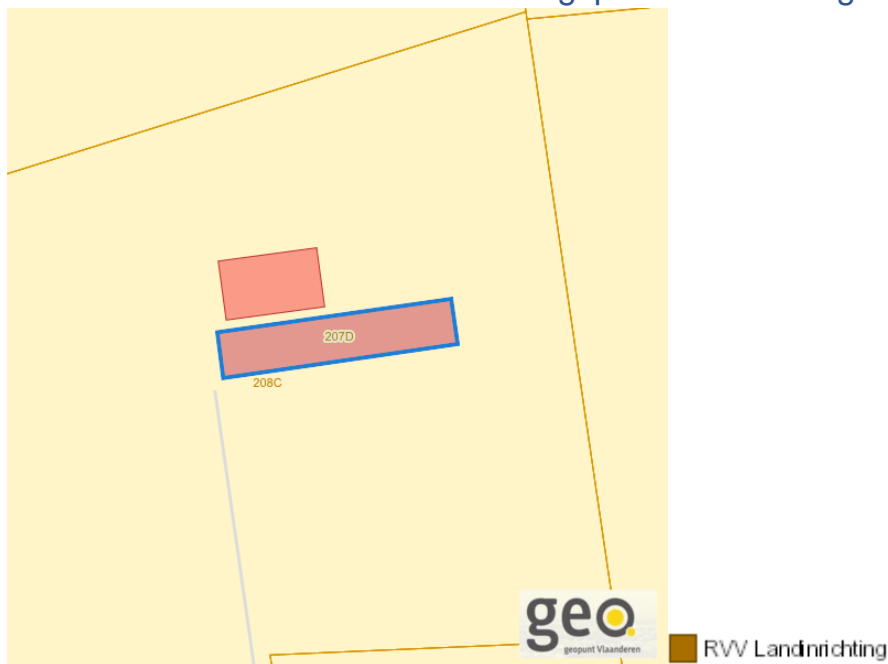
www.geopunt.be

Dossier: 00-01-8947/001

Knaagrepstraat 5 +, 8890 Moorslede

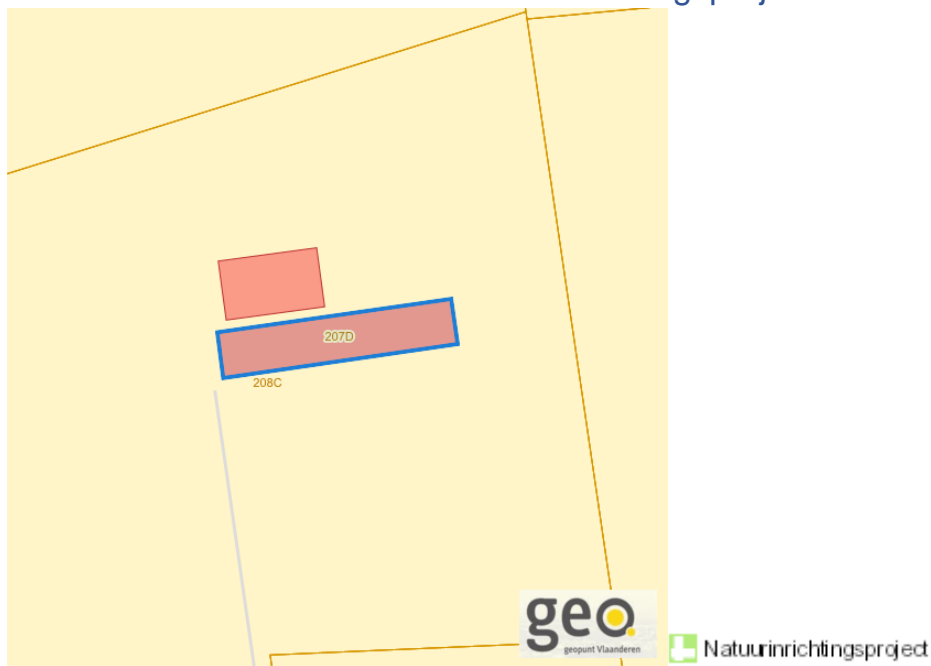
Detailkaarten recht van voorkoop pagina 5

Rvv: Landinrichtingsplan en inrichtingsnota



www.geopunt.be

Rvv: Natuurinrichtingsprojecten



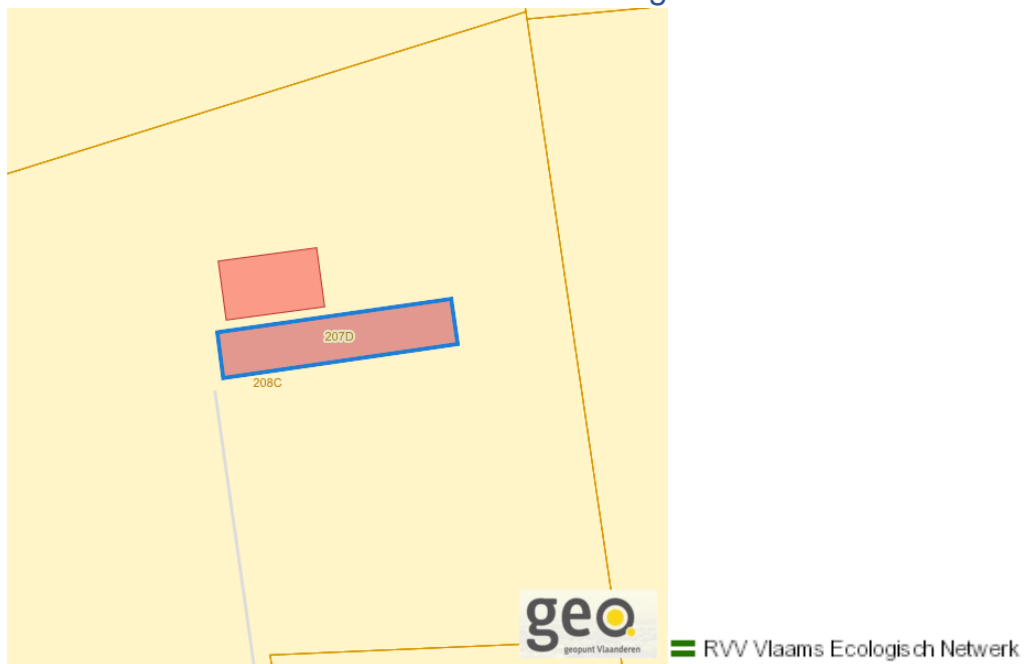
www.geopunt.be

Dossier: 00-01-8947/001

Knaagrepstraat 5 +, 8890 Moorslede

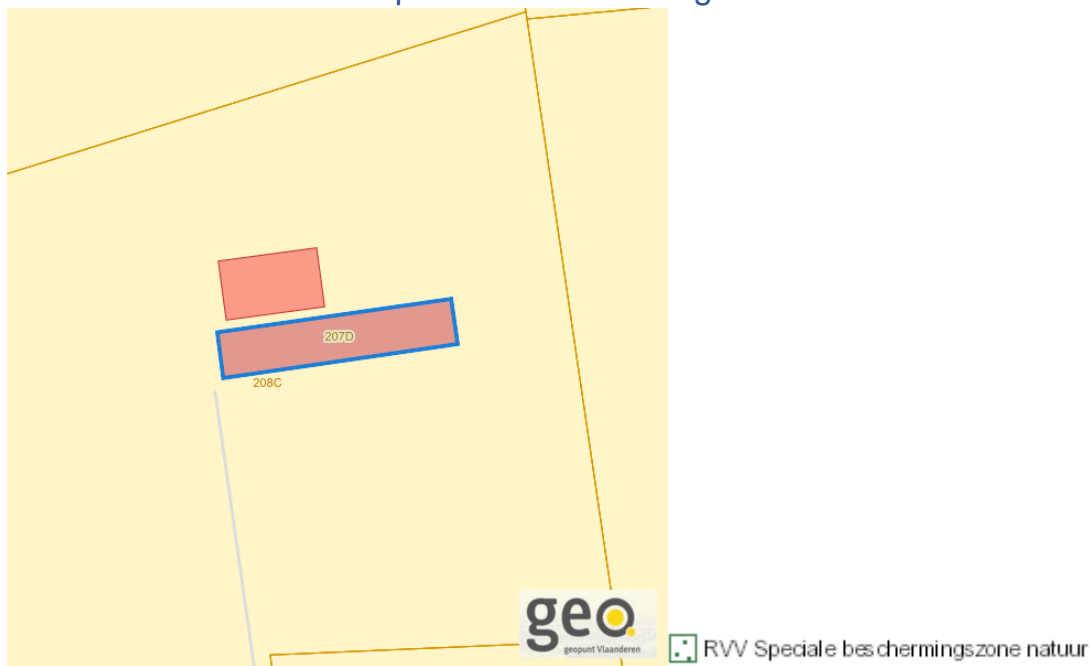
Detailkaarten recht van voorkoop pagina 6

Rvv: Vlaams Ecologisch Netwerk



www.geopunt.be

Rvv: Speciale beschermingszones natuur



www.geopunt.be

Dossier: 00-01-8947/001

Beschermd onroerend erfgoed

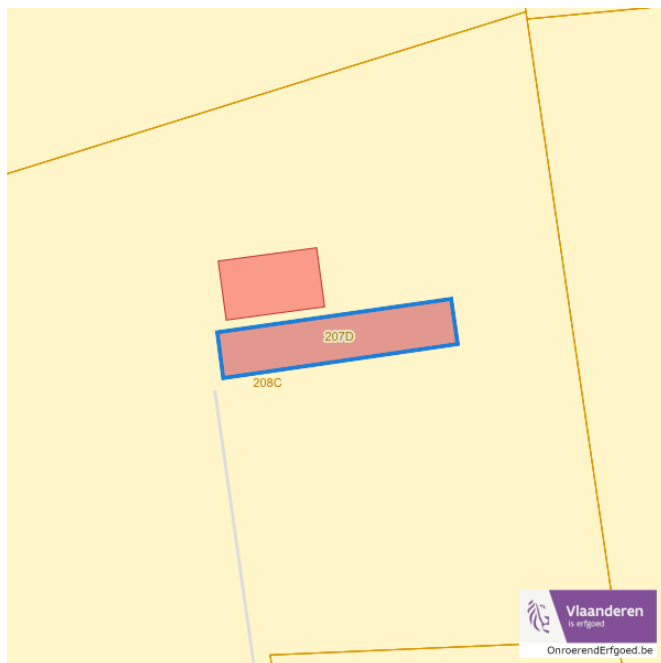


Dossier: 00-01-8947/001

Detailkaarten beschermd onroerend erfgoed

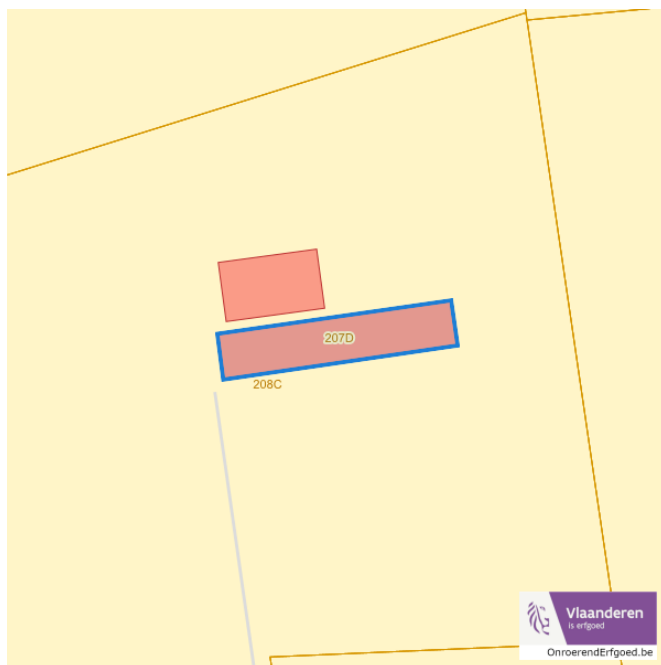
Detailkaarten beschermd onroerend erfgoed pagina 1

Beschermd archeologische sites



■ Beschermd archeologische site

Beschermd cultuurhistorische landschappen



■ Beschermd landschap

Dossier: 00-01-8947/001

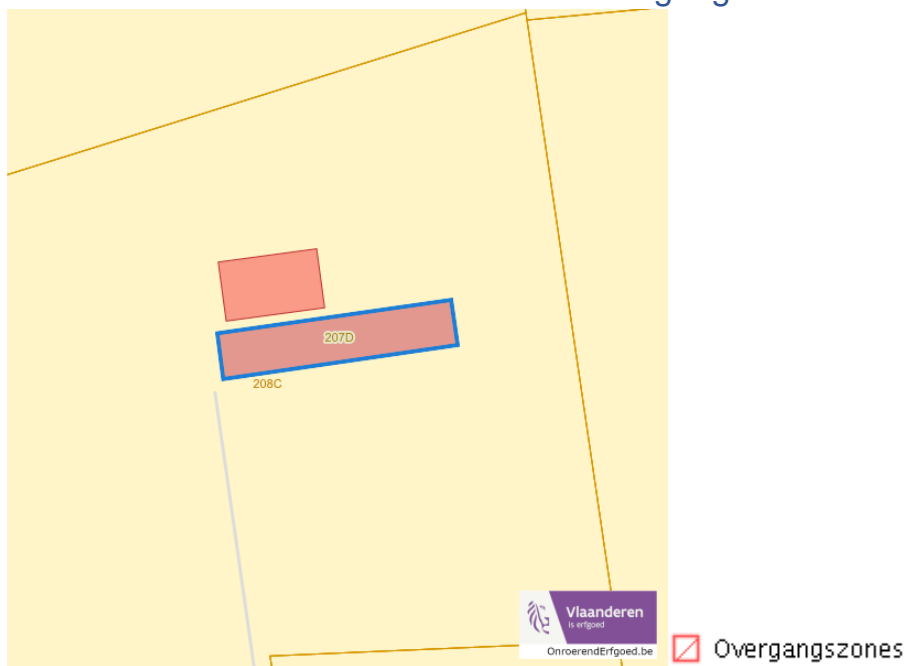
Knaagreepstraat 5 +, 8890 Moorslede

Detailkaarten beschermd onroerend erfgoed pagina 2

Beschermd monumenten



Beschermd overgangszones

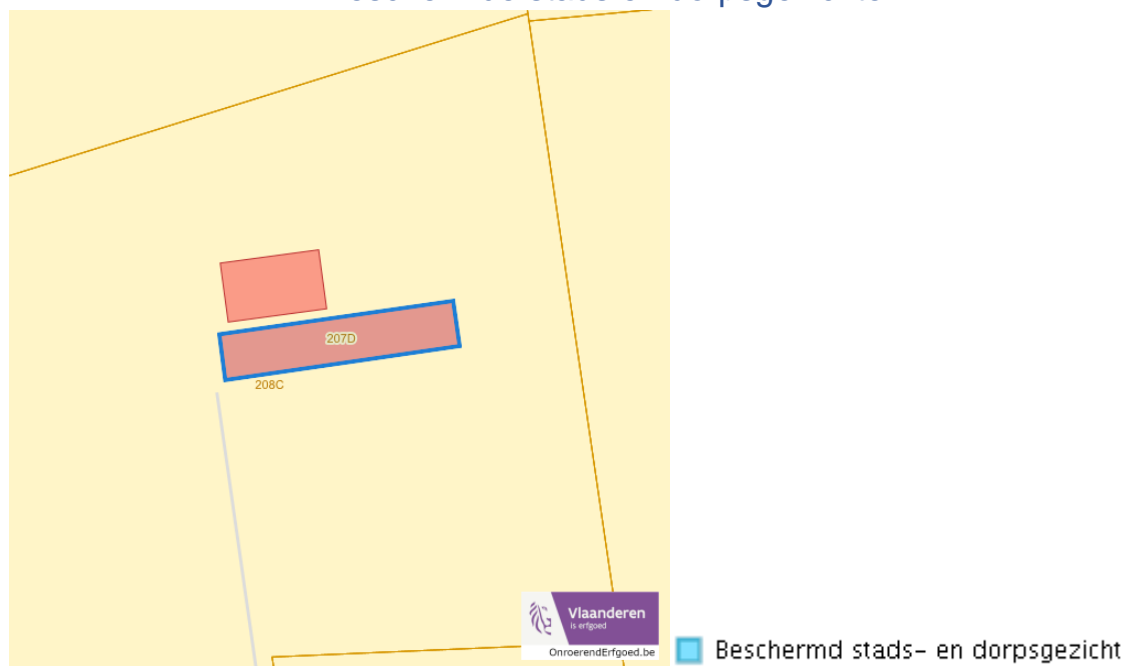


Dossier: 00-01-8947/001

Knaagreepstraat 5 +, 8890 Moorslede

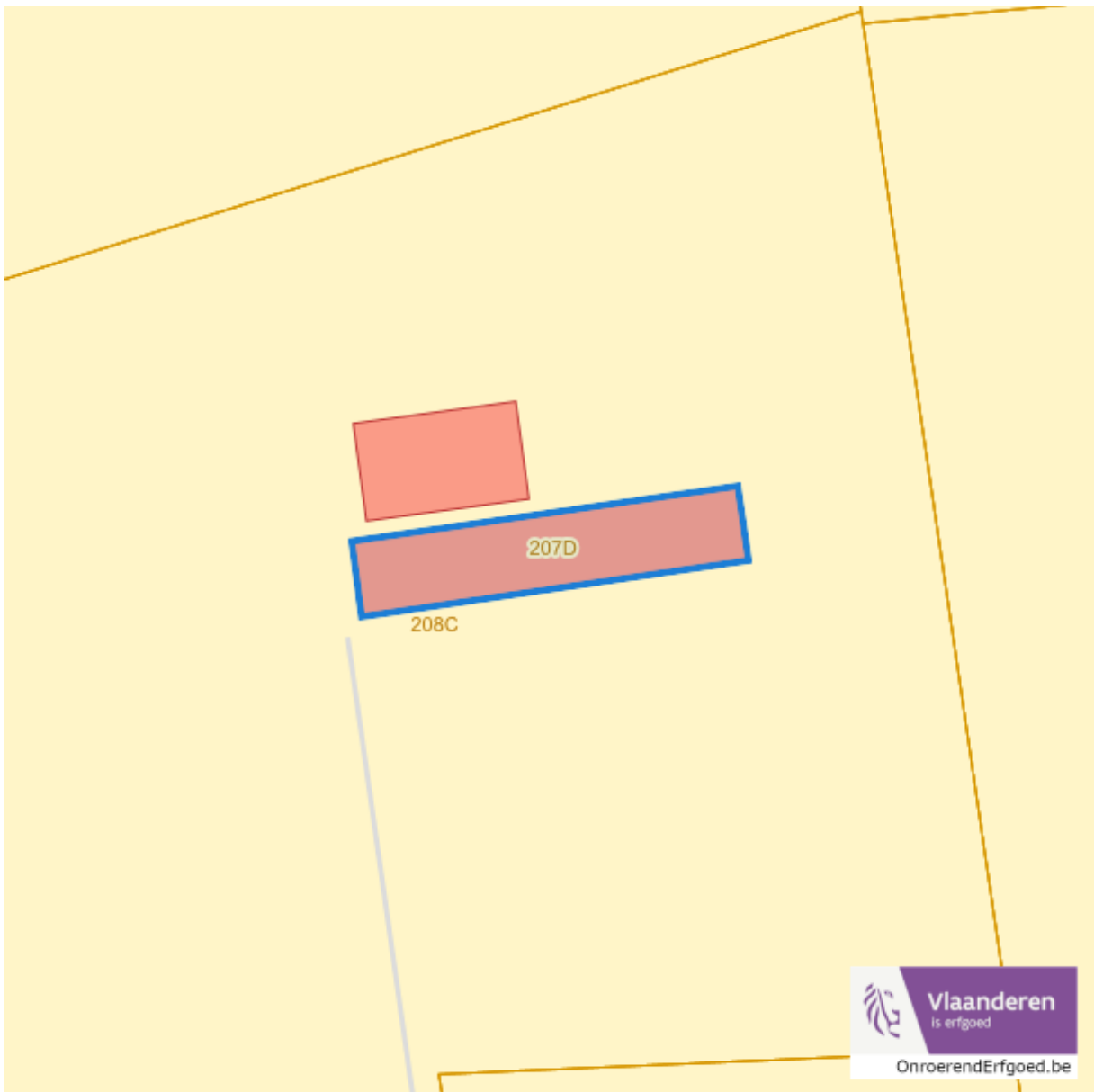
Detailkaarten beschermd onroerend erfgoed pagina 3

Beschermdde stads en dorpsgezichten



Dossier: 00-01-8947/001

Vastgestelde inventarissen

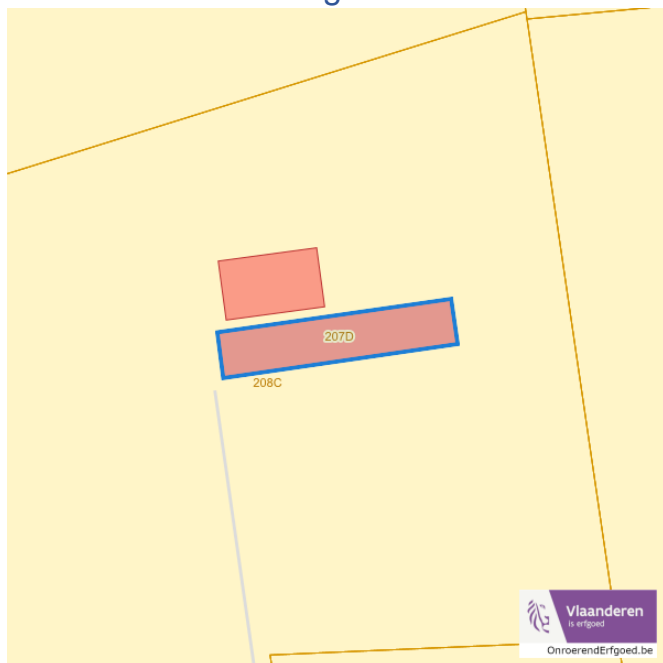


Dossier: 00-01-8947/001

Detailkaarten vastgestelde inventarissen

Detailkaarten vastgestelde inventaris pagina 1

Vastgestelde inventaris: Archeologische zones



Vastgestelde afgebakende archeologische zone

Vastgestelde inventaris: Bouwkundig erfgoed



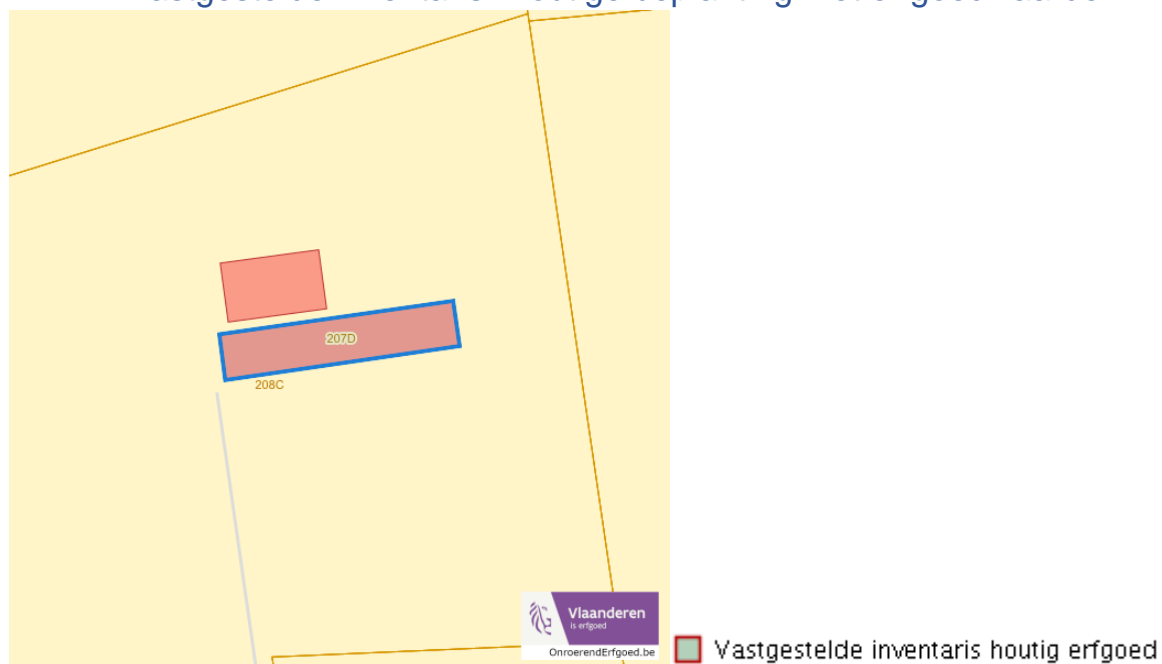
Item uit de vastgestelde inventaris bouwkundig erfgoed

Dossier: 00-01-8947/001

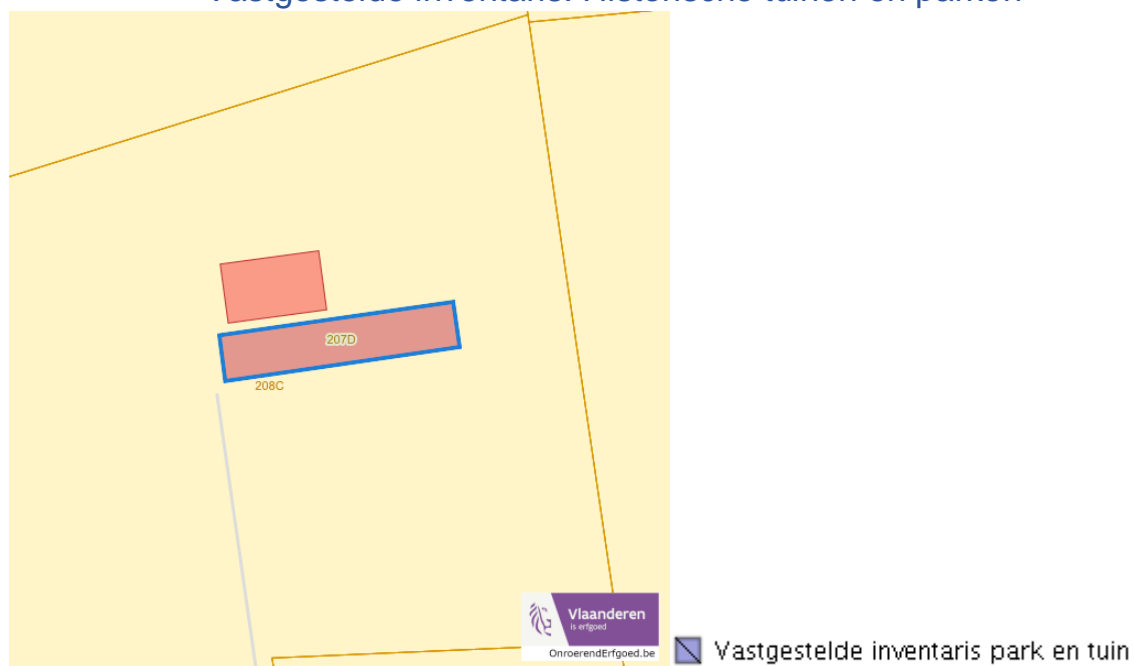
Knaagreepstraat 5 +, 8890 Moorslede

Detailkaarten vastgestelde inventaris pagina 2

Vastgestelde inventaris: Houtige beplanting met erfgoedwaarde



Vastgestelde inventaris: Historische tuinen en parken

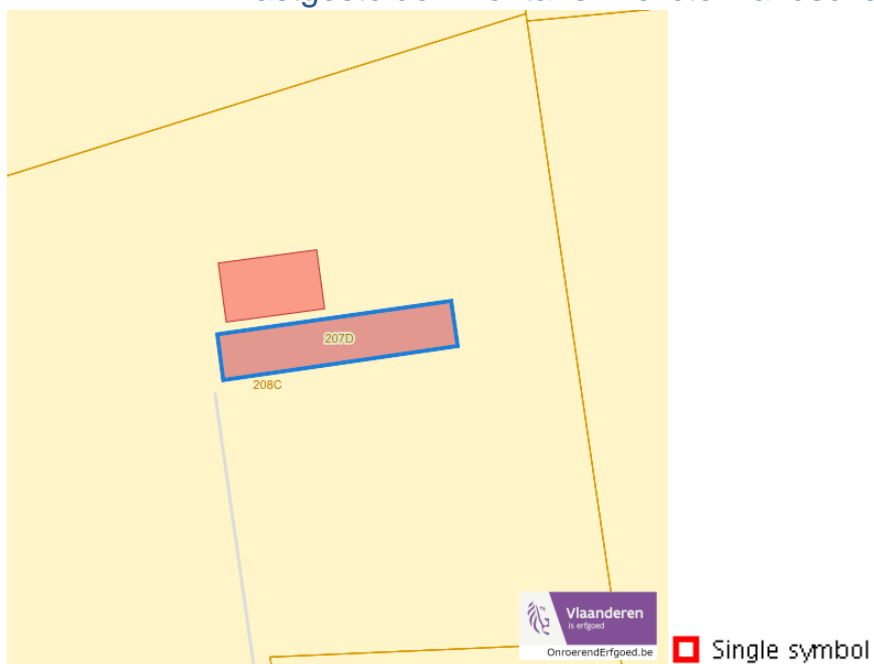


Dossier: 00-01-8947/001

Knaagreepstraat 5 +, 8890 Moorslede

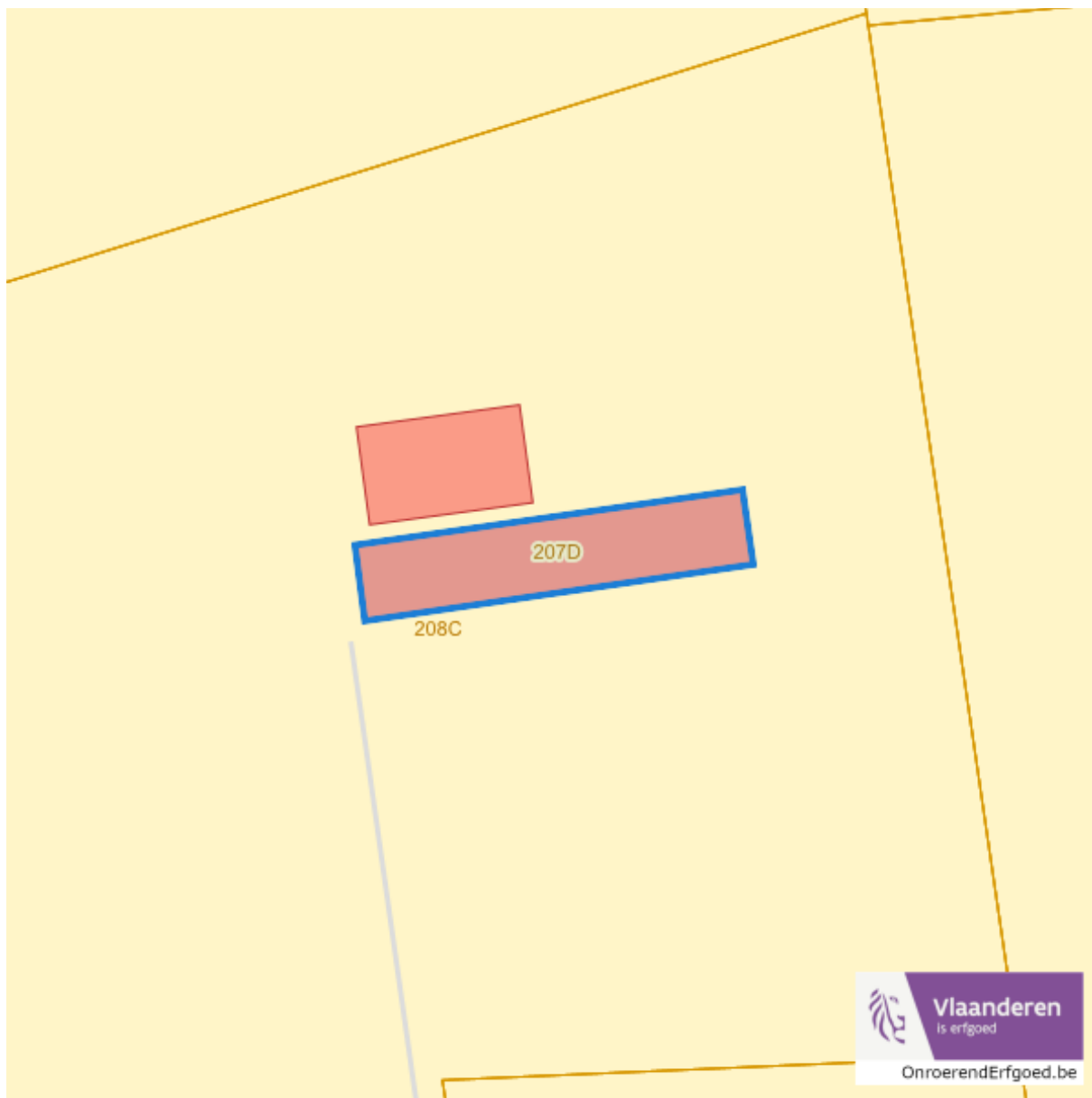
Detailkaarten vastgestelde inventaris pagina 3

Vastgestelde inventaris: Relicten landschapsatlas



Dossier: 00-01-8947/001

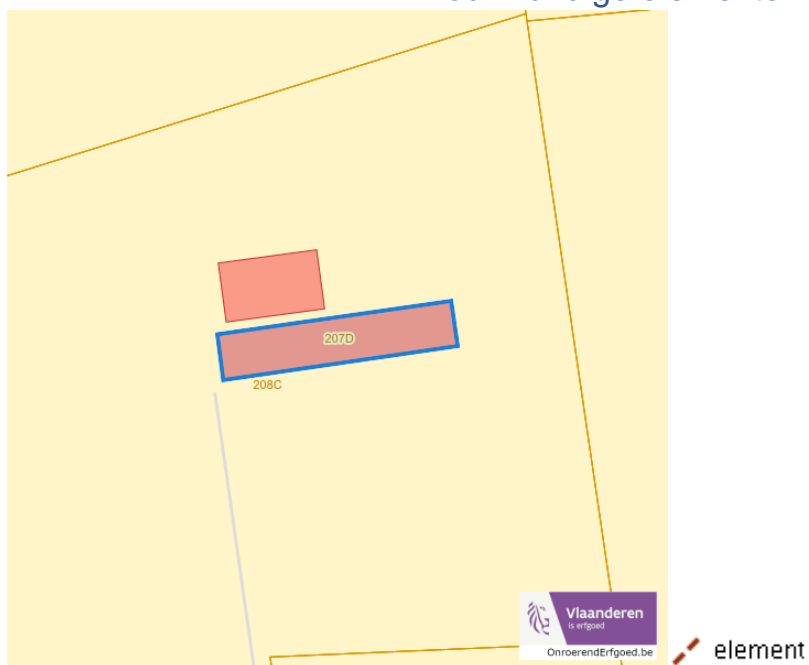
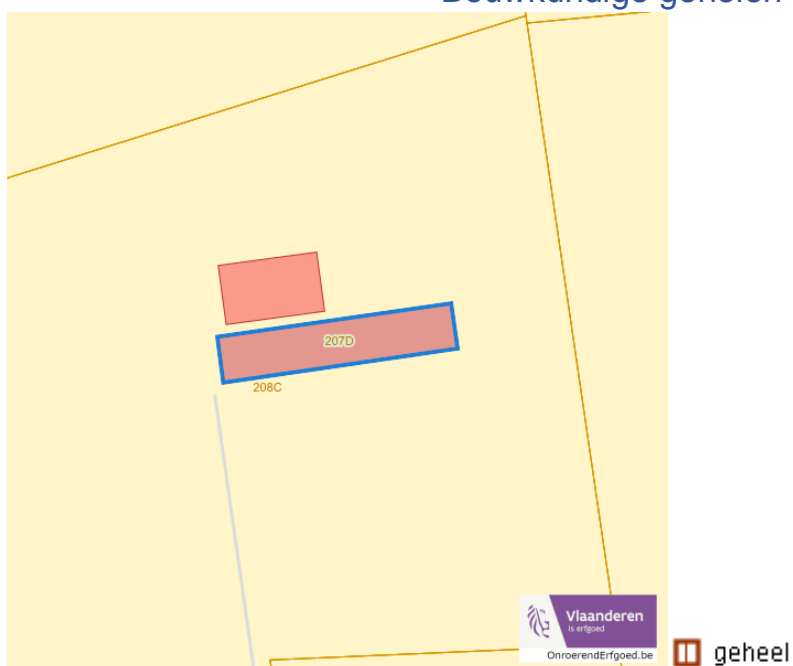
Wetenschappelijke inventarissen



Dossier: 00-01-8947/001

Detailkaarten wetenschappelijke inventarissen

Detailkaarten wetenschappelijke inventarissen pagina 1

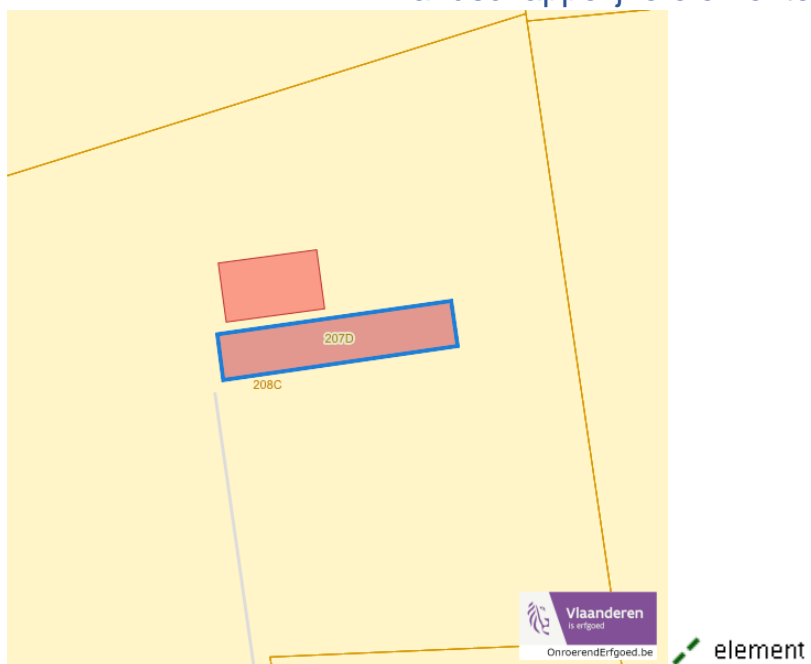
Bouwkundige elementen**Bouwkundige gehelen**

Dossier: 00-01-8947/001

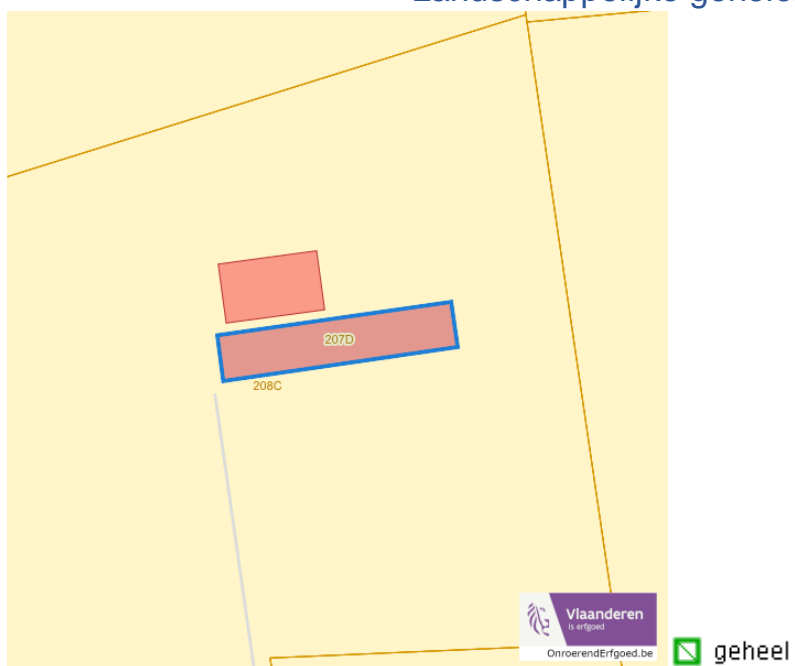
Knaagreepstraat 5 +, 8890 Moorslede

Detailkaarten wetenschappelijke inventarissen pagina 2

Landschappelijke elementen



Landschappelijke gehelen

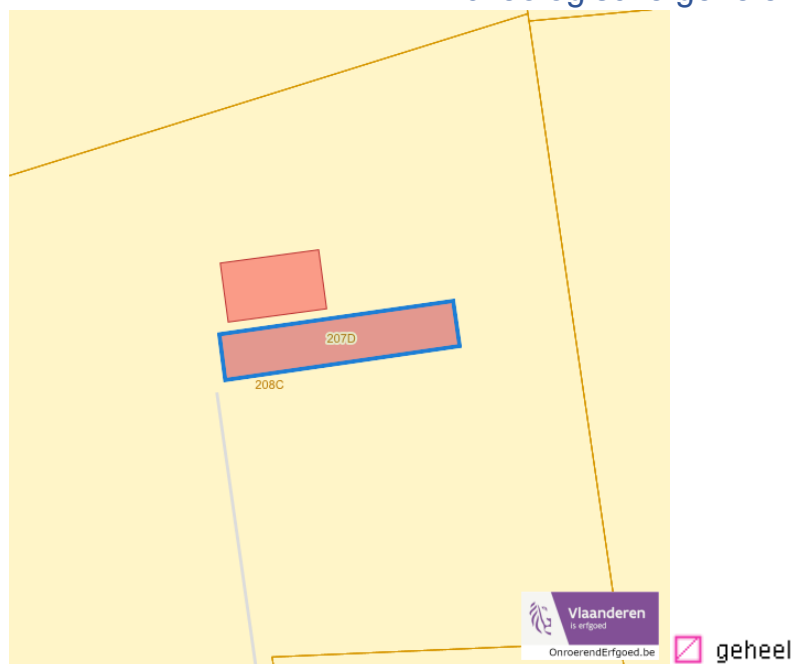


Dossier: 00-01-8947/001

Knaagreepstraat 5 +, 8890 Moorslede

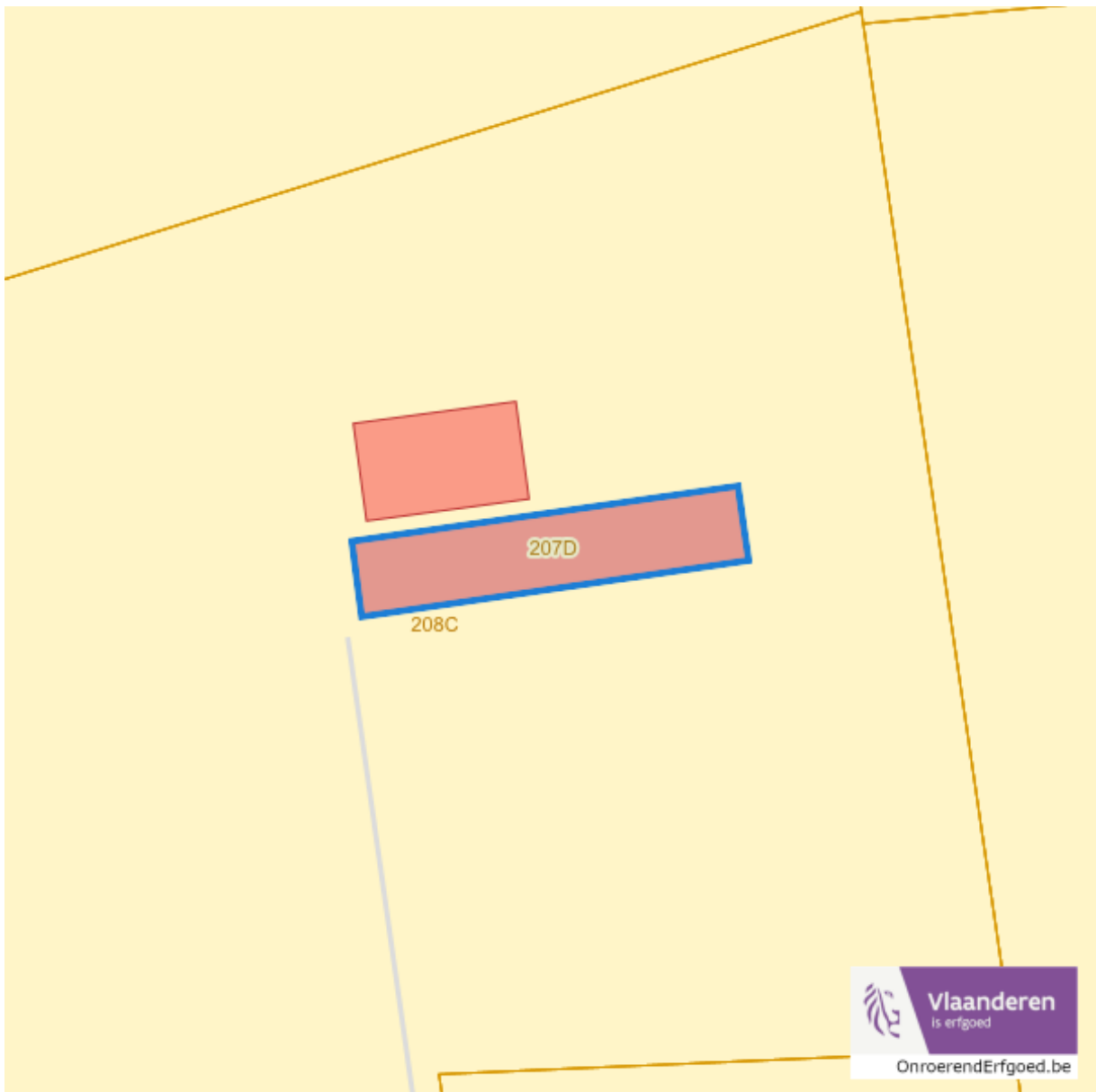
Detailkaarten wetenschappelijke inventarissen pagina 3

Archeologische gehelen



Dossier: 00-01-8947/001

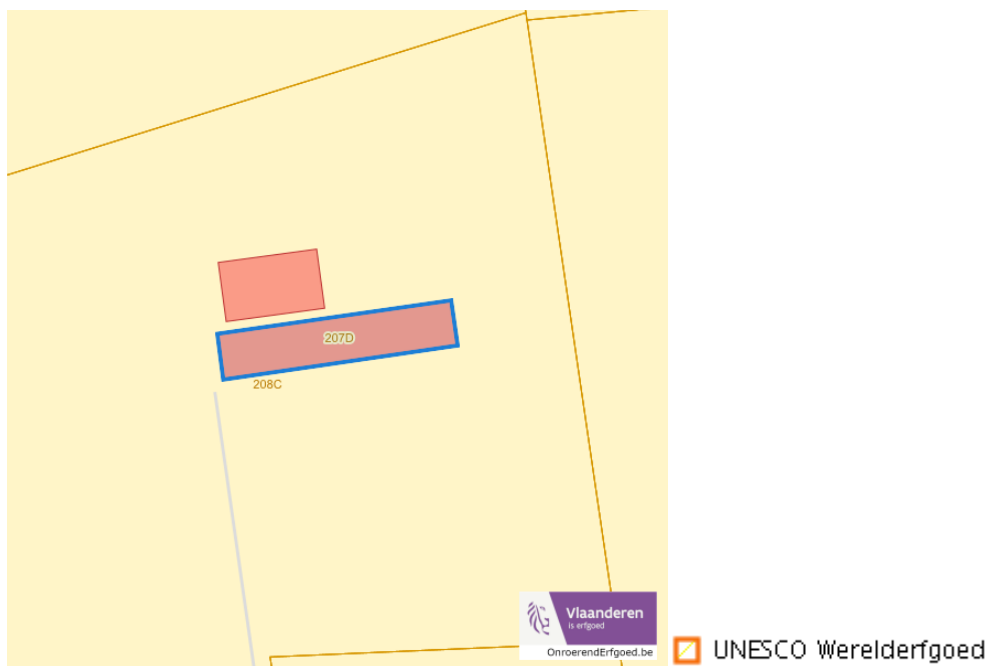
Unesco werelderfgoed



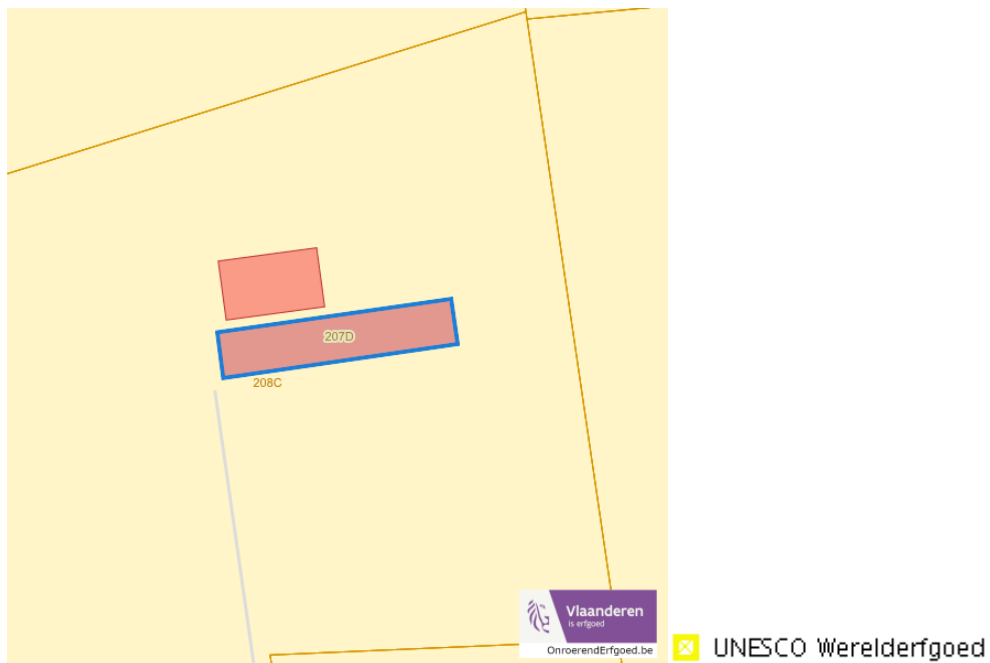
Dossier: 00-01-8947/001

Detailkaarten Unesco werelderfgoed

Unesco: Bufferzones



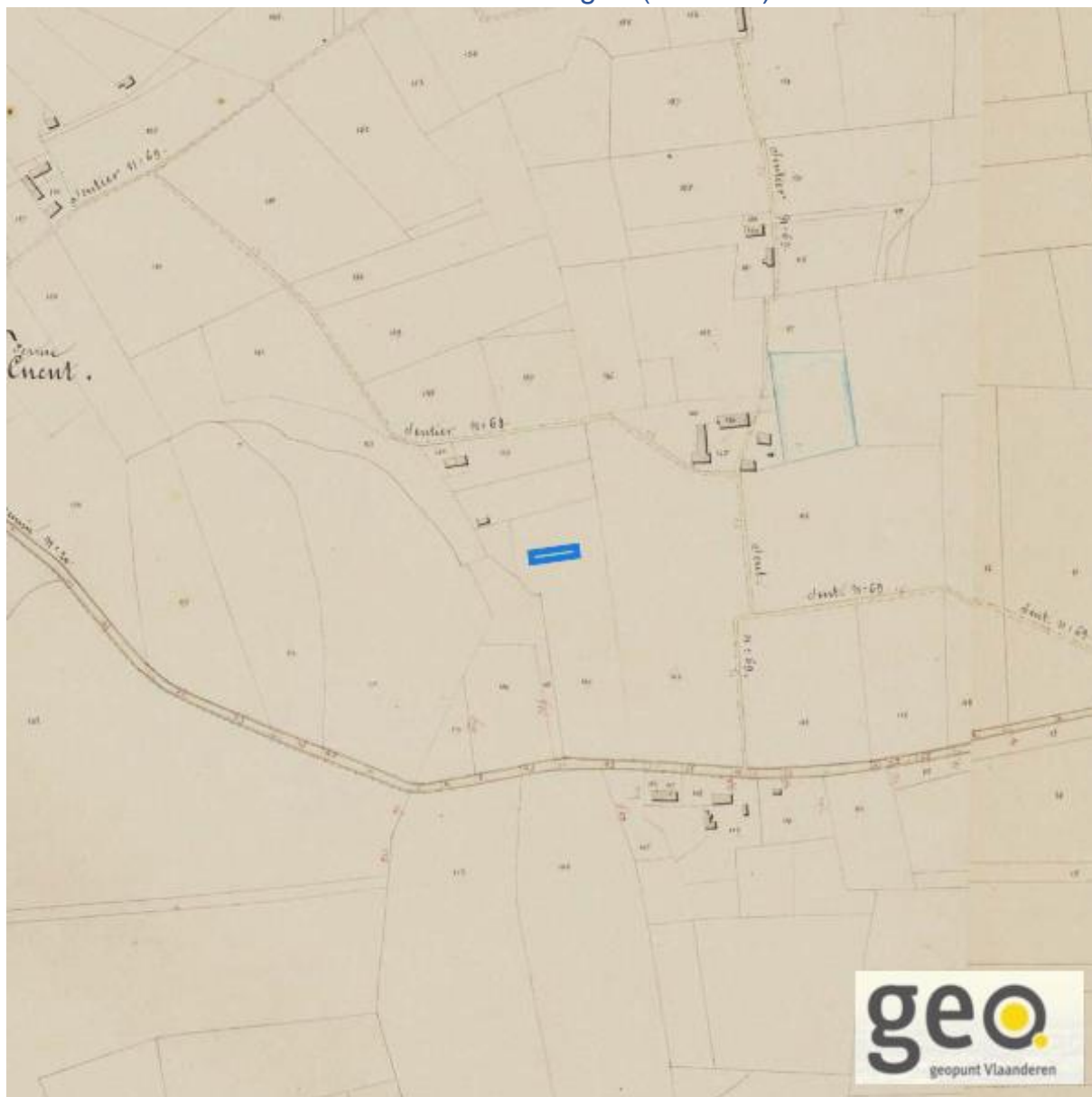
Unesco: Kernzones



Dossier: 00-01-8947/001

Historische kaarten

Atlas der Buurtwegen (ca 1840)

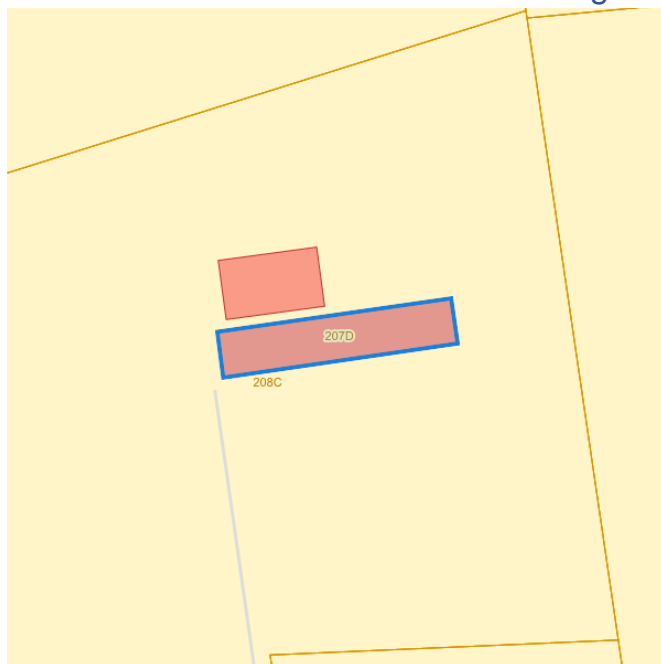


www.geopunt.be

Dossier: 00-01-8947/001

Wonen

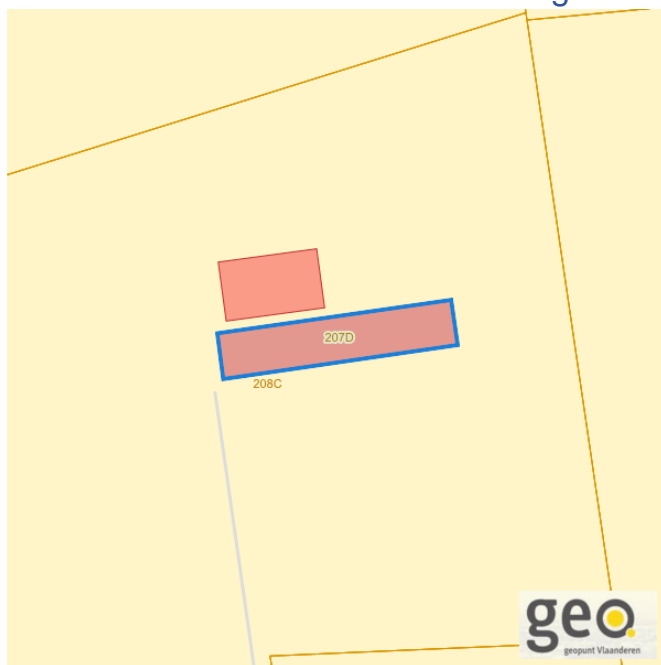
Woningkwaliteit



- Woningen met een conformiteitsattest
- Panden met een herstelvordering
- Vlaamse inventaris van ongeschikte en onbewoonbare woningen

www.geopunt.be

Conformiteitsattest gemeente beperkte duurtijd



Conformiteitsattest beperkte duurtijd

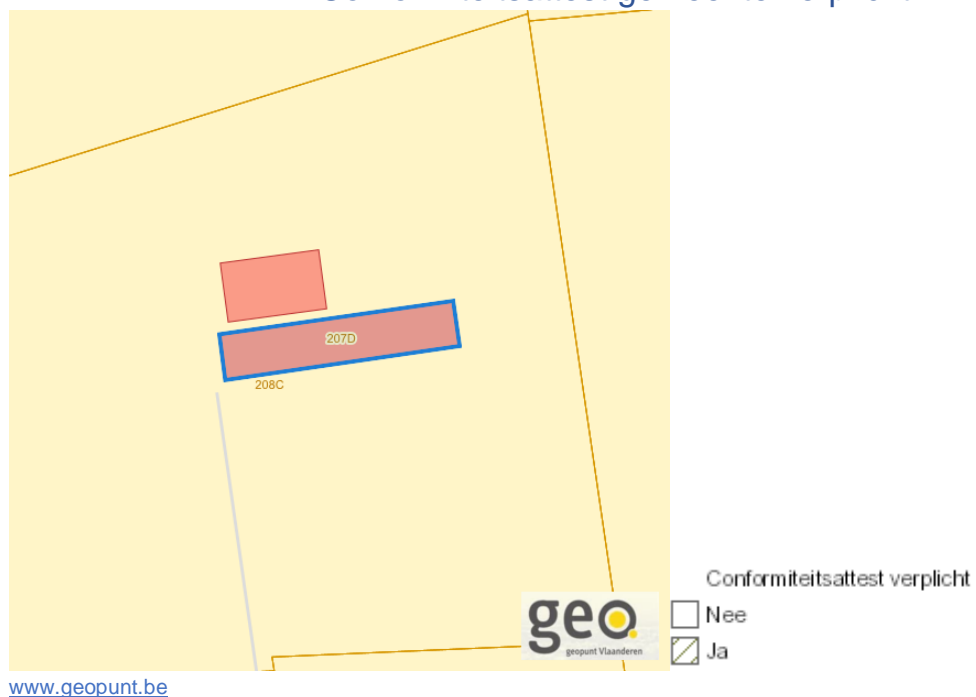
- Nee
- Ja

www.geopunt.be

Dossier: 00-01-8947/001

Knaagreepstraat 5 +, 8890 Moorslede

Conformiteitsattest gemeente verplicht



Dossier: 00-01-8947/001

DC à la carte



Knaagreephoek, 8890 Moorslede
36012B0208/00C000

Locatie

Omgeving

Kadaster

Gewestplan

Water

Natuur

Recht van voorkoop

Beschermd onroerend erfgoed

Vastgestelde inventarissen

Wetenschappelijke inventarissen

Unesco werelderfgoed

Historische kaarten

Wonen

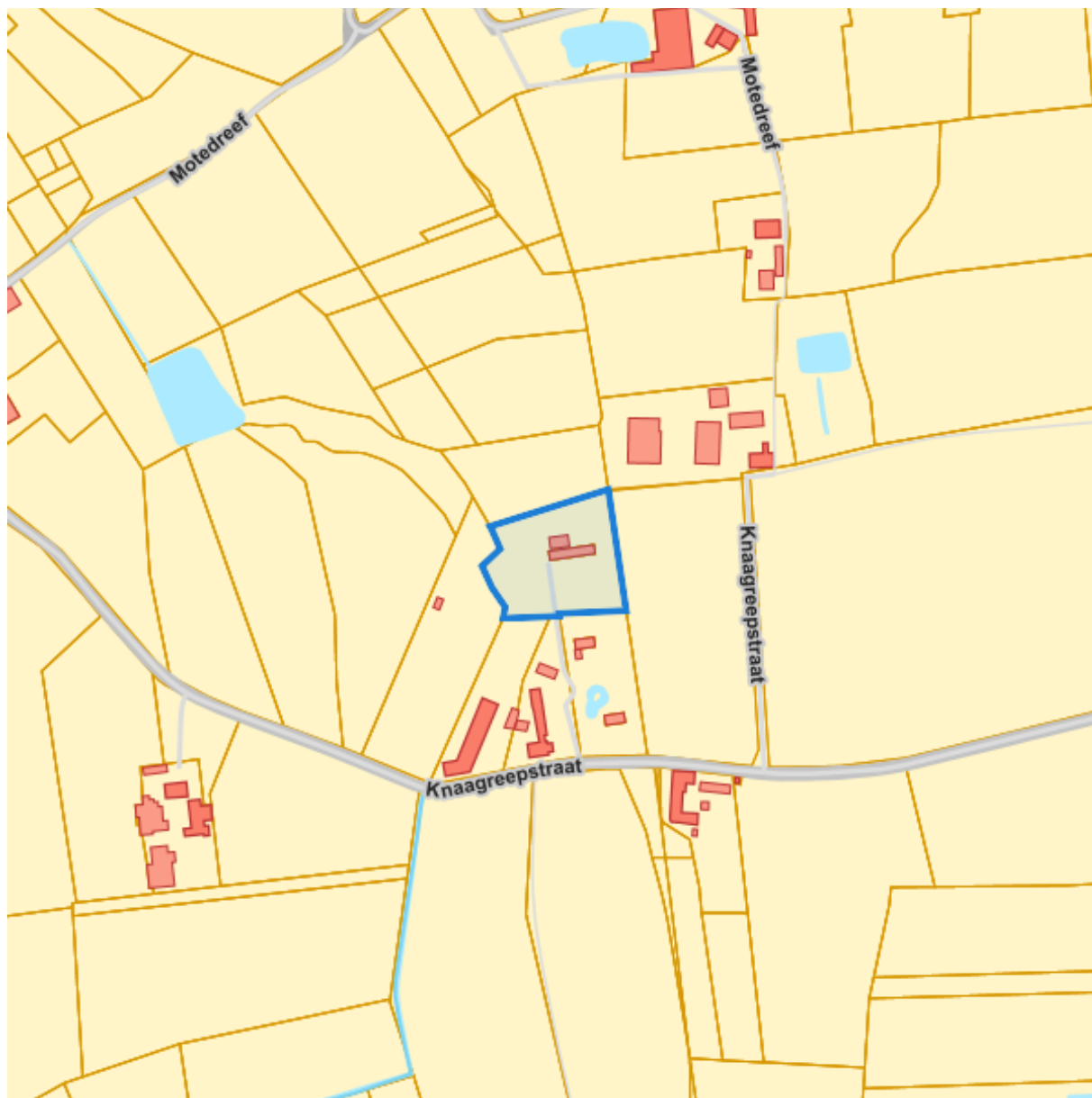
Dossier: 00-01-8947/001

Locatie



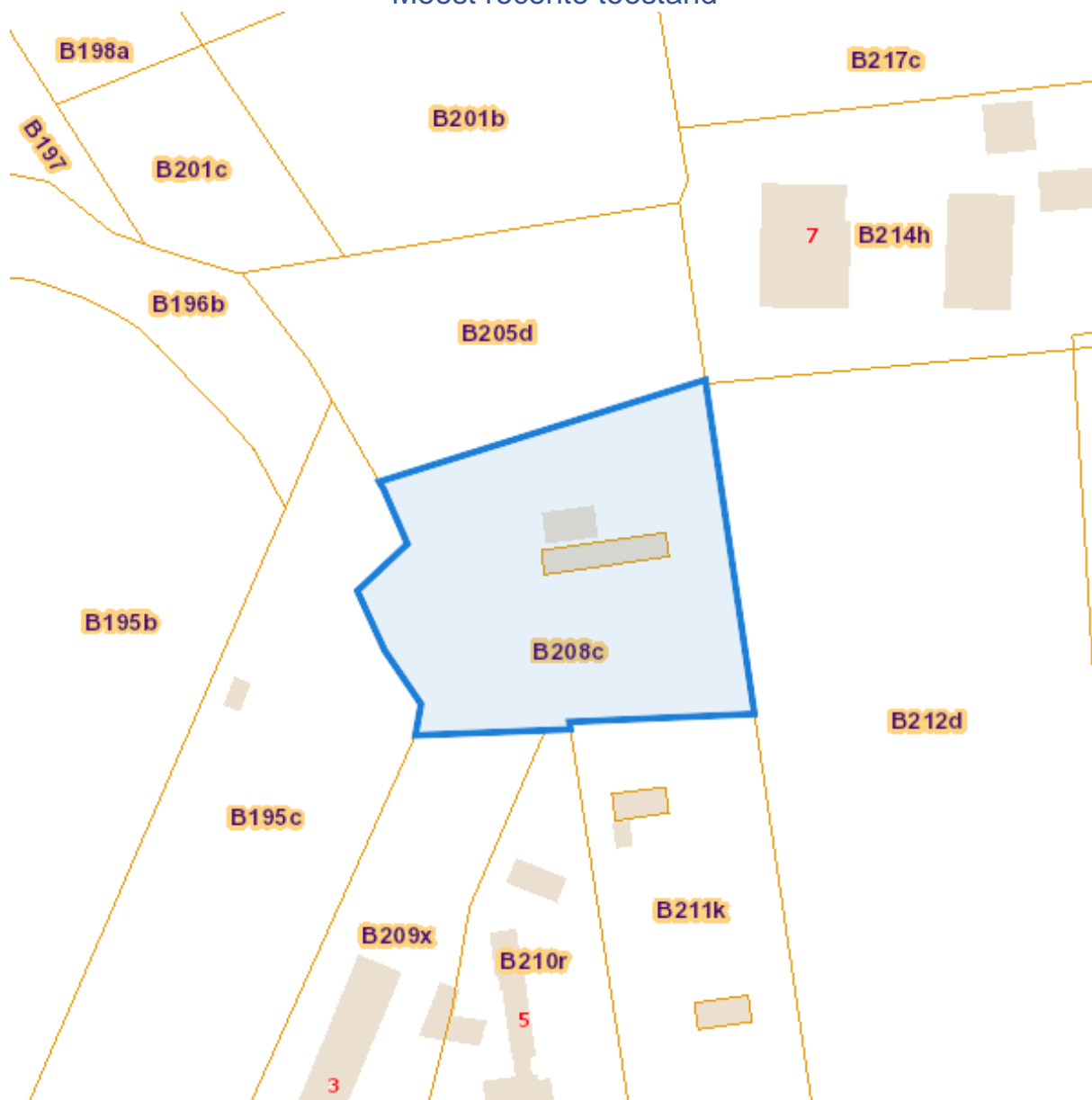
Dossier: 00-01-8947/001

Omgeving



Kadaster

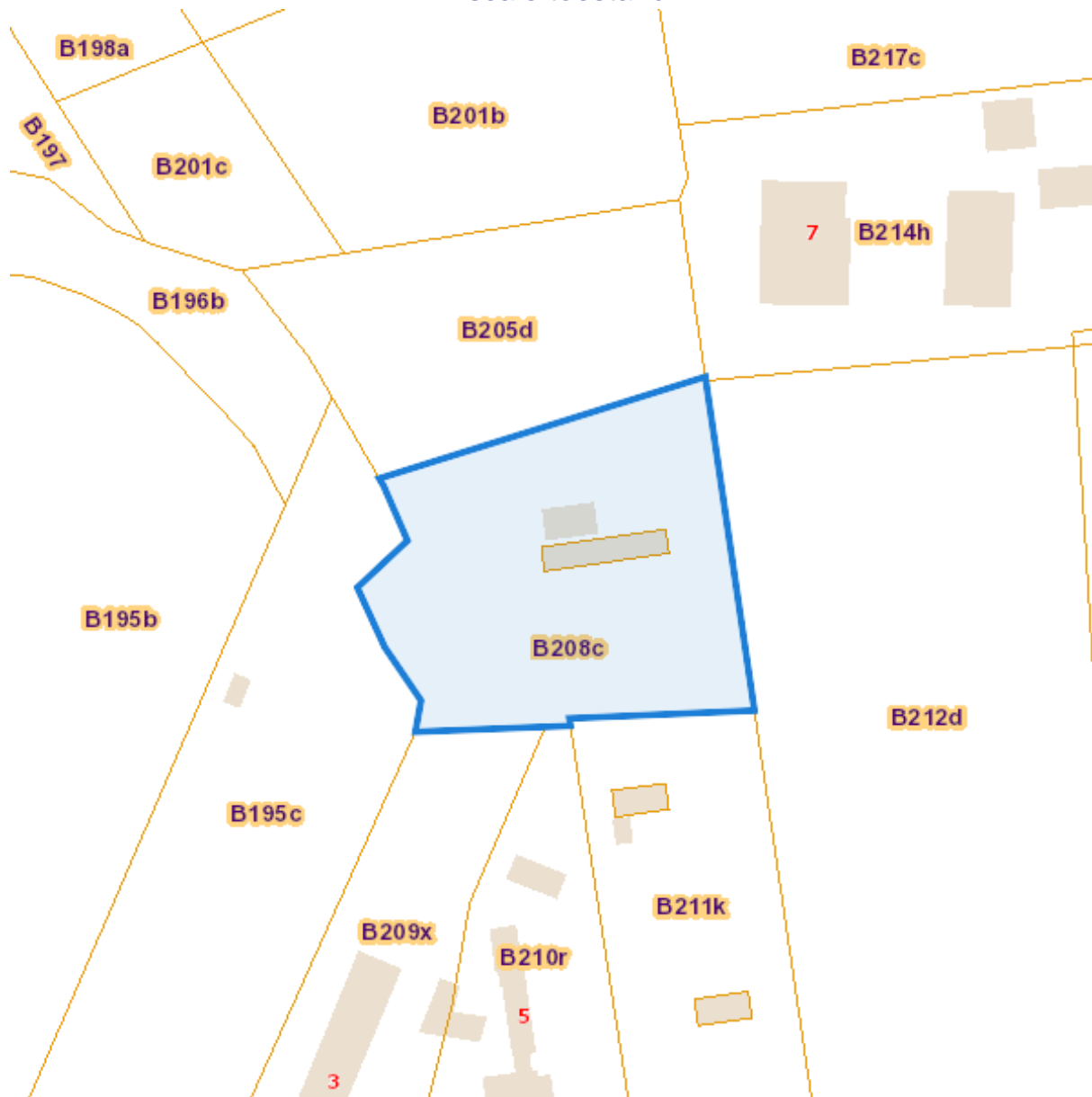
Meest recente toestand



eservices.minfin.fgov.be

Dossier: 00-01-8947/001

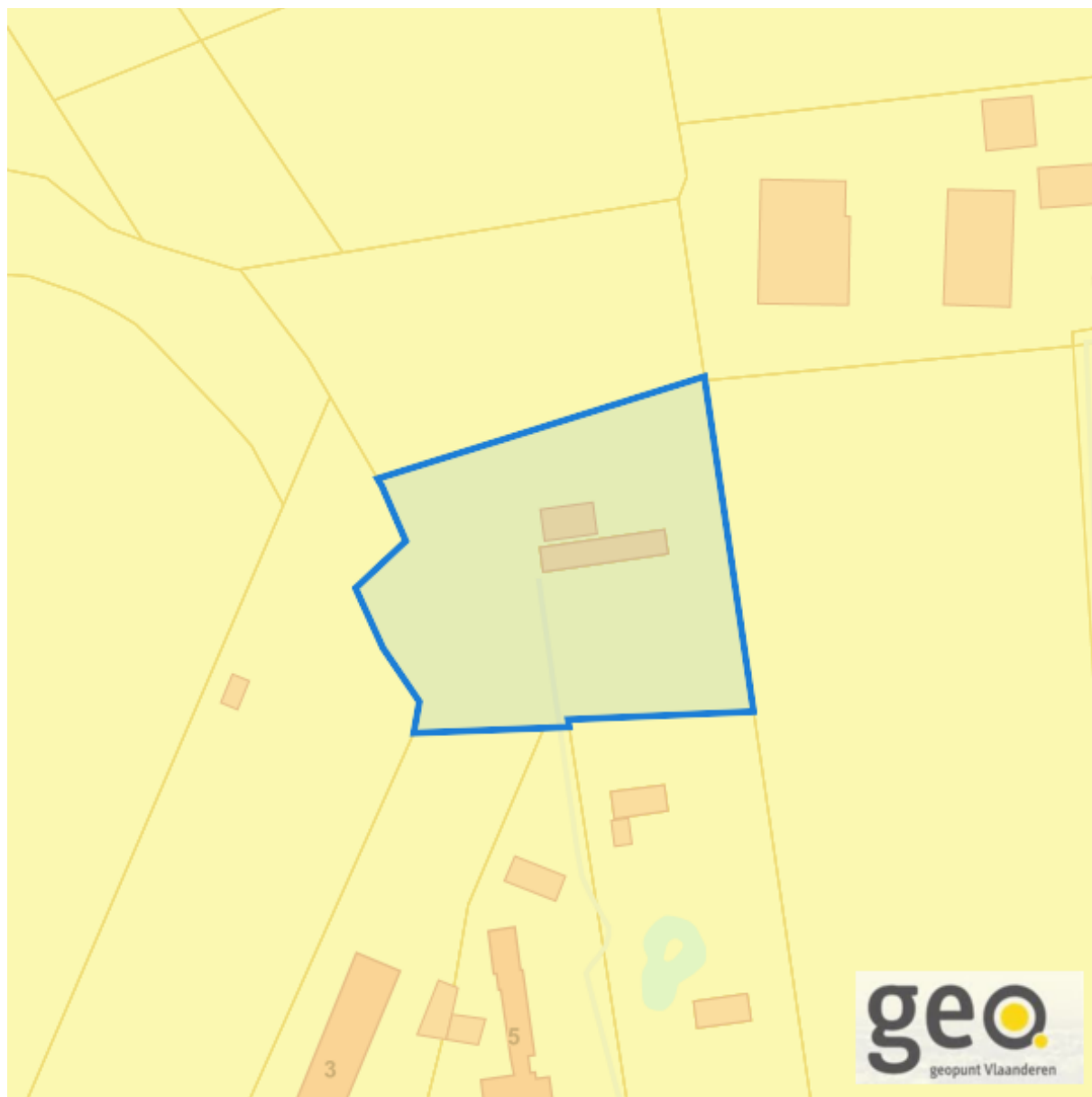
Fiscale toestand



eservices.minfin.fgov.be

Dossier: 00-01-8947/001

Gewestplan



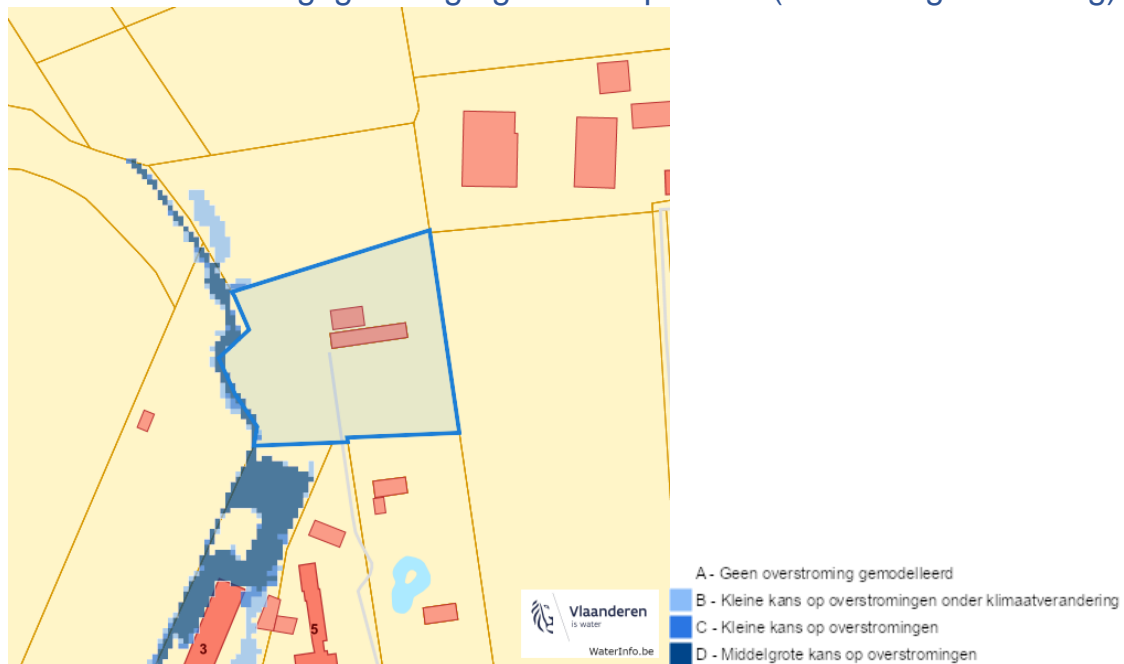
www.geopunt.be

[Gewestplan legende](#)

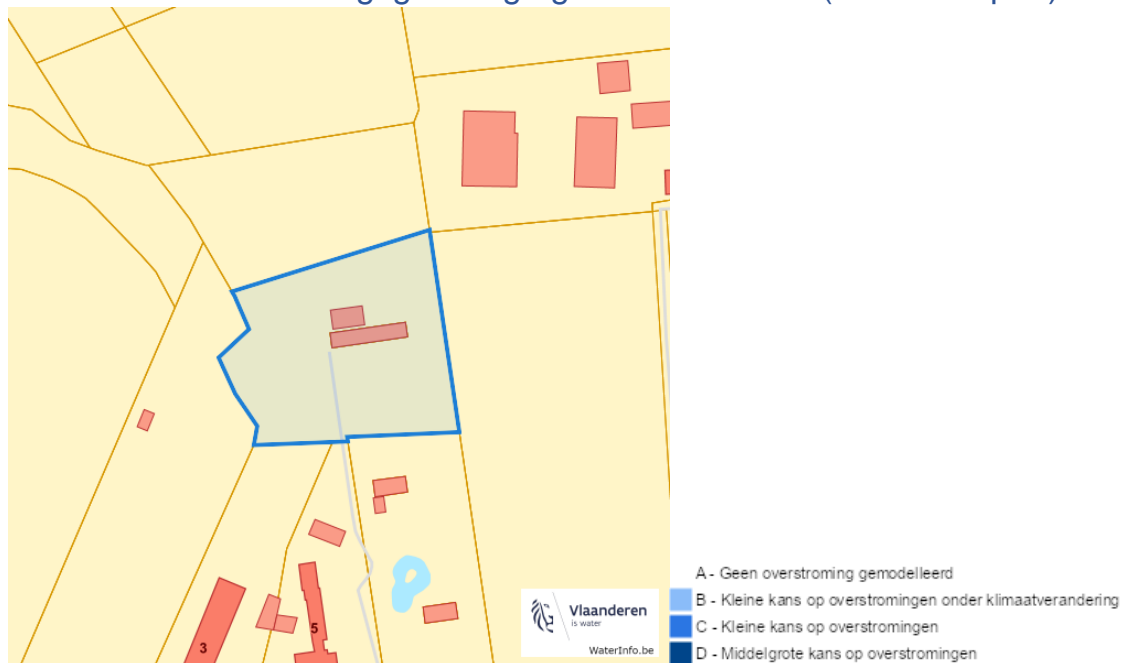
Dossier: 00-01-8947/001

Water

Overstromingsgevoelige gebieden pluviaal (door hevige neerslag)

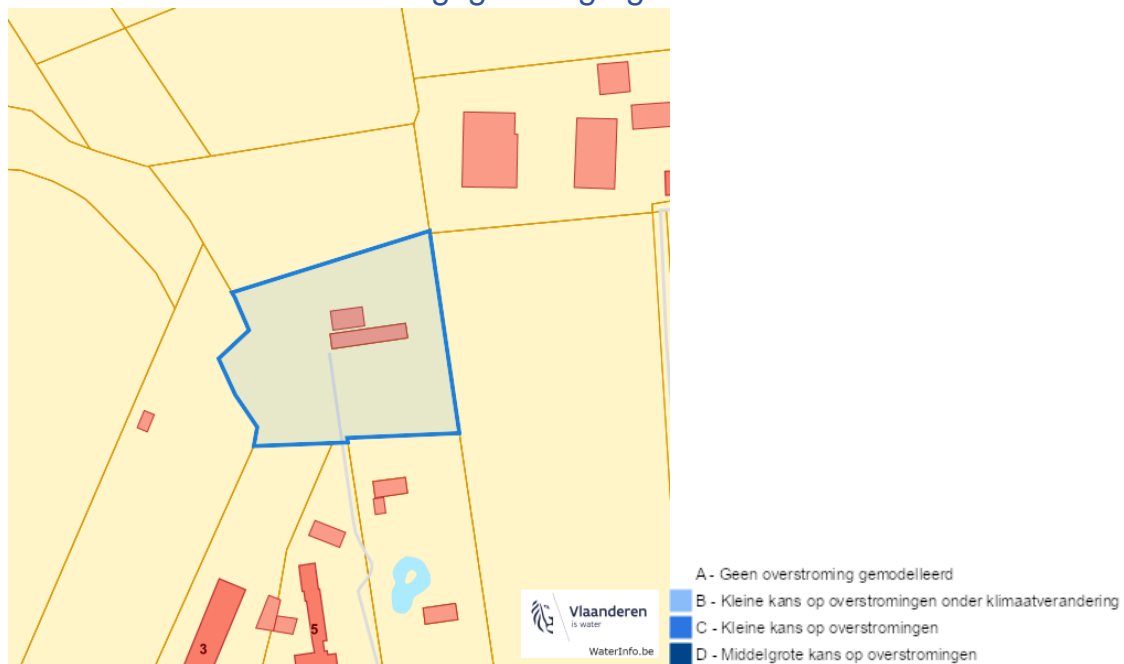


Overstromingsgevoelige gebieden fluviaal (uit waterlopen)

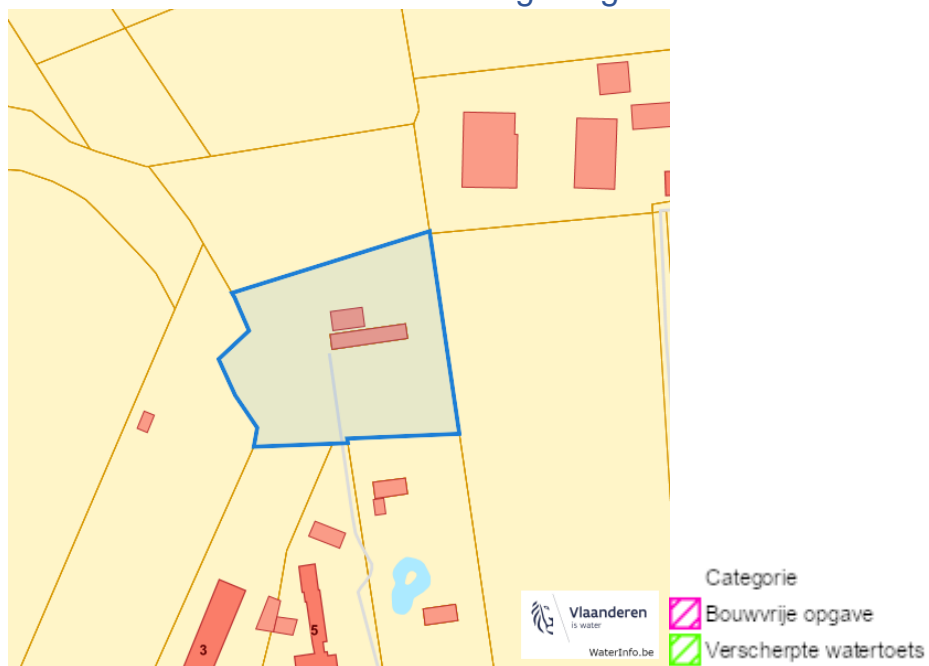


Knaagreephoek, 8890 Moorslede

Overstromingsgevoelige gebieden vanuit de zee

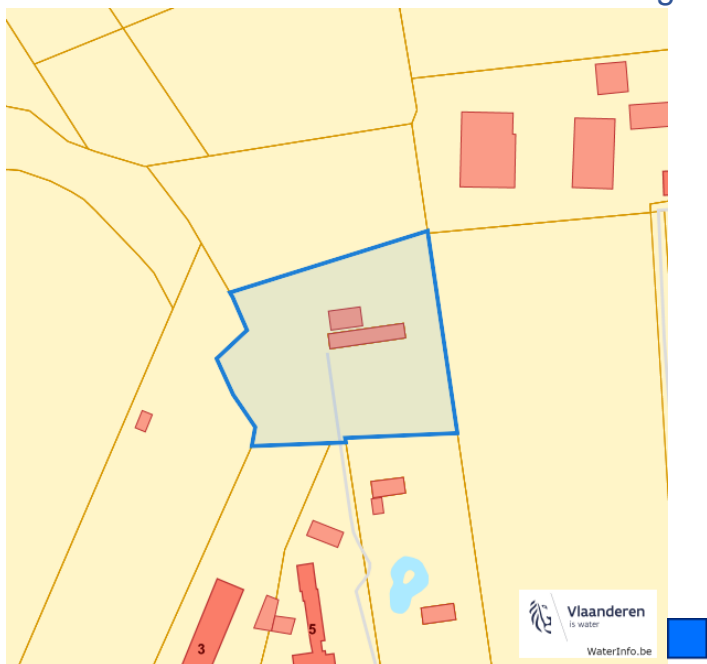


Signaalgebieden

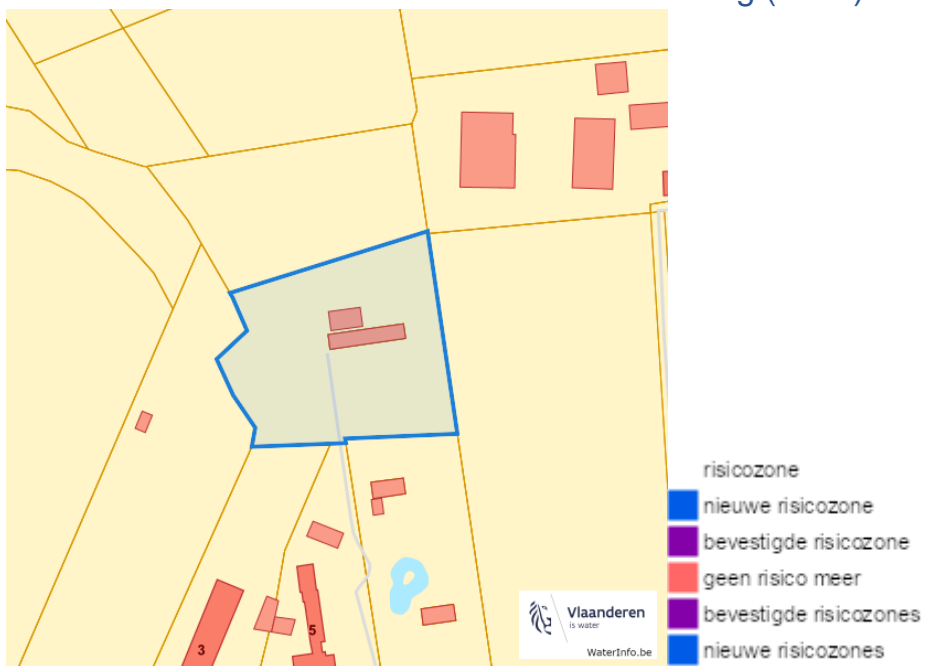


Dossier: 00-01-8947/001

Recent overstromde gebieden (2017)

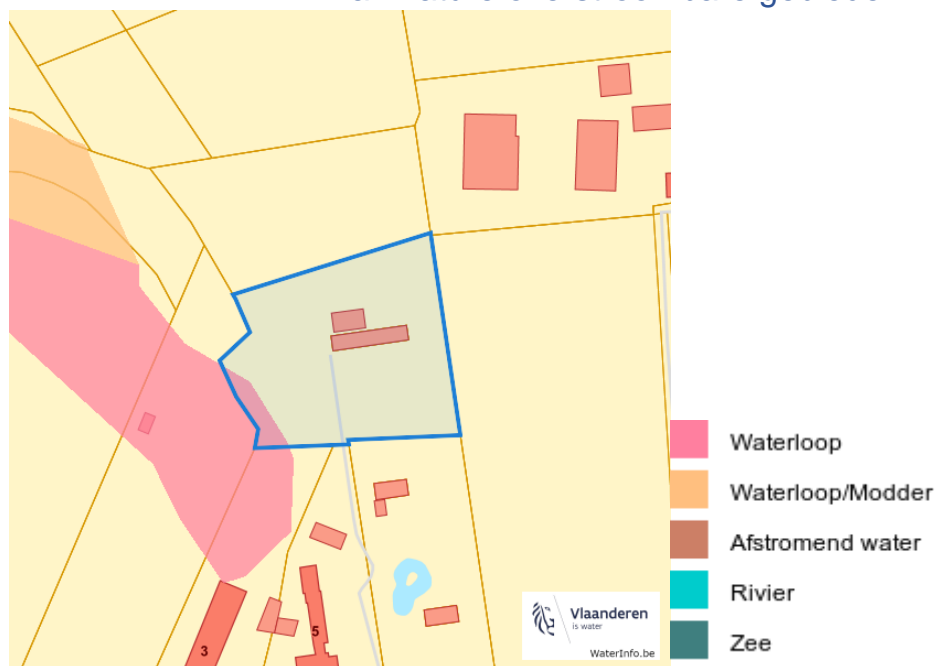


Risicozones overstrooming (2017)



Knaagreephoek, 8890 Moorslede

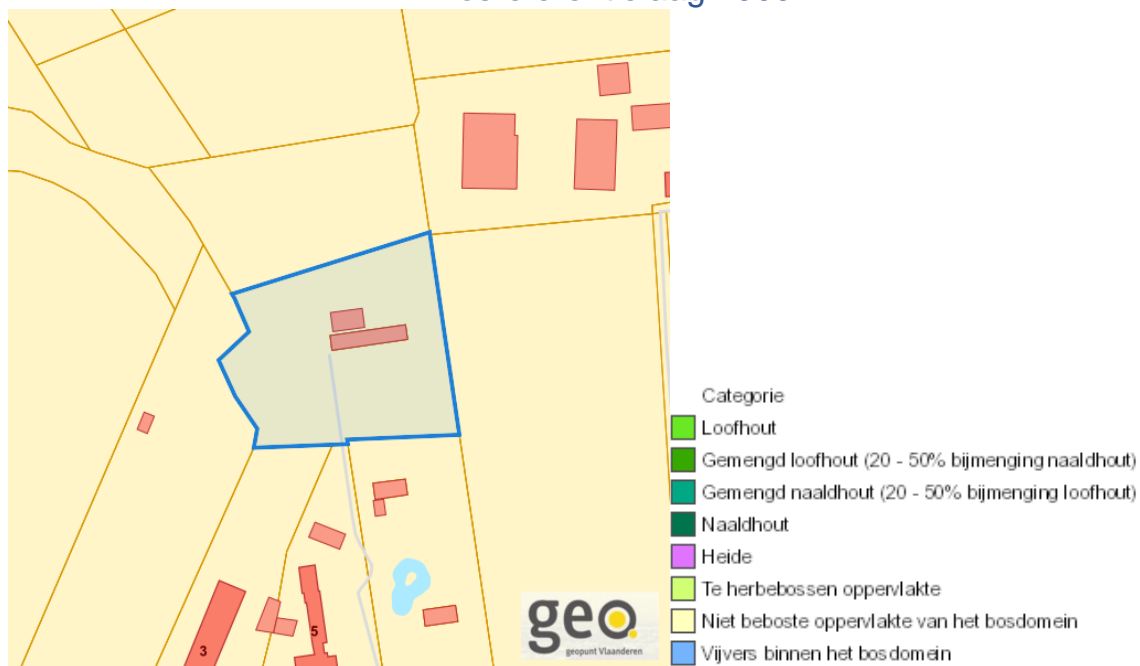
Van nature overstroombare gebieden



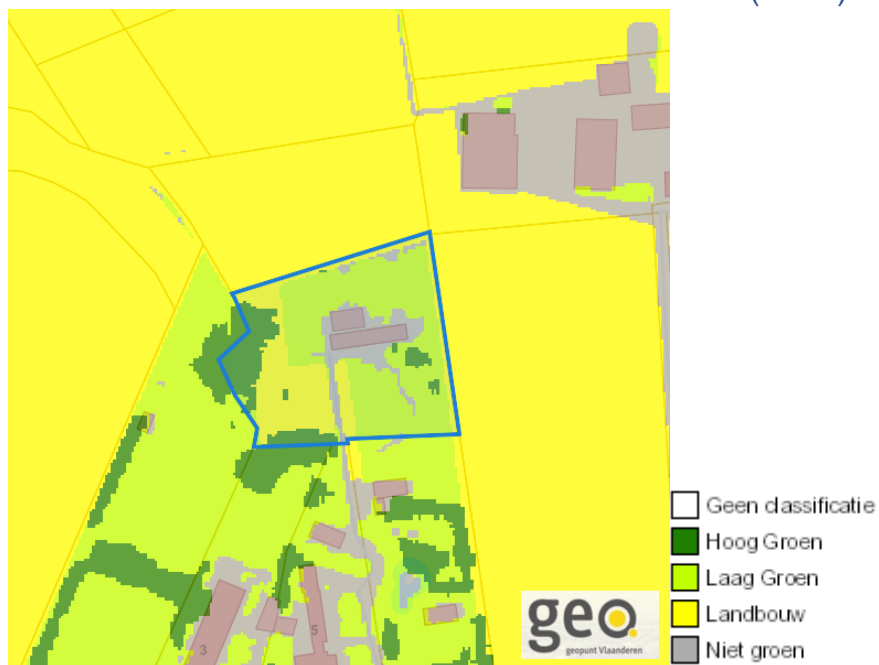
Dossier: 00-01-8947/001

Natuur

Bosreferentielaag 2000



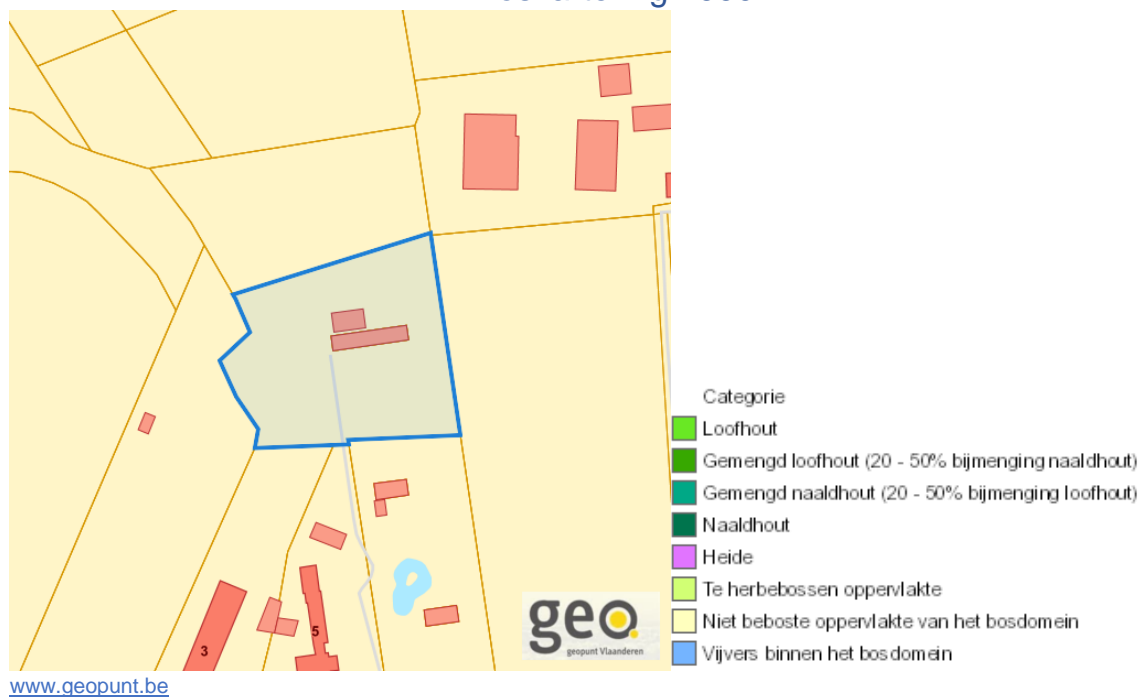
Groenkaart Vlaanderen (2021)



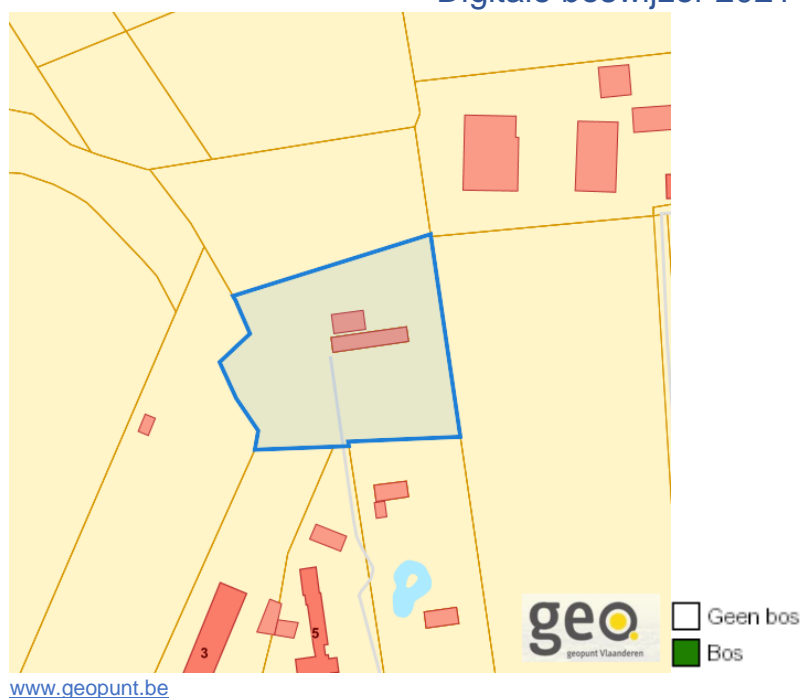
Dossier: 00-01-8947/001

Knaagreephoek, 8890 Moorslede

Boskartering 1990



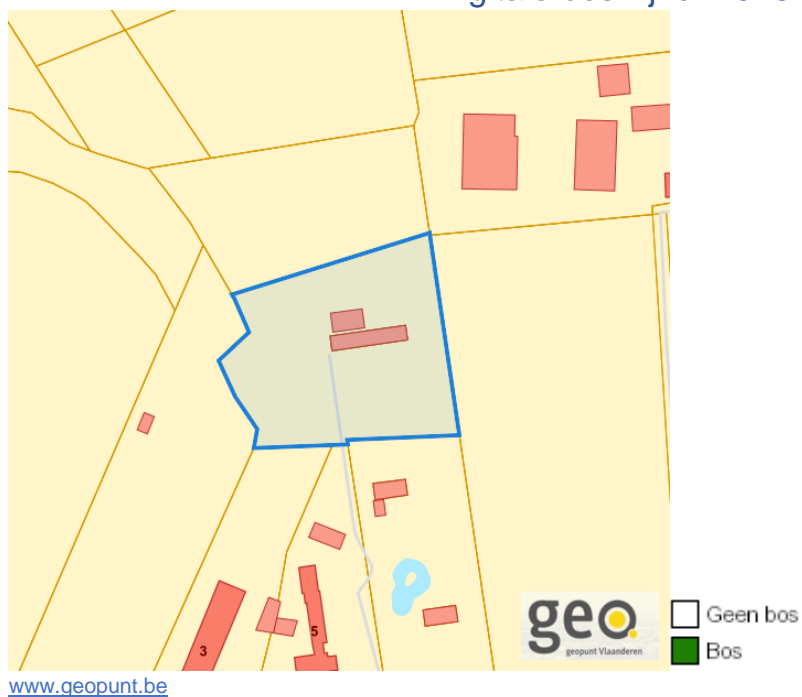
Digitale boswijzer 2021



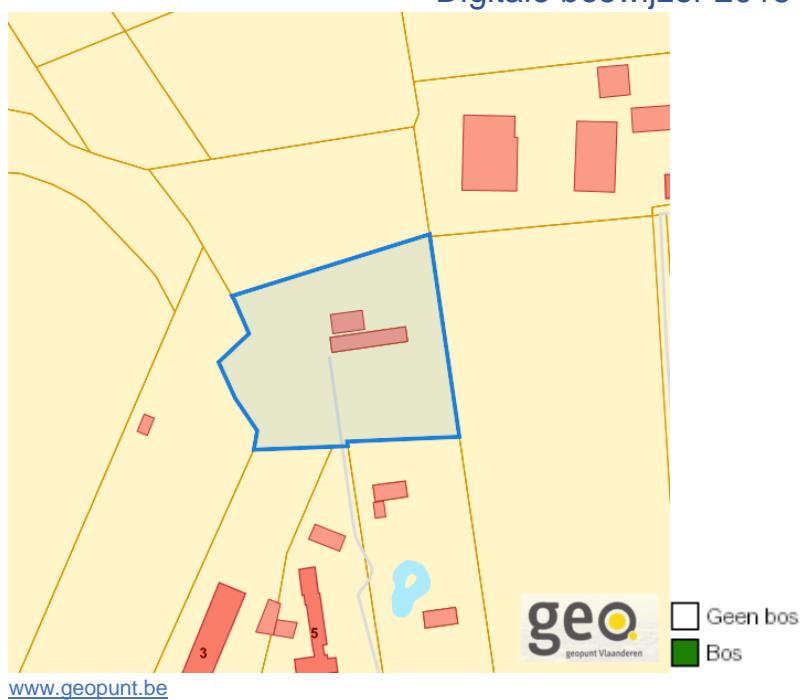
Dossier: 00-01-8947/001

Knaagreephoek, 8890 Moorslede

Digitale boswijzer 2018



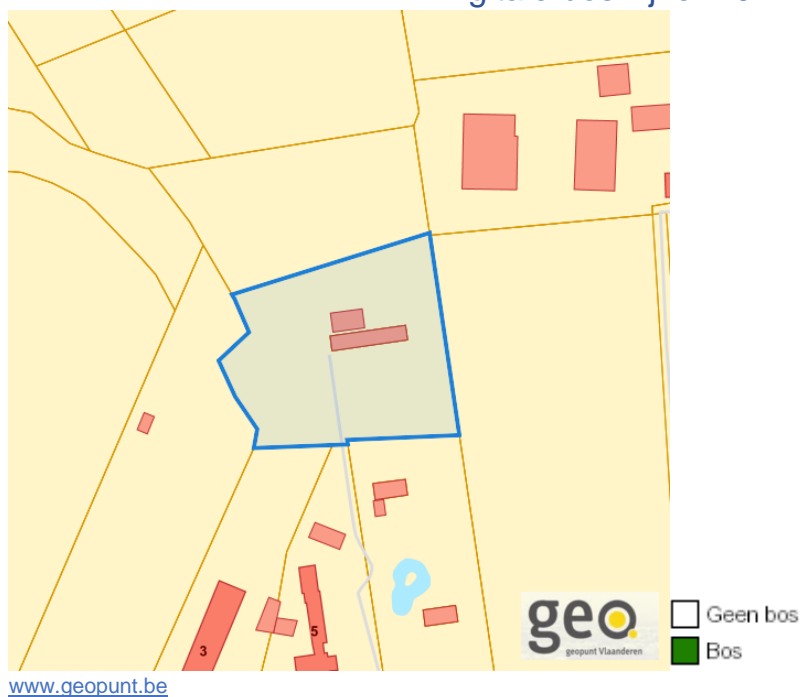
Digitale boswijzer 2015



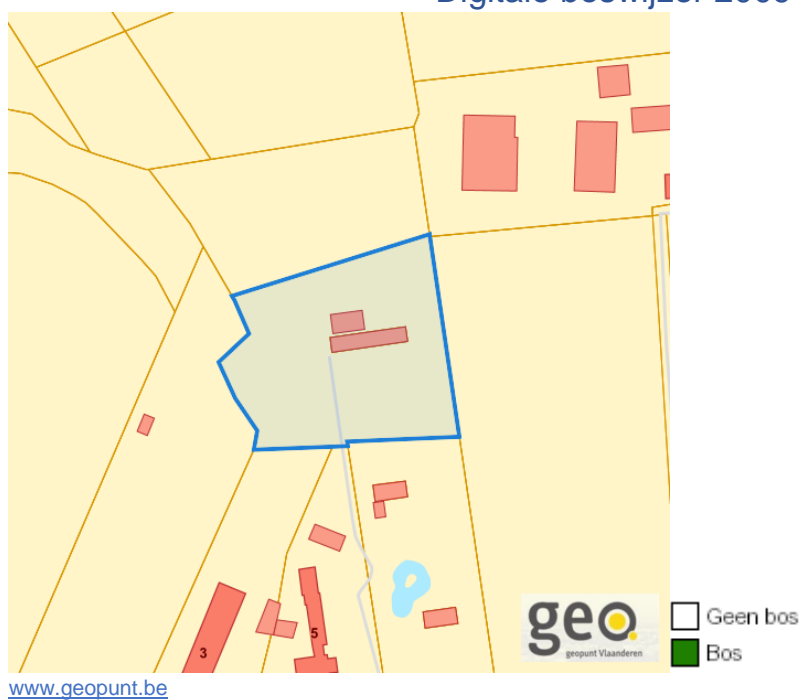
Dossier: 00-01-8947/001

Knaagreephoek, 8890 Moorslede

Digitale boswijzer 2012

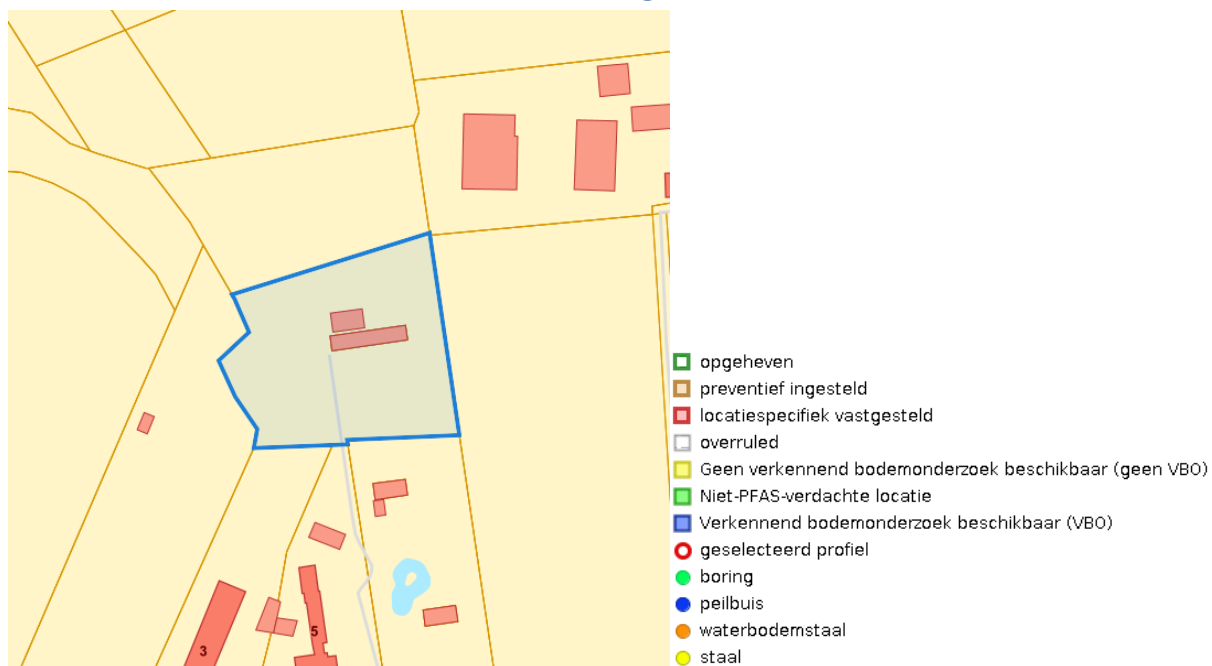


Digitale boswijzer 2009

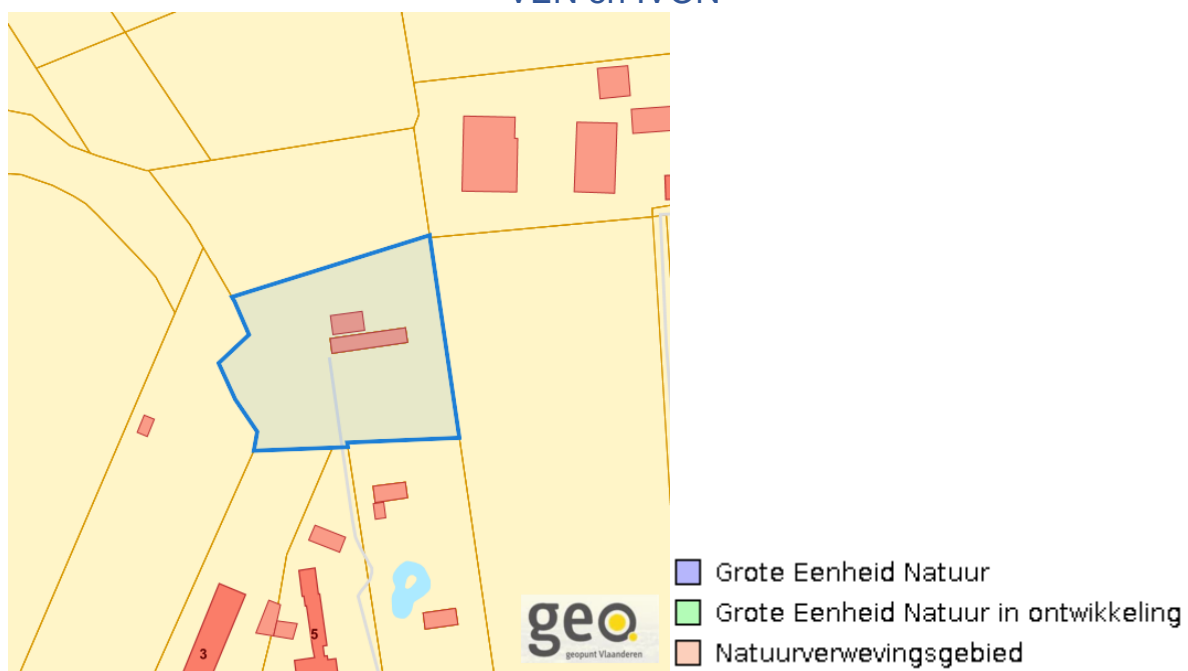


Dossier: 00-01-8947/001

PFAS



VEN en IVON



www.geopunt.be

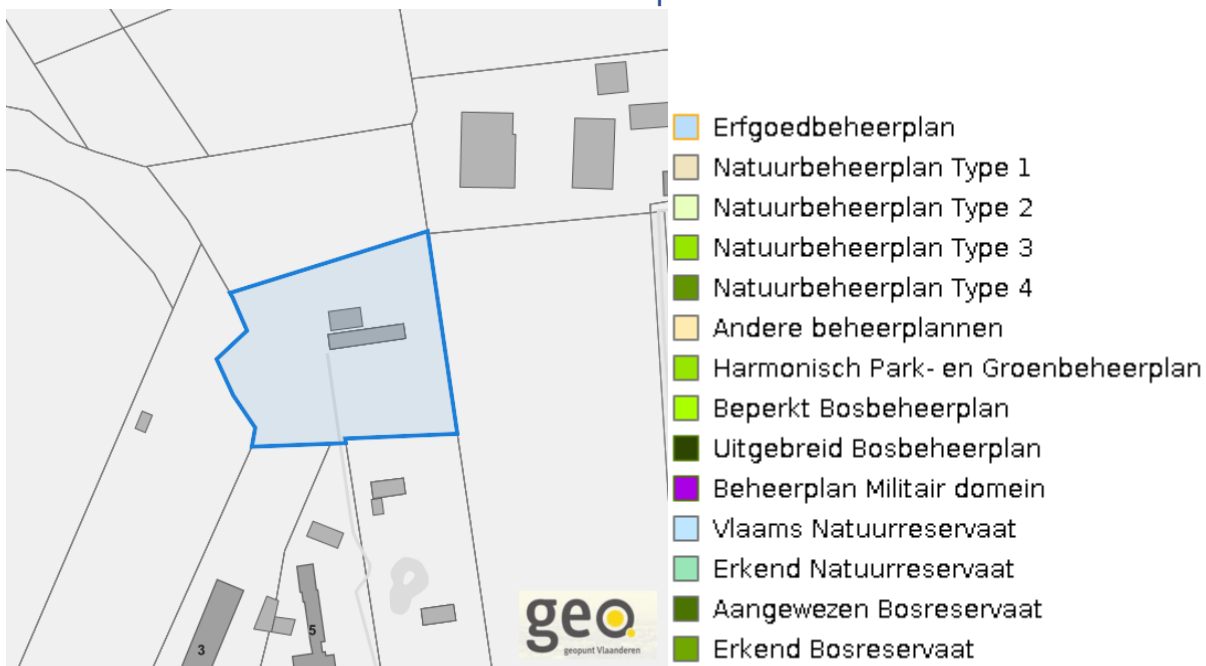
Dossier: 00-01-8947/001

Jachtterreinen



www.geopunt.be

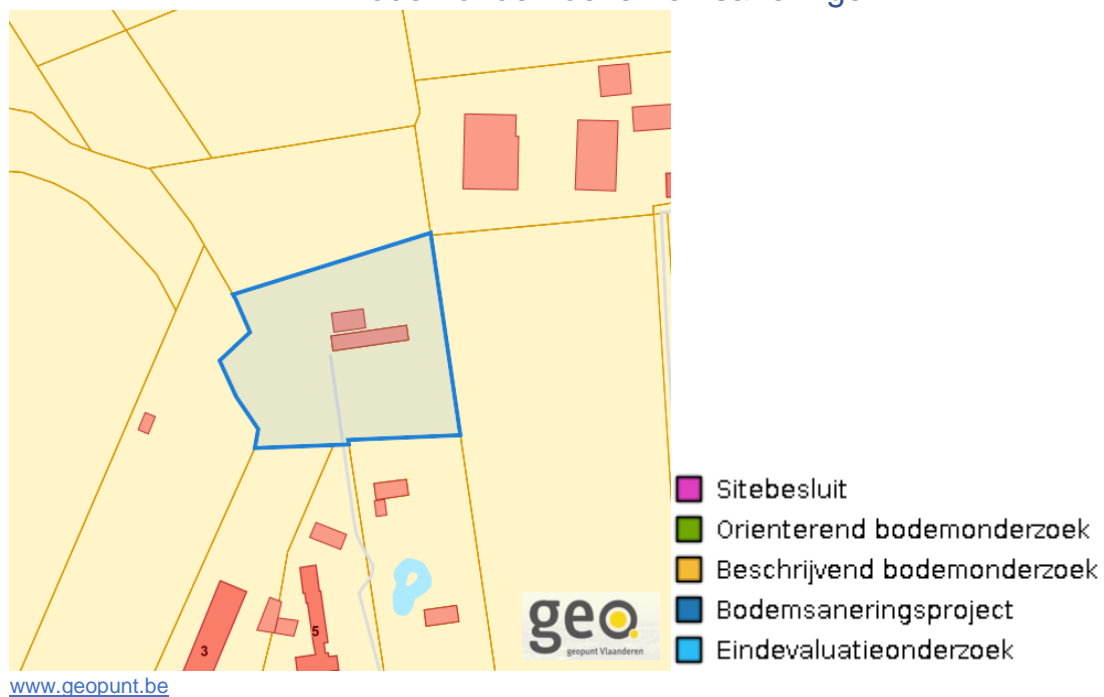
Natuurbeheerplannen



www.geopunt.be

Knaagreephoek, 8890 Moorslede

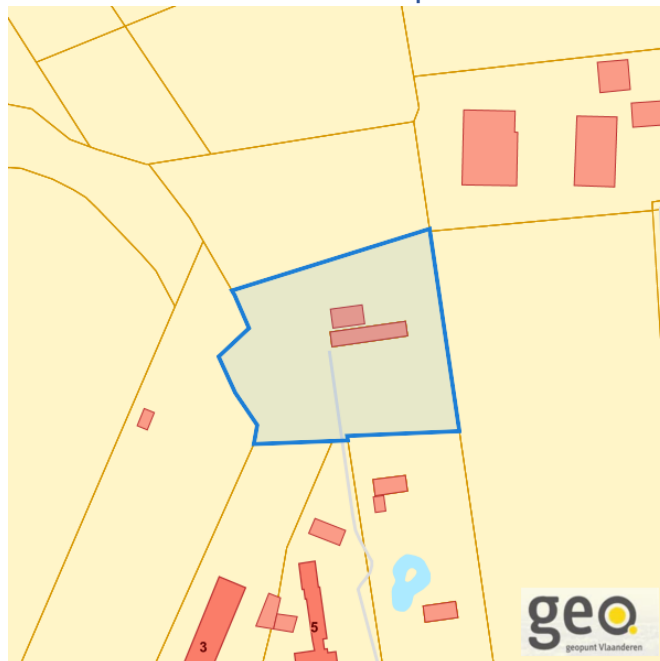
Bodemonderzoeken en saneringen



Dossier: 00-01-8947/001

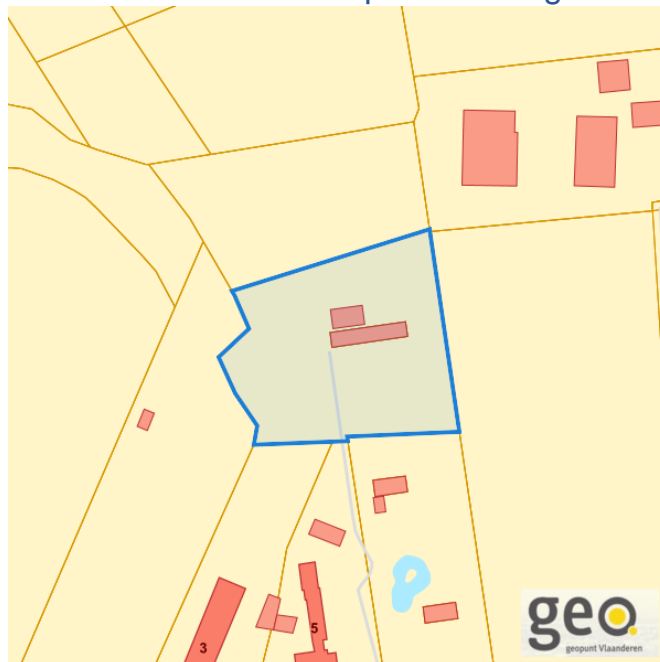
Recht van voorkoop

Vlaams voorkooprecht



www.geopunt.be

Recht van voorkoop afbakening



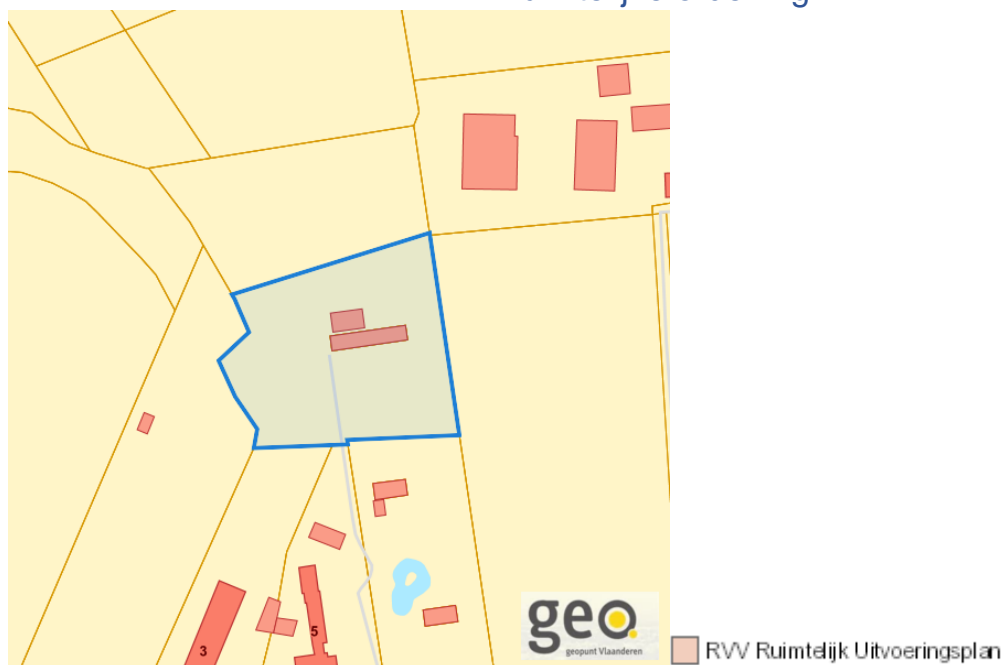
www.geopunt.be

Dossier: 00-01-8947/001

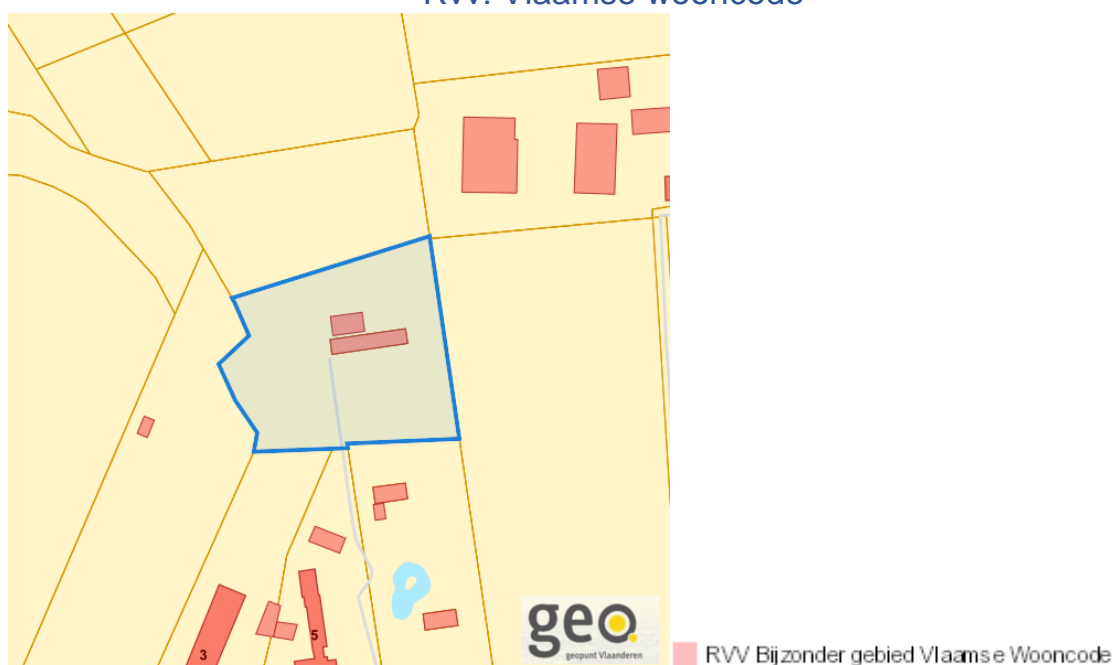
Detailkaarten recht van voorkoop

Detailkaarten recht van voorkoop pagina 1

Rvv: Ruimtelijke ordening

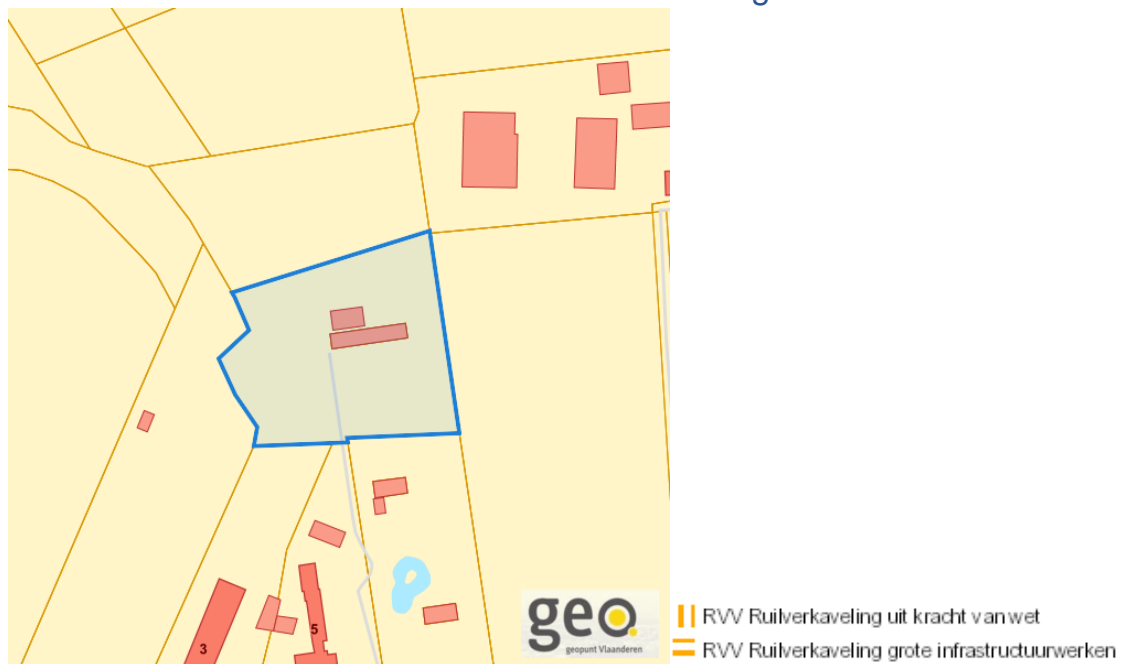


Rvv: Vlaamse wooncode



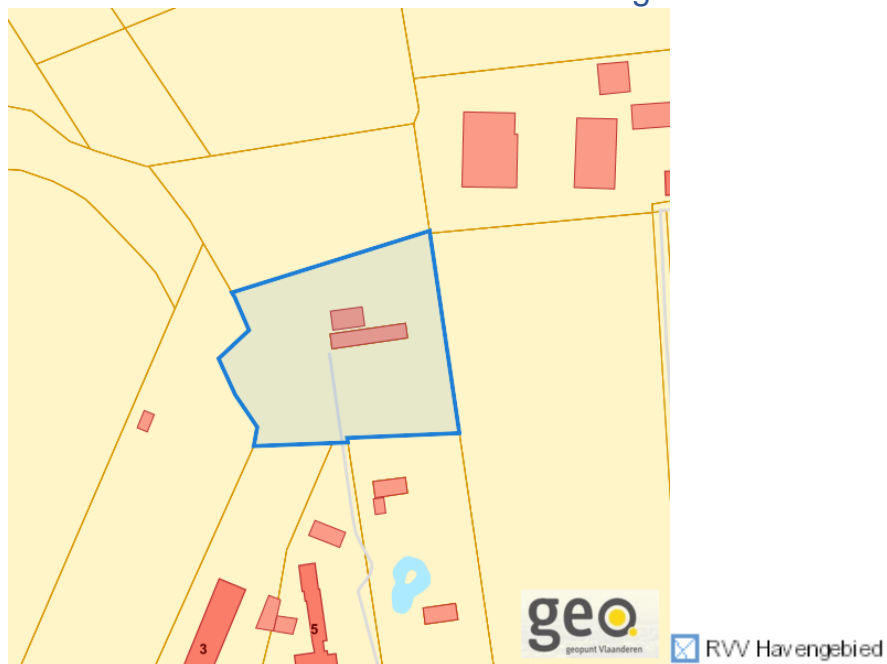
Dossier: 00-01-8947/001

Rvv: Ruilverkaveling



www.geopunt.be

Rvv: Havengebieden

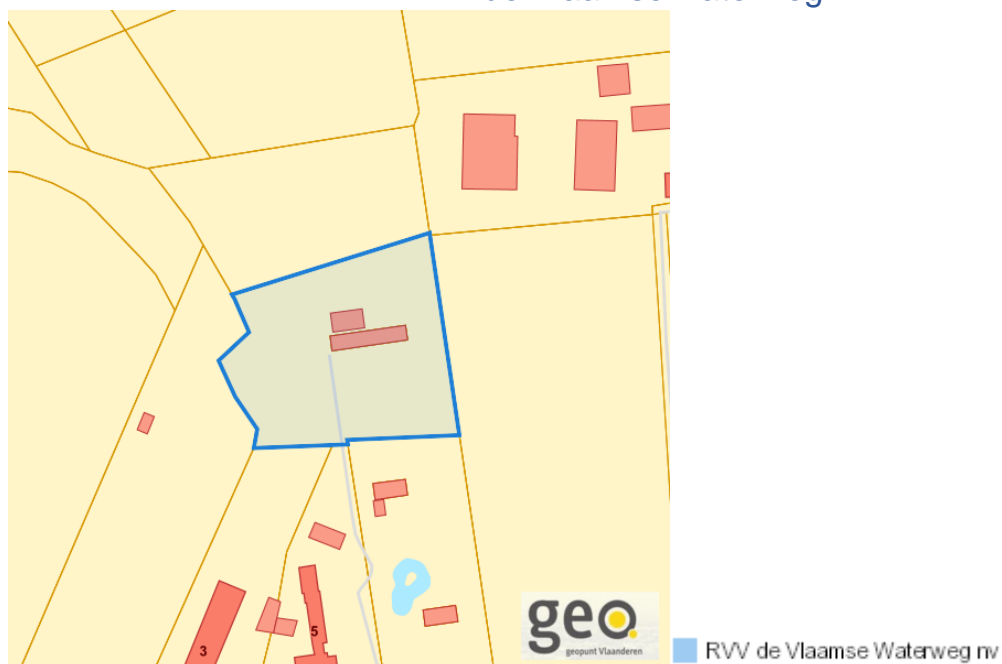


www.geopunt.be

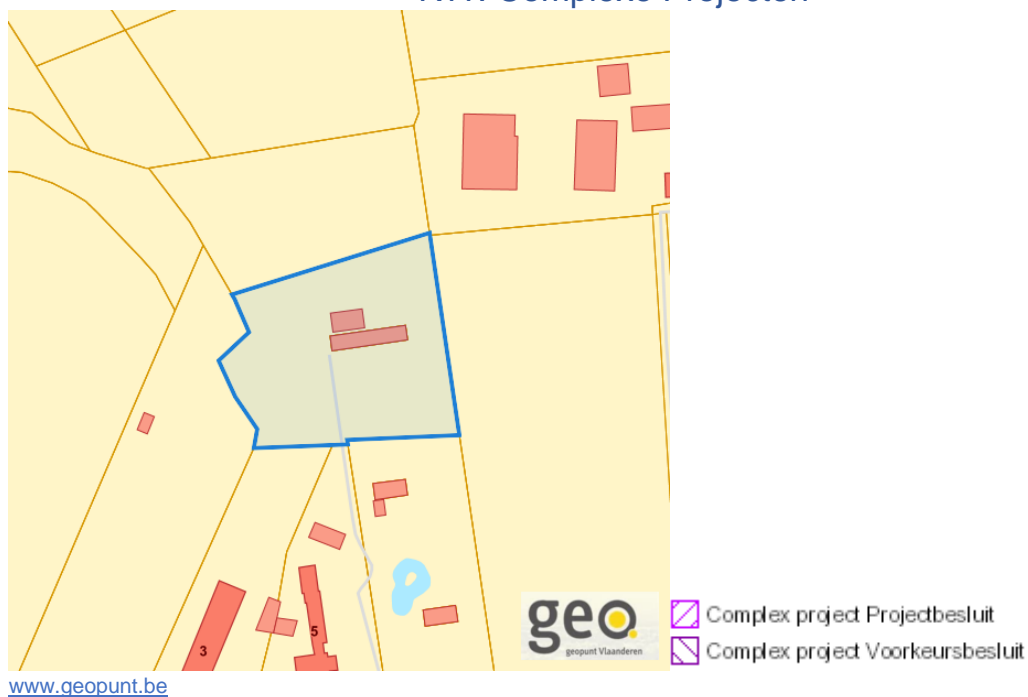
Knaagreephoek, 8890 Moorslede

Detailkaarten recht van voorkoop pagina 3

Rvv: de Vlaamse waterweg



Rvv: Complexe Projecten

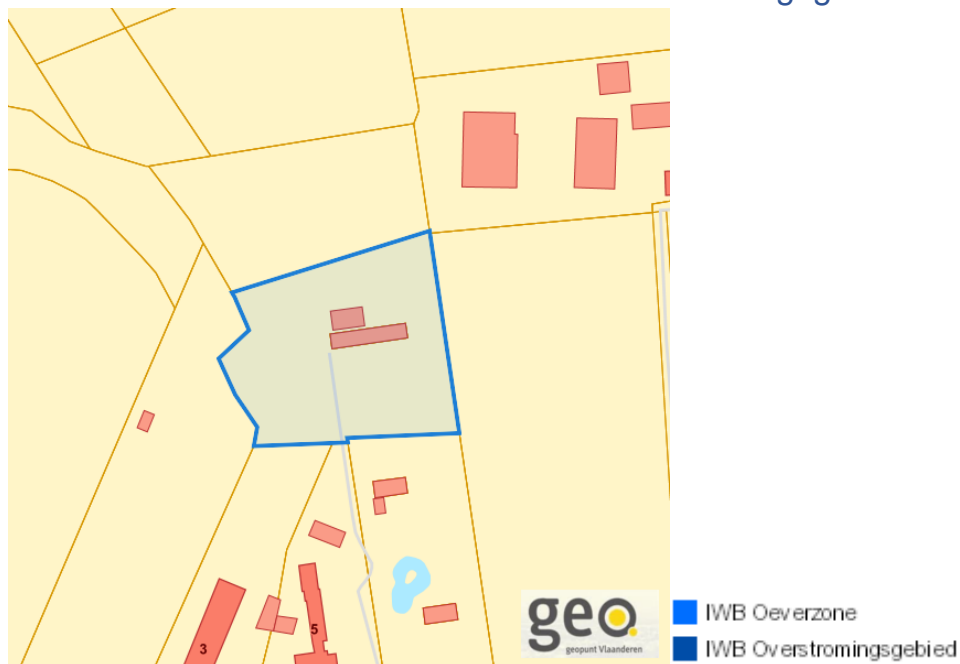


Dossier: 00-01-8947/001

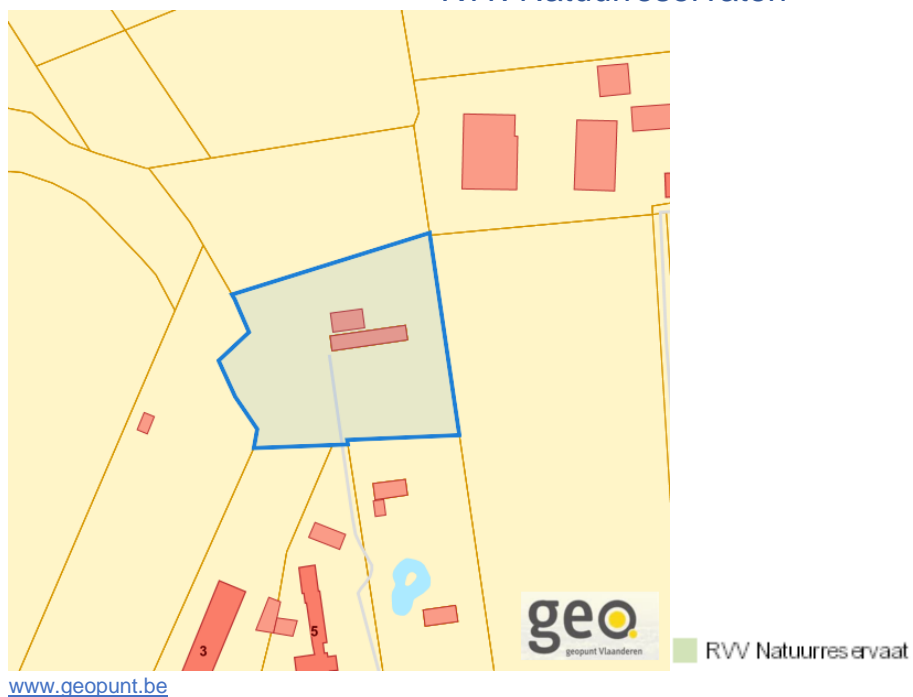
Knaagreephoek, 8890 Moorslede

Detailkaarten recht van voorkoop pagina 4

Rvv: Oeverzones en overstromingsgebieden



Rvv: Natuurreservaten

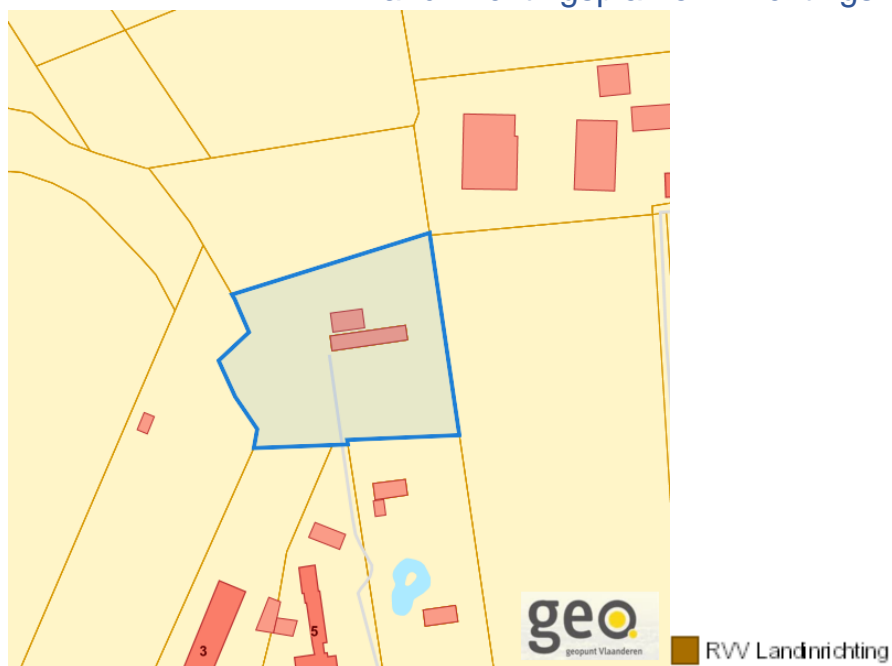


Dossier: 00-01-8947/001

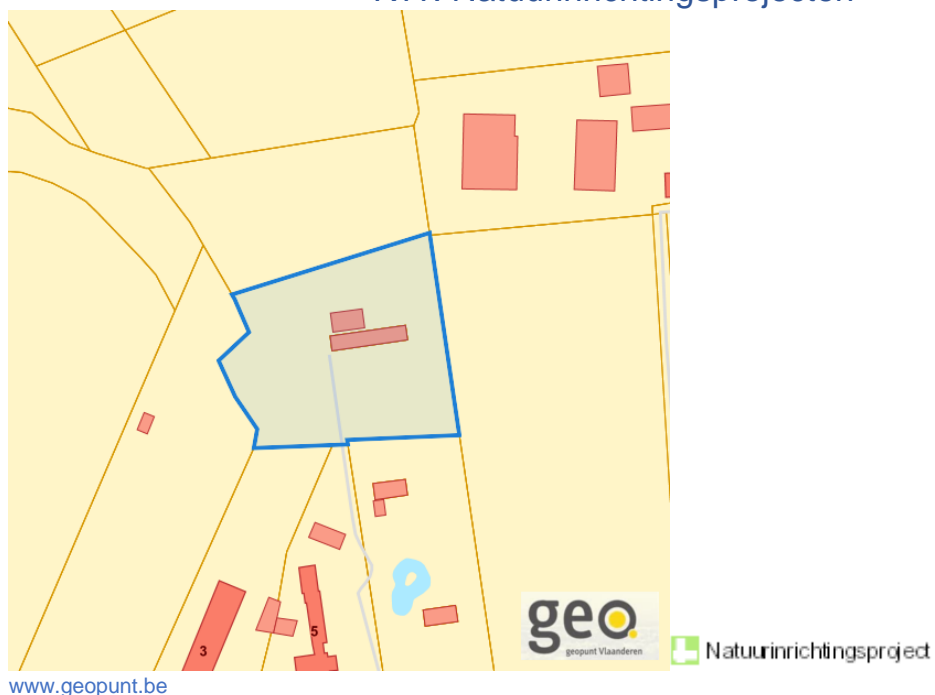
Knaagreephoek, 8890 Moorslede

Detailkaarten recht van voorkoop pagina 5

Rvv: Landinrichtingsplan en inrichtingsnota



Rvv: Natuurinrichtingsprojecten

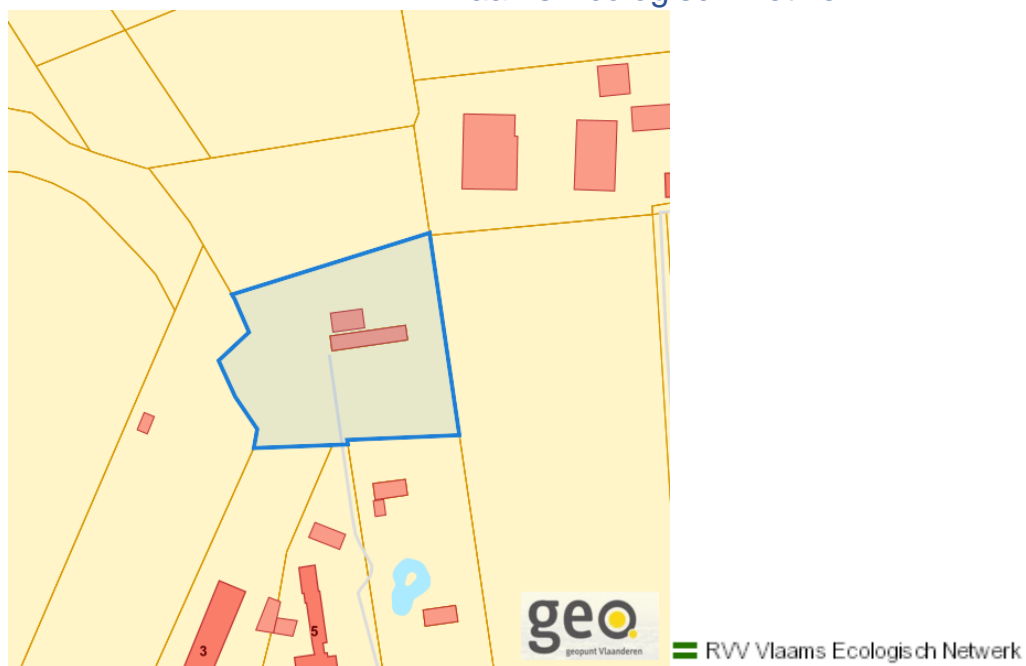


Dossier: 00-01-8947/001

Knaagreephoek, 8890 Moorslede

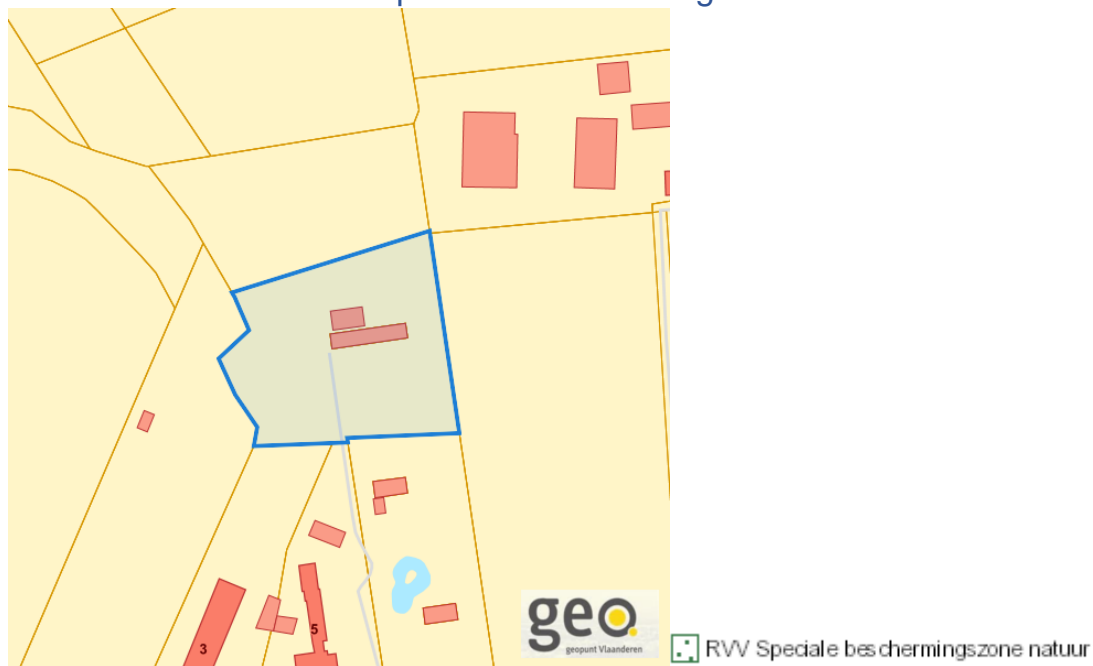
Detailkaarten recht van voorkoop pagina 6

Rvv: Vlaams Ecologisch Netwerk



www.geopunt.be

Rvv: Speciale beschermingszones natuur



www.geopunt.be

Dossier: 00-01-8947/001

Beschermd onroerend erfgoed

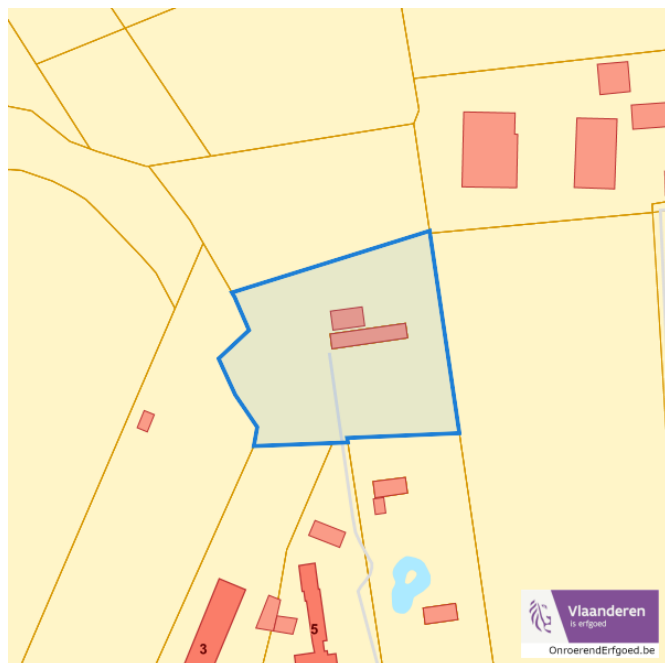


Dossier: 00-01-8947/001

Detailkaarten beschermd onroerend erfgoed

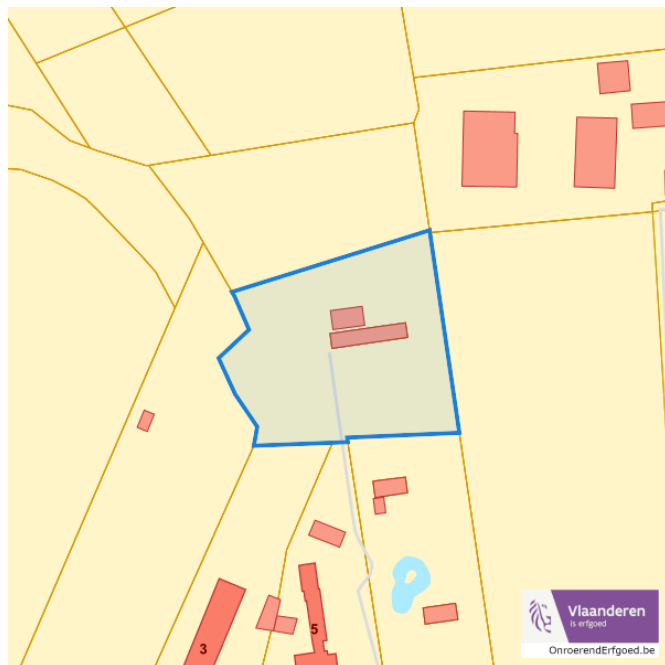
Detailkaarten beschermd onroerend erfgoed pagina 1

Beschermdde archeologische sites



■ Beschermdde archeologische site

Beschermdde cultuurhistorische landschappen



■ Beschermd landschap

Dossier: 00-01-8947/001

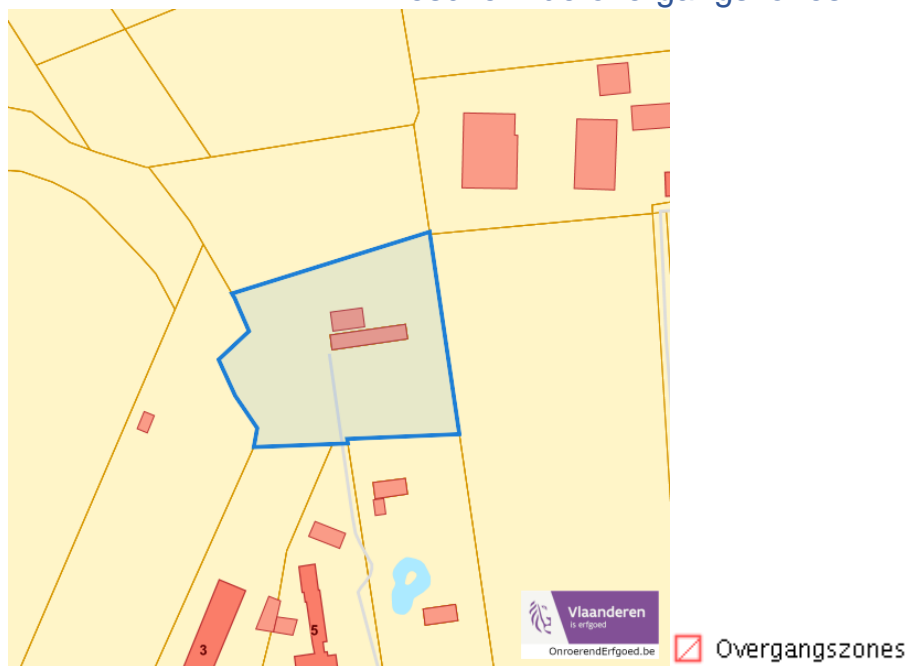
Knaagreephoek, 8890 Moorslede

Detailkaarten beschermd onroerend erfgoed pagina 2

Beschermd monument



Beschermd overgangszones

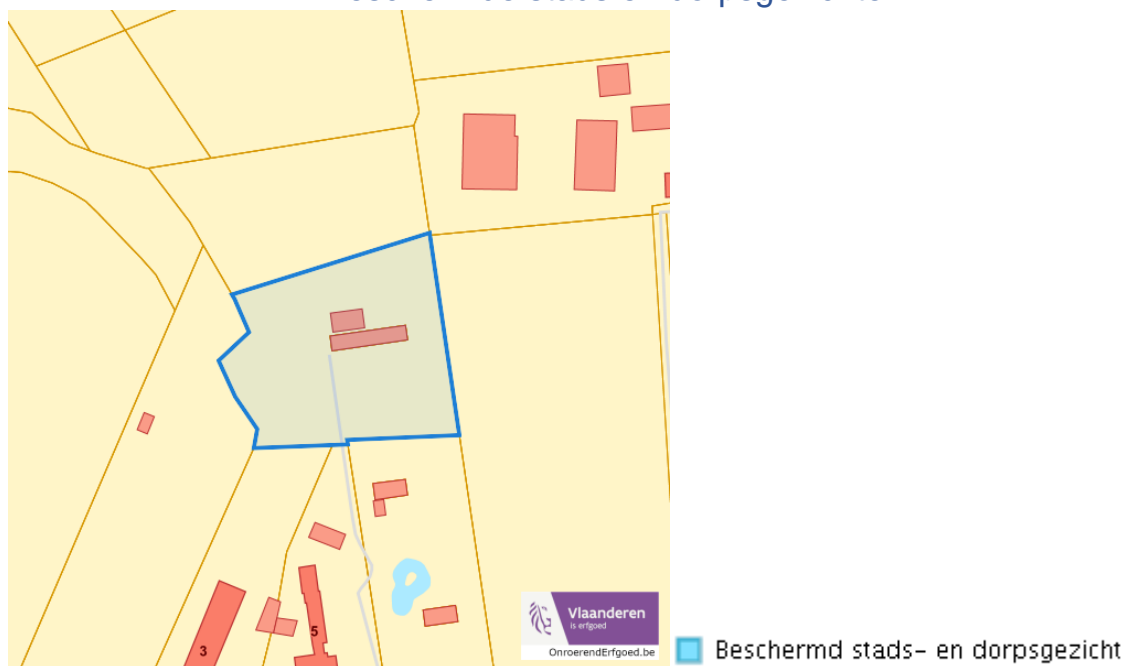


Dossier: 00-01-8947/001

Knaagreephoek, 8890 Moorslede

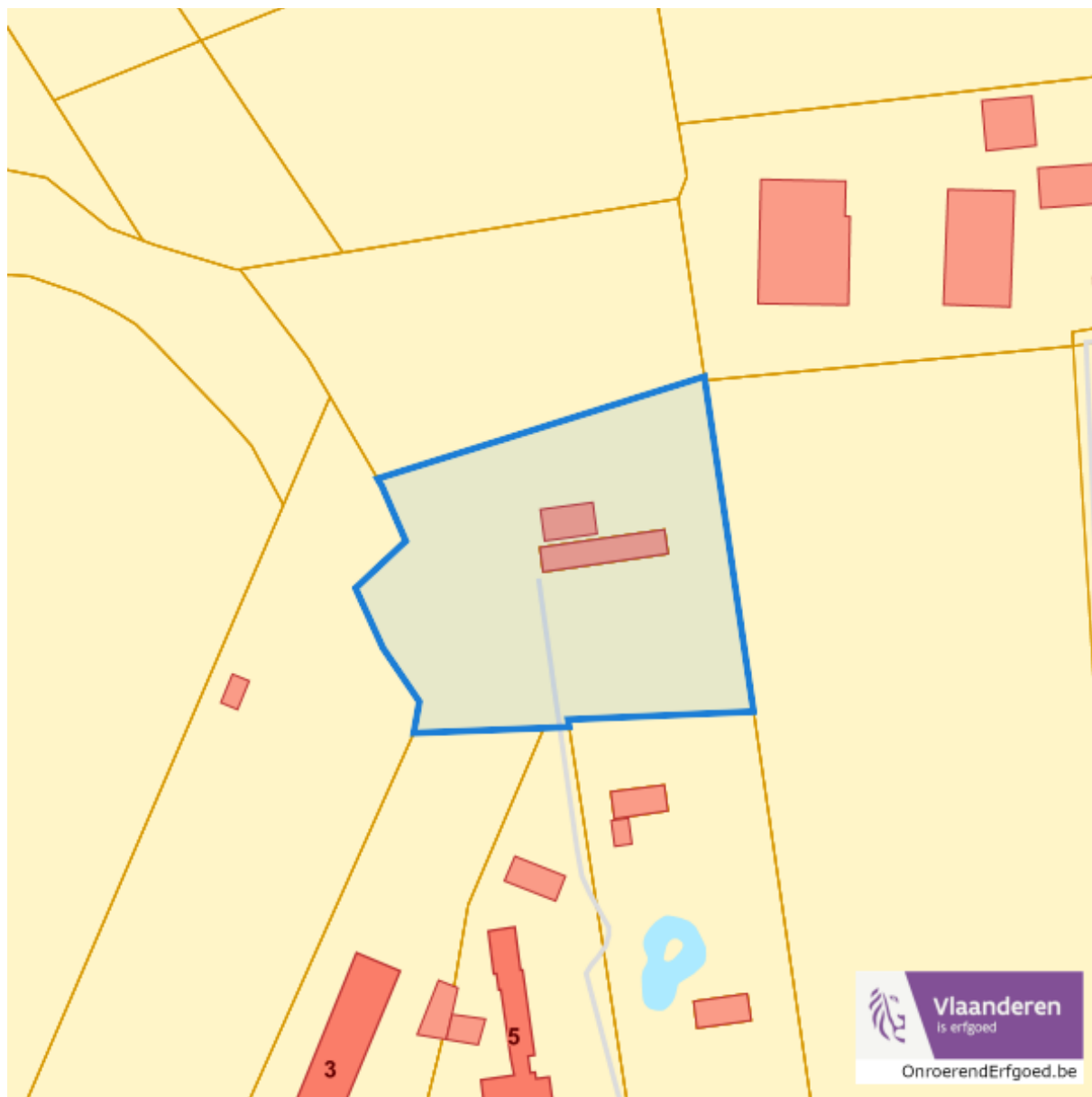
Detailkaarten beschermd onroerend erfgoed pagina 3

Beschermd stads en dorpsgezichten



Dossier: 00-01-8947/001

Vastgestelde inventarissen

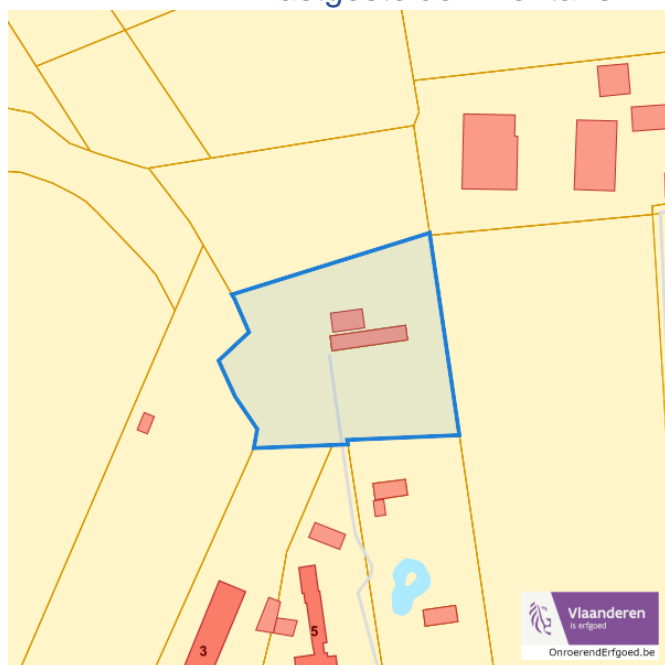


Dossier: 00-01-8947/001

Detailkaarten vastgestelde inventarissen

Detailkaarten vastgestelde inventaris pagina 1

Vastgestelde inventaris: Archeologische zones

 Vastgestelde afgebakende archeologische zone

Vastgestelde inventaris: Bouwkundig erfgoed

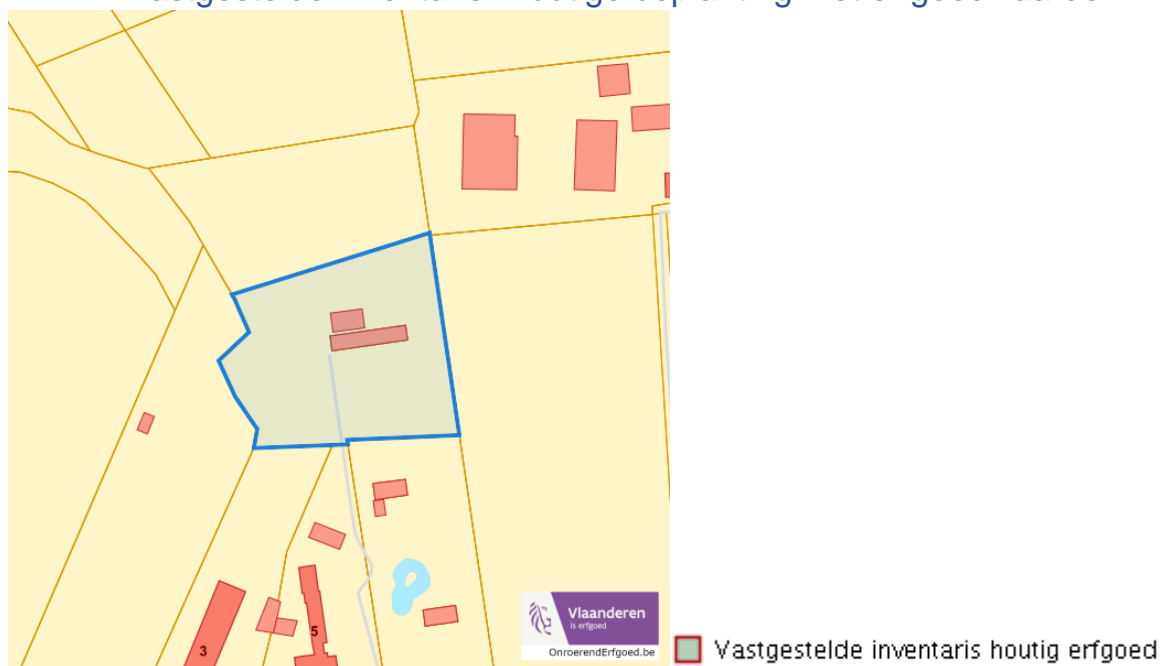
 Item uit de vastgestelde inventaris bouwkundig erfgoed

Dossier: 00-01-8947/001

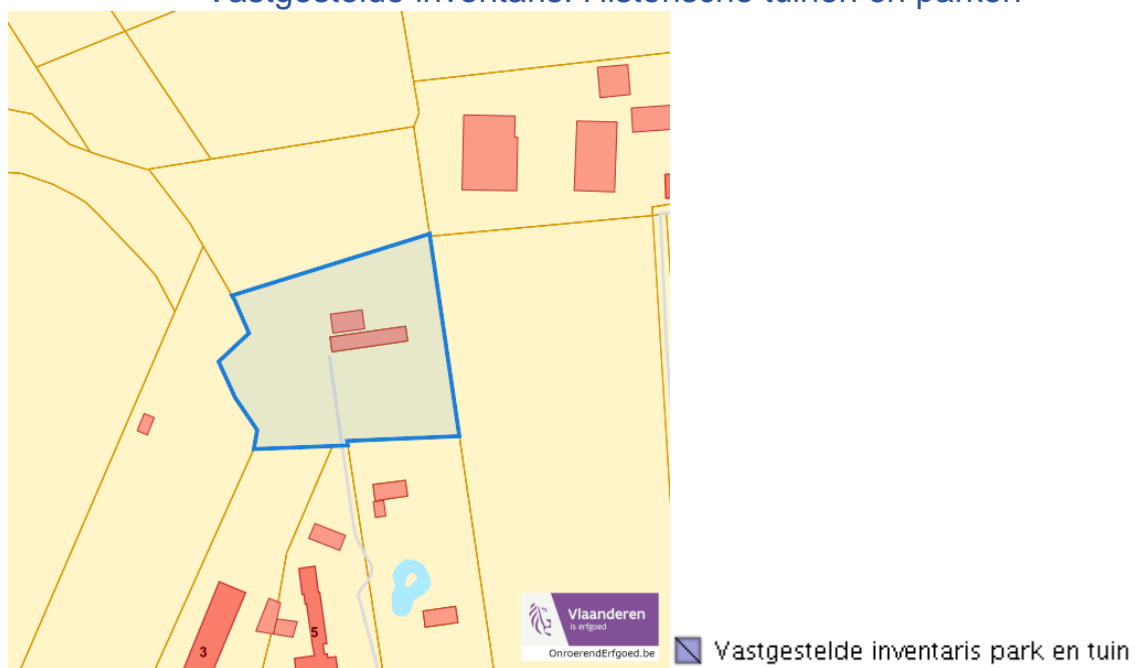
Knaagreephoek, 8890 Moorslede

Detailkaarten vastgestelde inventaris pagina 2

Vastgestelde inventaris: Houtige beplanting met erfgoedwaarde



Vastgestelde inventaris: Historische tuinen en parken

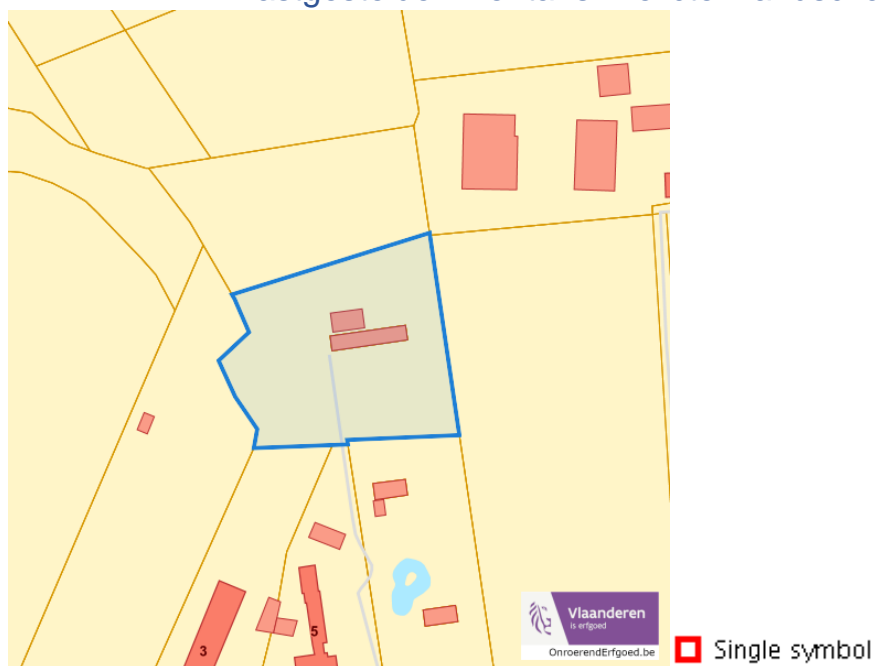


Dossier: 00-01-8947/001

Knaagreephoek, 8890 Moorslede

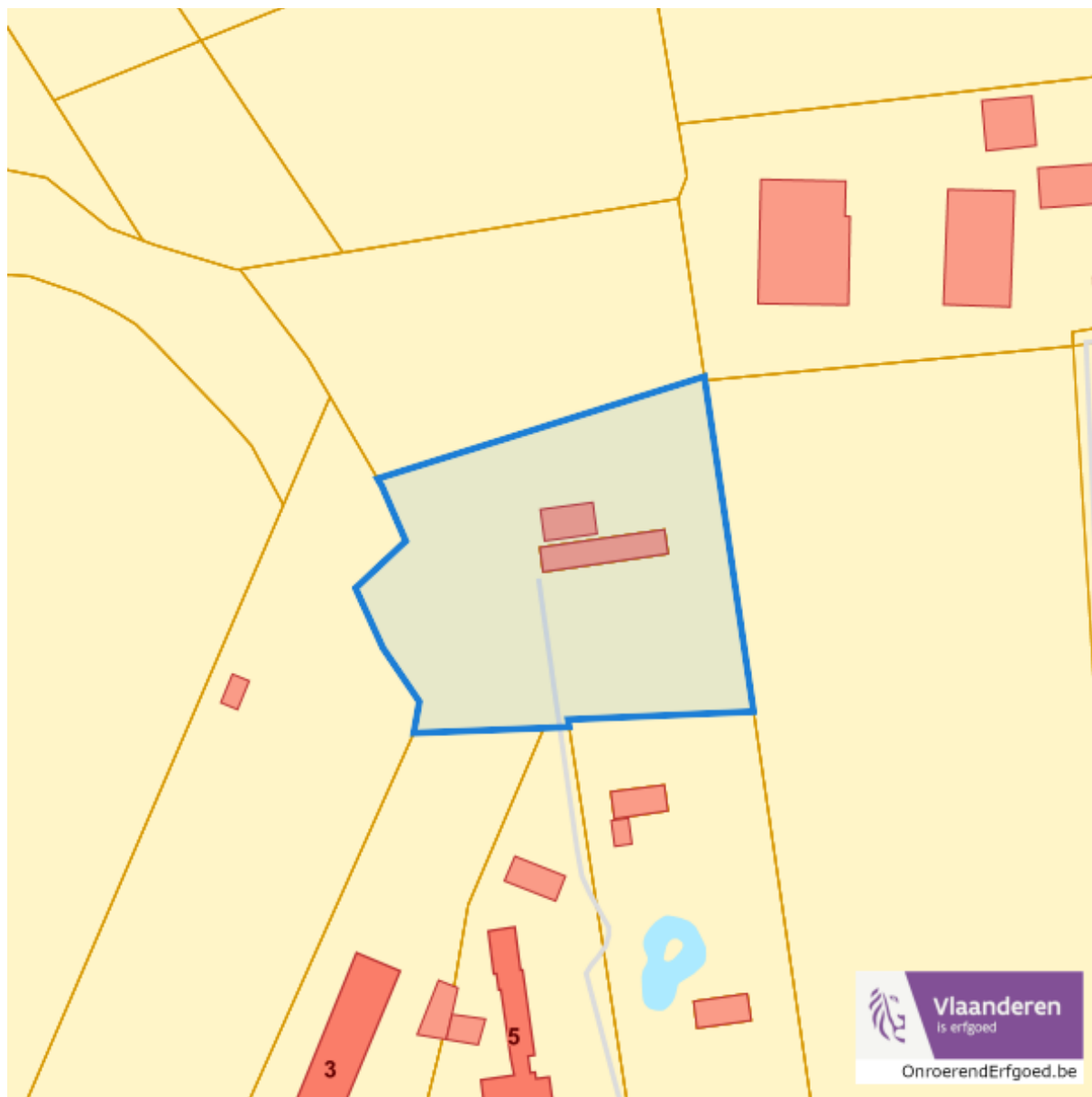
Detailkaarten vastgestelde inventaris pagina 3

Vastgestelde inventaris: Relicten landschapsatlas



Dossier: 00-01-8947/001

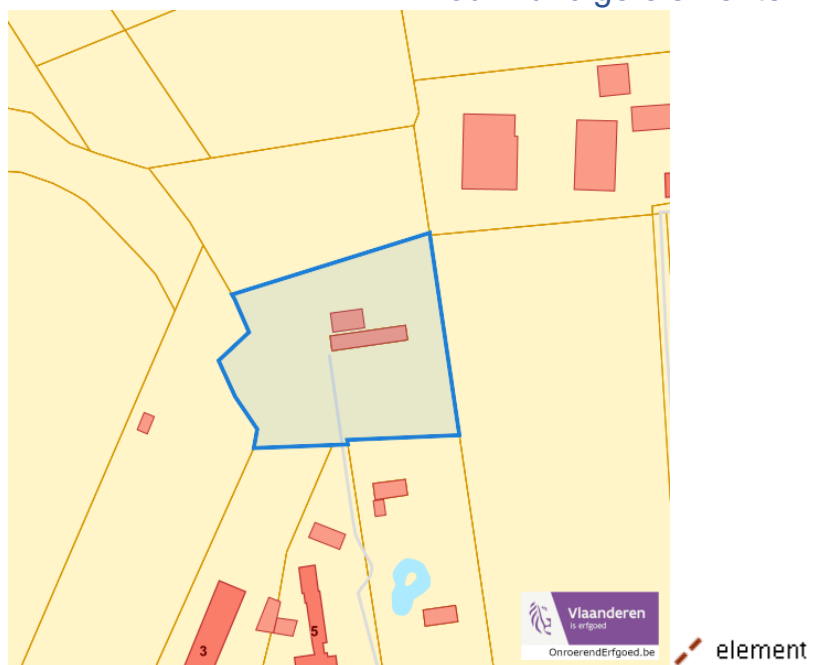
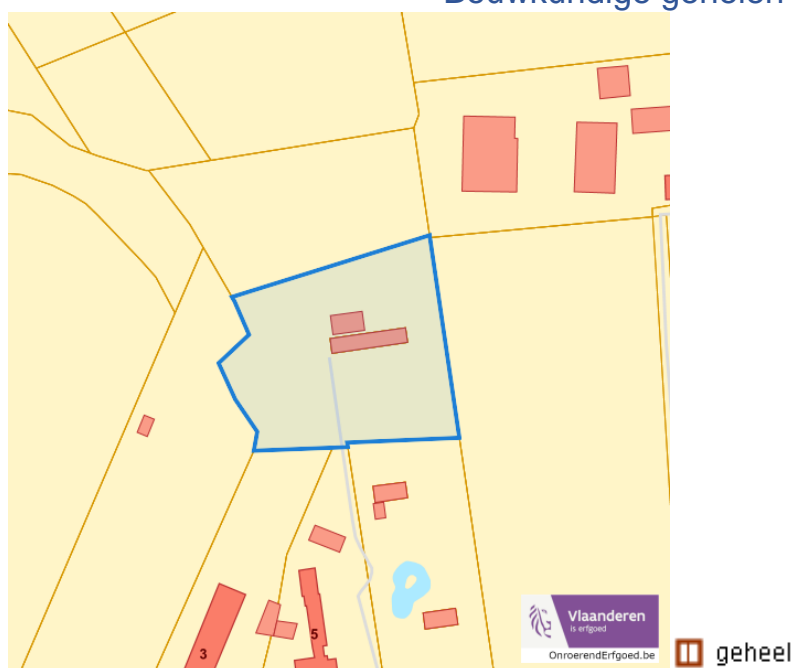
Wetenschappelijke inventarissen



Dossier: 00-01-8947/001

Detailkaarten wetenschappelijke inventarissen

Detailkaarten wetenschappelijke inventarissen pagina 1

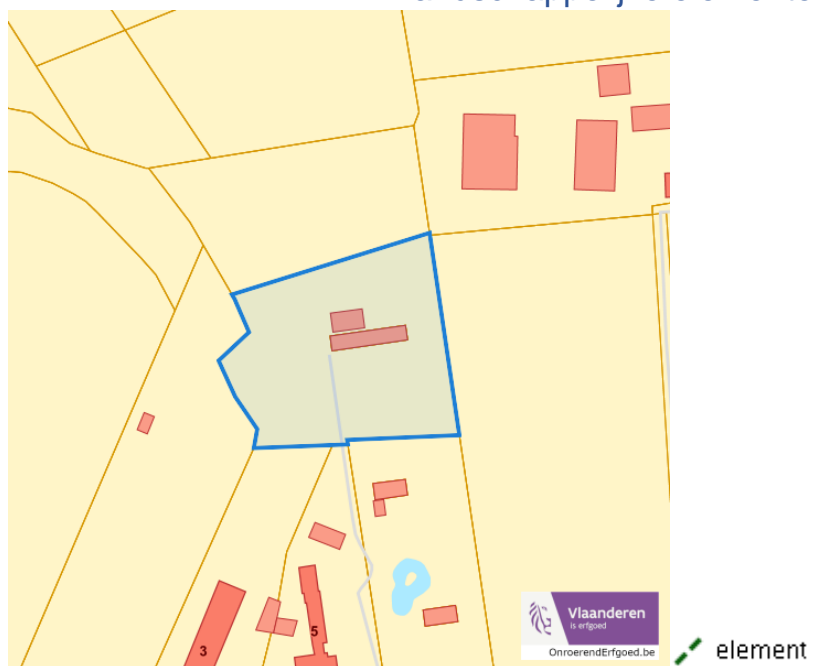
Bouwkundige elementen**Bouwkundige gehelen**

Dossier: 00-01-8947/001

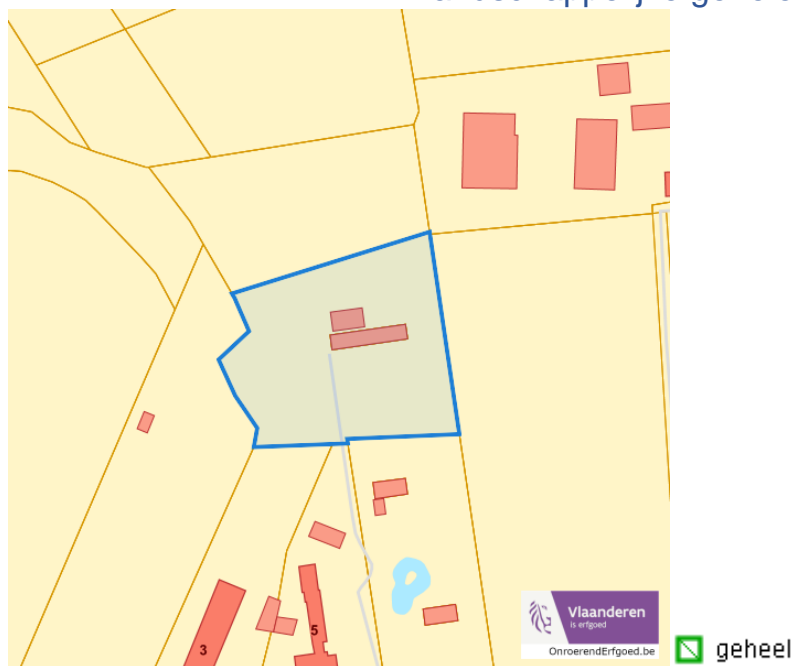
Knaagreephoek, 8890 Moorslede

Detailkaarten wetenschappelijke inventarissen pagina 2

Landschappelijke elementen



Landschappelijke gehelen

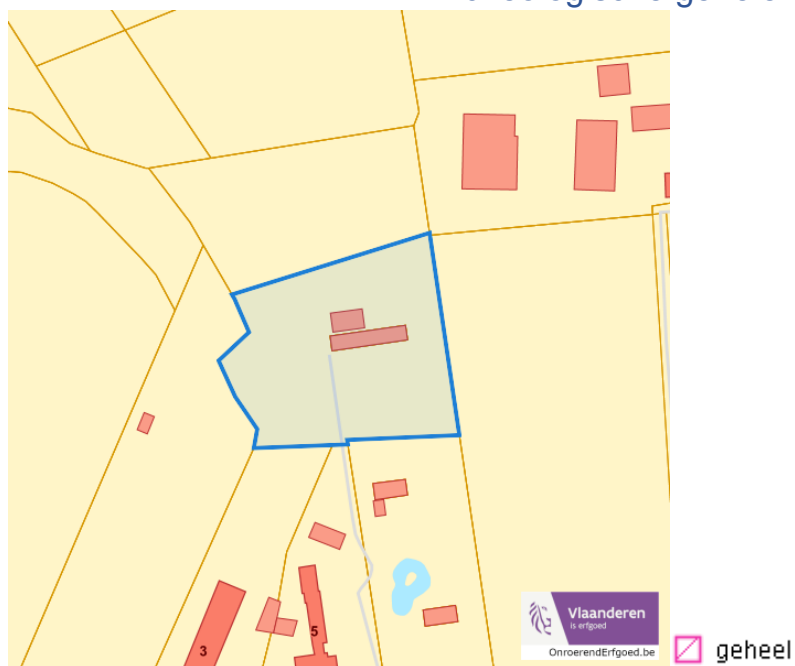


Dossier: 00-01-8947/001

Knaagreephoek, 8890 Moorslede

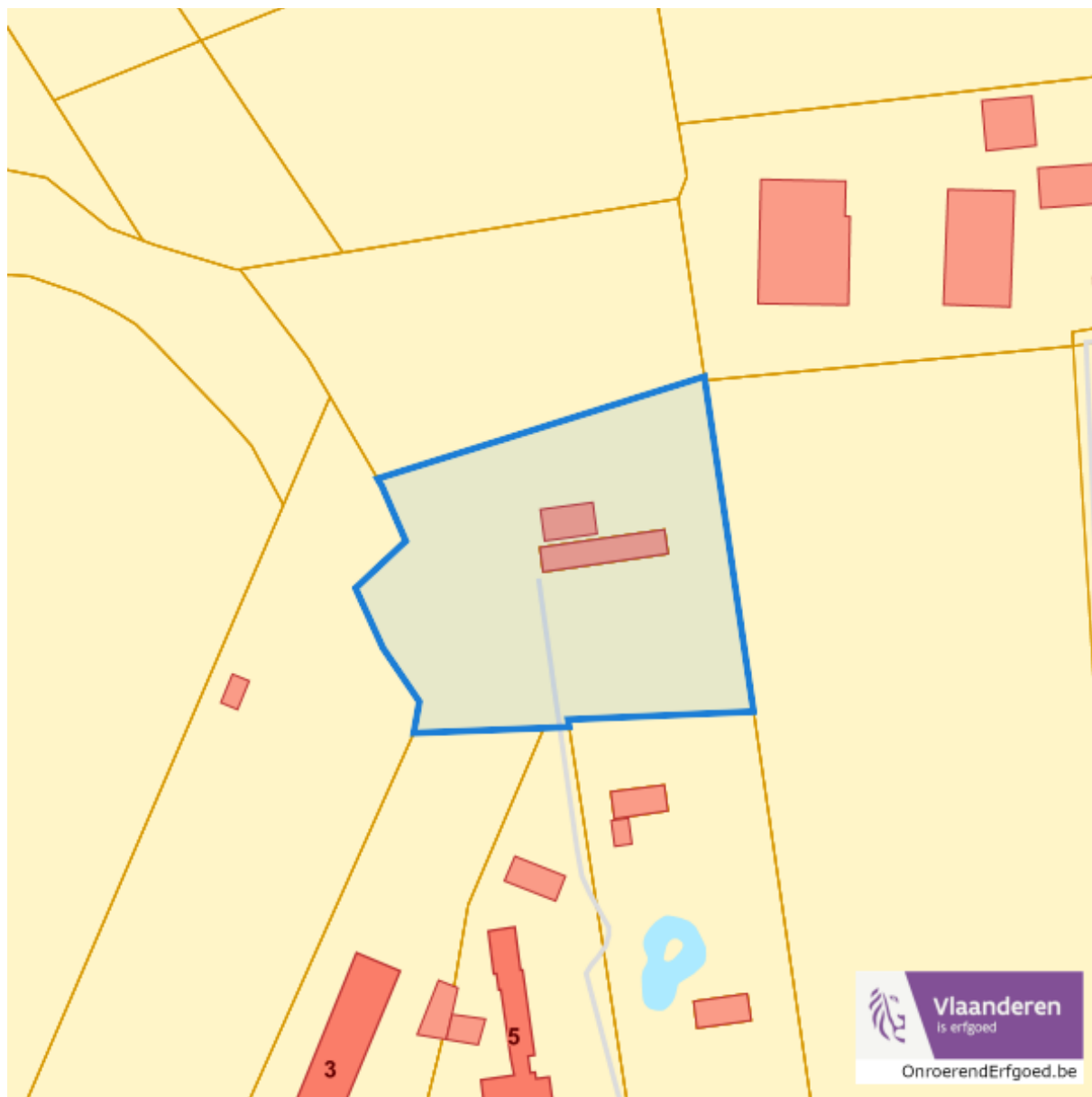
Detailkaarten wetenschappelijke inventarissen pagina 3

Archeologische gehelen



Dossier: 00-01-8947/001

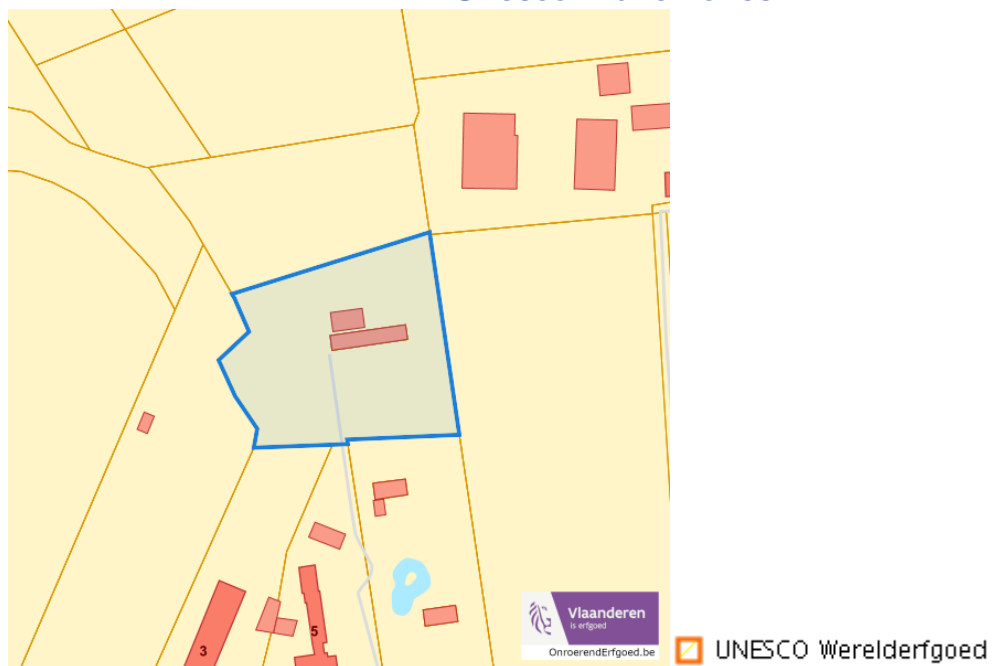
Unesco werelderfgoed



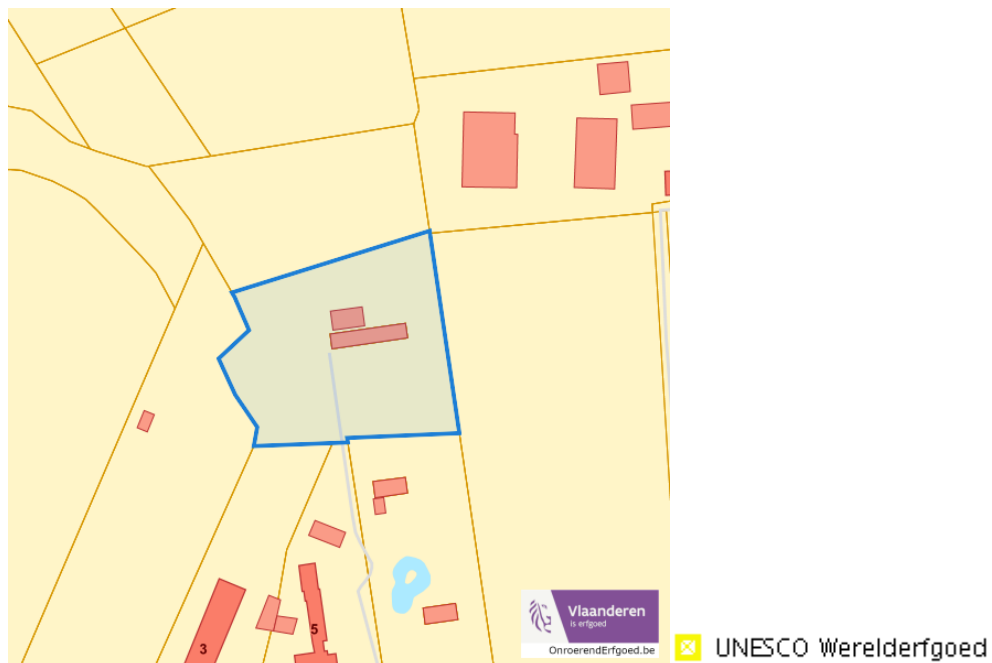
Dossier: 00-01-8947/001

Detailkaarten Unesco werelderfgoed

Unesco: Bufferzones



Unesco: Kernzones



Historische kaarten

Atlas der Buurtwegen (ca 1840)



www.geopunt.be

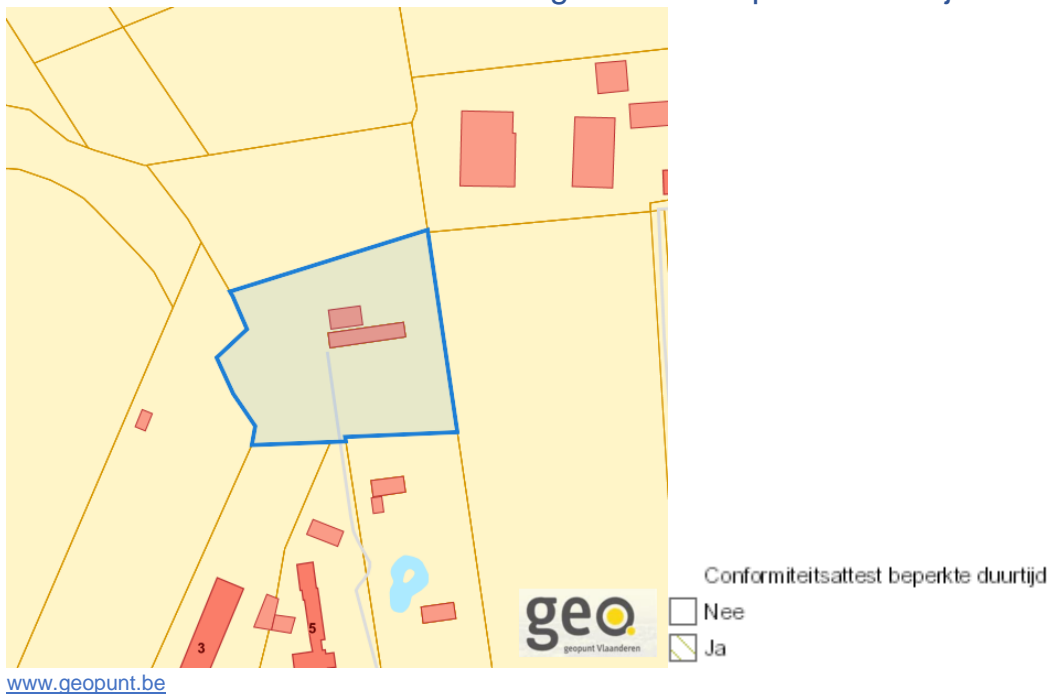
Dossier: 00-01-8947/001

Wonen

Woningkwaliteit

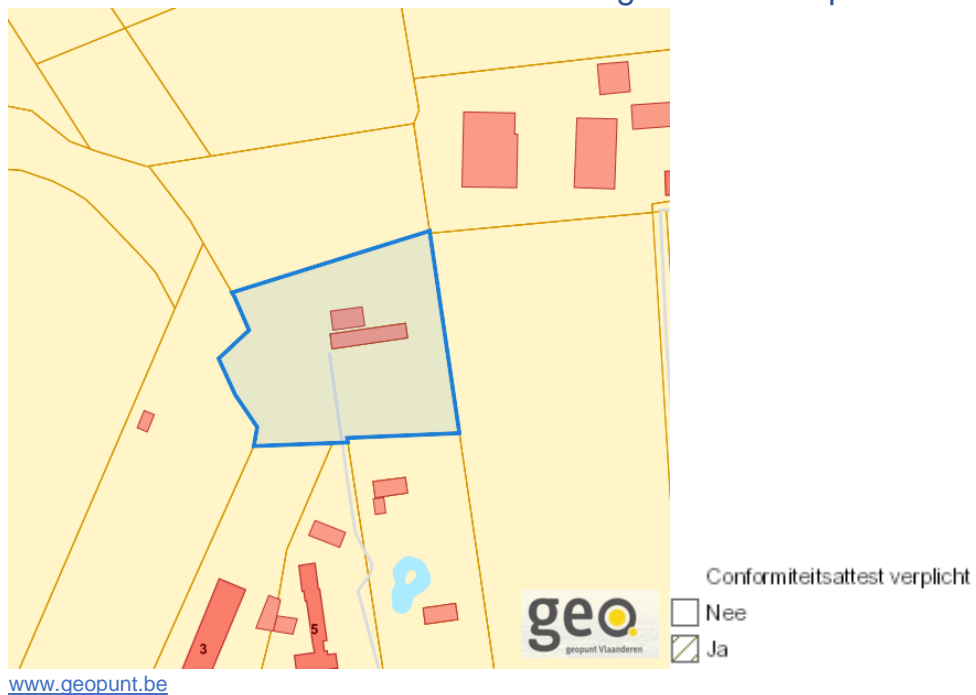


Conformiteitsattest gemeente beperkte duurtijd



Knaagreephoek, 8890 Moorslede

Conformiteitsattest gemeente verplicht



Dossier: 00-01-8947/001

DC à la carte



Knaagreepstraat 5 +, 8890 Moorslede
36012B0211/00L000

Locatie

Omgeving

Kadaster

Gewestplan

Water

Natuur

Recht van voorkoop

Beschermd onroerend erfgoed

Vastgestelde inventarissen

Wetenschappelijke inventarissen


Unesco werelderfgoed

Historische kaarten

Wonen

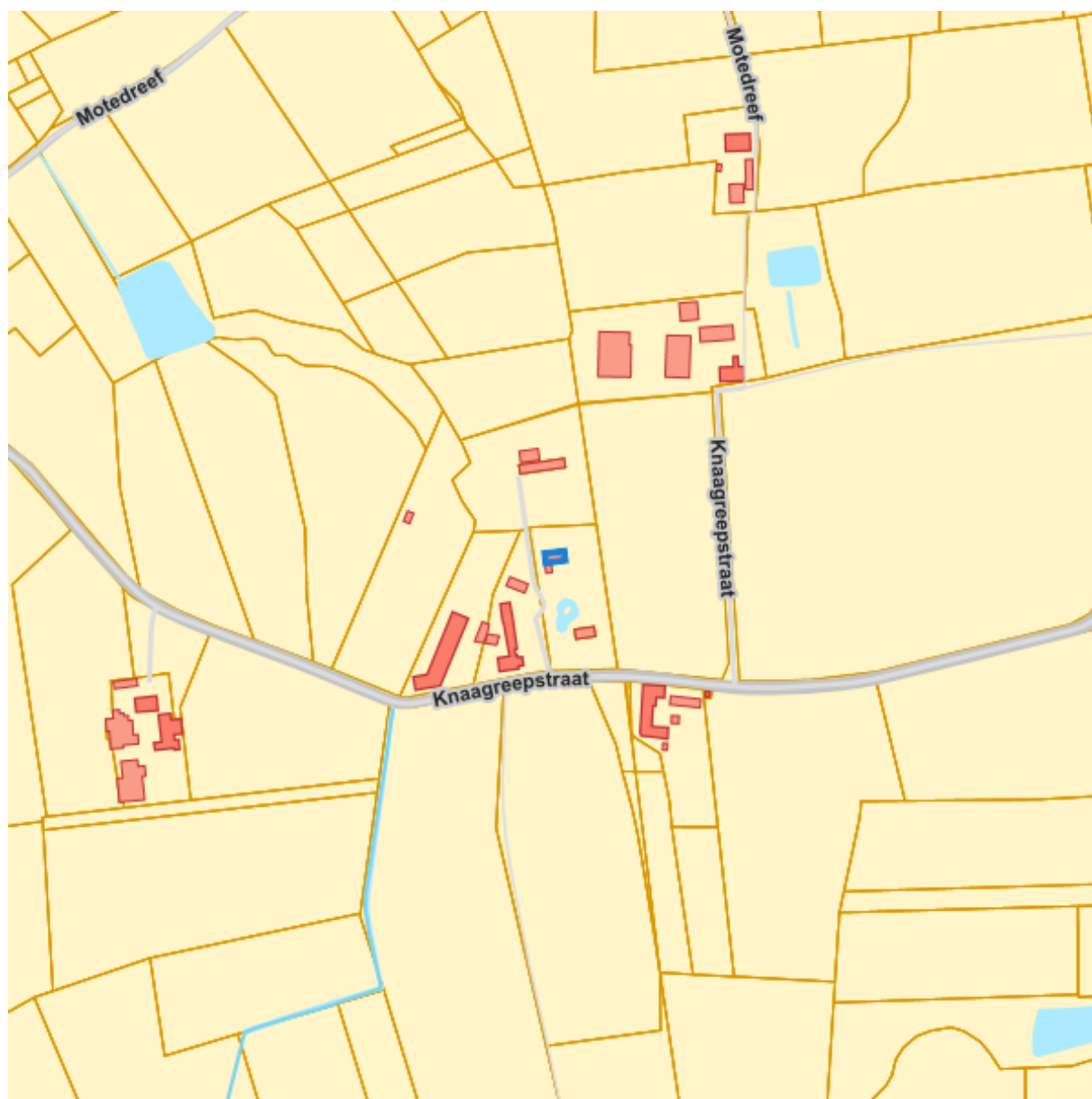
Dossier: 00-01-8947/001

Locatie



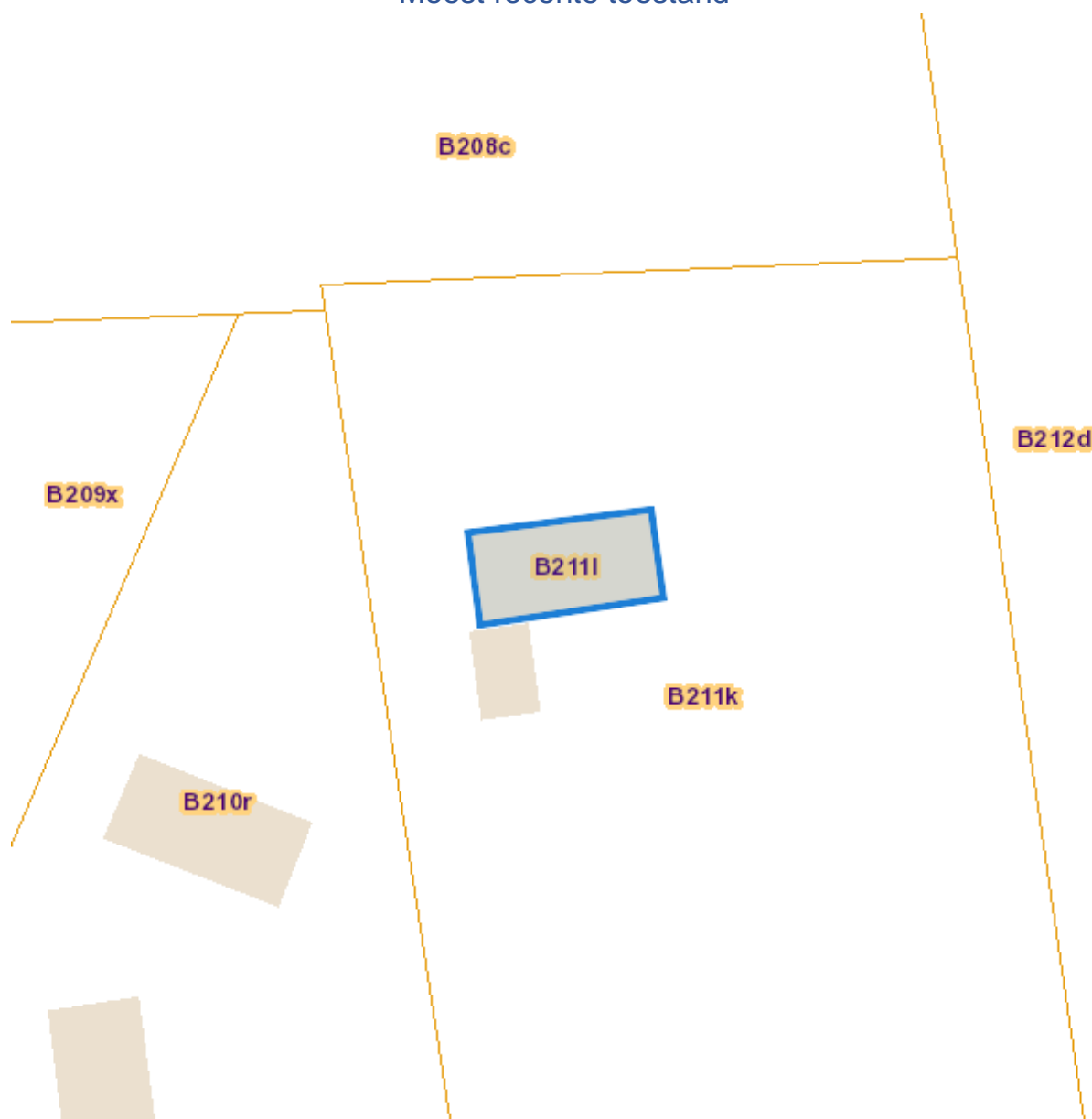
Dossier: 00-01-8947/001

Omgeving



Kadaster

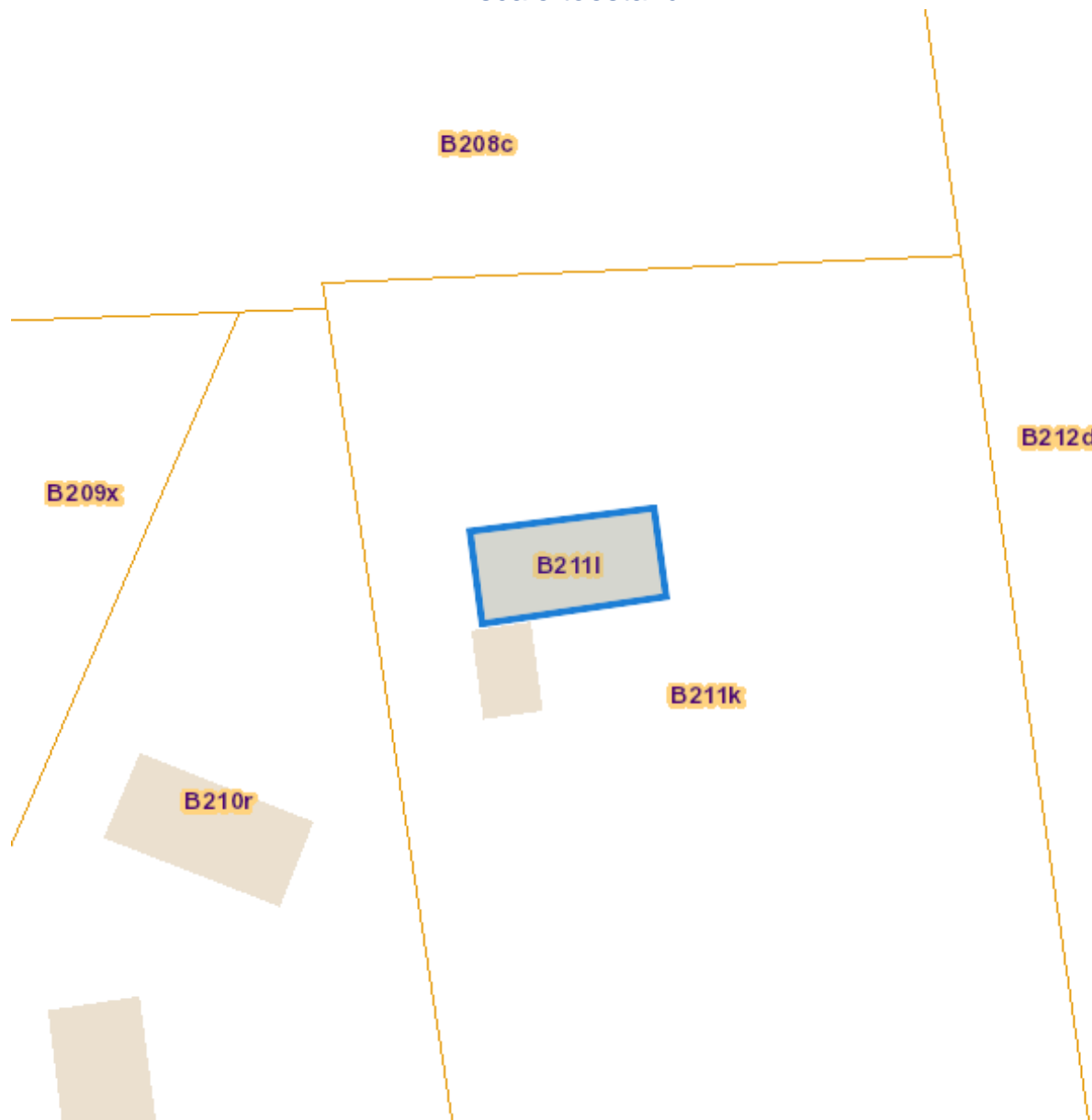
Meest recente toestand



eservices.minfin.fgov.be

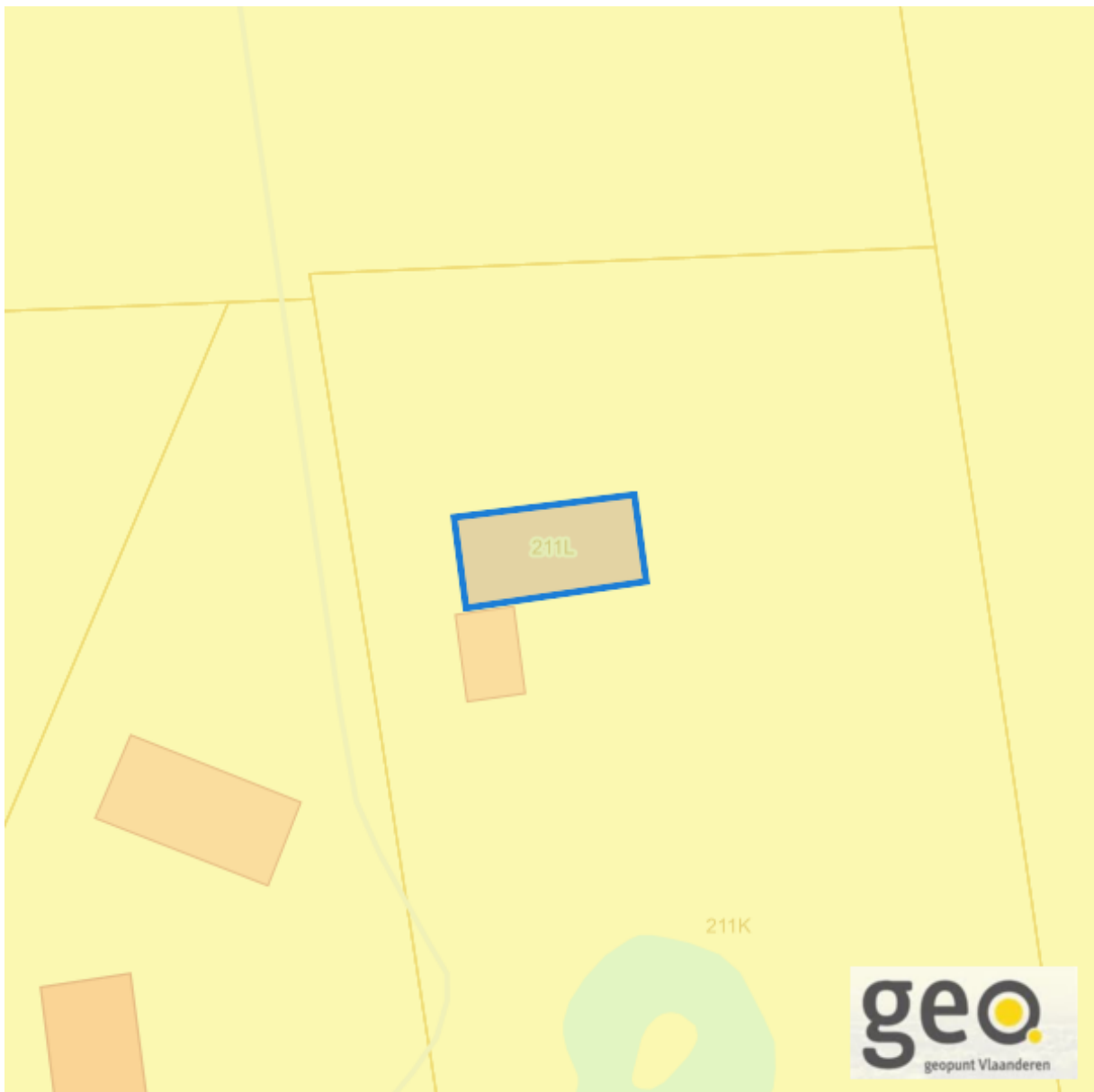
Dossier: 00-01-8947/001

Fiscale toestand



eservices.minfin.fgov.be

Gewestplan

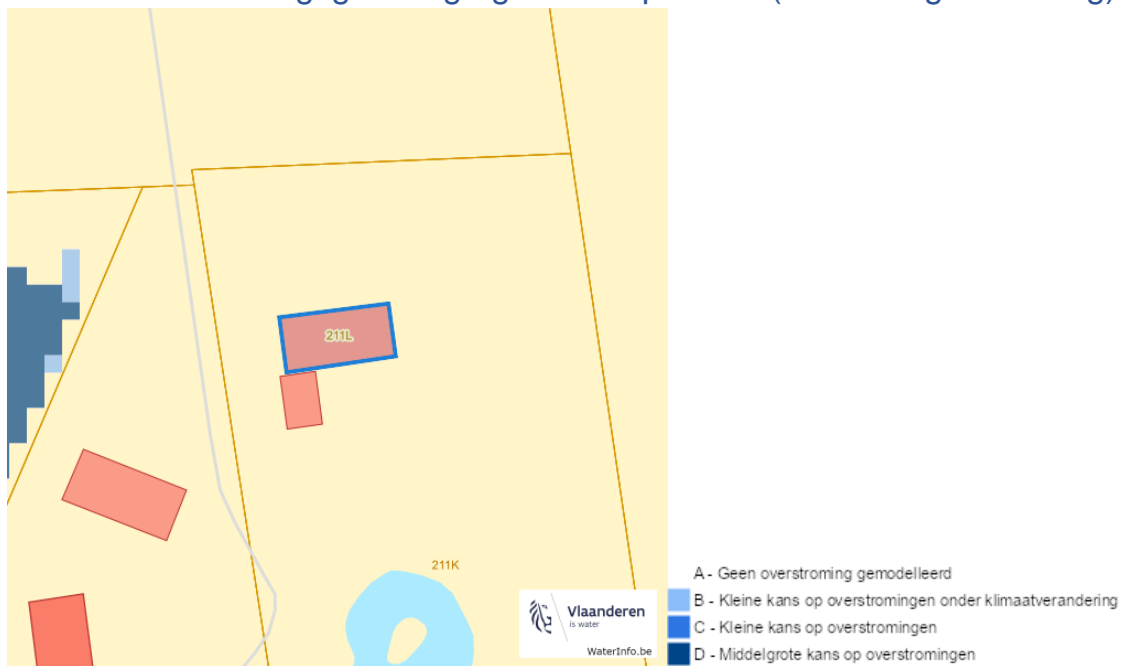


www.geopunt.be
[Gewestplan legende](#)

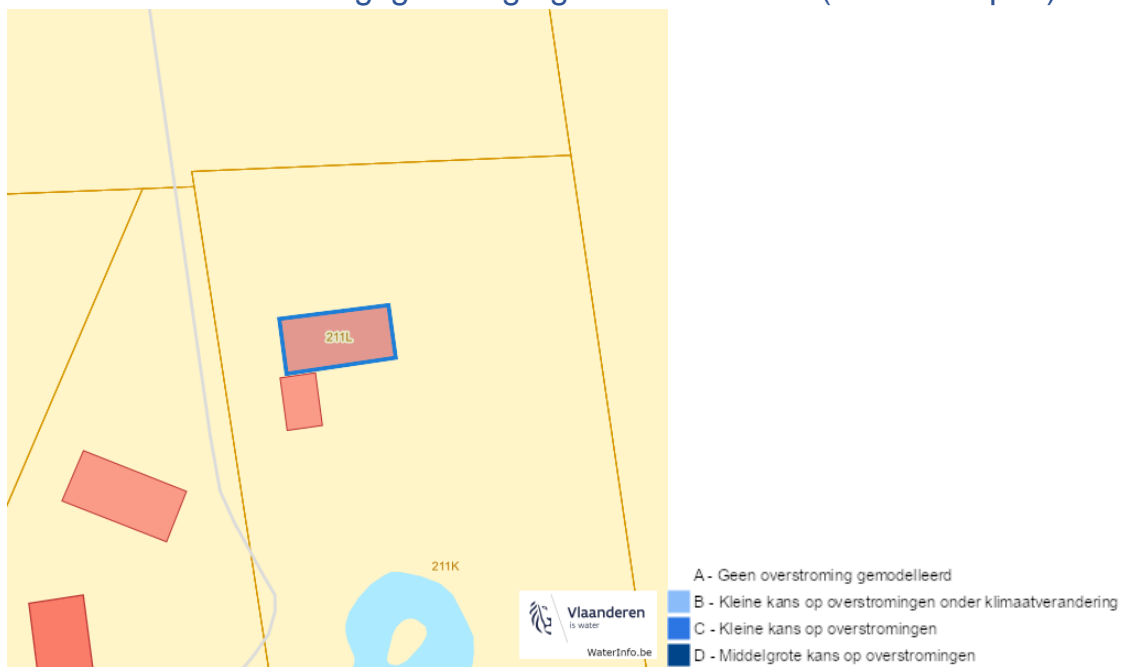
Dossier: 00-01-8947/001

Water

Overstromingsgevoelige gebieden pluviaal (door hevige neerslag)

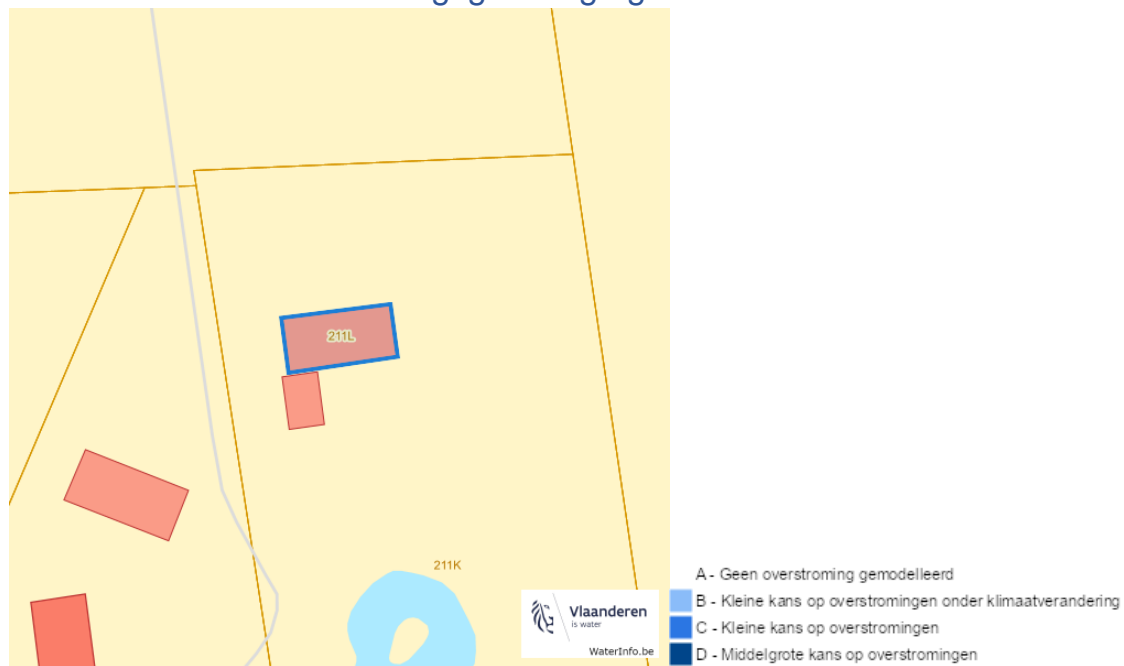


Overstromingsgevoelige gebieden fluviaal (uit waterlopen)

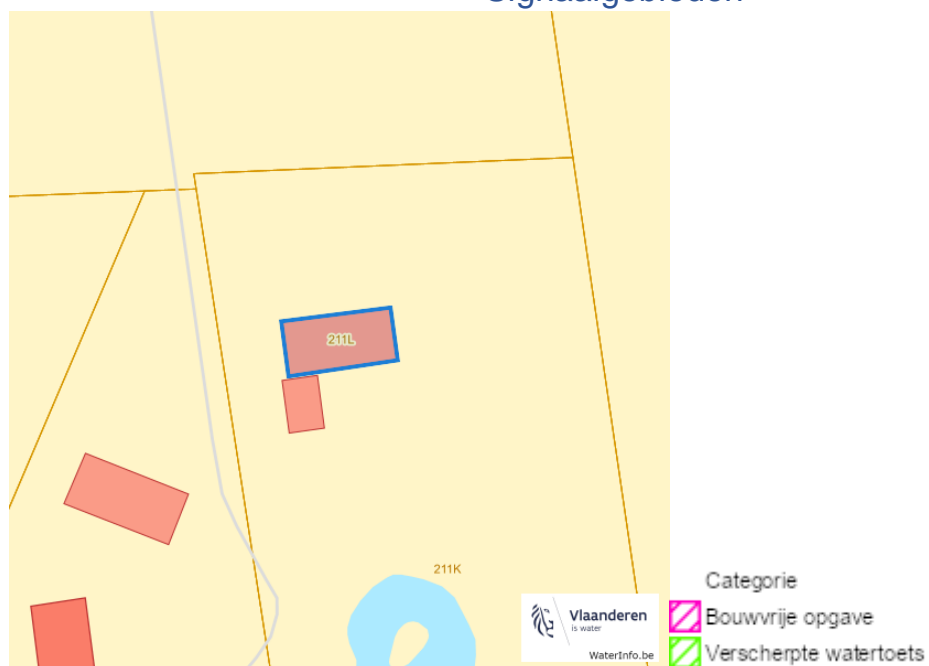


Knaagrepstraat 5 +, 8890 Moorslede

Overstromingsgevoelige gebieden vanuit de zee

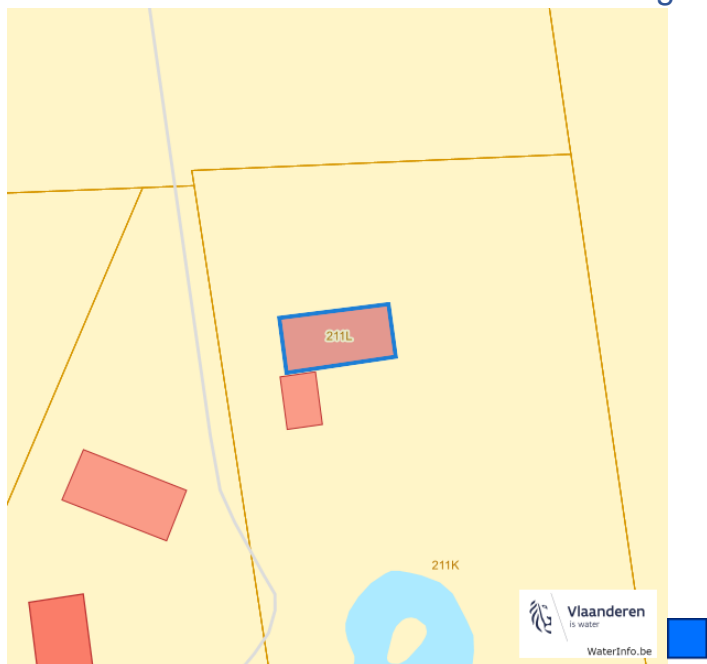


Signaalgebieden

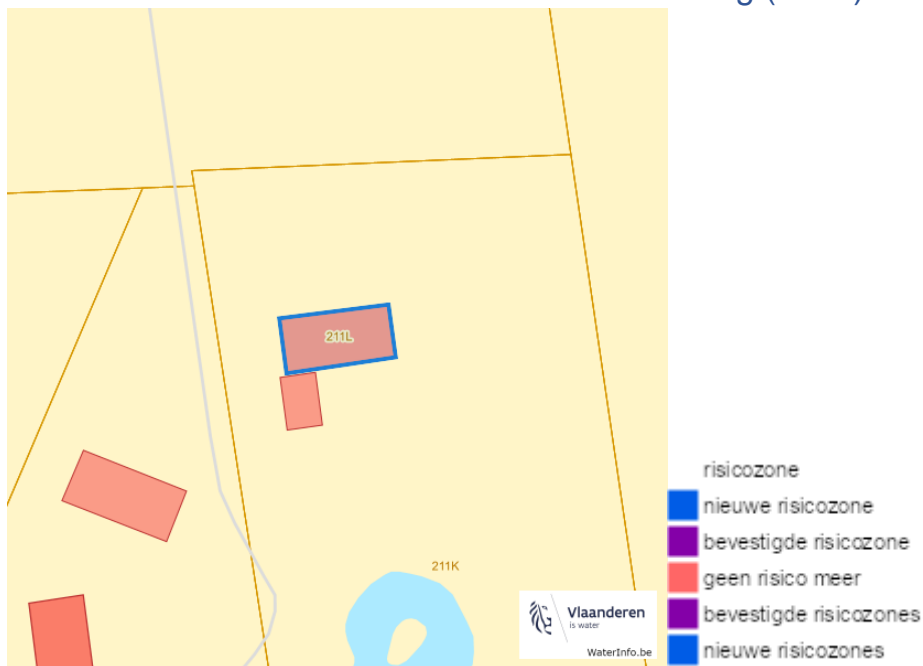


Dossier: 00-01-8947/001

Recent overstromde gebieden (2017)

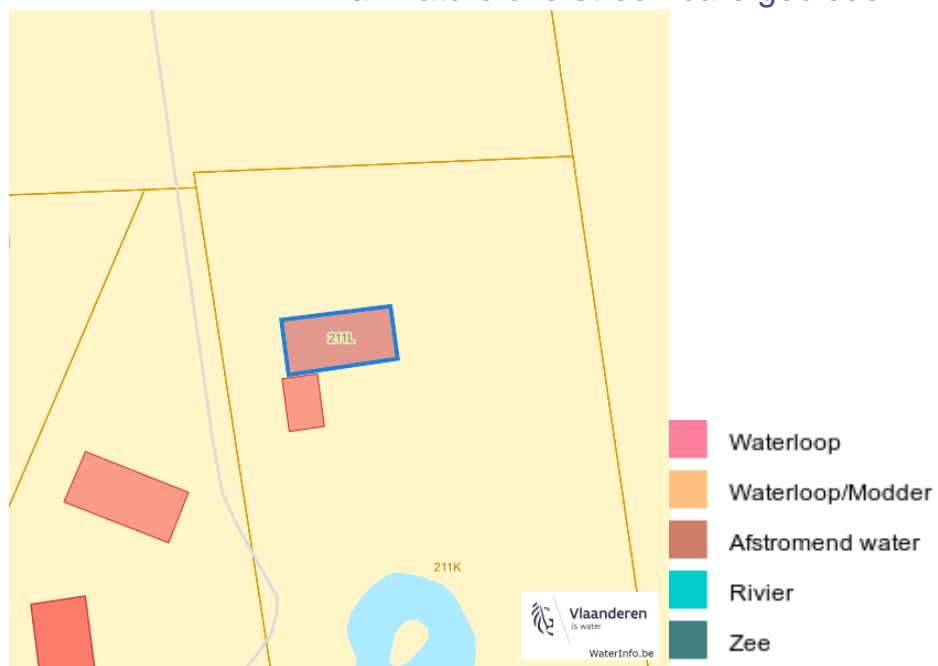


Risicozones overstrooming (2017)



Knaagrepstraat 5 +, 8890 Moorslede

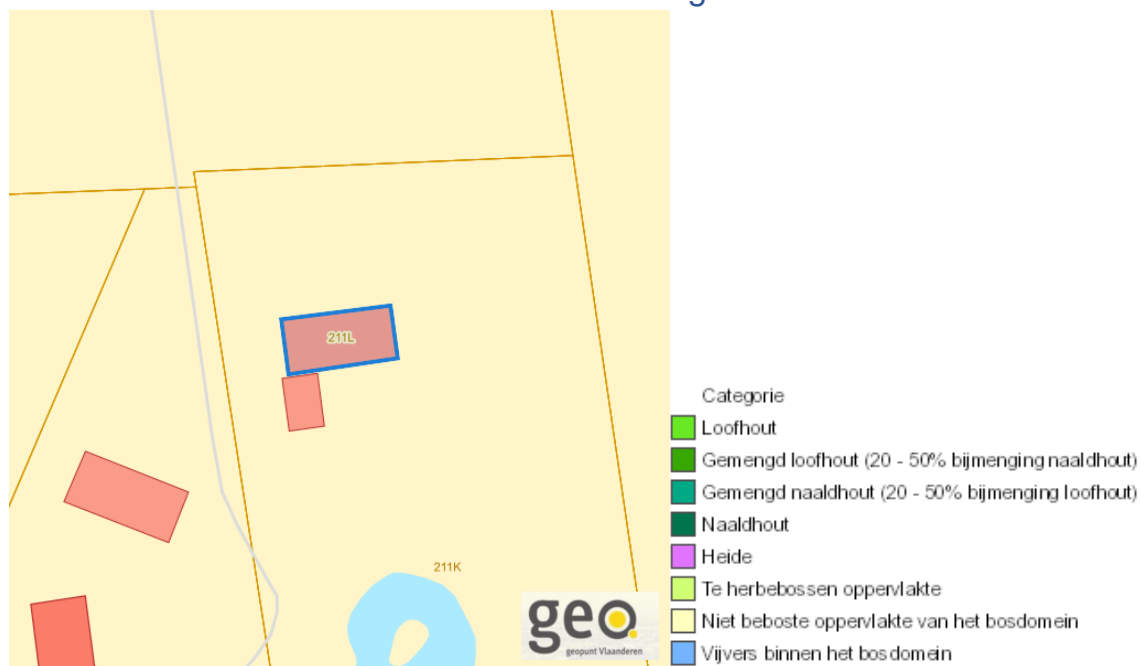
Van nature overstroombare gebieden



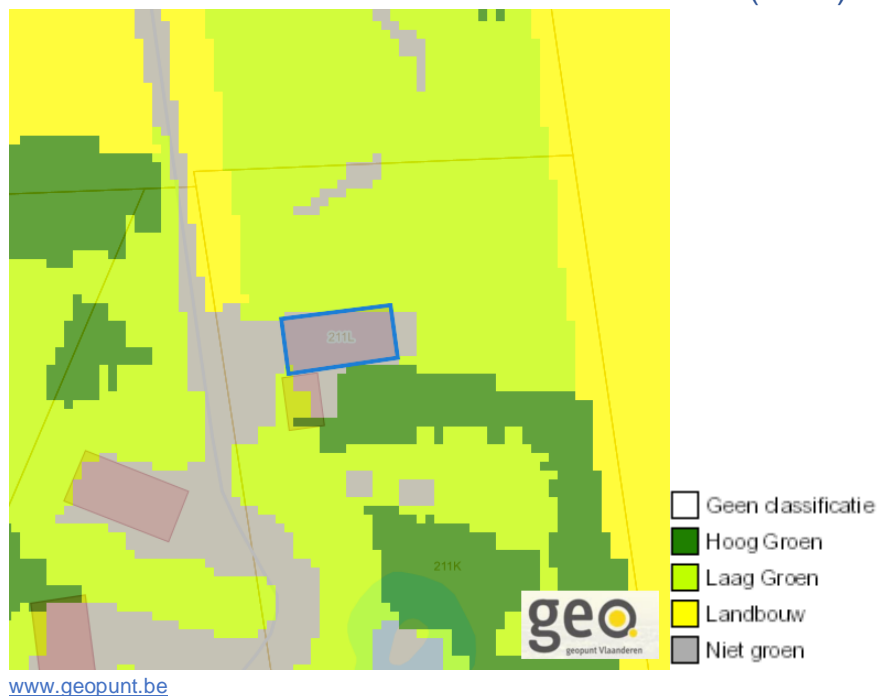
Dossier: 00-01-8947/001

Natuur

Bosreferentielaag 2000



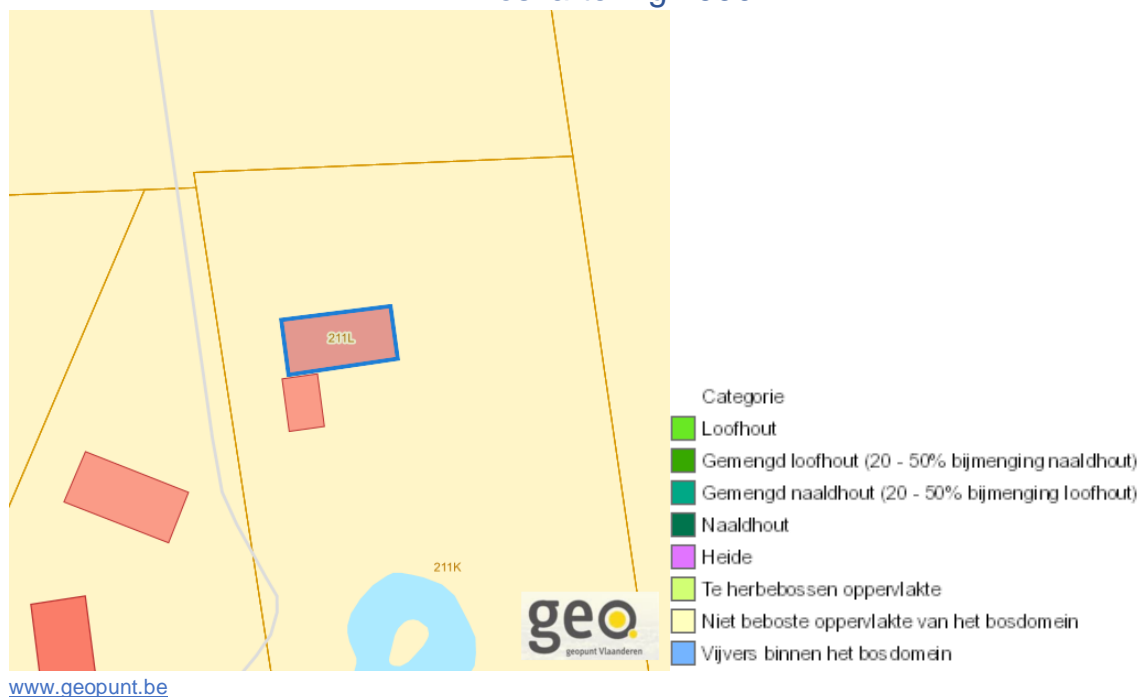
Groenkaart Vlaanderen (2021)



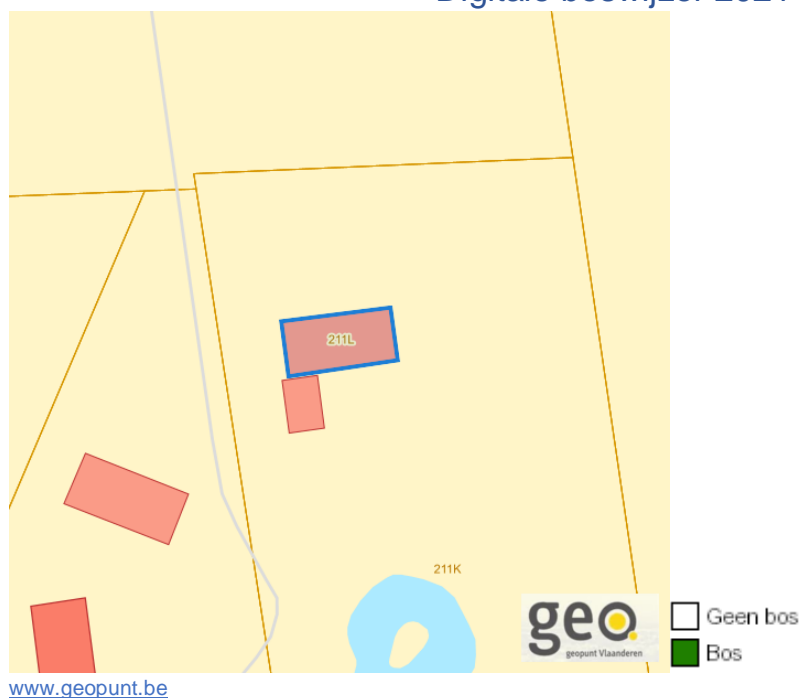
Dossier: 00-01-8947/001

Knaagrepstraat 5 +, 8890 Moorslede

Boskartering 1990



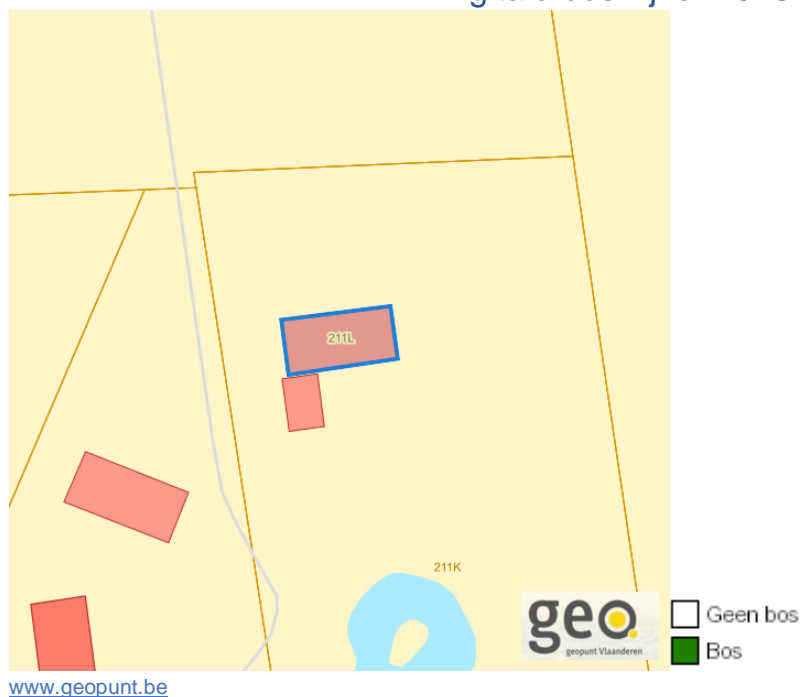
Digitale boswijzer 2021



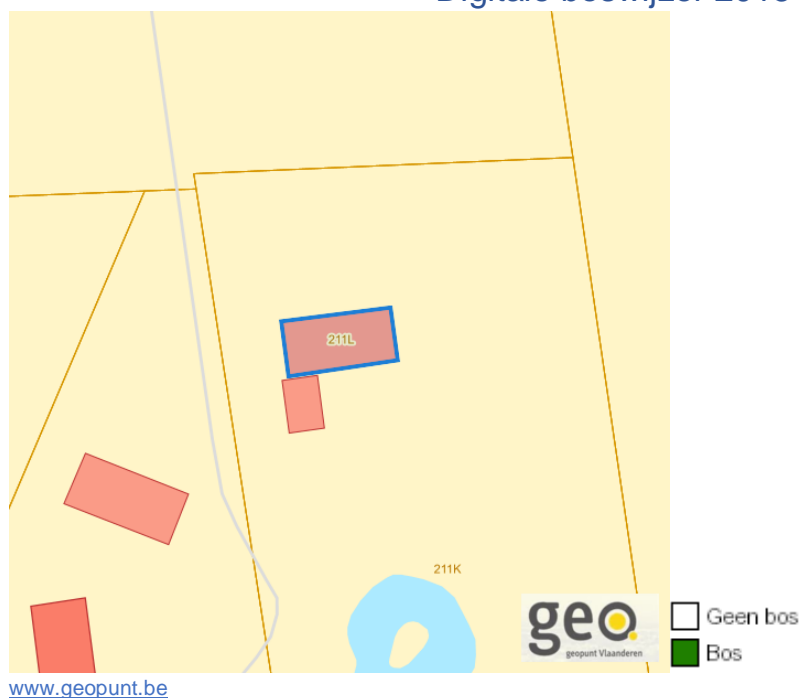
Dossier: 00-01-8947/001

Knaagreepstraat 5 +, 8890 Moorslede

Digitale boswijzer 2018



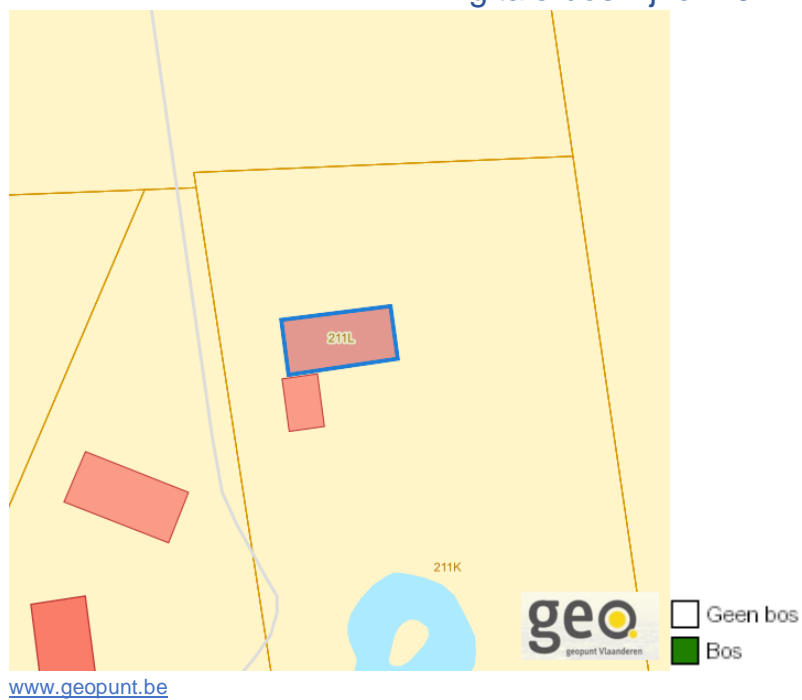
Digitale boswijzer 2015



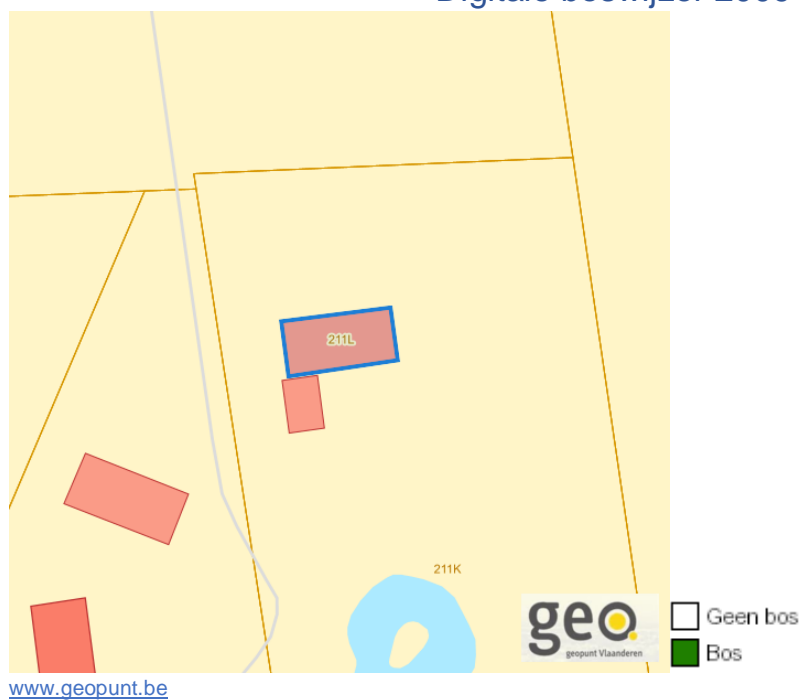
Dossier: 00-01-8947/001

Knaagreepstraat 5 +, 8890 Moorslede

Digitale boswijzer 2012



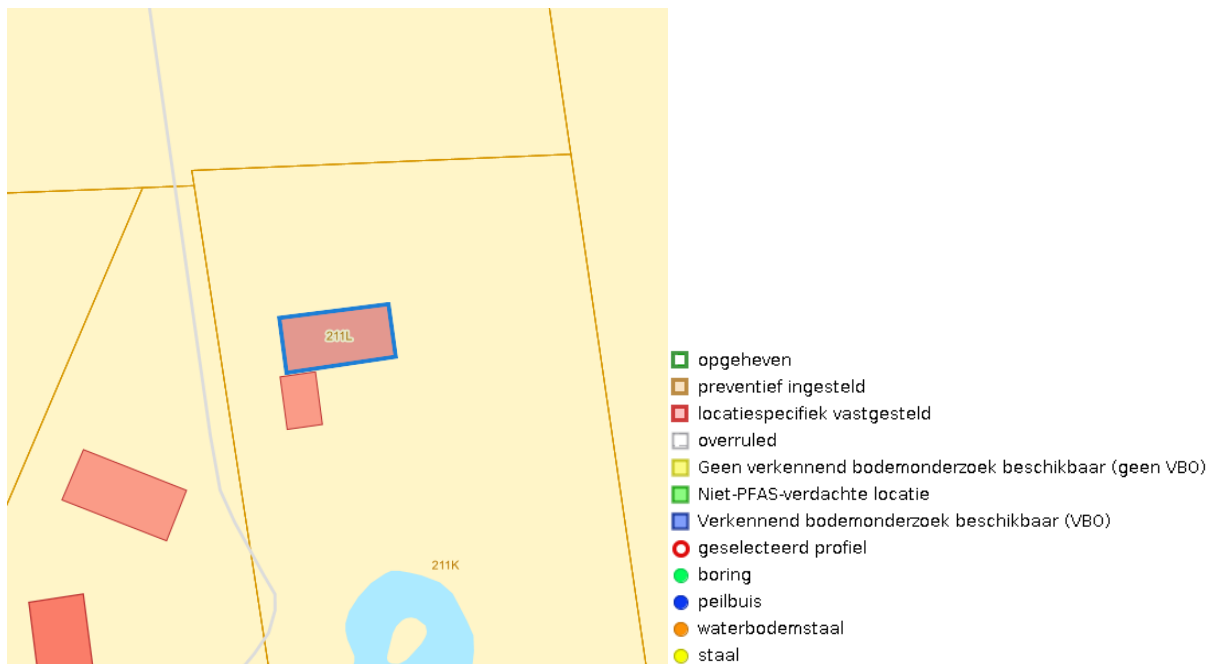
Digitale boswijzer 2009



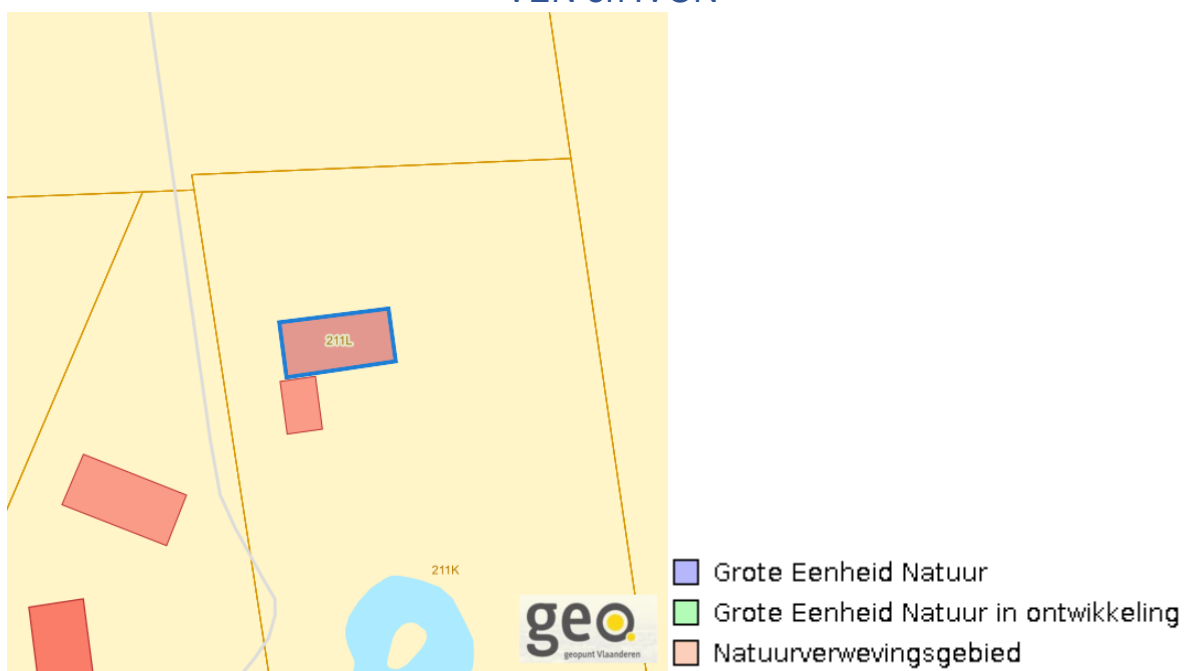
Dossier: 00-01-8947/001

Knaagrepstraat 5 +, 8890 Moorslede

PFAS



VEN en IVON

www.geopunt.be

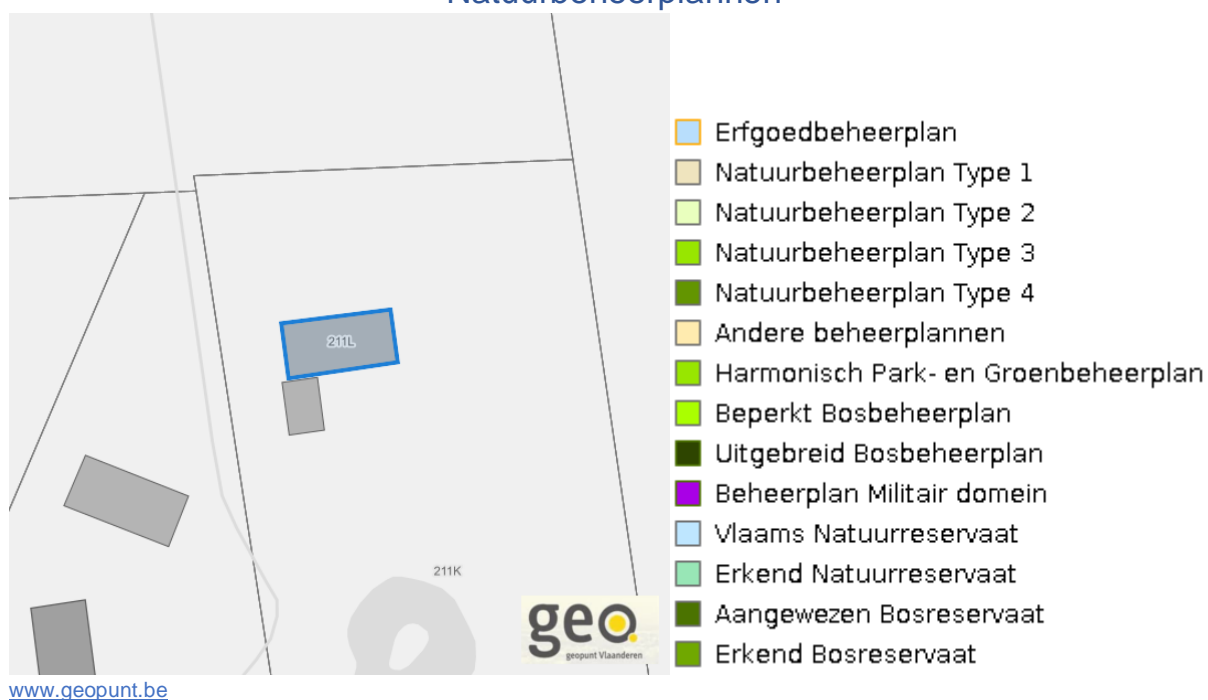
Dossier: 00-01-8947/001

Knaagrepstraat 5 +, 8890 Moorslede

Jachtterreinen



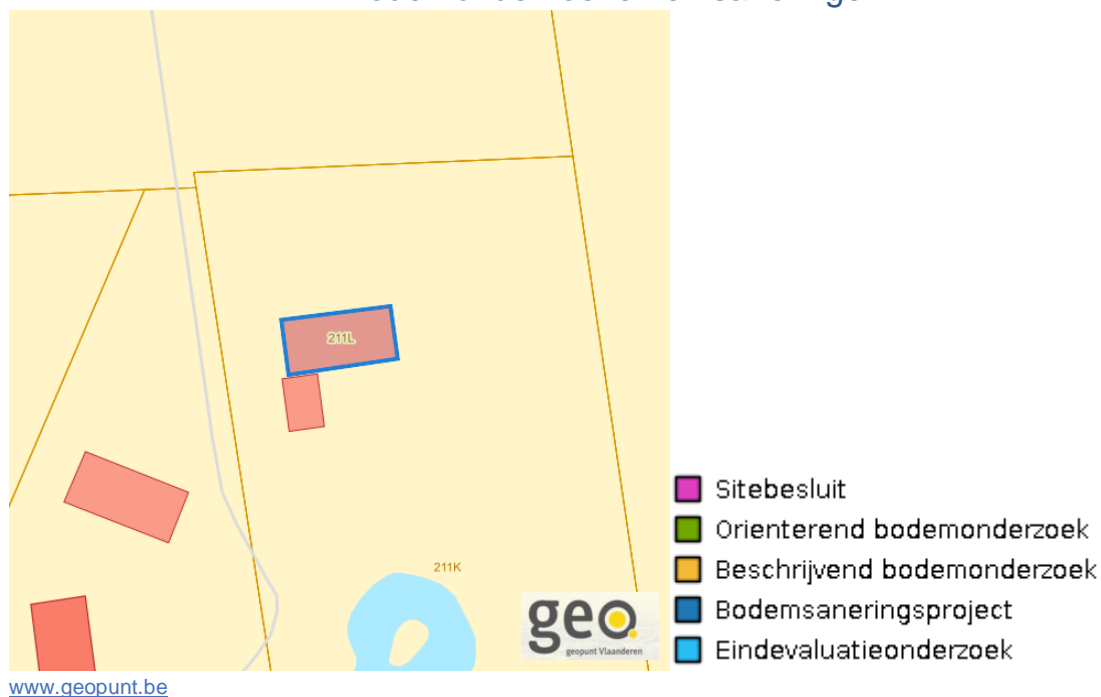
Natuurbeheerplannen



Dossier: 00-01-8947/001

Knaagreepstraat 5 +, 8890 Moorslede

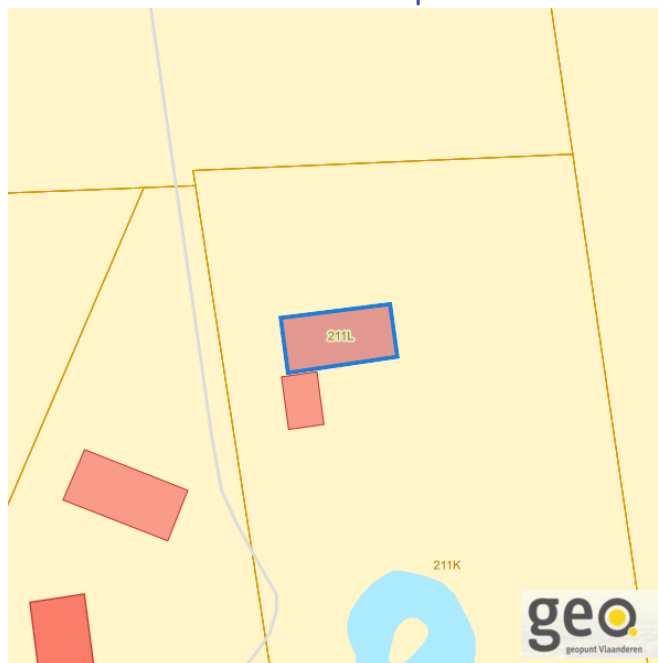
Bodemonderzoeken en saneringen



Dossier: 00-01-8947/001

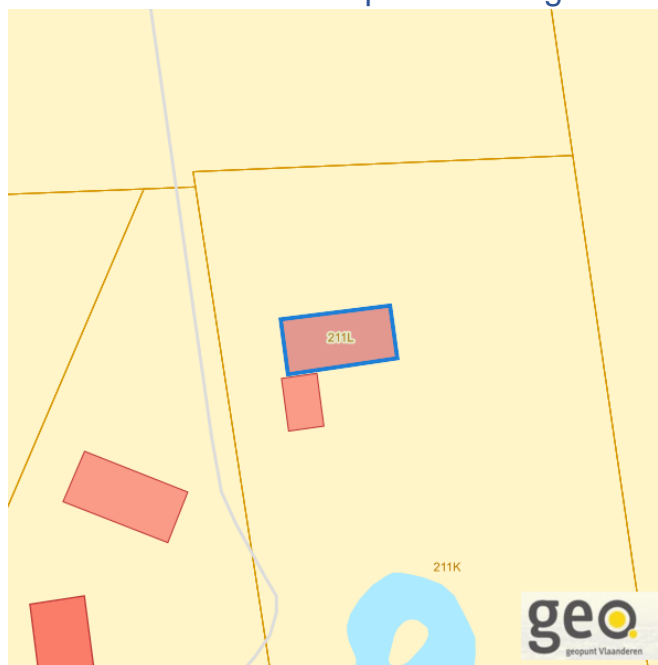
Recht van voorkoop

Vlaams voorkooprecht



www.geopunt.be

Recht van voorkoop afbakening



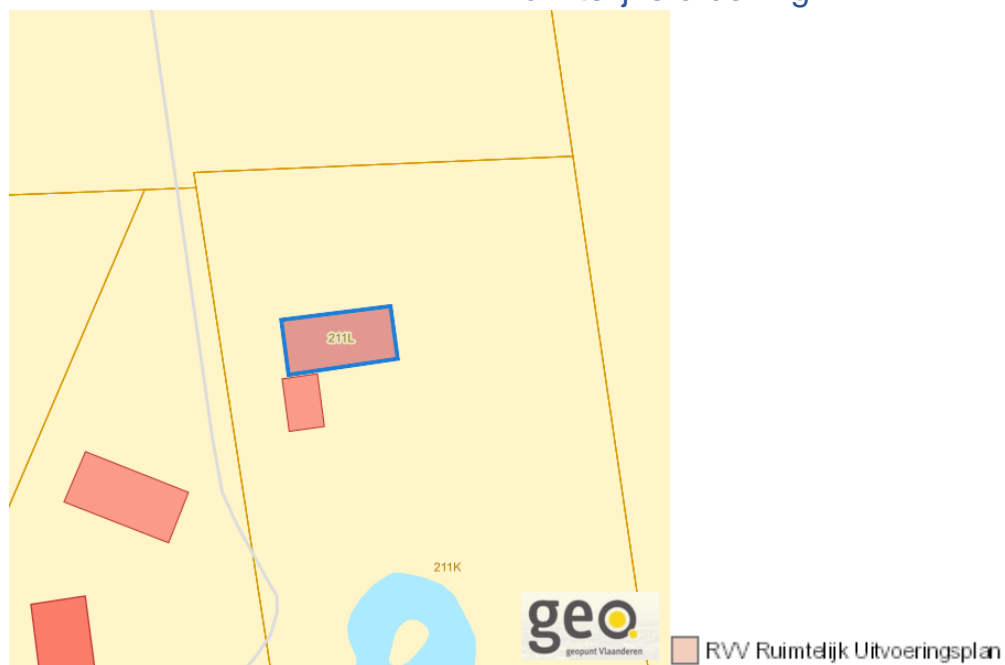
www.geopunt.be

Dossier: 00-01-8947/001

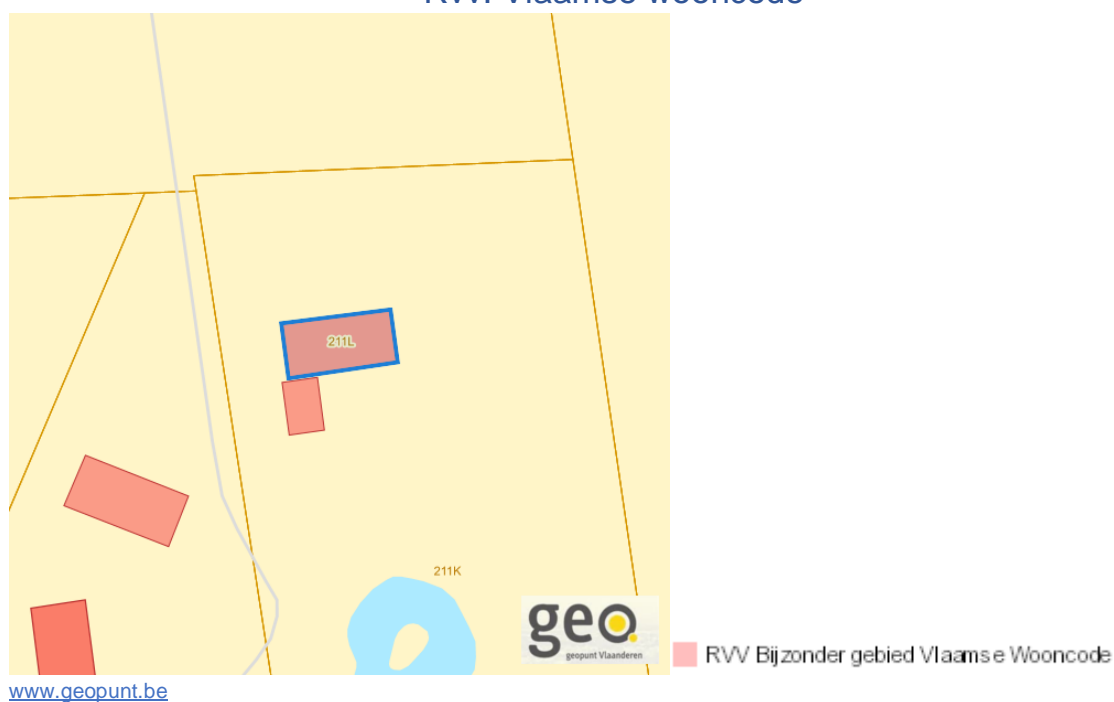
Detailkaarten recht van voorkoop

Detailkaarten recht van voorkoop pagina 1

Rvv: Ruimtelijke ordening



Rvv: Vlaamse wooncode

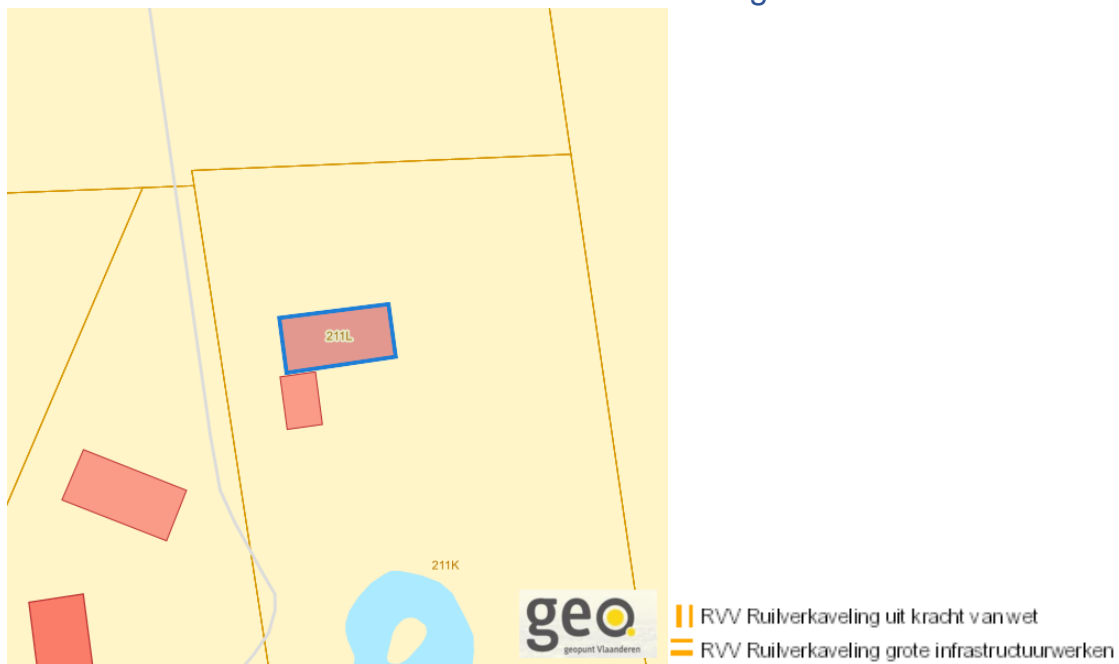


Dossier: 00-01-8947/001

Knaagreepstraat 5 +, 8890 Moorslede

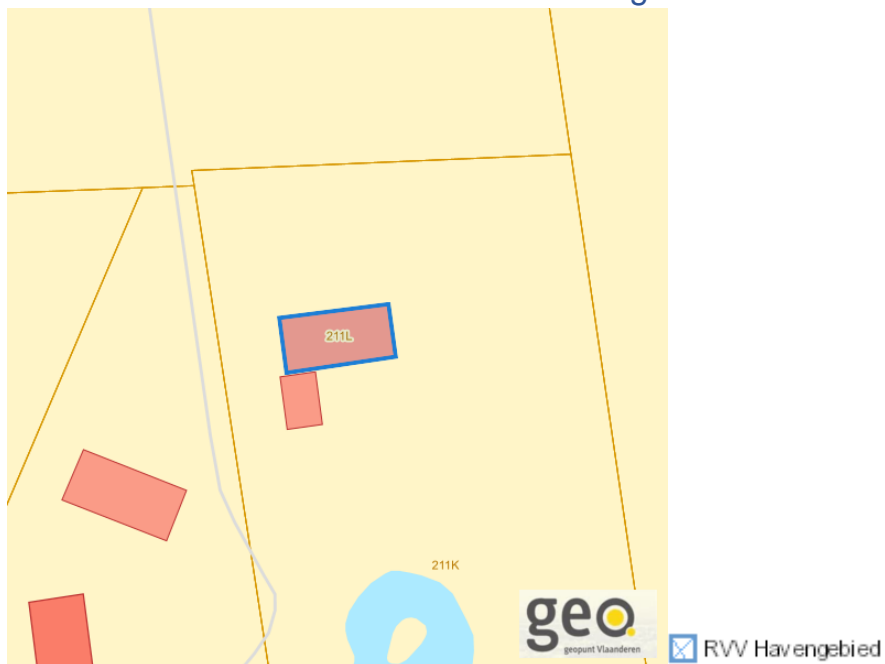
Detailkaarten recht van voorkoop pagina 2

Rvv: Ruilverkaveling



www.geopunt.be

Rvv: Havengebieden



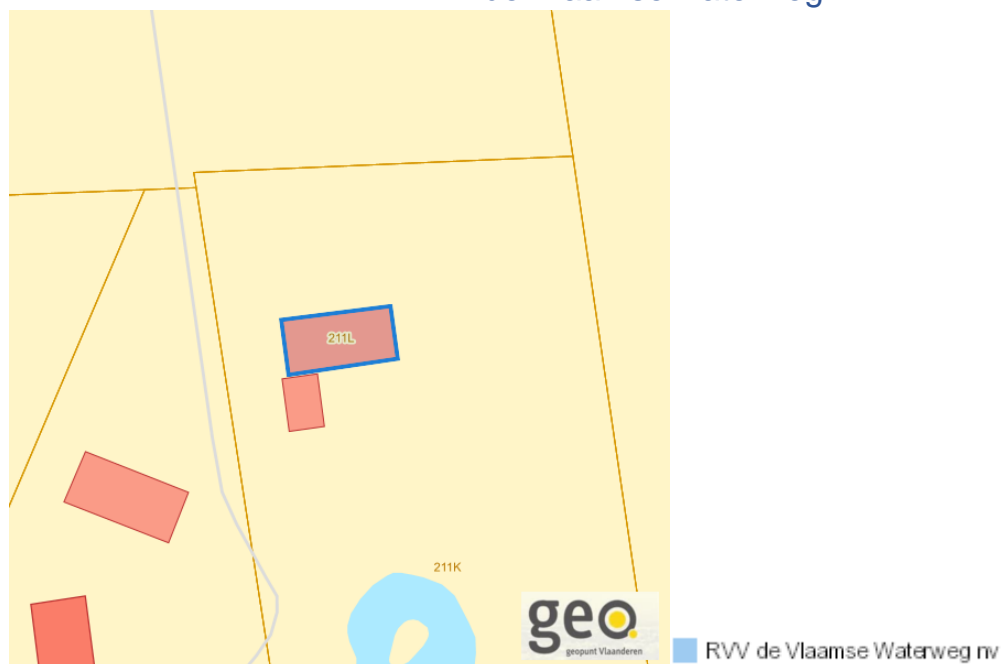
www.geopunt.be

Dossier: 00-01-8947/001

Knaagrepstraat 5 +, 8890 Moorslede

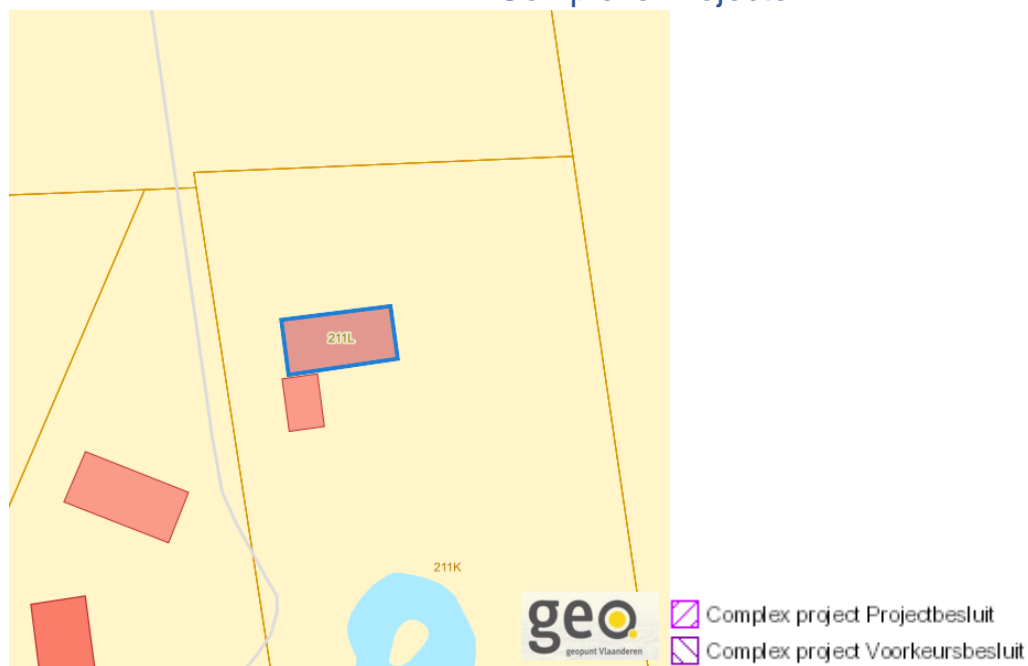
Detailkaarten recht van voorkoop pagina 3

Rvv: de Vlaamse waterweg



www.geopunt.be

Rvv: Complexe Projecten



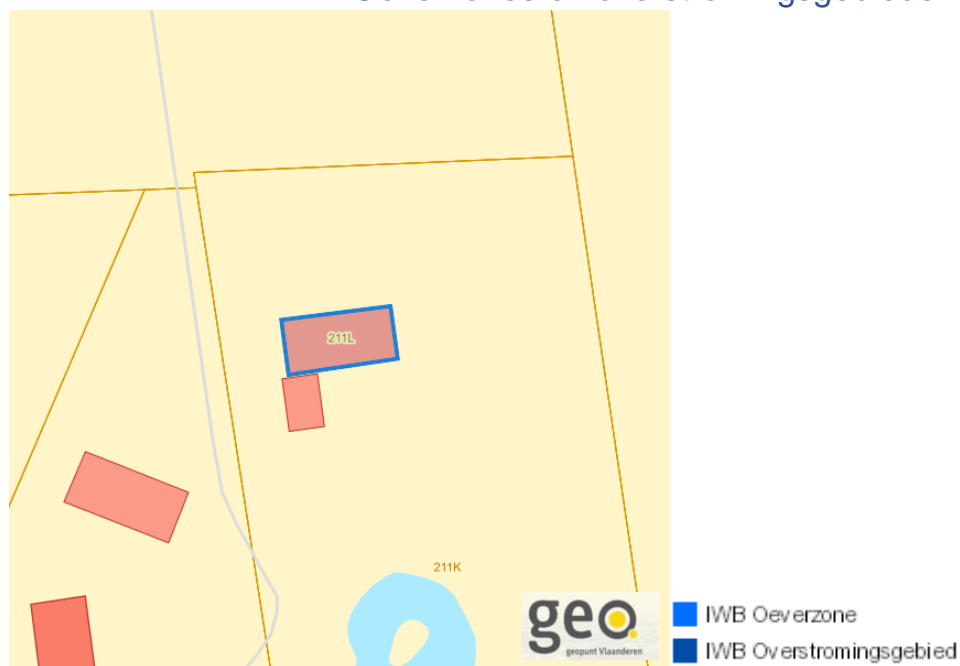
www.geopunt.be

Dossier: 00-01-8947/001

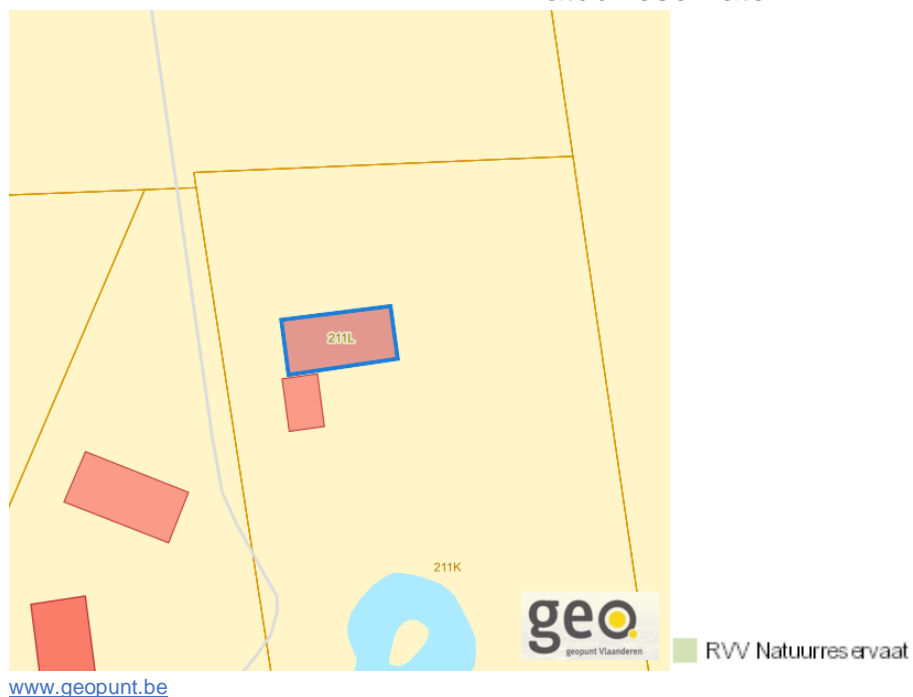
Knaagrepstraat 5 +, 8890 Moorslede

Detailkaarten recht van voorkoop pagina 4

Rvv: Oeverzones en overstromingsgebieden



Rvv: Natuurreservaten

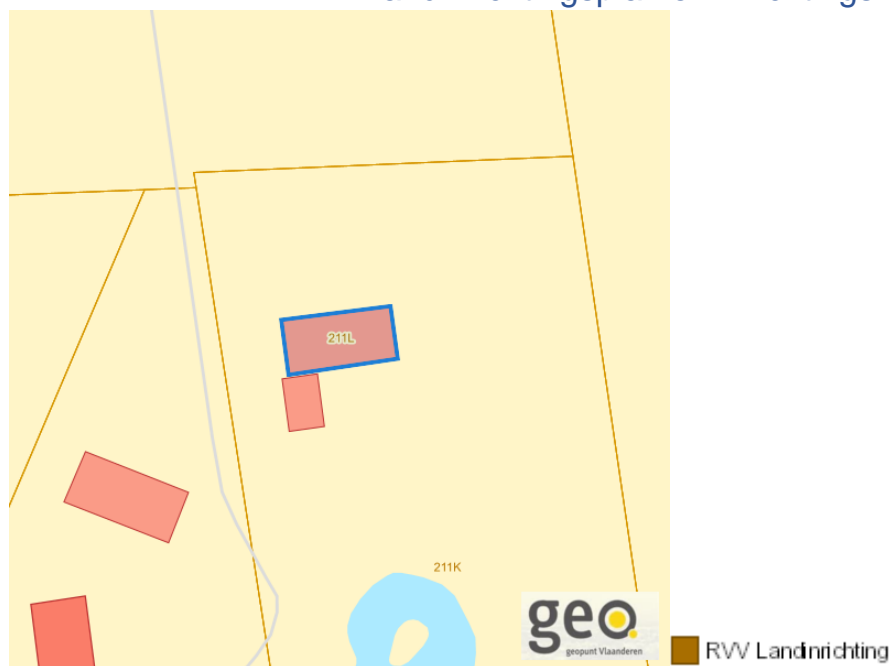


Dossier: 00-01-8947/001

Knaagreepstraat 5 +, 8890 Moorslede

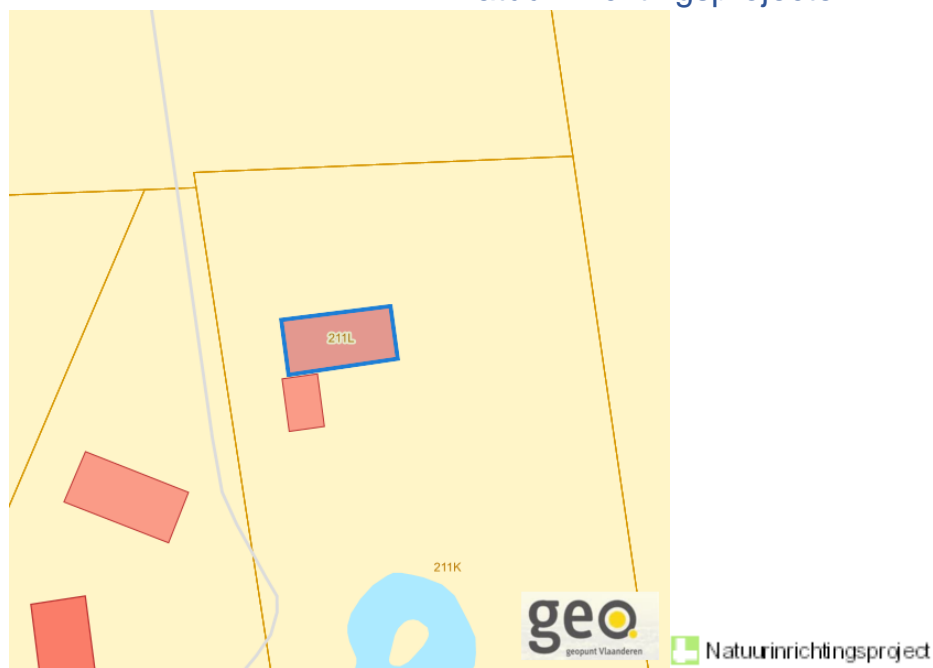
Detailkaarten recht van voorkoop pagina 5

Rvv: Landinrichtingsplan en inrichtingsnota



www.geopunt.be

Rvv: Natuurinrichtingsprojecten



www.geopunt.be

Dossier: 00-01-8947/001

Knaagreepstraat 5 +, 8890 Moorslede

Detailkaarten recht van voorkoop pagina 6

Rvv: Vlaams Ecologisch Netwerk



www.geopunt.be

Rvv: Speciale beschermingszones natuur



www.geopunt.be

Dossier: 00-01-8947/001

Beschermd onroerend erfgoed

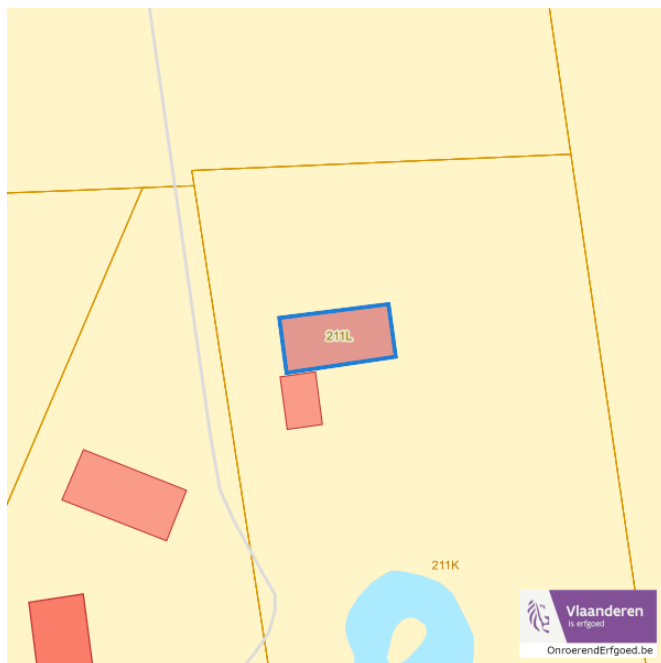


Dossier: 00-01-8947/001

Detailkaarten beschermd onroerend erfgoed

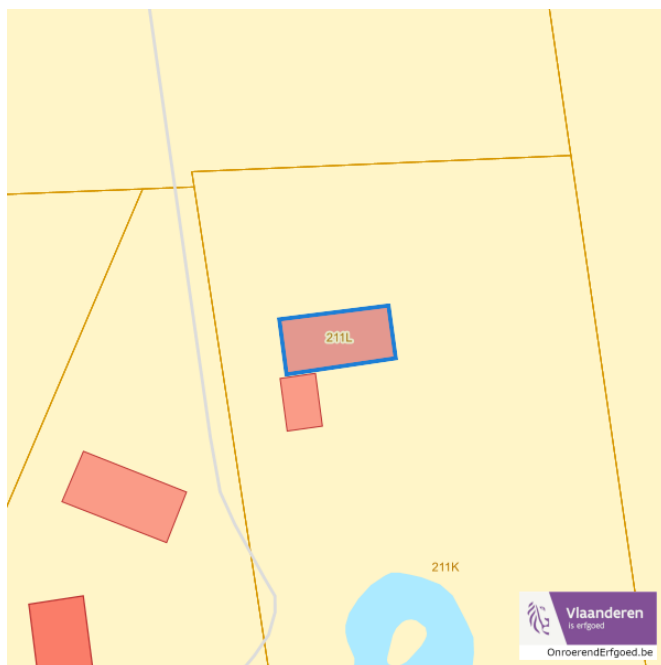
Detailkaarten beschermd onroerend erfgoed pagina 1

Beschermd archeologische sites



■ Beschermd archeologische site

Beschermd cultuurhistorische landschappen



■ Beschermd landschap

Dossier: 00-01-8947/001

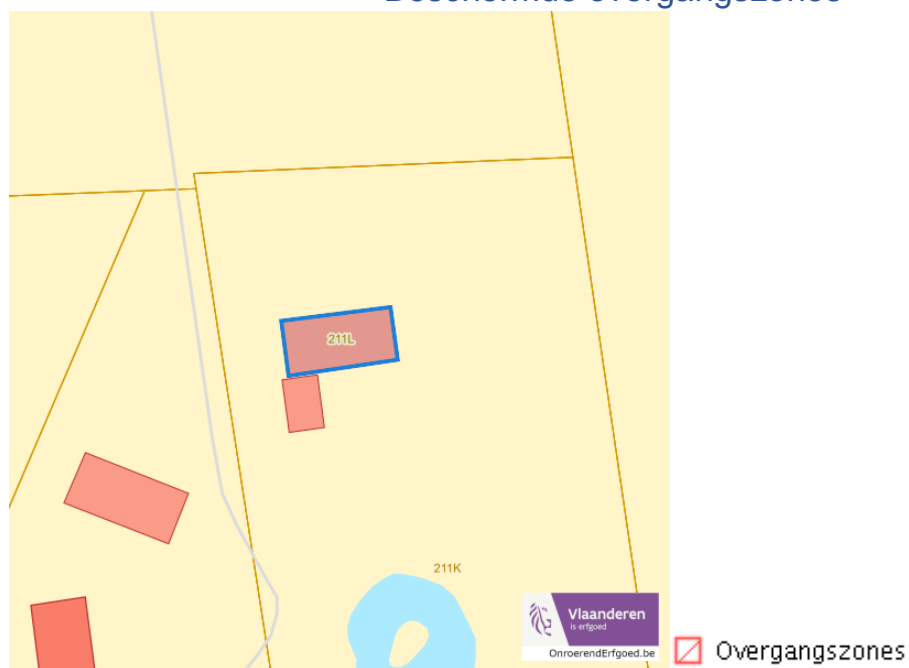
Knaagreepstraat 5 +, 8890 Moorslede

Detailkaarten beschermd onroerend erfgoed pagina 2

Beschermd monumenten



Beschermd overgangszones

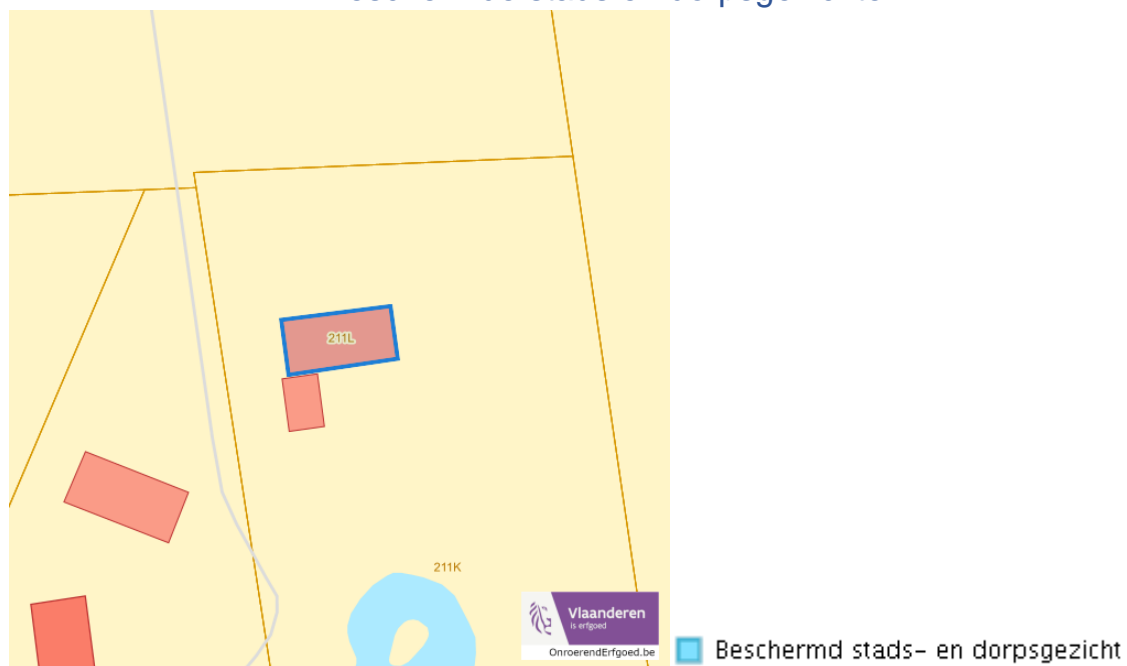


Dossier: 00-01-8947/001

Knaagreepstraat 5 +, 8890 Moorslede

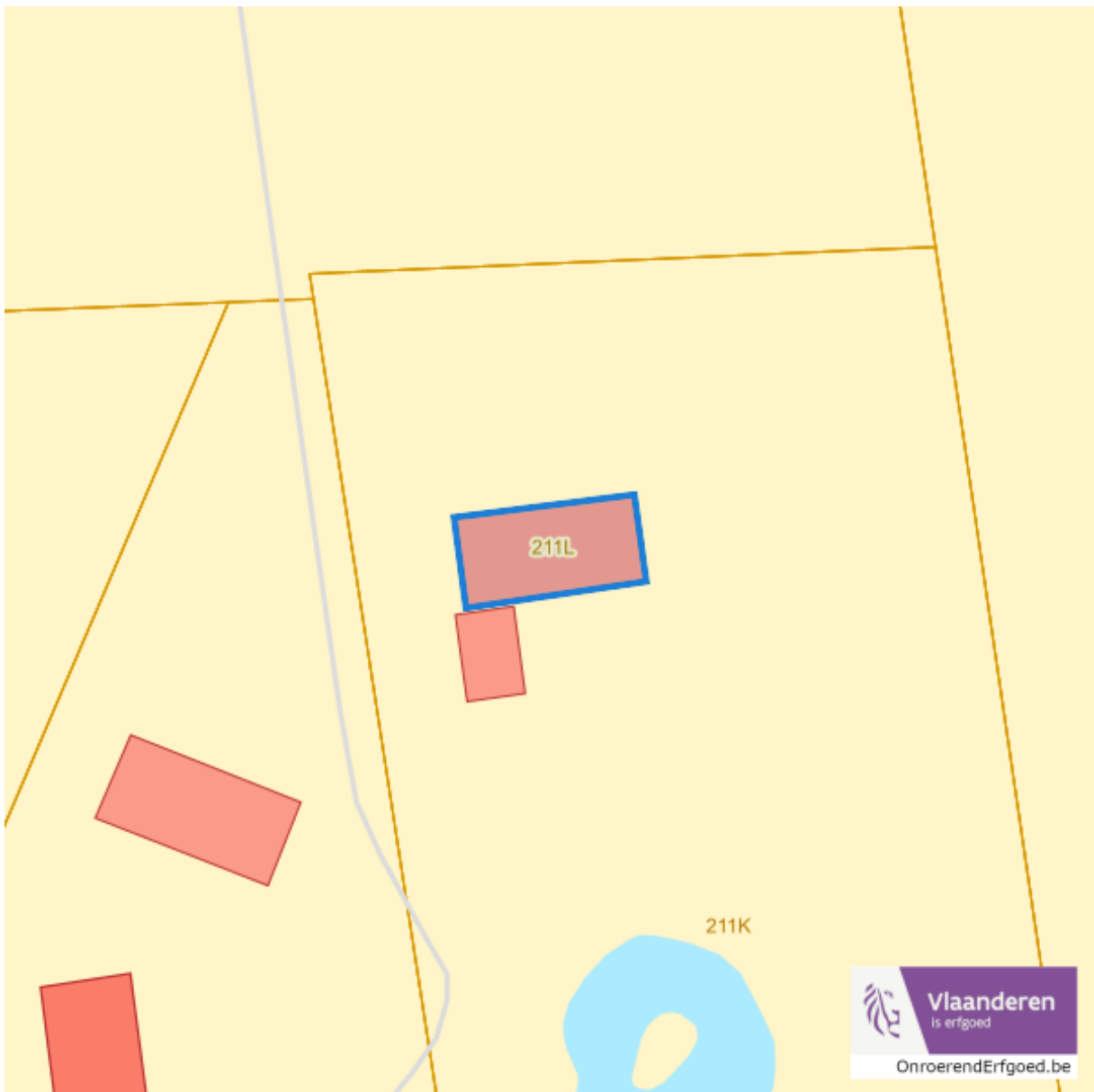
Detailkaarten beschermd onroerend erfgoed pagina 3

Beschermd stads en dorpsgezichten



Dossier: 00-01-8947/001

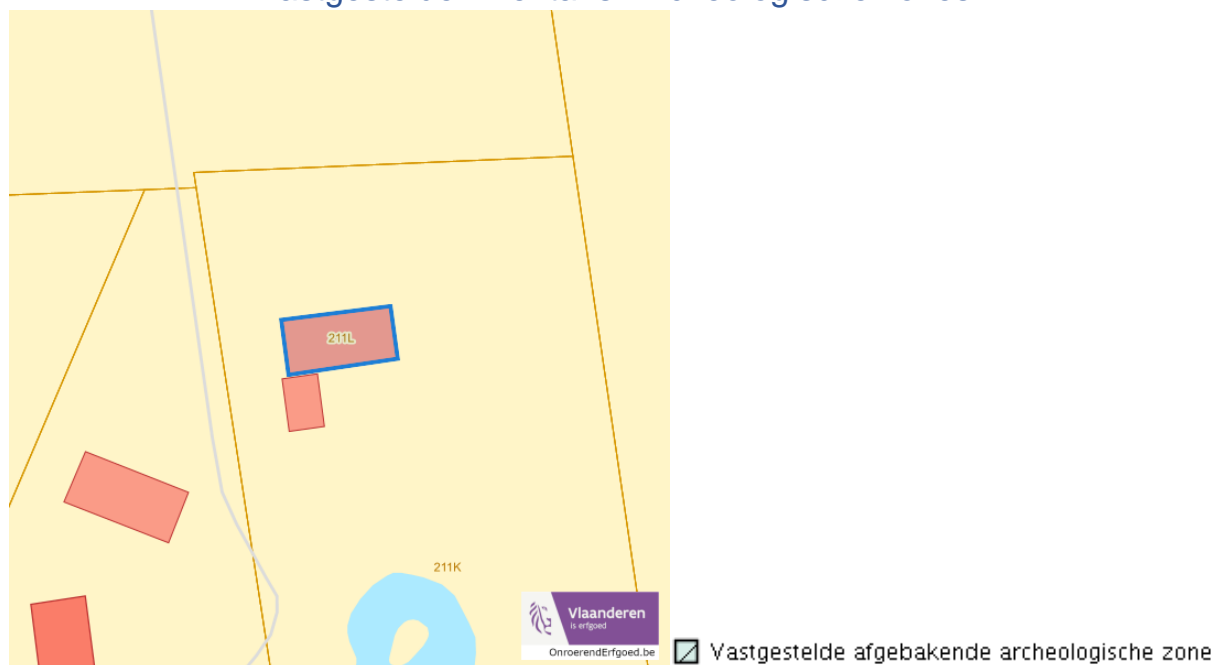
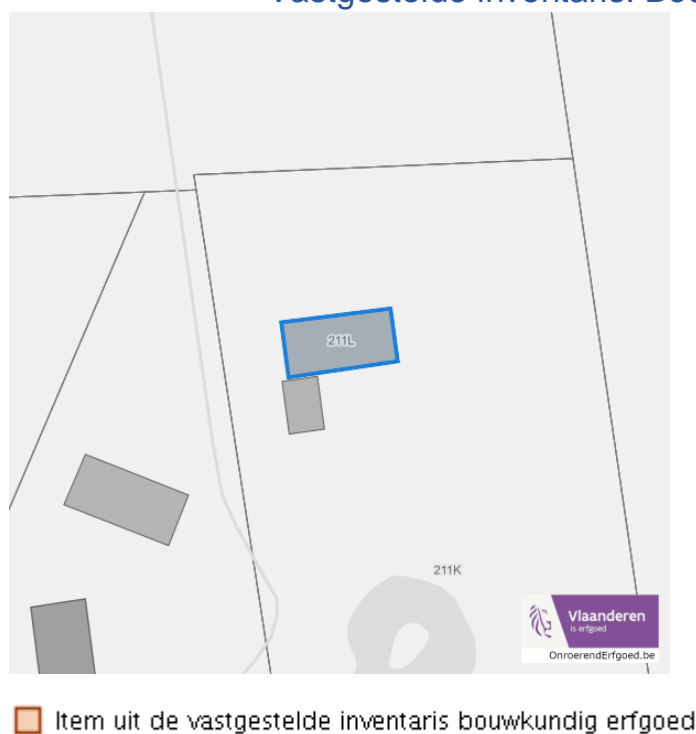
Vastgestelde inventarissen



Dossier: 00-01-8947/001

Detailkaarten vastgestelde inventarissen

Detailkaarten vastgestelde inventaris pagina 1

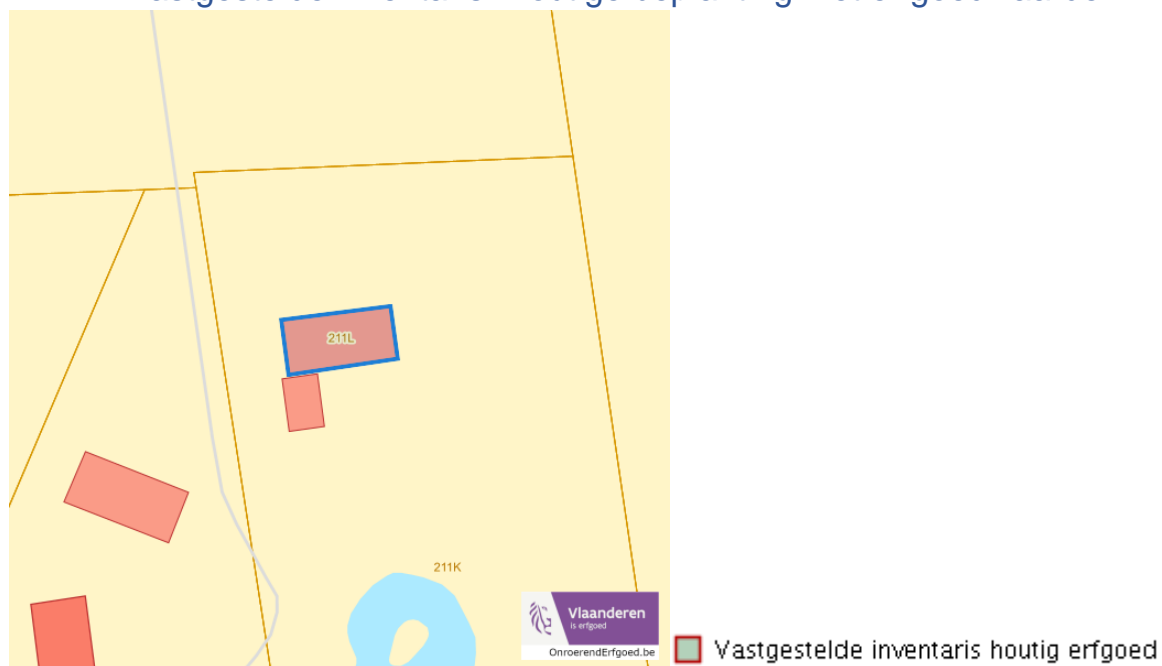
Vastgestelde inventaris: Archeologische zones**Vastgestelde inventaris: Bouwkundig erfgoed**

Dossier: 00-01-8947/001

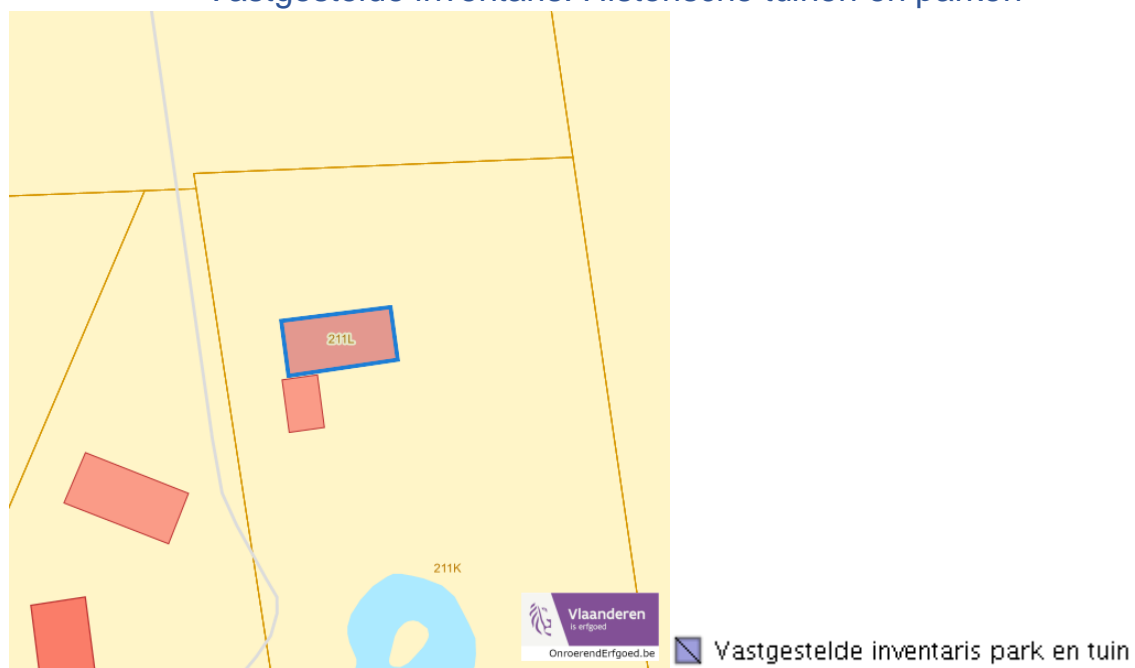
Knaagreepstraat 5 +, 8890 Moorslede

Detailkaarten vastgestelde inventaris pagina 2

Vastgestelde inventaris: Houtige beplanting met erfgoedwaarde



Vastgestelde inventaris: Historische tuinen en parken

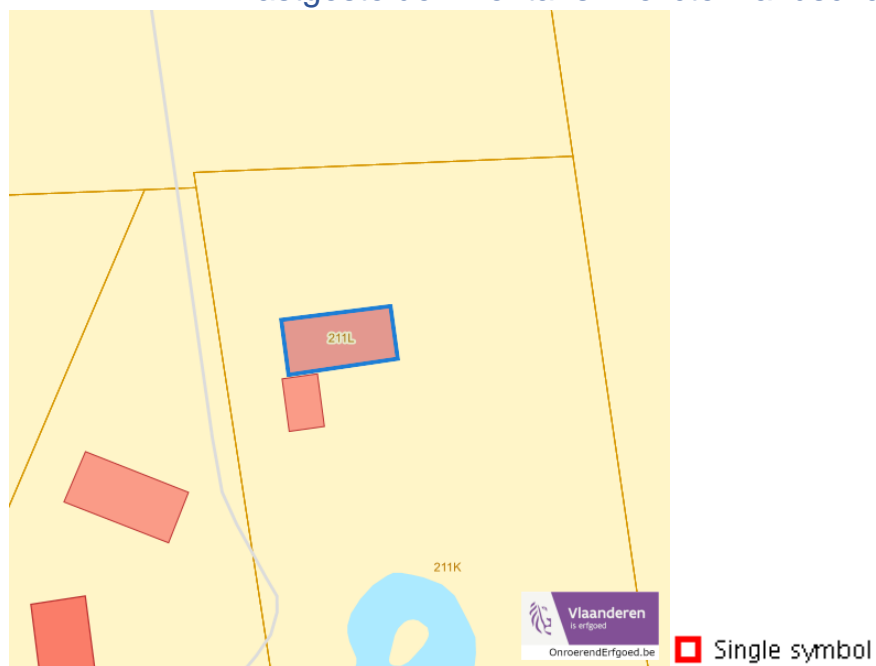


Dossier: 00-01-8947/001

Knaagreepstraat 5 +, 8890 Moorslede

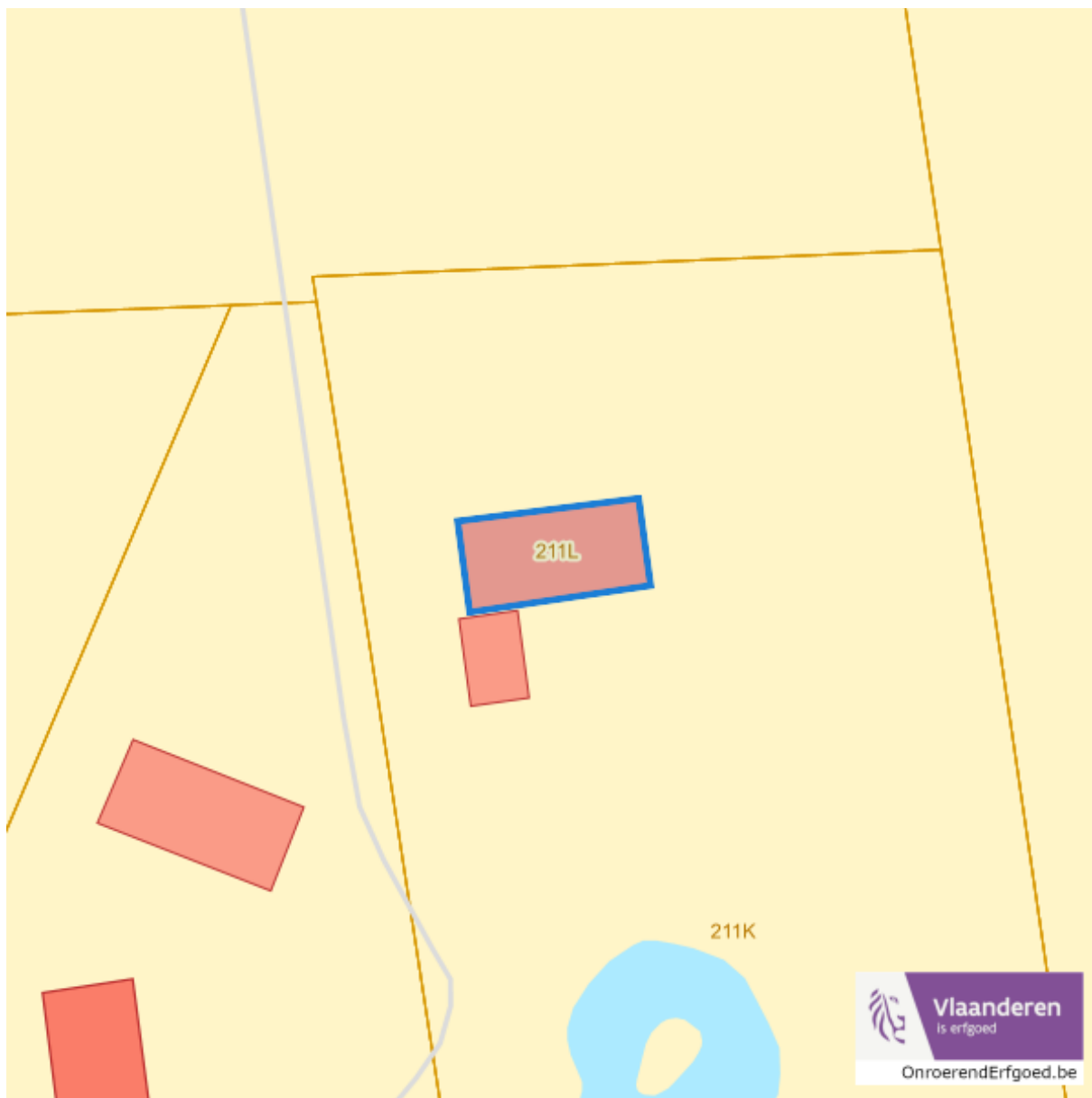
Detailkaarten vastgestelde inventaris pagina 3

Vastgestelde inventaris: Relicten landschapsatlas



Dossier: 00-01-8947/001

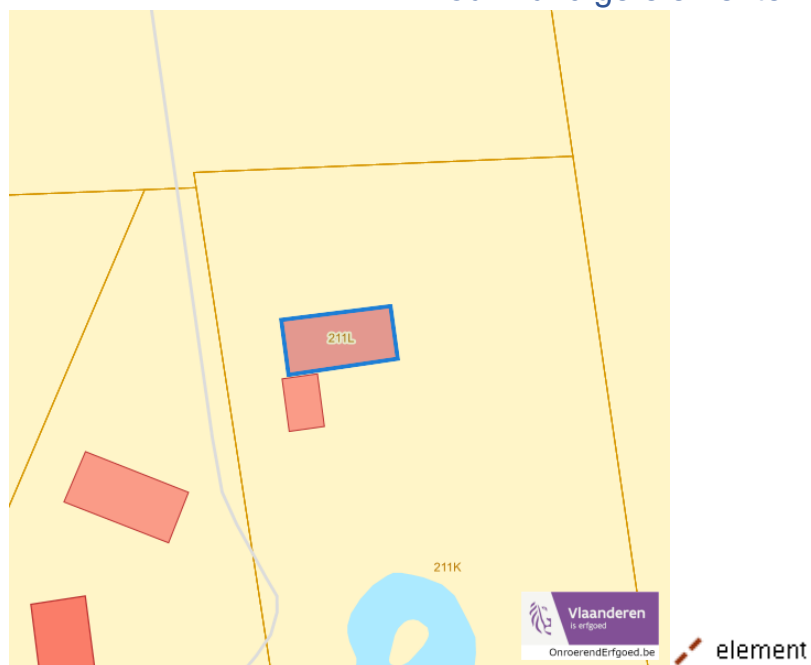
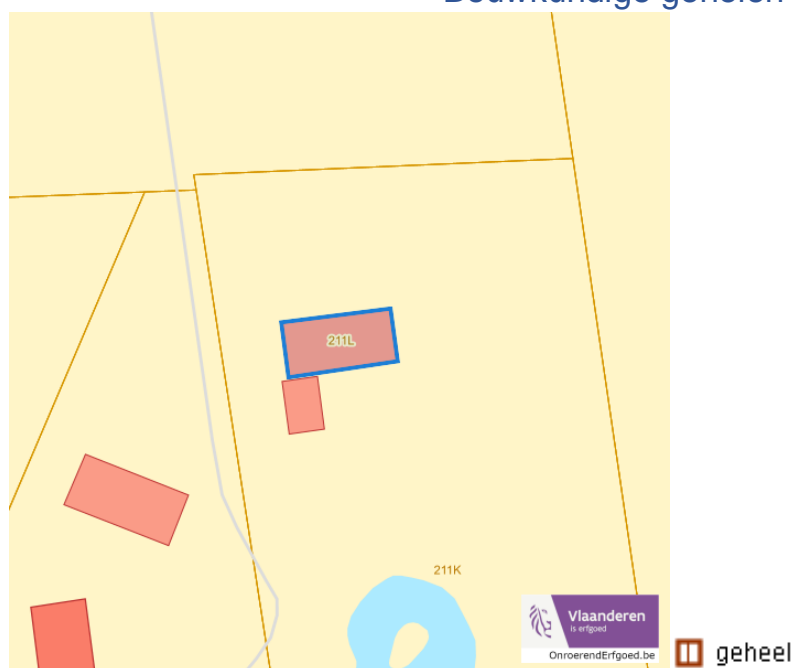
Wetenschappelijke inventarissen



Dossier: 00-01-8947/001

Detailkaarten wetenschappelijke inventarissen

Detailkaarten wetenschappelijke inventarissen pagina 1

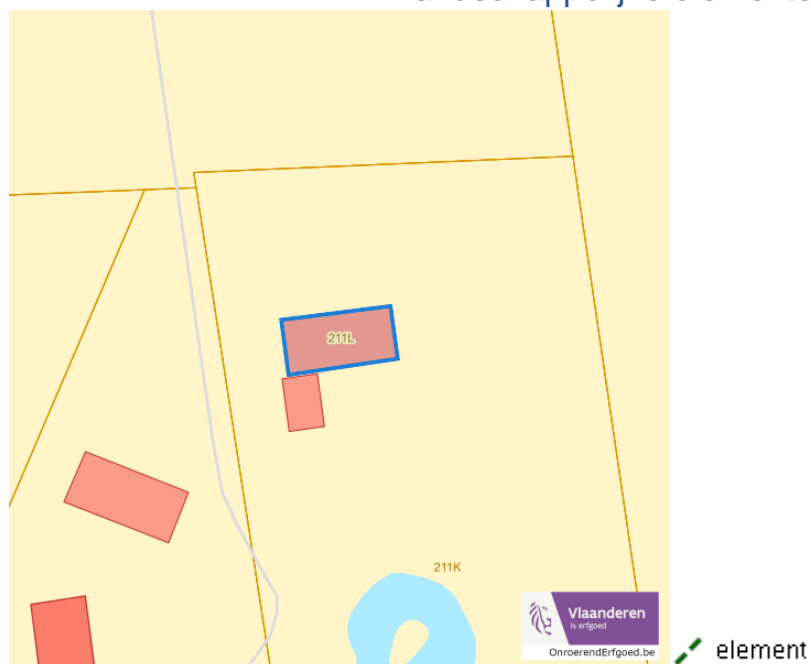
Bouwkundige elementen**Bouwkundige gehelen**

Dossier: 00-01-8947/001

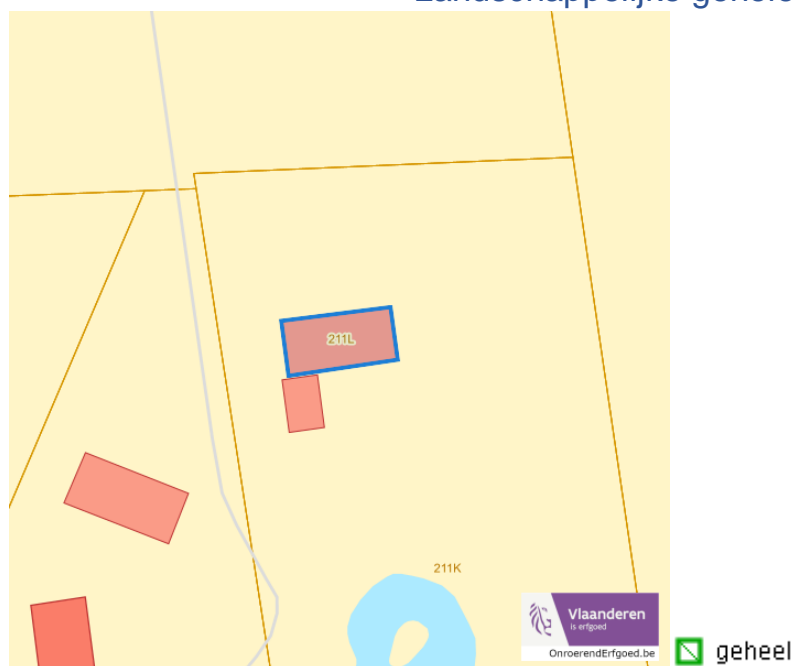
Knaagreepstraat 5 +, 8890 Moorslede

Detailkaarten wetenschappelijke inventarissen pagina 2

Landschappelijke elementen



Landschappelijke gehelen

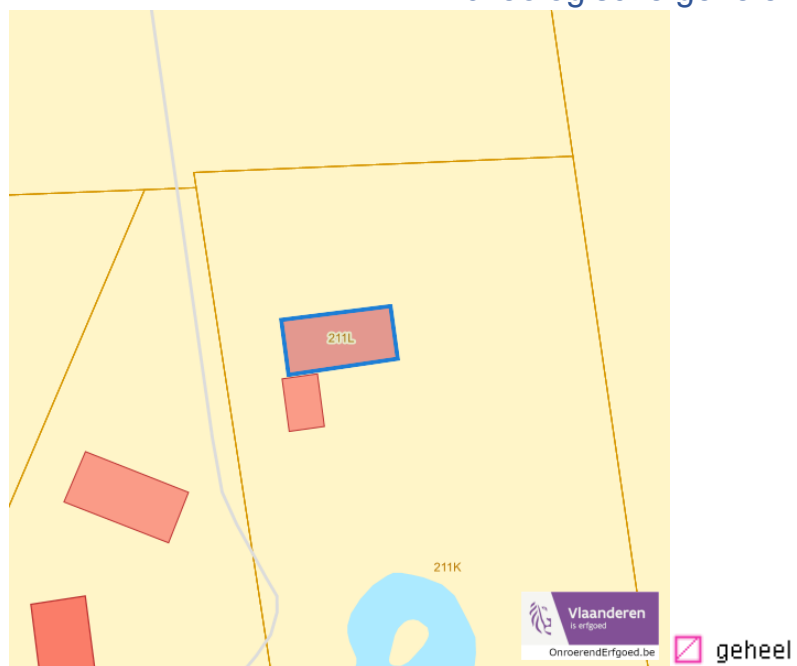


Dossier: 00-01-8947/001

Knaagreepstraat 5 +, 8890 Moorslede

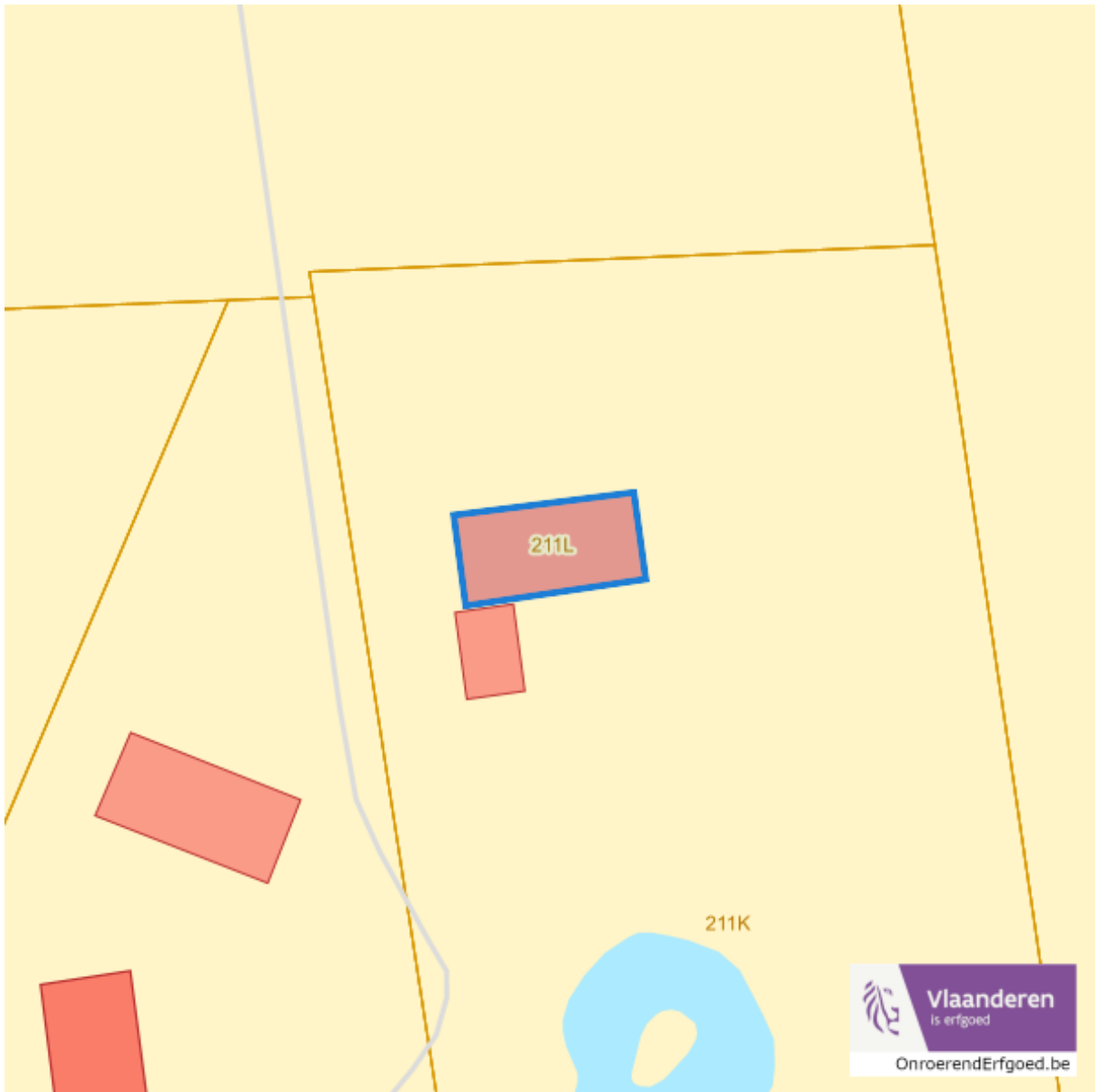
Detailkaarten wetenschappelijke inventarissen pagina 3

Archeologische gehelen



Dossier: 00-01-8947/001

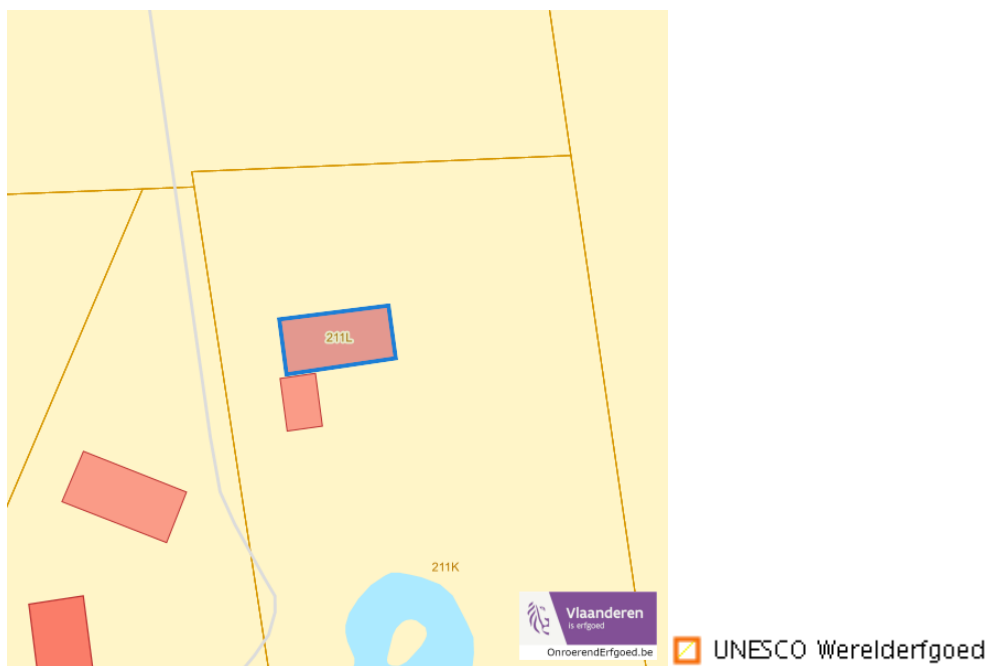
Unesco werelderfgoed



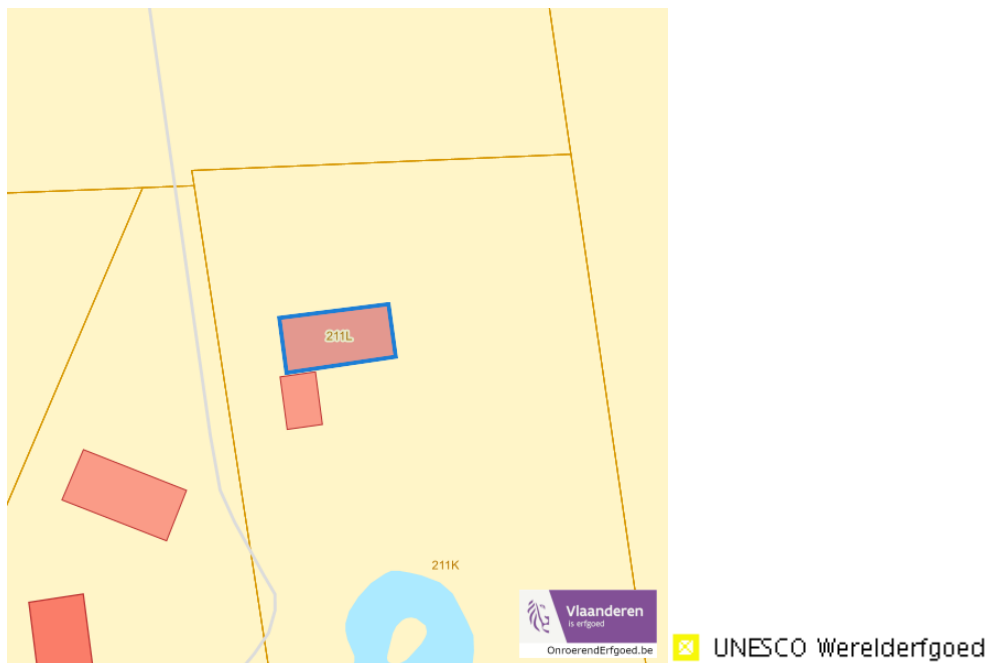
Dossier: 00-01-8947/001

Detailkaarten Unesco werelderfgoed

Unesco: Bufferzones



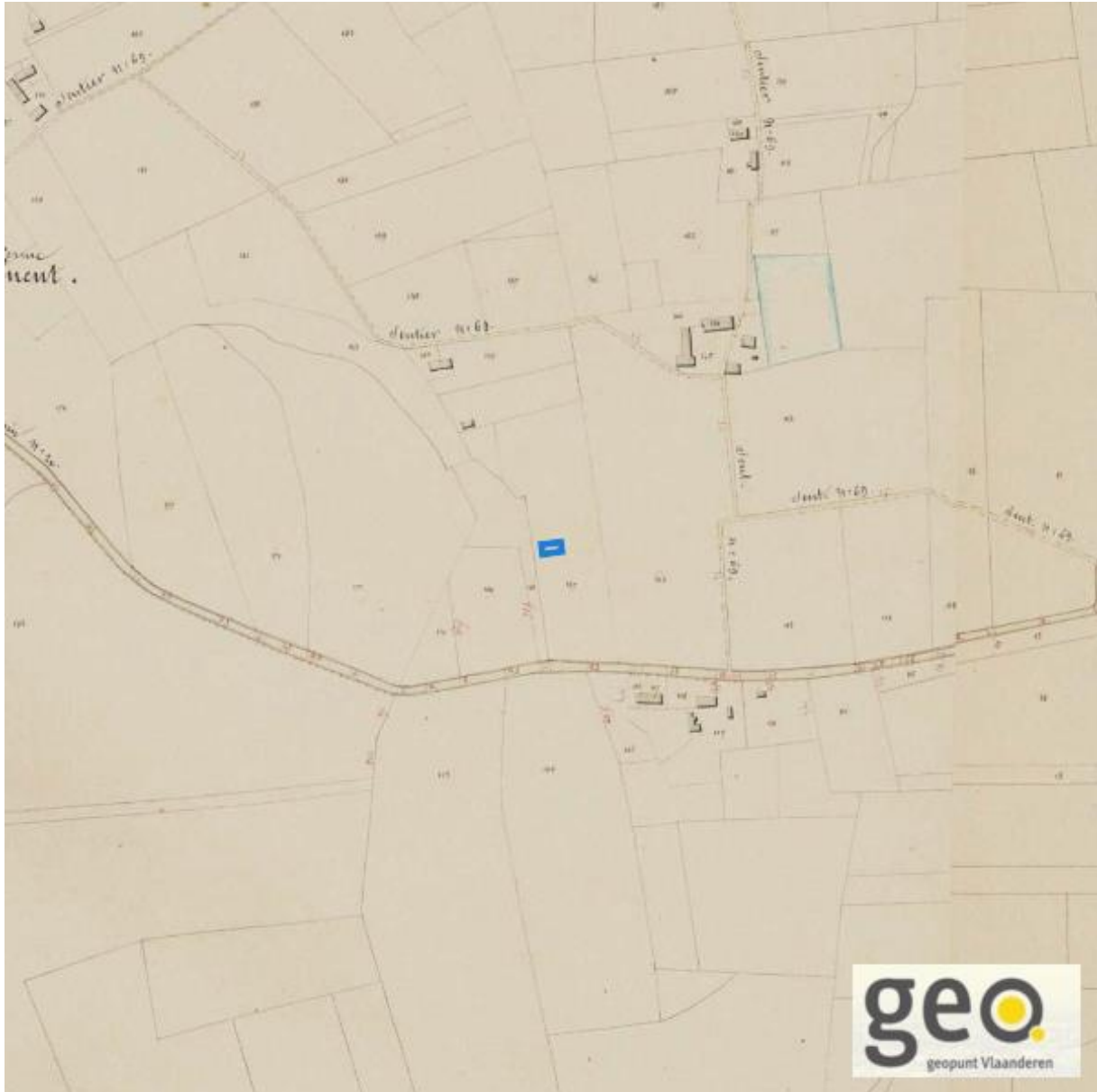
Unesco: Kernzones



Dossier: 00-01-8947/001

Historische kaarten

Atlas der Buurtwegen (ca 1840)



www.geopunt.be

Dossier: 00-01-8947/001

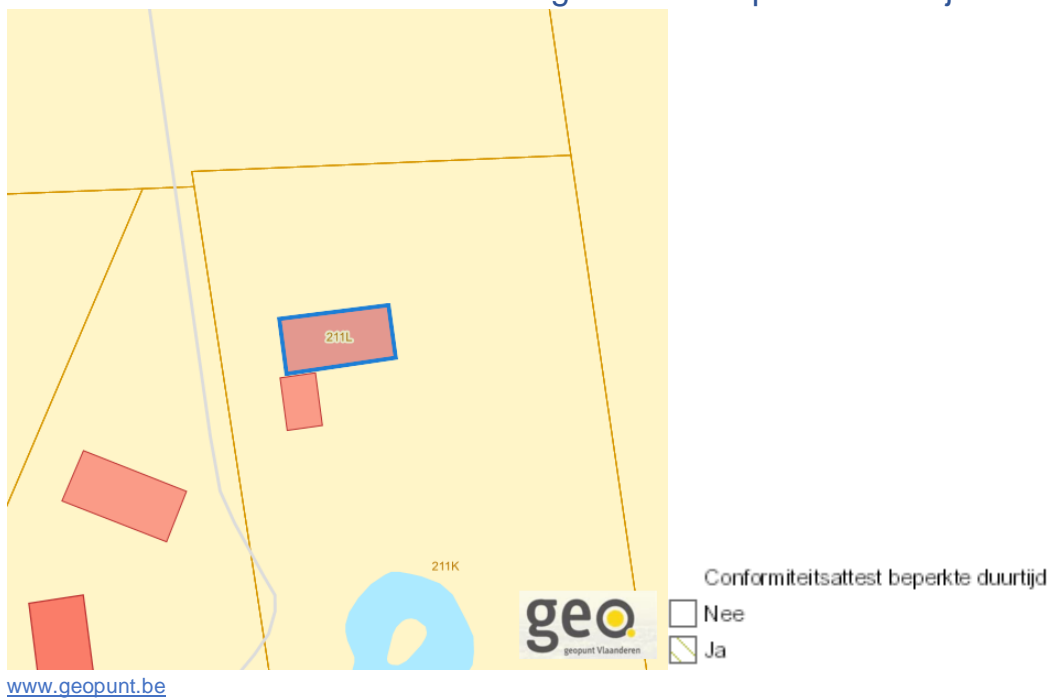
Document: DC à la carte - VLANED - DC
Kaarten: 28/09/2023 - 7cmq1xi5rufmh4g7uhuayn2mc09q6kgf4qp26f03

Wonen

Woningkwaliteit



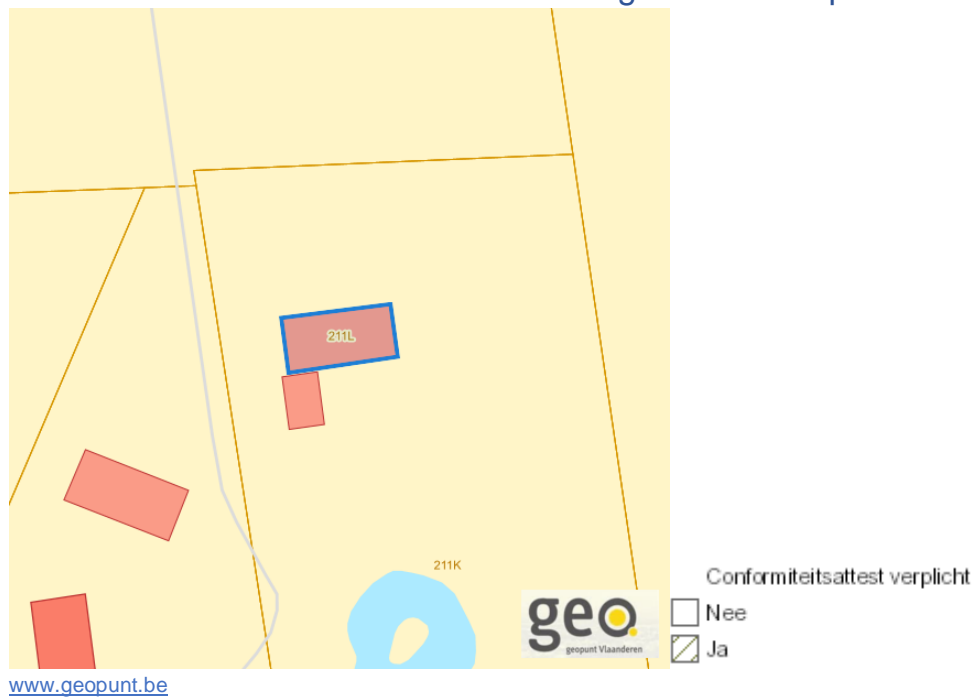
Conformiteitsattest gemeente beperkte duurtijd



Dossier: 00-01-8947/001

Knaagreepstraat 5 +, 8890 Moorslede

Conformiteitsattest gemeente verplicht



Dossier: 00-01-8947/001

DC à la carte



Knaagreepstraat 5 +, 8890 Moorslede
36012B0211/00H000

Locatie

Omgeving

Kadaster

Gewestplan

Water

Natuur

Recht van voorkoop

Beschermd onroerend erfgoed

Vastgestelde inventarissen

Wetenschappelijke inventarissen


Unesco werelderfgoed

Historische kaarten

Wonen

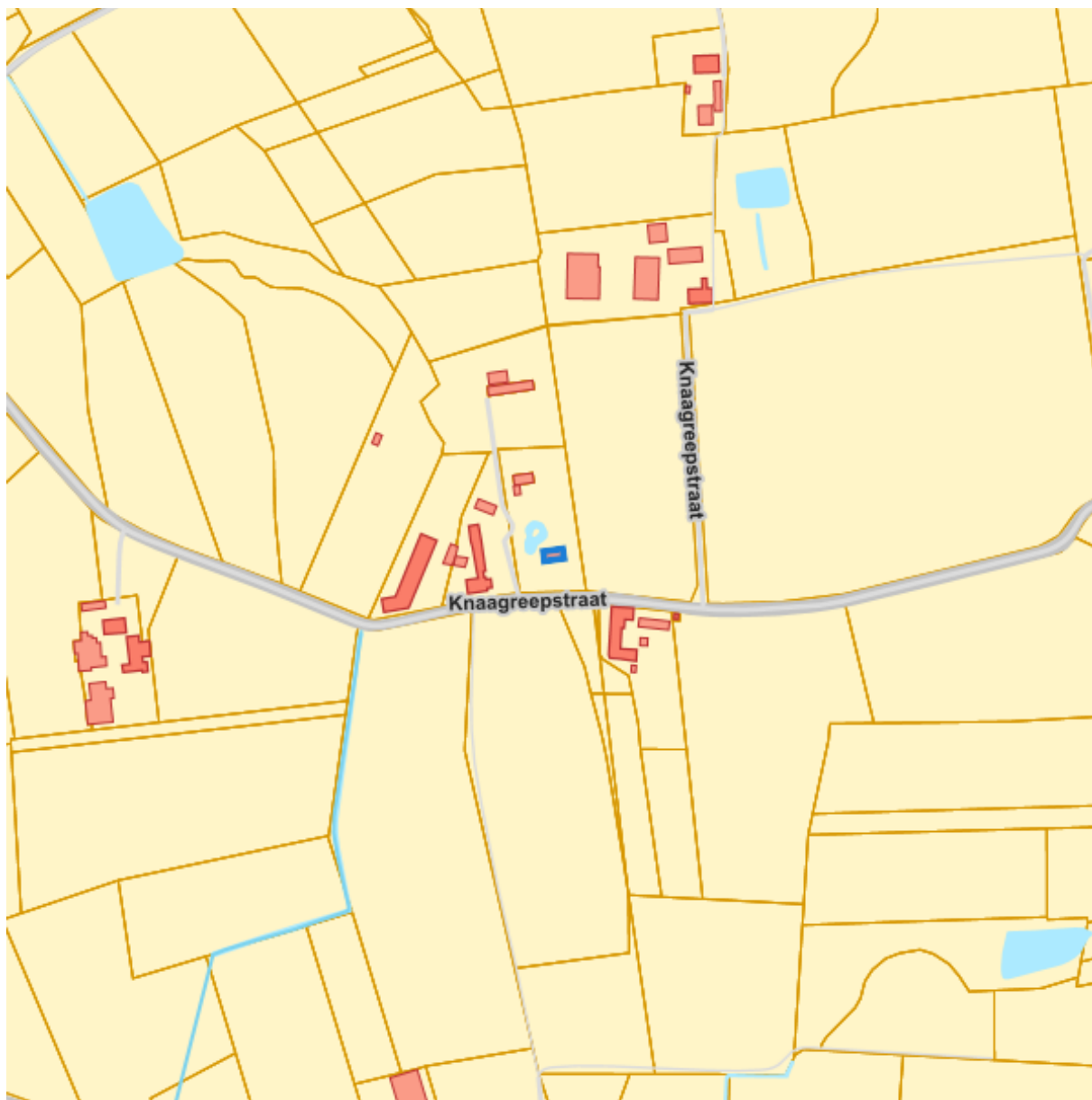
Dossier: 00-01-8947/001

Locatie



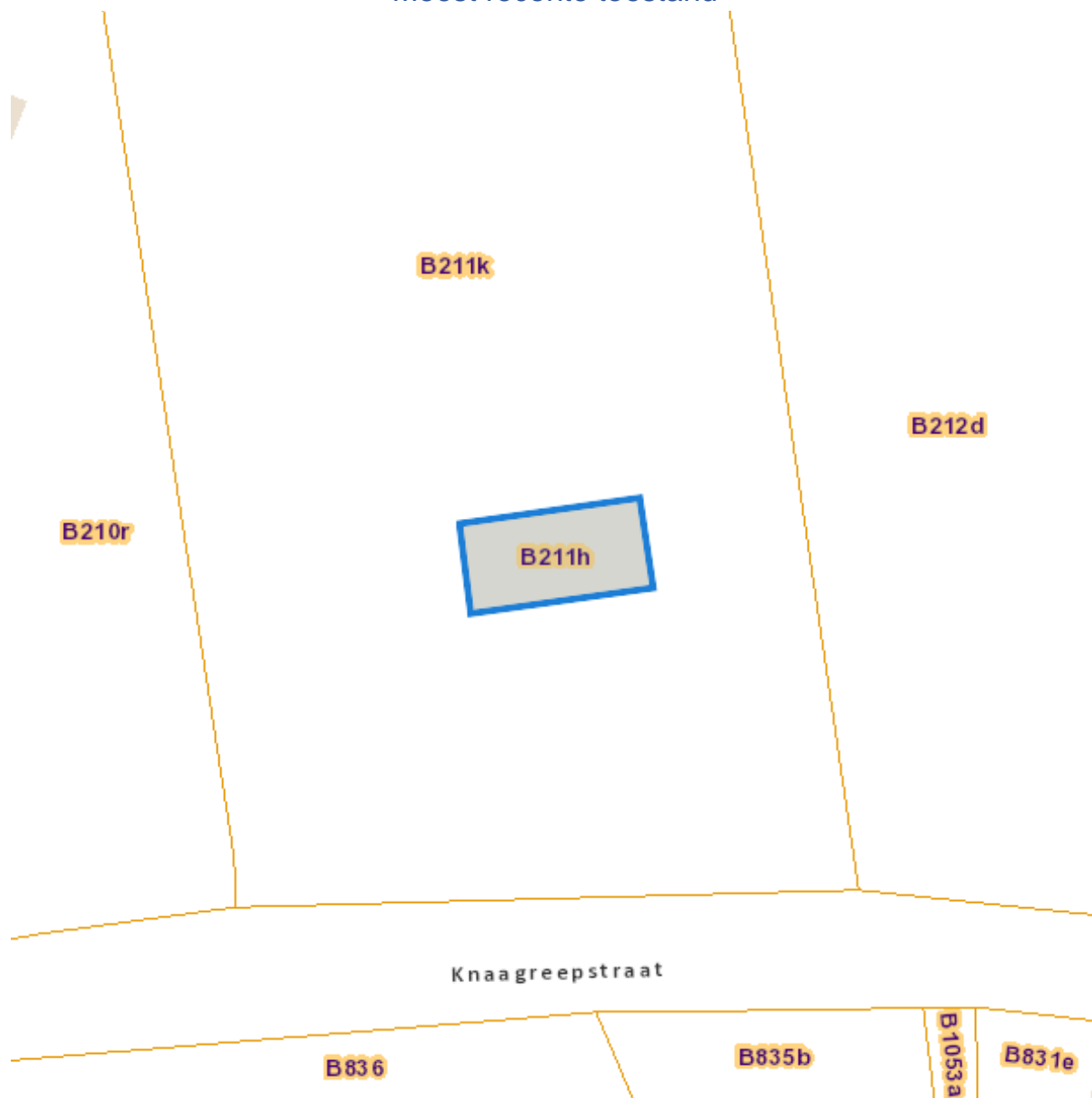
Dossier: 00-01-8947/001

Omgeving



Kadaster

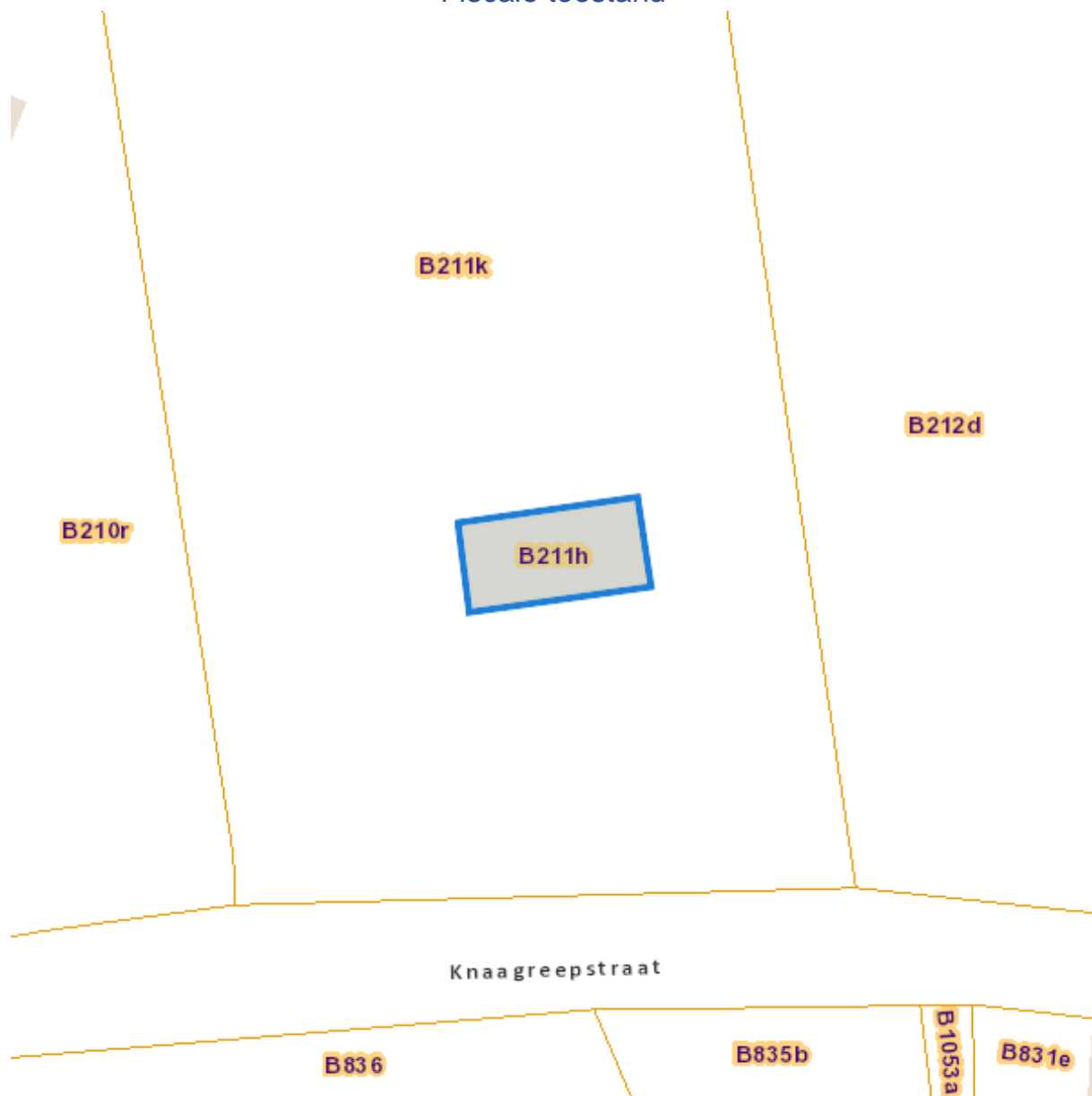
Meest recente toestand



eservices.minfin.fgov.be

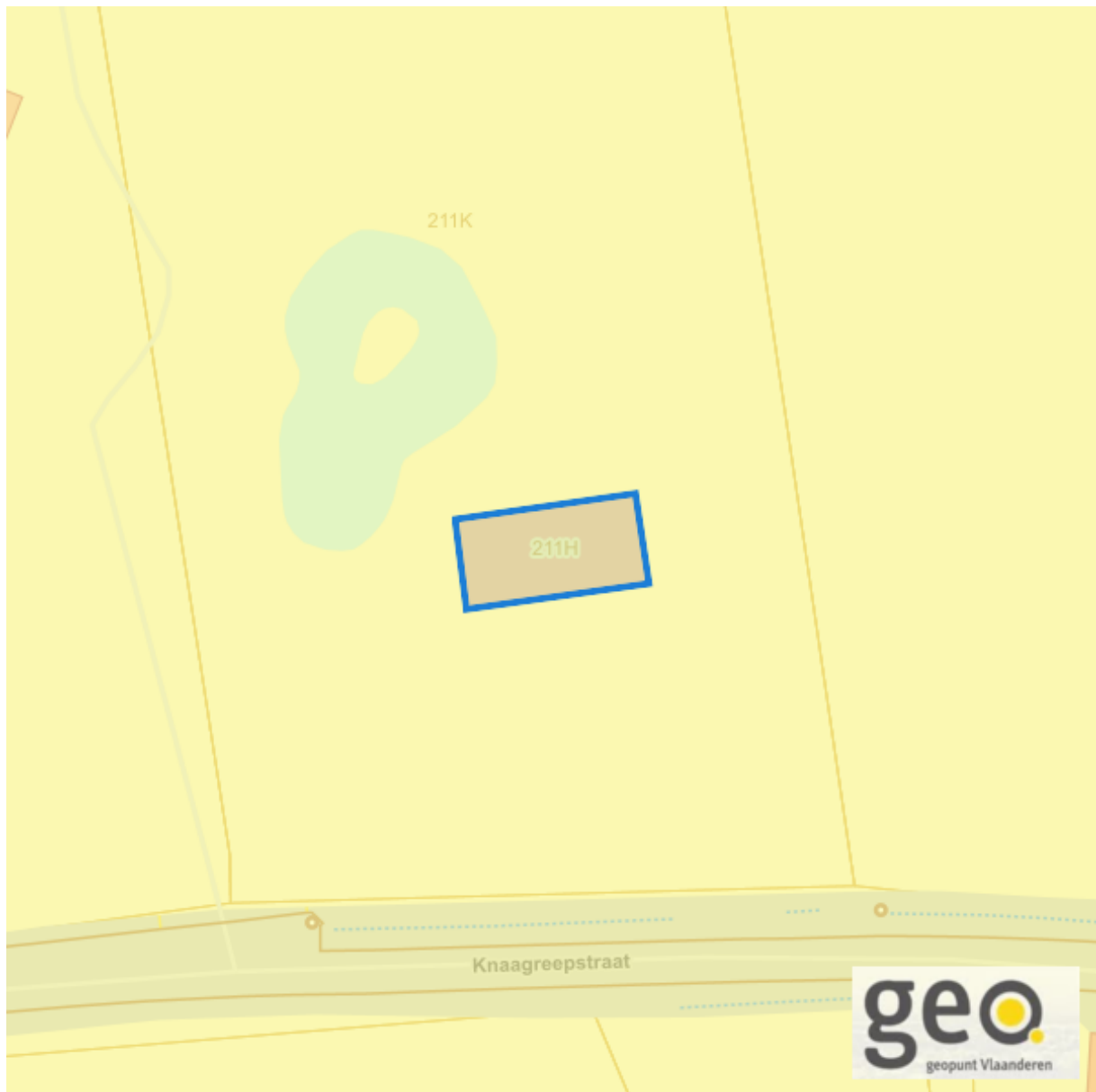
Dossier: 00-01-8947/001

Fiscale toestand



eservices.minfin.fgov.be

Gewestplan



www.geopunt.be
[Gewestplan legende](#)

Dossier: 00-01-8947/001

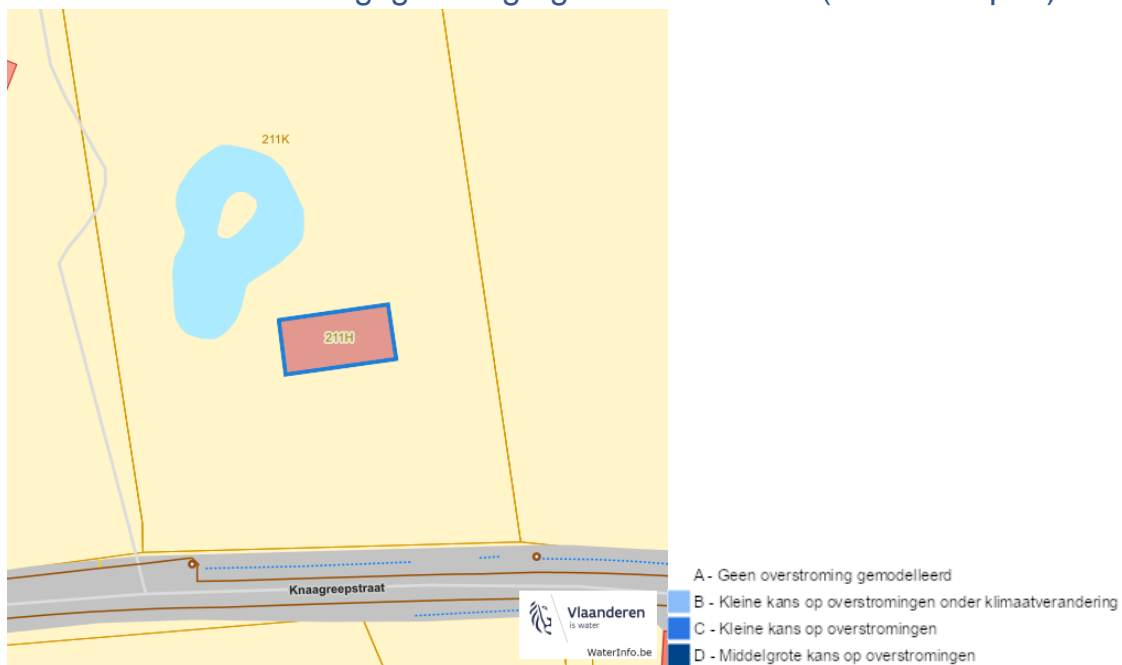
Document: DC à la carte - VLANED - DC
Kaarten: 28/09/2023 - 1mkvtz91tmkzneyje02zjt76tm7ictq62oxcayhj

Water

Overstromingsgevoelige gebieden pluviaal (door hevige neerslag)

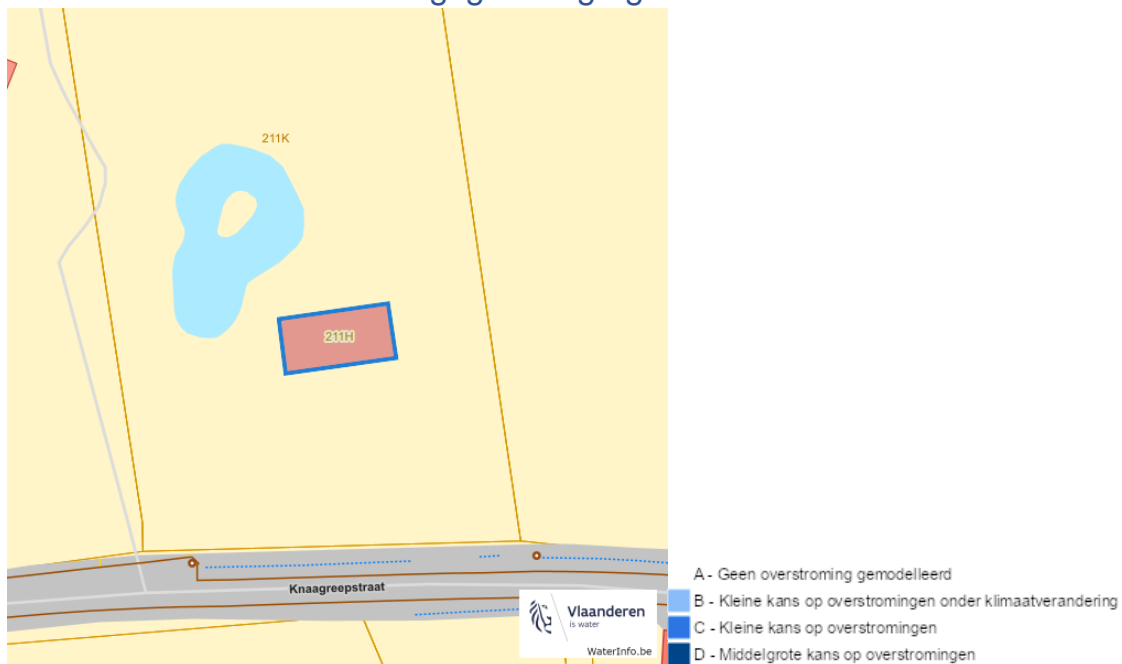


Overstromingsgevoelige gebieden fluviaal (uit waterlopen)



Knaagrepstraat 5 +, 8890 Moorslede

Overstromingsgevoelige gebieden vanuit de zee



Signaalgebieden

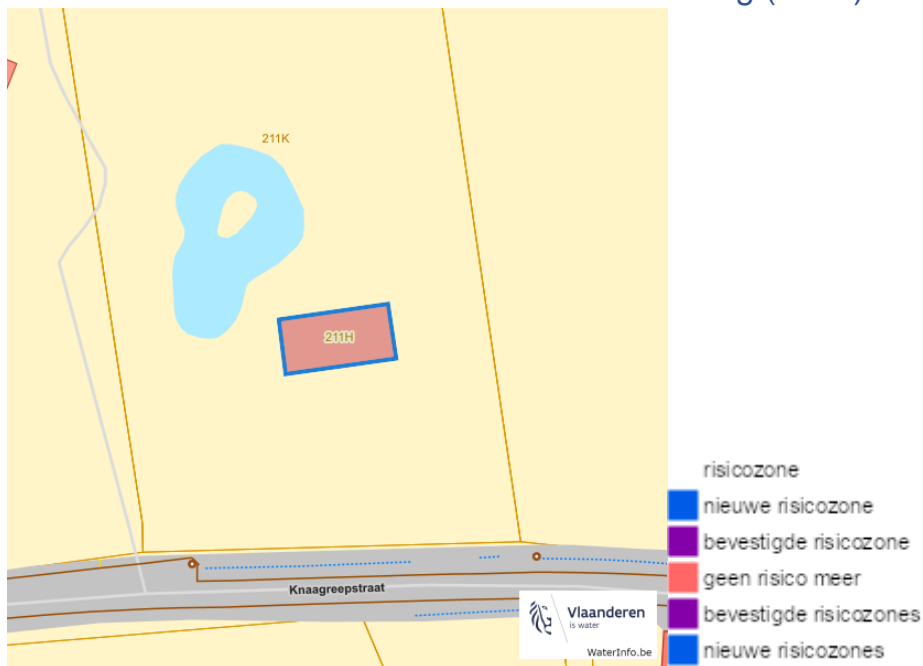


Dossier: 00-01-8947/001

Recent overstromde gebieden (2017)

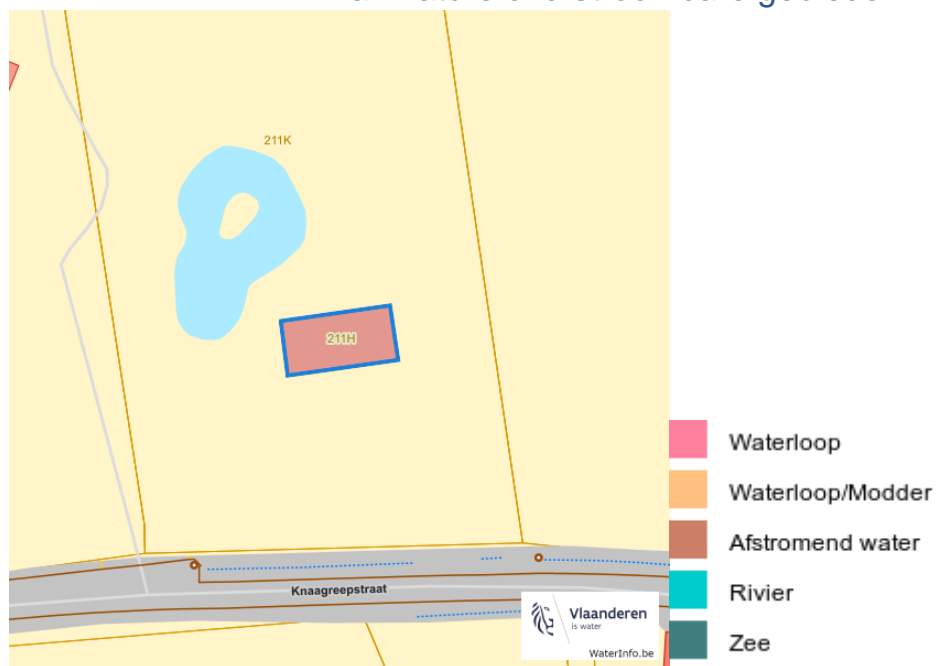


Risicozones overstrooming (2017)



Knaagreepstraat 5 +, 8890 Moorslede

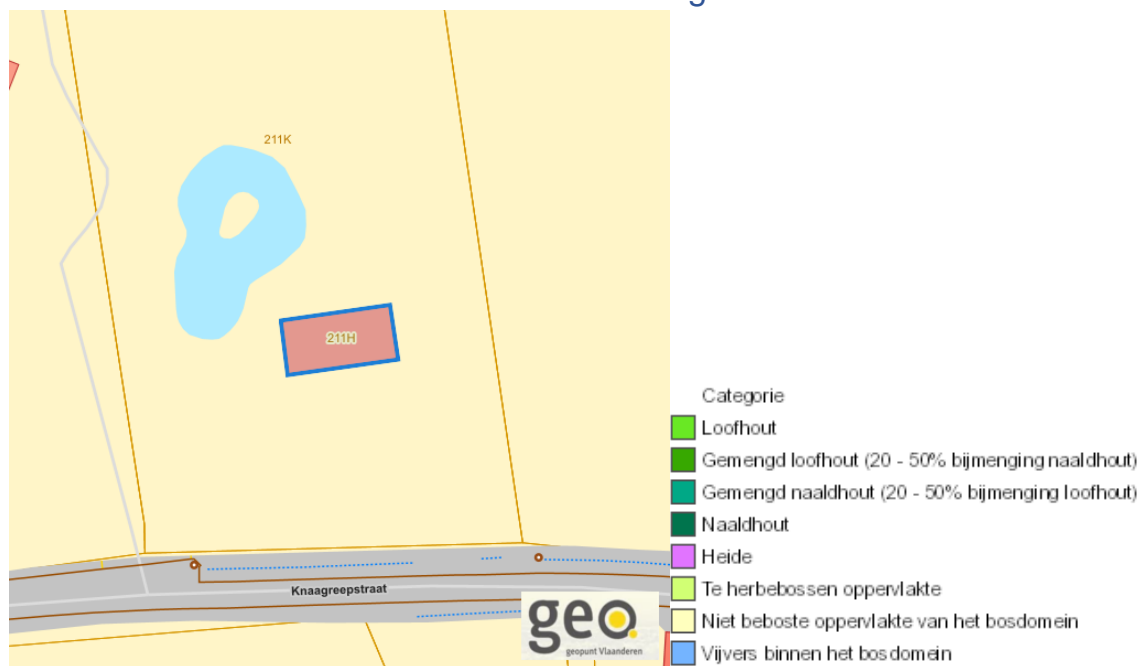
Van nature overstroombare gebieden



Dossier: 00-01-8947/001

Natuur

Bosreferentielaag 2000



Groenkaart Vlaanderen (2021)



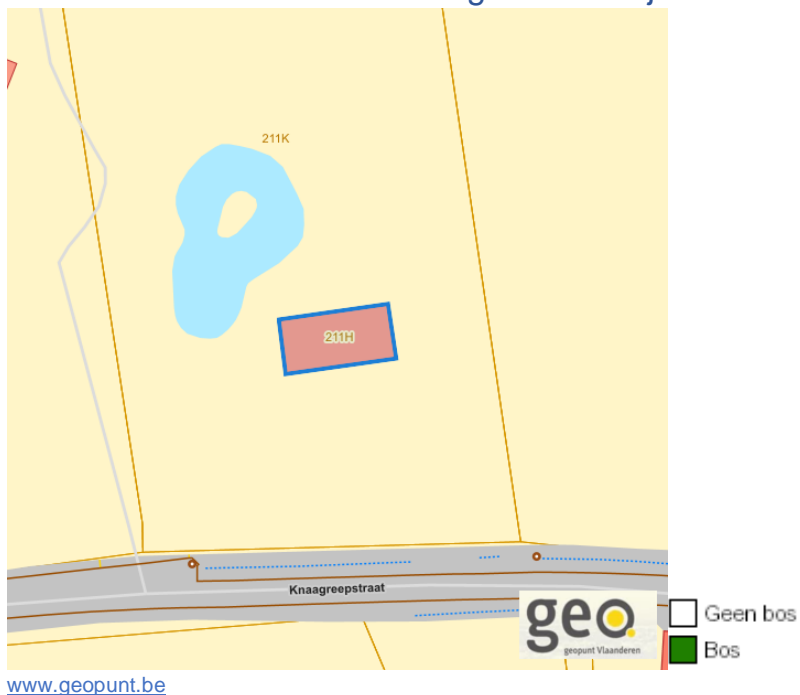
Dossier: 00-01-8947/001

Knaagreepstraat 5 +, 8890 Moorslede

Boskartering 1990



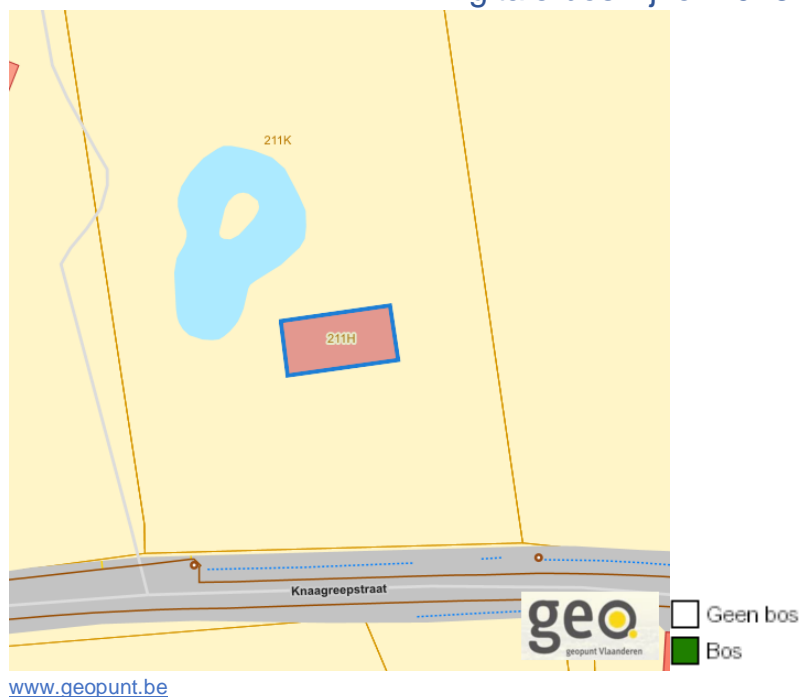
Digitale boswijzer 2021



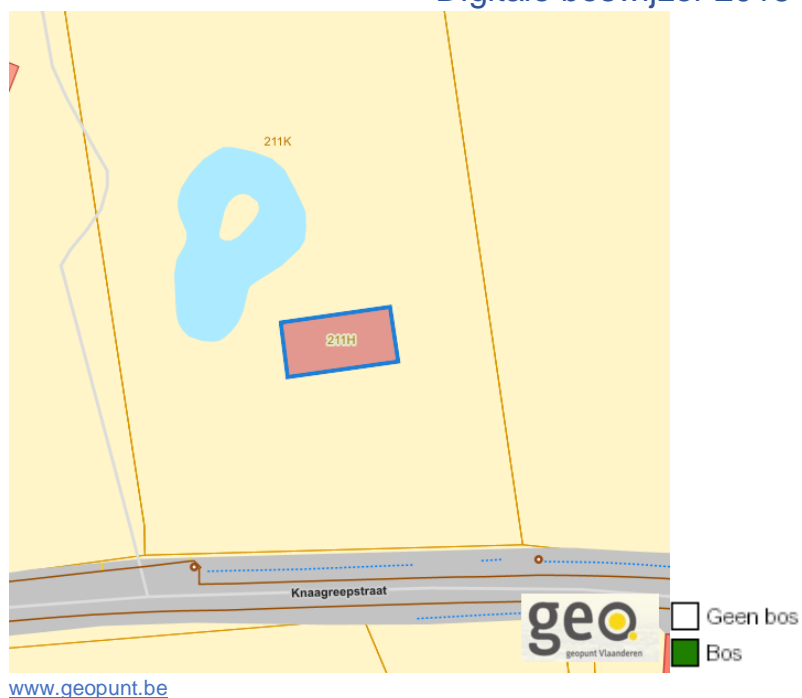
Dossier: 00-01-8947/001

Knaagreepstraat 5 +, 8890 Moorslede

Digitale boswijzer 2018



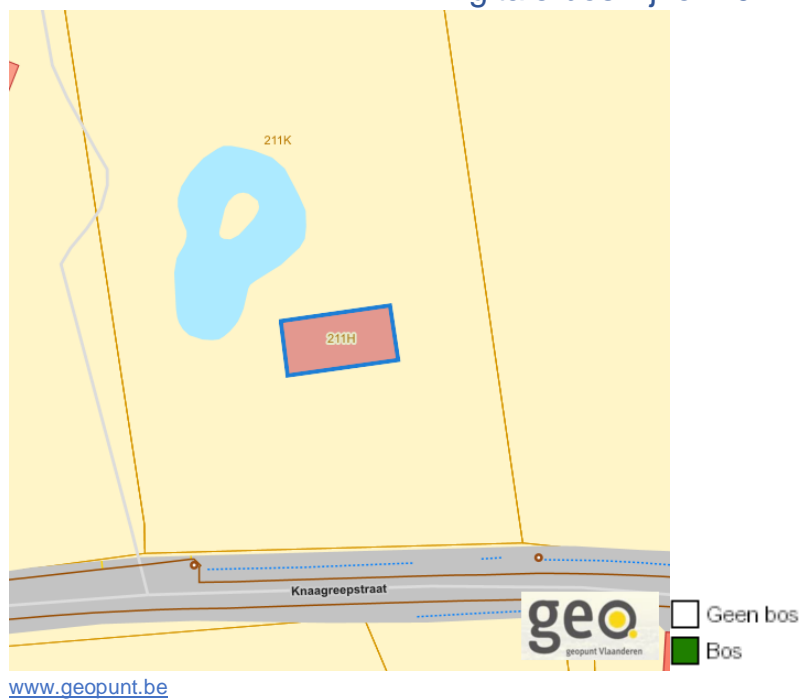
Digitale boswijzer 2015



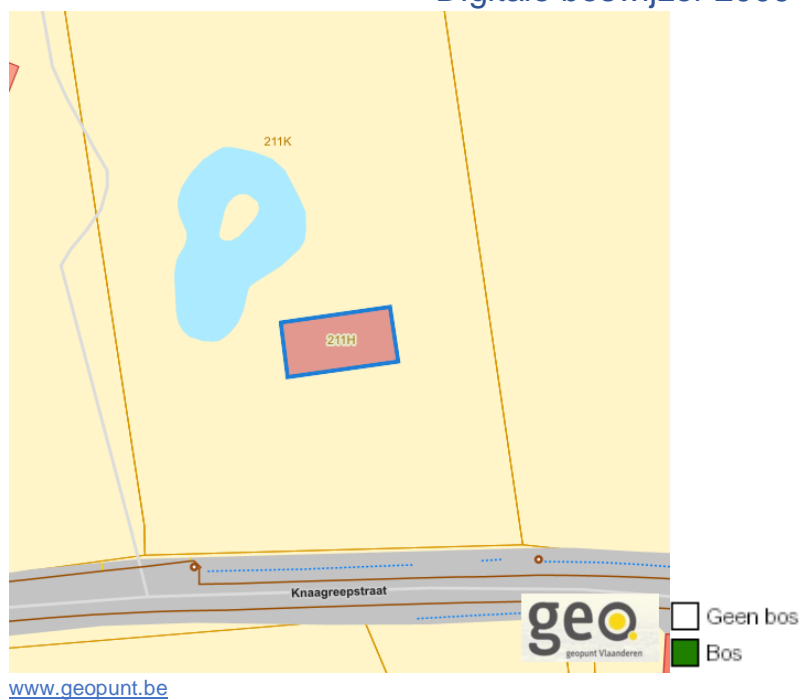
Dossier: 00-01-8947/001

Knaagreepstraat 5 +, 8890 Moorslede

Digitale boswijzer 2012

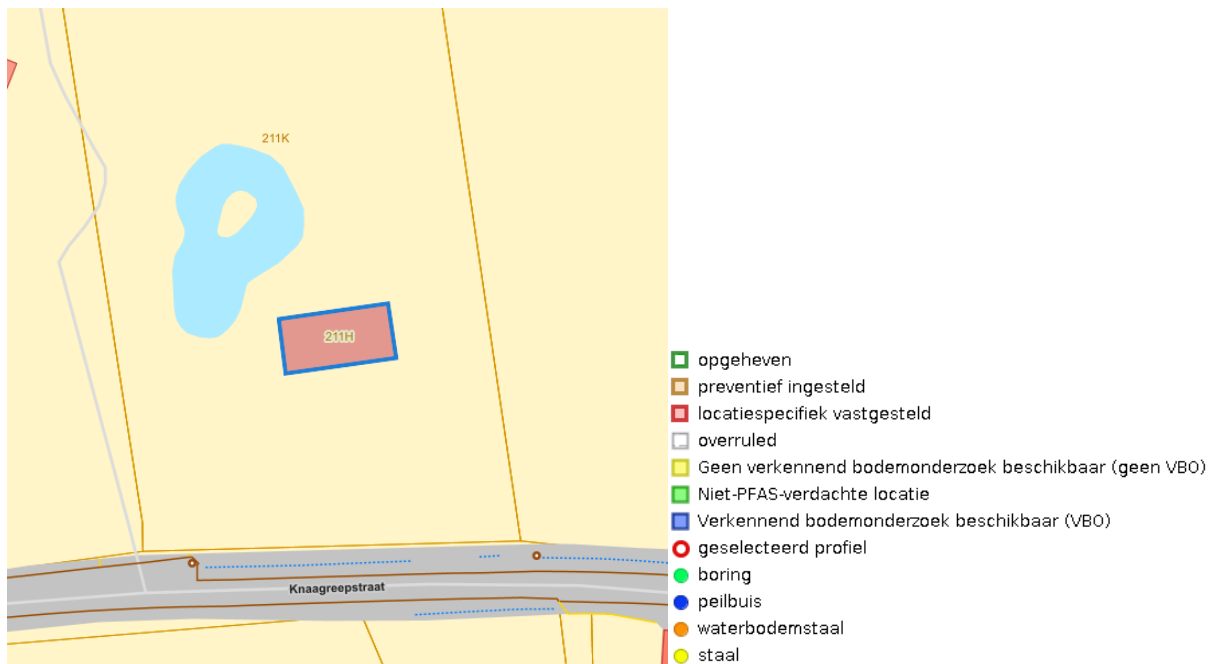


Digitale boswijzer 2009

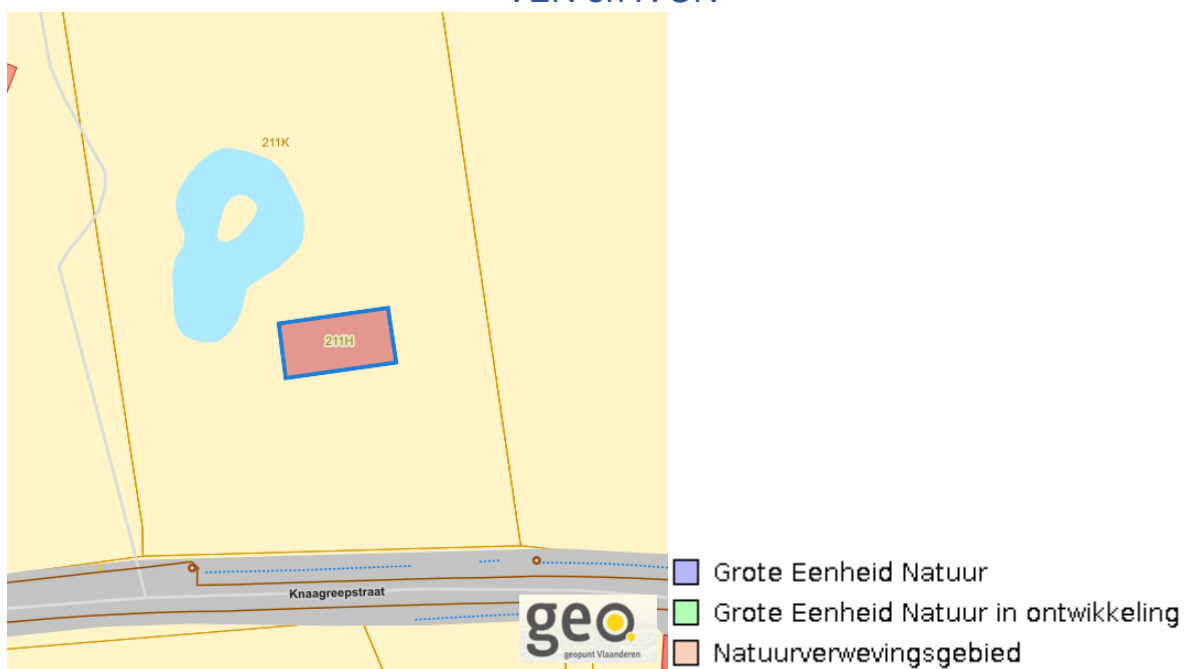


Dossier: 00-01-8947/001

PFAS

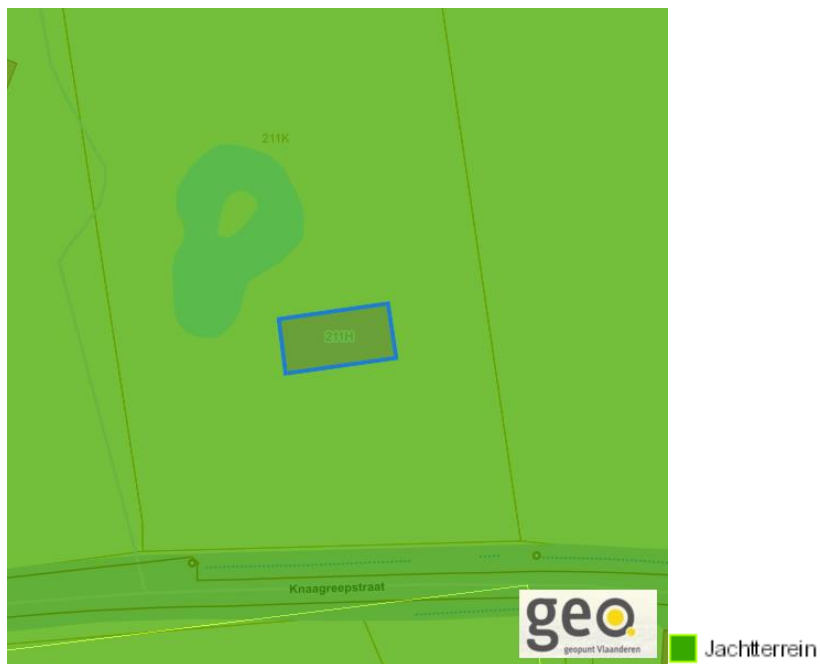


VEN en IVON



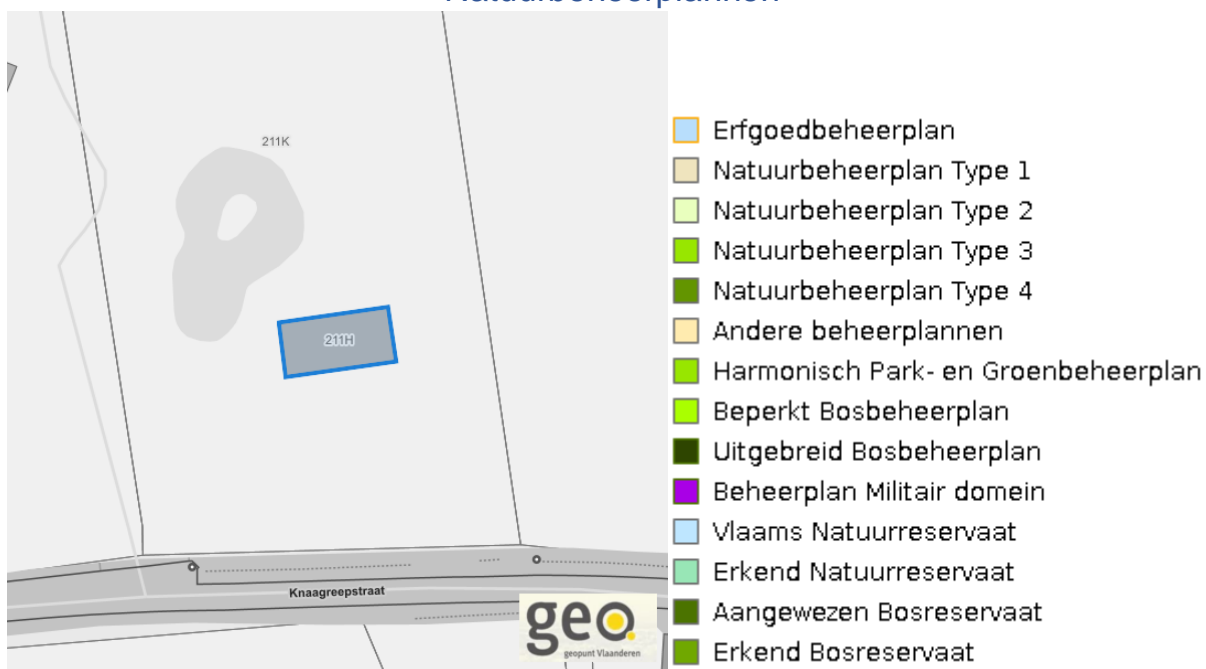
www.geopunt.be

Jachtterreinen



www.geopunt.be

Natuurbeheerplannen



www.geopunt.be

Knaagreepstraat 5 +, 8890 Moorslede

Bodemonderzoeken en saneringen



Dossier: 00-01-8947/001

Recht van voorkoop

Vlaams voorkooprecht



www.geopunt.be

Recht van voorkoop afbakening



www.geopunt.be

Dossier: 00-01-8947/001

Knaagrepstraat 5 +, 8890 Moorslede

Detailkaarten recht van voorkoop

Detailkaarten recht van voorkoop pagina 1

Rvv: Ruimtelijke ordening



Rvv: Vlaamse wooncode



Dossier: 00-01-8947/001

Knaagrepstraat 5 +, 8890 Moorslede

Detailkaarten recht van voorkoop pagina 2

Rvv: Ruilverkaveling



Rvv: Havengebieden



Dossier: 00-01-8947/001

Knaagrepstraat 5 +, 8890 Moorslede

Detailkaarten recht van voorkoop pagina 3

Rvv: de Vlaamse waterweg



www.geopunt.be

Rvv: Complexe Projecten



www.geopunt.be

Dossier: 00-01-8947/001

Knaagrepstraat 5 +, 8890 Moorslede

Detailkaarten recht van voorkoop pagina 4

Rvv: Oeverzones en overstromingsgebieden



Rvv: Natuurreservaten



Dossier: 00-01-8947/001

Knaagrepstraat 5 +, 8890 Moorslede

Detailkaarten recht van voorkoop pagina 5

Rvv: Landinrichtingsplan en inrichtingsnota



www.geopunt.be

Rvv: Natuurinrichtingsprojecten



www.geopunt.be

Dossier: 00-01-8947/001

Knaagrepstraat 5 +, 8890 Moorslede

Detailkaarten recht van voorkoop pagina 6

Rvv: Vlaams Ecologisch Network



www.geopunt.be

Rvv: Speciale beschermingszones natuur



www.geopunt.be

Dossier: 00-01-8947/001

Beschermd onroerend erfgoed



Dossier: 00-01-8947/001

Detailkaarten beschermd onroerend erfgoed

Detailkaarten beschermd onroerend erfgoed pagina 1

Beschermd archeologische sites



■ Beschermd archeologische site

Beschermd cultuurhistorische landschappen



■ Beschermd landschap

Dossier: 00-01-8947/001

Knaagreepstraat 5 +, 8890 Moorslede

Detailkaarten beschermd onroerend erfgoed pagina 2

Beschermd monumenten



Beschermd overgangszones

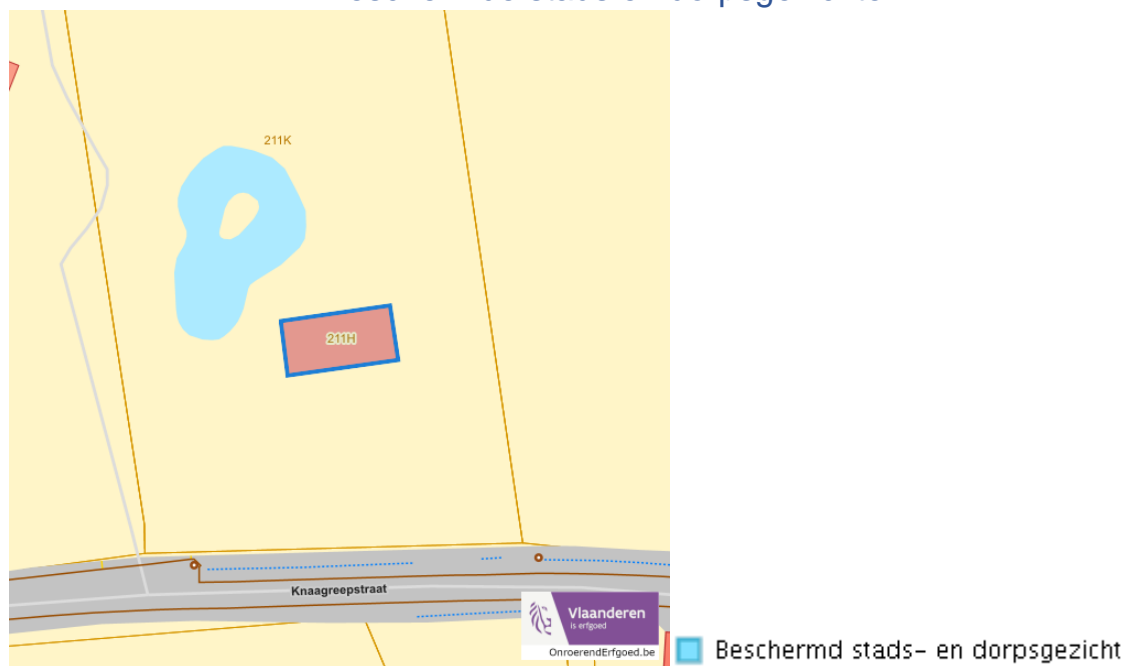


Dossier: 00-01-8947/001

Knaagrepstraat 5 +, 8890 Moorslede

Detailkaarten beschermd onroerend erfgoed pagina 3

Beschermdde stads en dorpsgezichten



Dossier: 00-01-8947/001

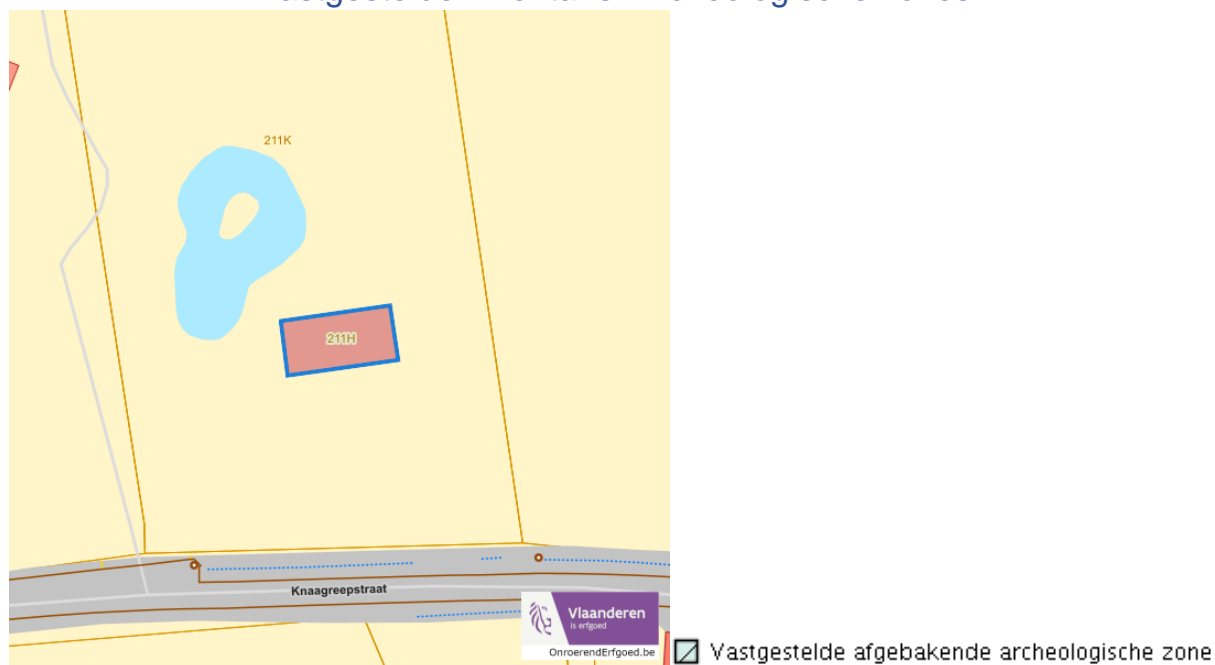
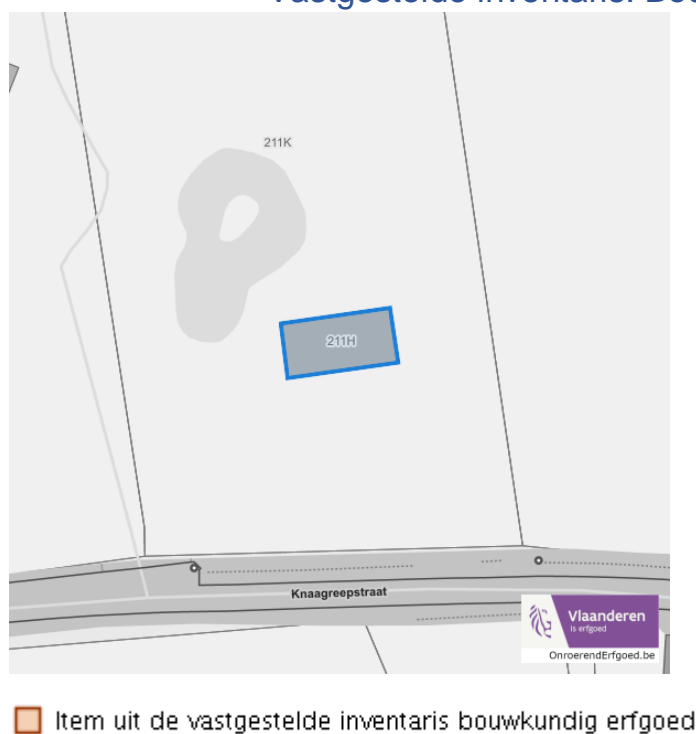
Vastgestelde inventarissen



Dossier: 00-01-8947/001

Detailkaarten vastgestelde inventarissen

Detailkaarten vastgestelde inventaris pagina 1

Vastgestelde inventaris: Archeologische zones**Vastgestelde inventaris: Bouwkundig erfgoed**

Dossier: 00-01-8947/001

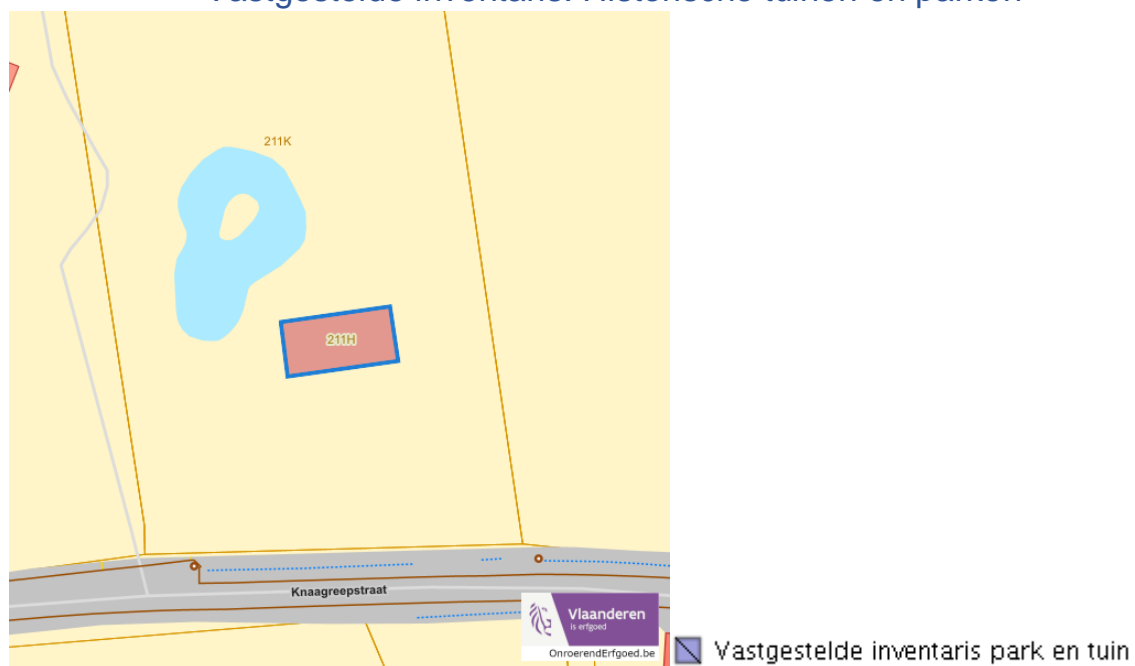
Knaagreepstraat 5 +, 8890 Moorslede

Detailkaarten vastgestelde inventaris pagina 2

Vastgestelde inventaris: Houtige beplanting met erfgoedwaarde



Vastgestelde inventaris: Historische tuinen en parken



Dossier: 00-01-8947/001

Knaagrepstraat 5 +, 8890 Moorslede

Detailkaarten vastgestelde inventaris pagina 3

Vastgestelde inventaris: Relicten landschapsatlas



Dossier: 00-01-8947/001

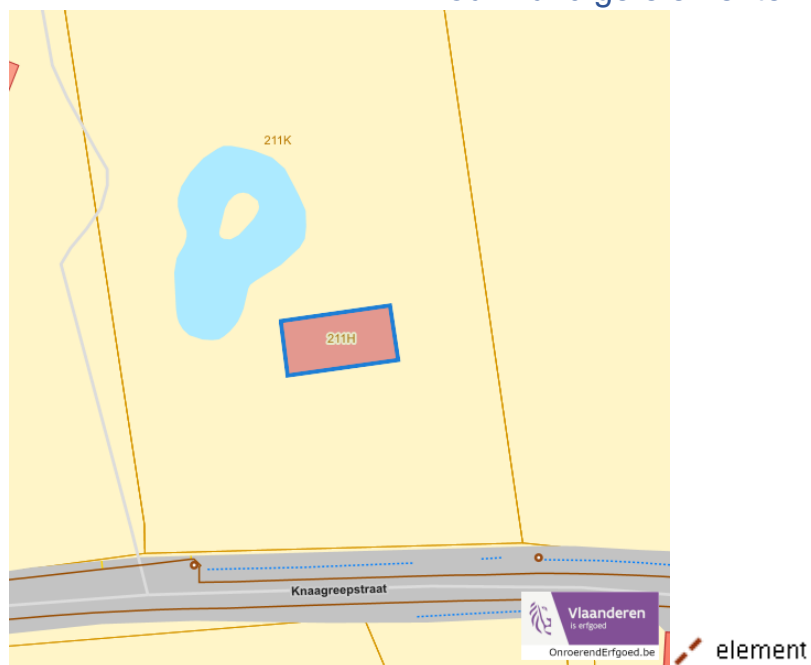
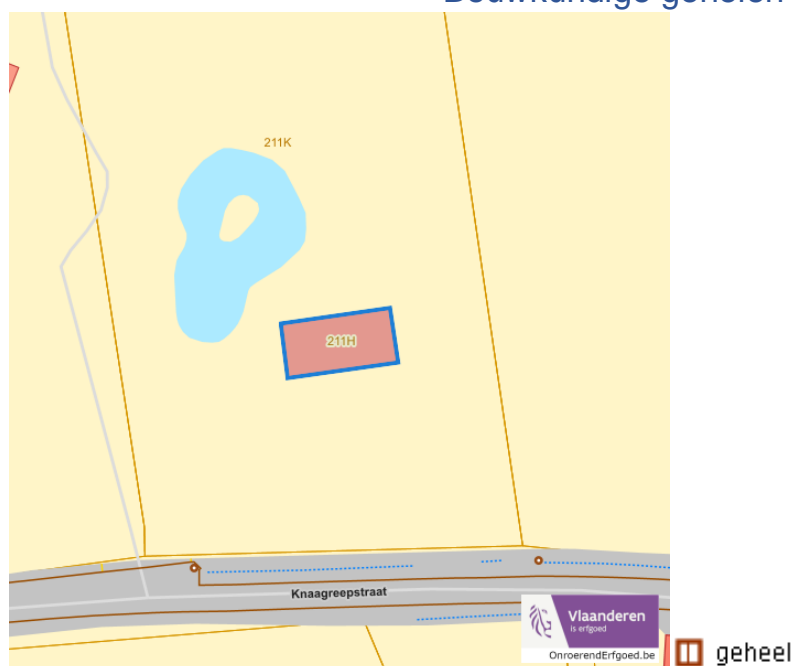
Wetenschappelijke inventarissen



Dossier: 00-01-8947/001

Detailkaarten wetenschappelijke inventarissen

Detailkaarten wetenschappelijke inventarissen pagina 1

Bouwkundige elementen**Bouwkundige gehelen**

Dossier: 00-01-8947/001

Knaagrepstraat 5 +, 8890 Moorslede

Detailkaarten wetenschappelijke inventarissen pagina 2

Landschappelijke elementen



Landschappelijke gehelen

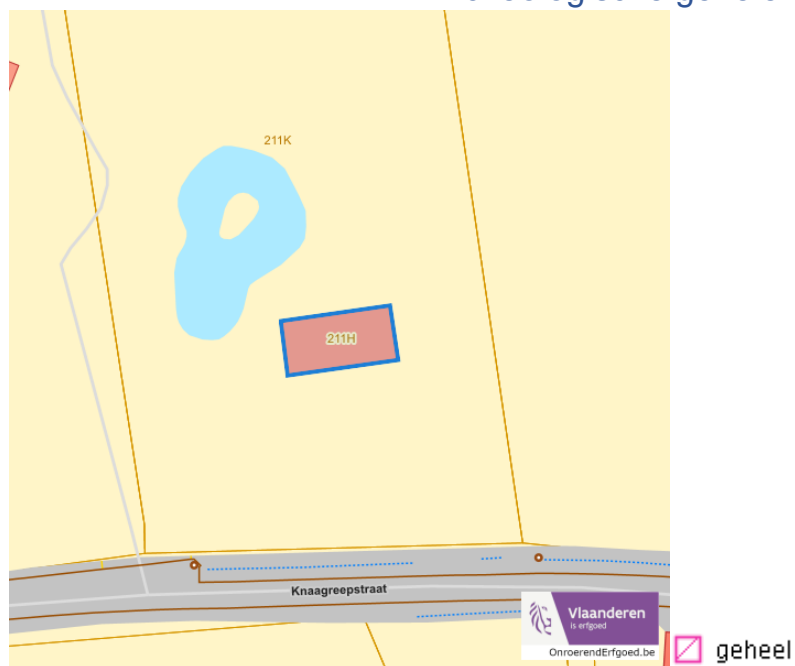


Dossier: 00-01-8947/001

Knaagrepstraat 5 +, 8890 Moorslede

Detailkaarten wetenschappelijke inventarissen pagina 3

Archeologische gehelen



Dossier: 00-01-8947/001

Unesco werelderfgoed



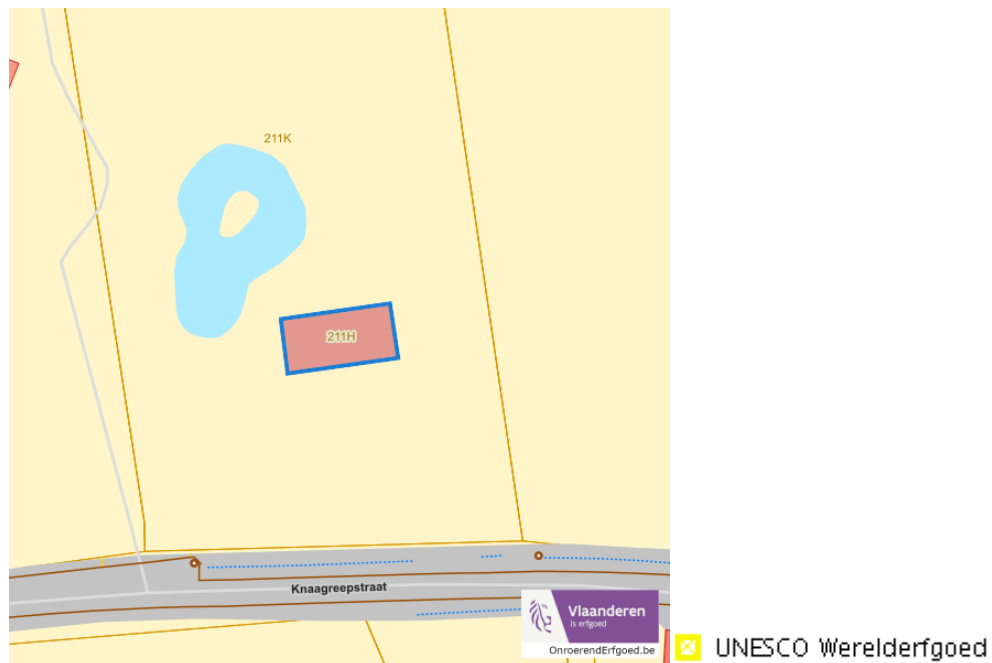
Dossier: 00-01-8947/001

Detailkaarten Unesco werelderfgoed

Unesco: Bufferzones



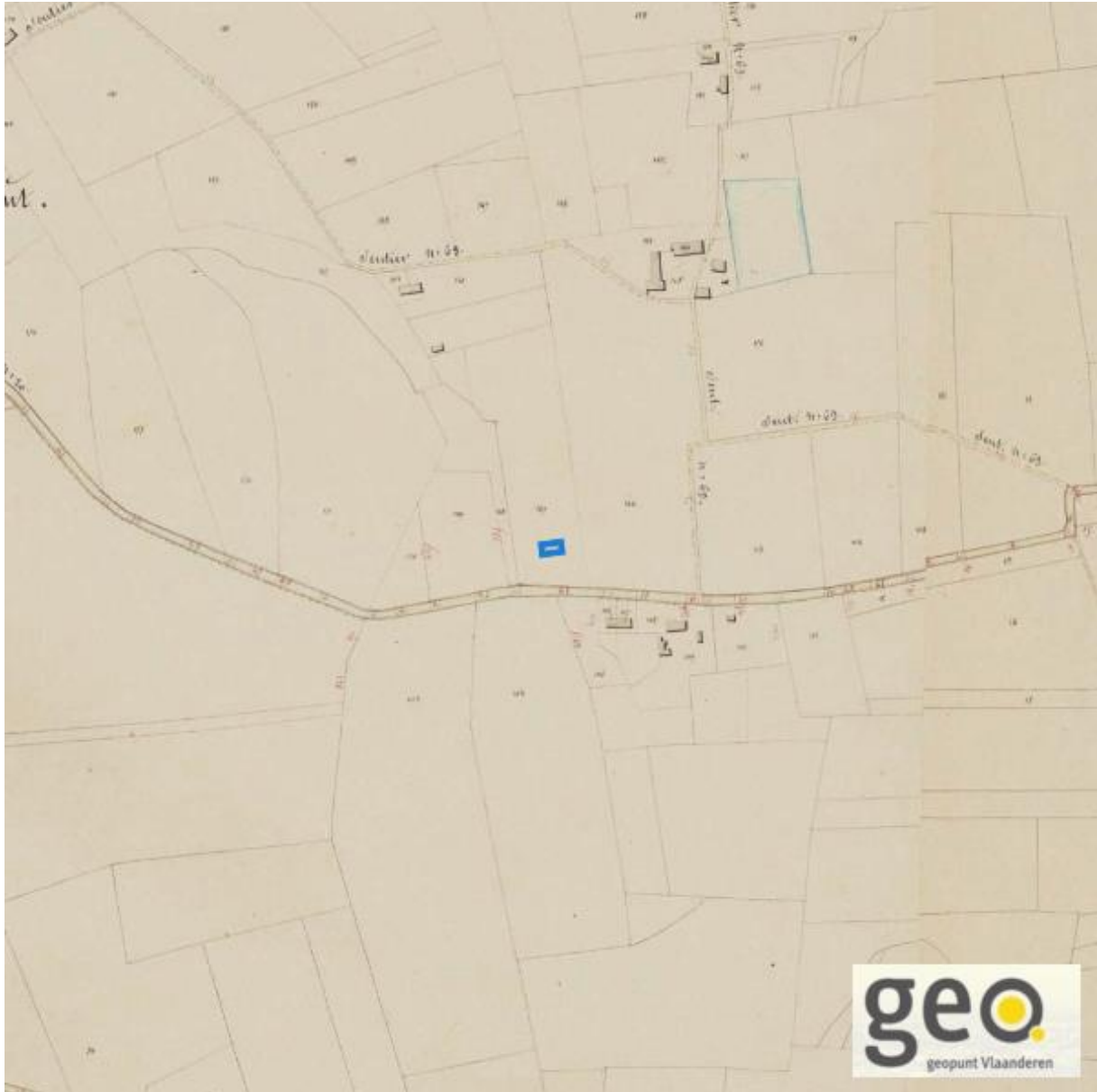
Unesco: Kernzones



Dossier: 00-01-8947/001

Historische kaarten

Atlas der Buurtwegen (ca 1840)



www.geopunt.be

Dossier: 00-01-8947/001

Document: DC à la carte - VLANED - DC
Kaarten: 28/09/2023 - 1mkvtz91tmkzneyje02zt76tm7ictq62oxcayhj

Wonen

Woningkwaliteit

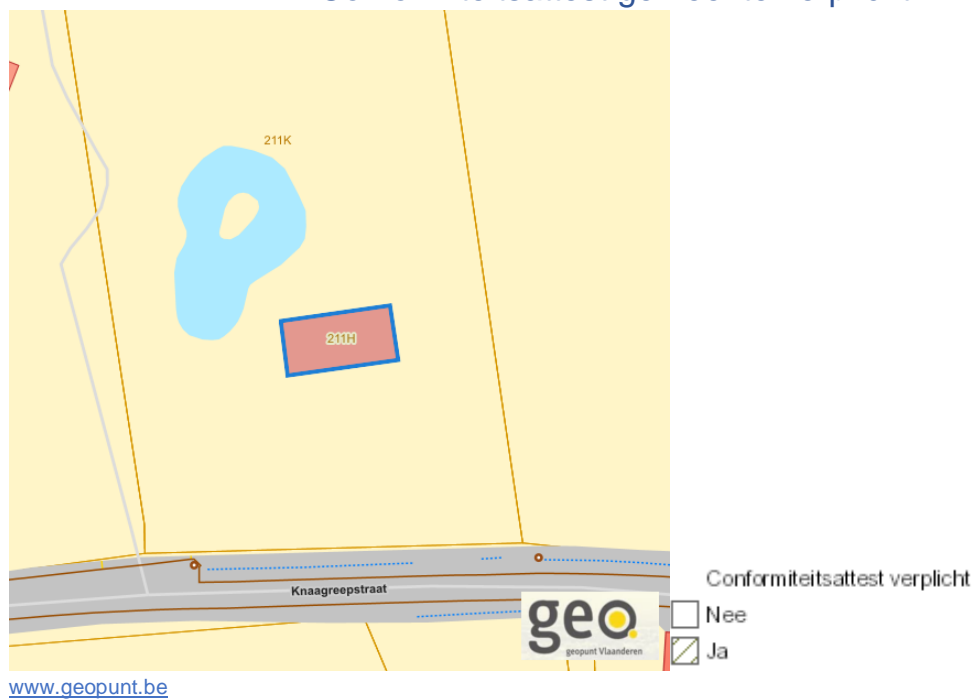


Conformiteitsattest gemeente beperkte duurtijd



Knaagreepstraat 5 +, 8890 Moorslede

Conformiteitsattest gemeente verplicht



Dossier: 00-01-8947/001

DC à la carte



Tuimelare, 8890 Moorslede
36012B0211/00K000

[Locatie](#)

[Omgeving](#)

[Kadaster](#)

[Gewestplan](#)

[Water](#)

[Natuur](#)

[Recht van voorkoop](#)

[Beschermd onroerend erfgoed](#)

[Vastgestelde inventarissen](#)

[Wetenschappelijke inventarissen](#)

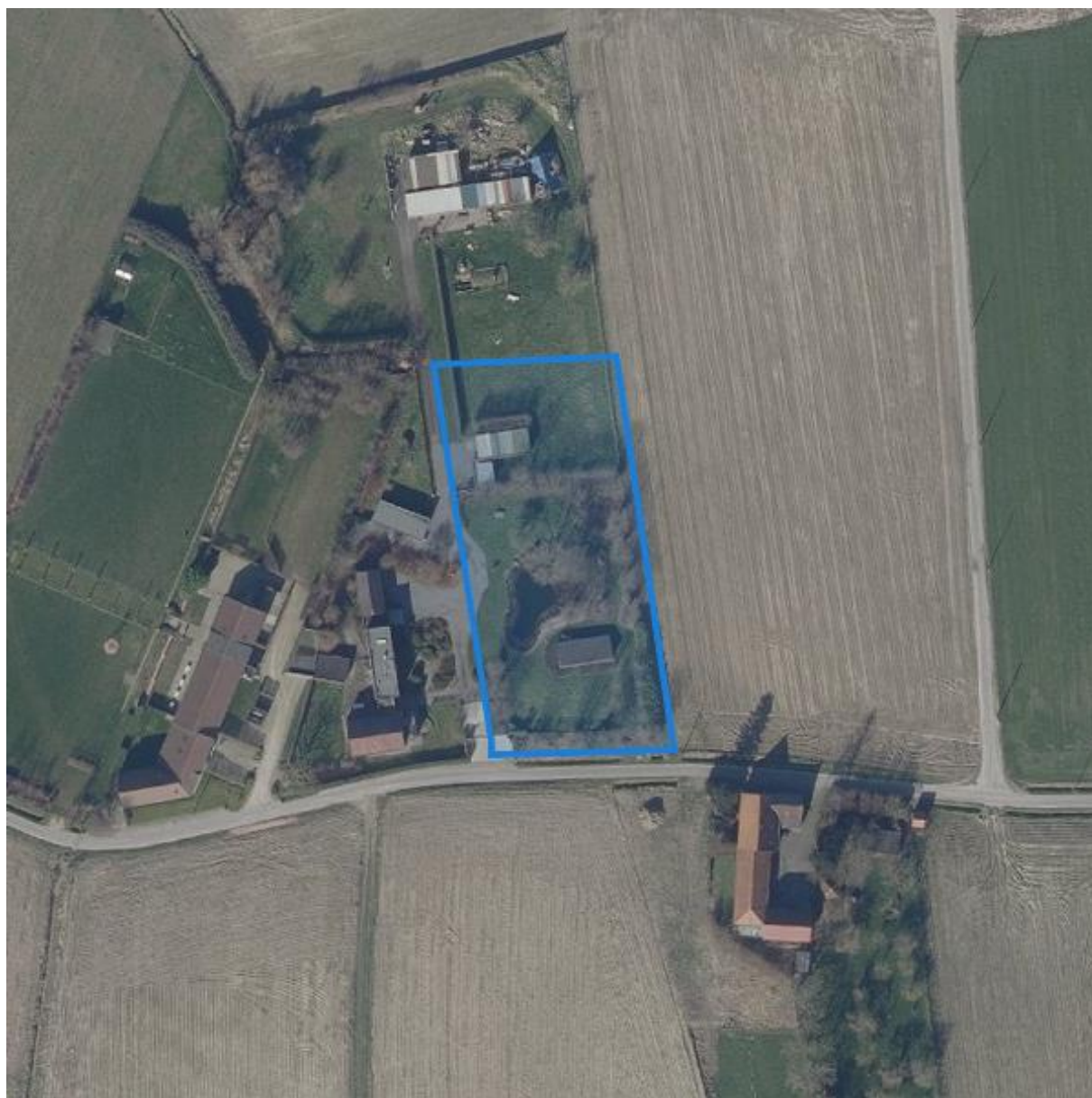
[Unesco werelderfgoed](#)

[Historische kaarten](#)

[Wonen](#)

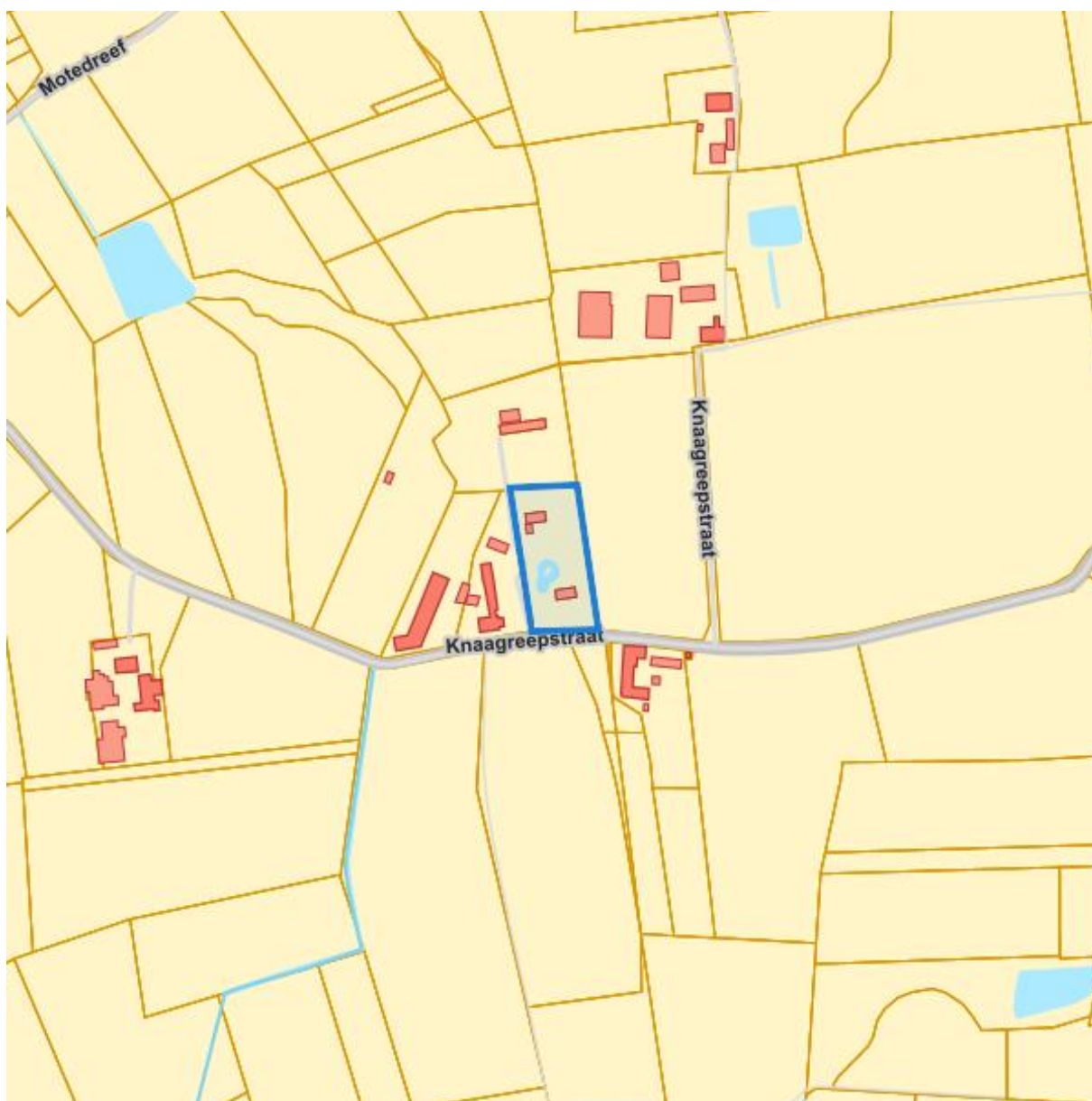
Dossier: 00-01-8947/001

Locatie



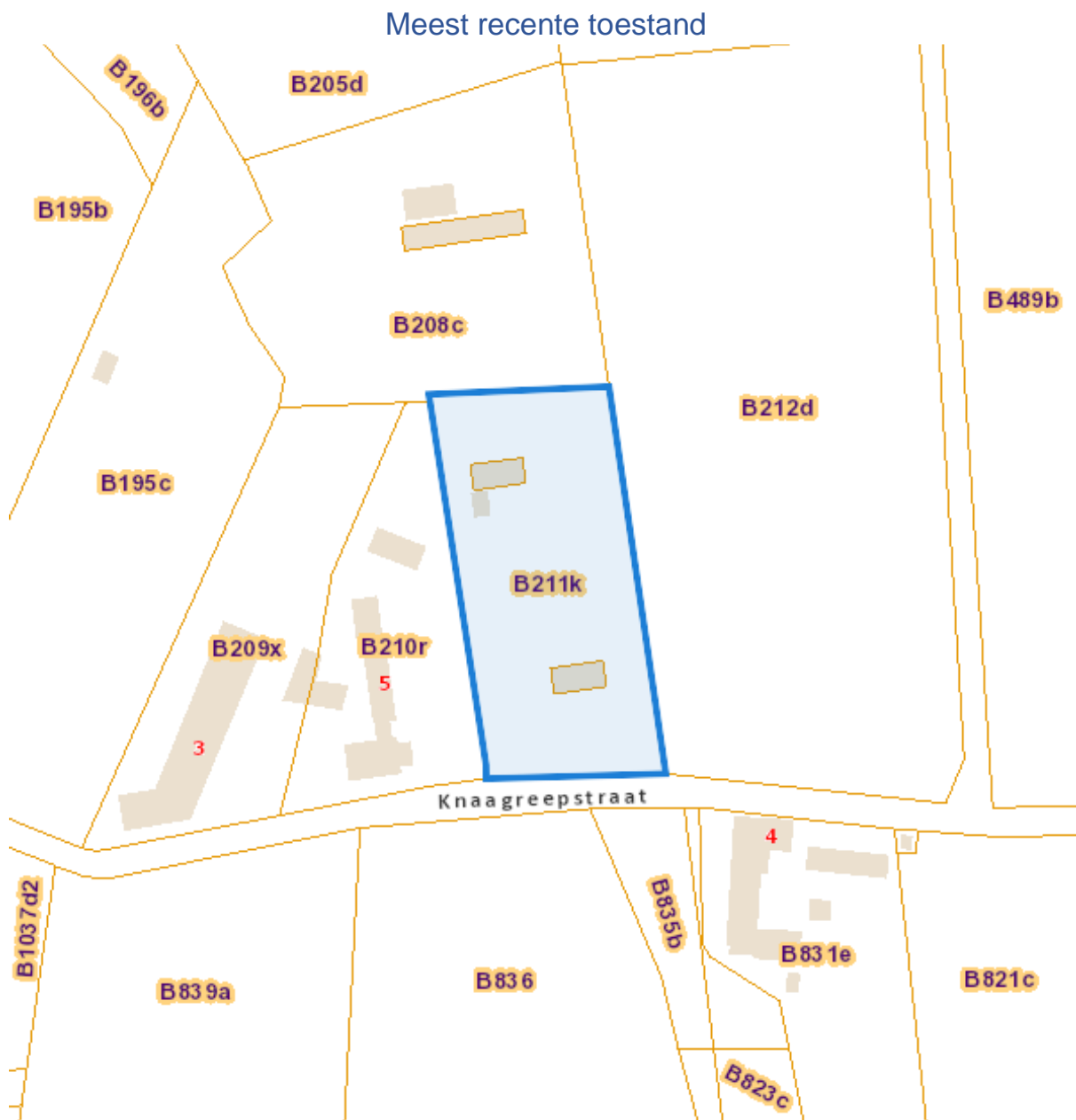
Dossier: 00-01-8947/001

Omgeving



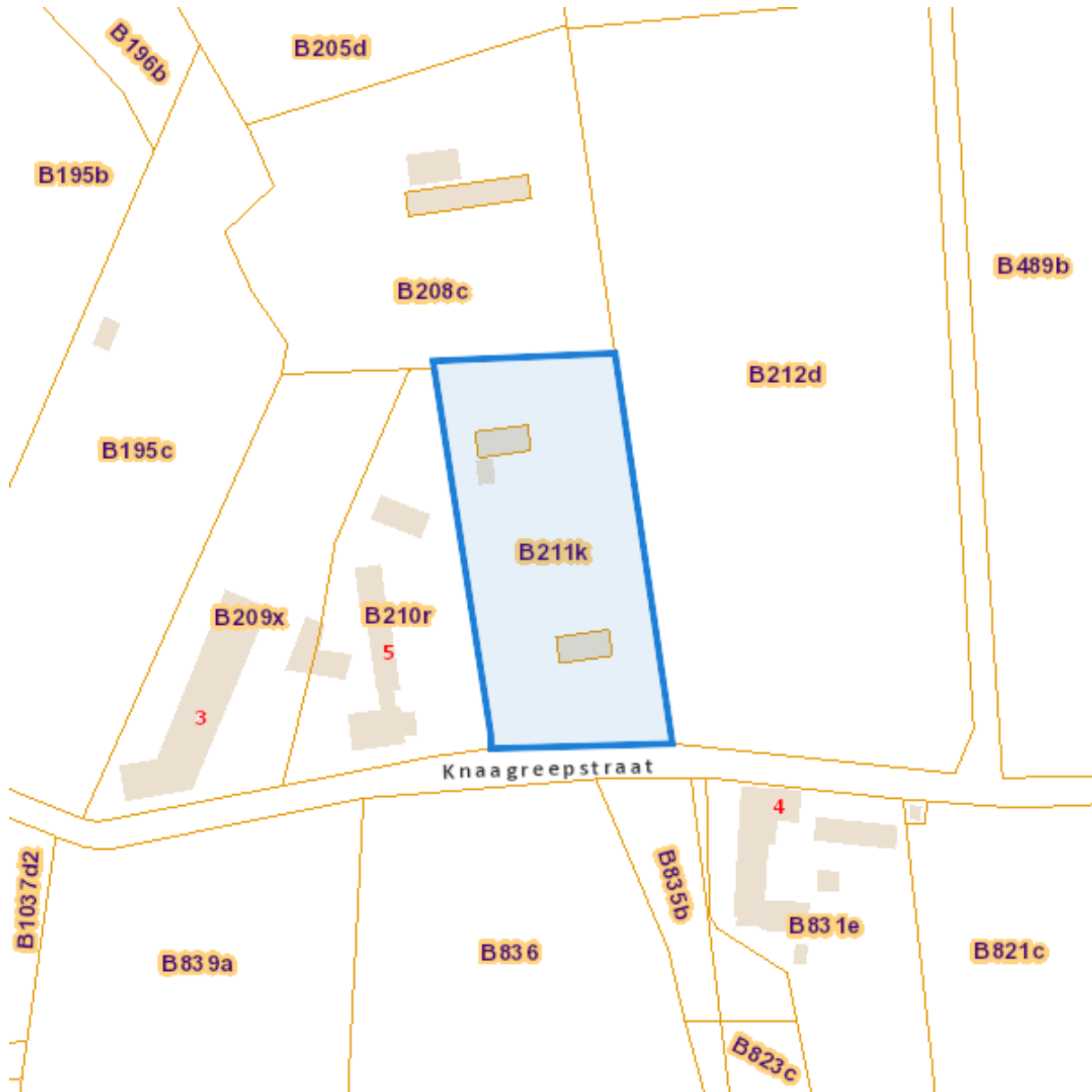
Dossier: 00-01-8947/001

Kadaster



eservices.minfin.fgov.be

Fiscale toestand



eservices.minfin.fgov.be

Gewestplan



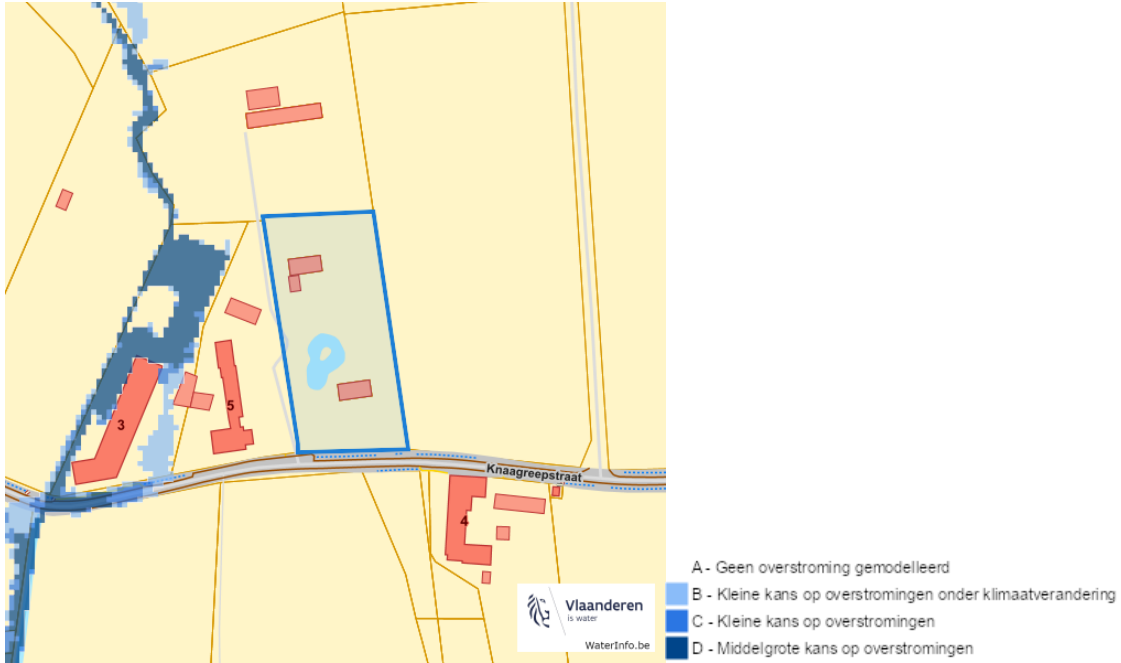
www.geopunt.be
Gewestplan legende

Dossier: 00-01-8947/001

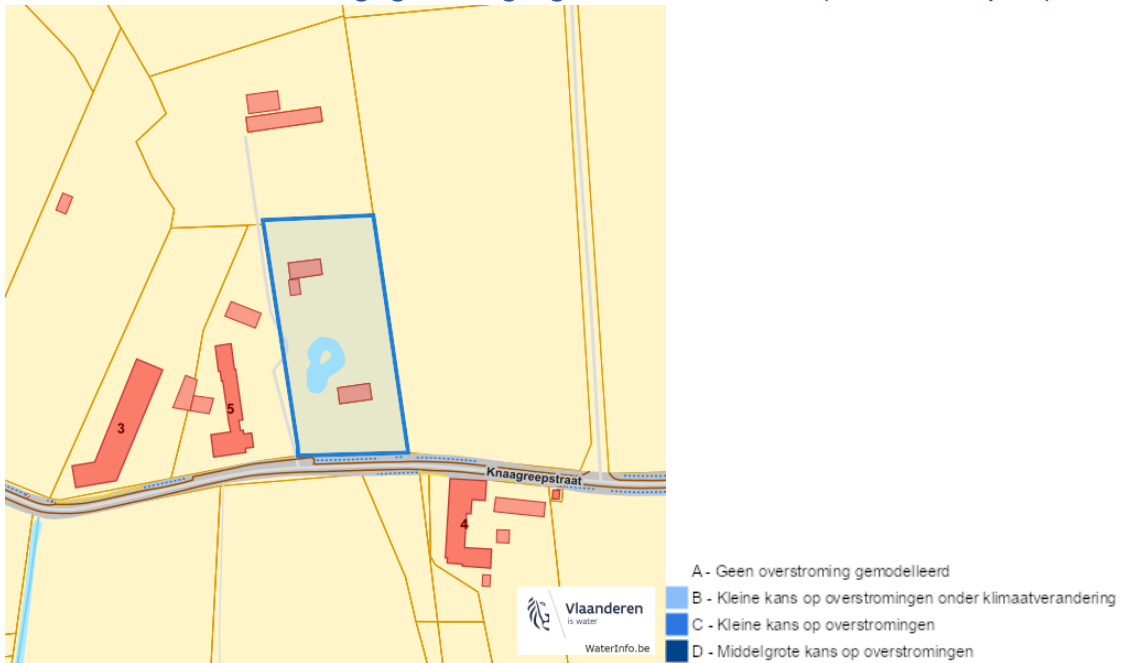
Document: DC à la carte - VLANED - DC
Kaarten: 28/09/2023 - z1ip4ue1c7obt3q58uve6ntdi4yphybdarekt9jo

Water

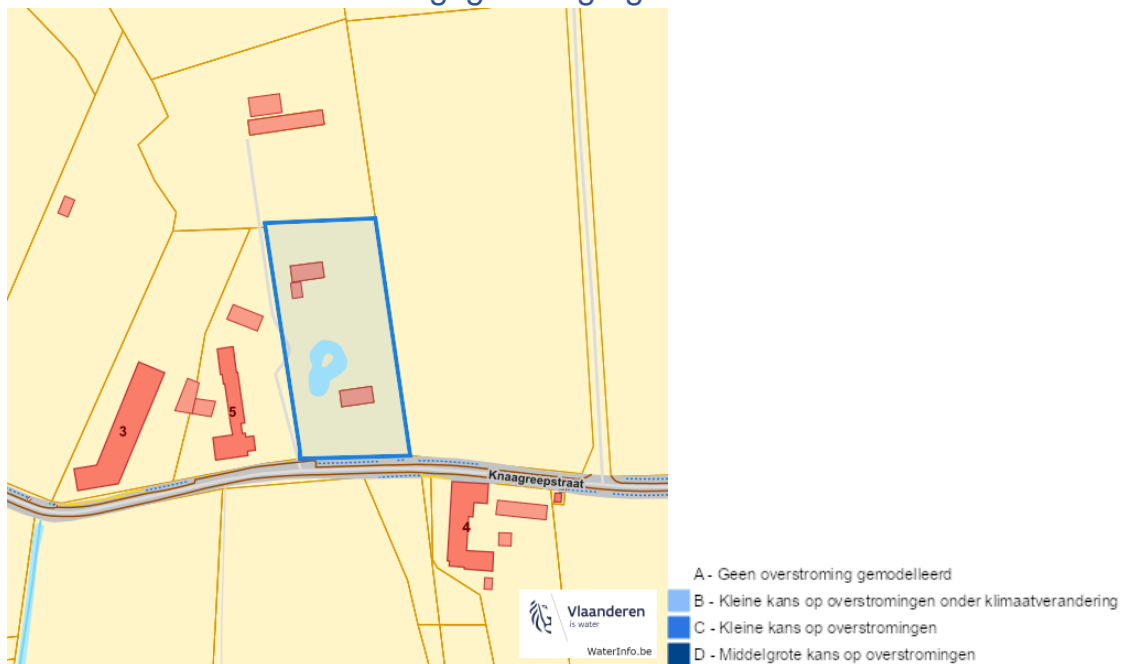
Overstromingsgevoelige gebieden pluviaal (door hevige neerslag)



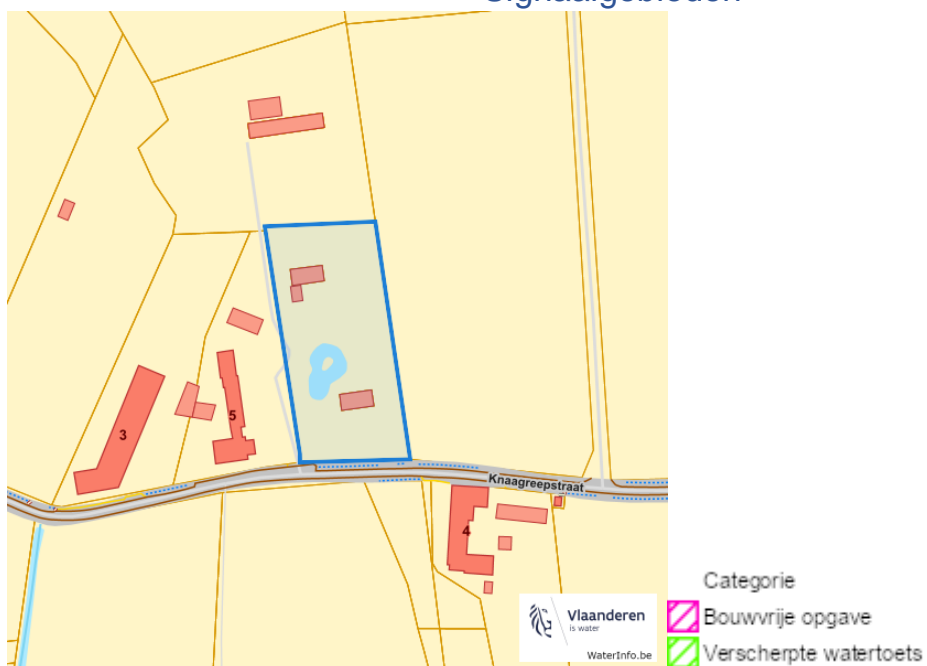
Overstromingsgevoelige gebieden fluviaal (uit waterlopen)



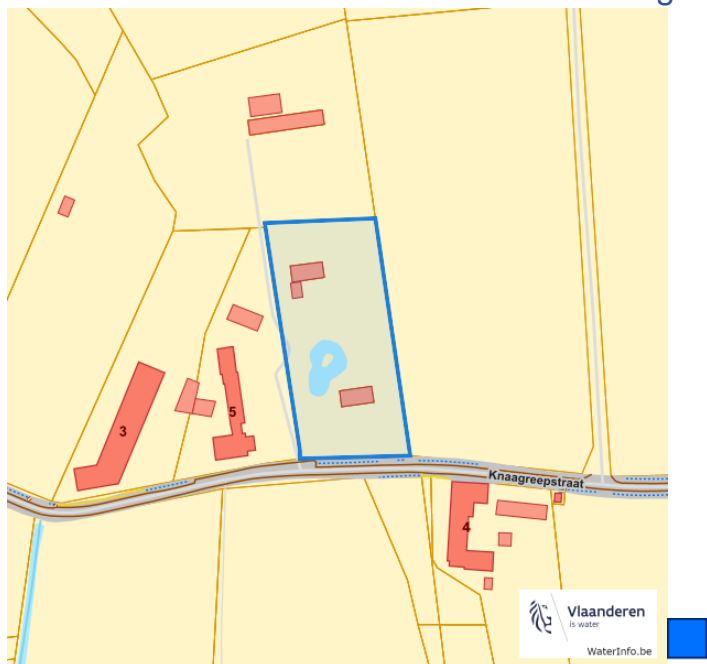
Overstromingsgevoelige gebieden vanuit de zee



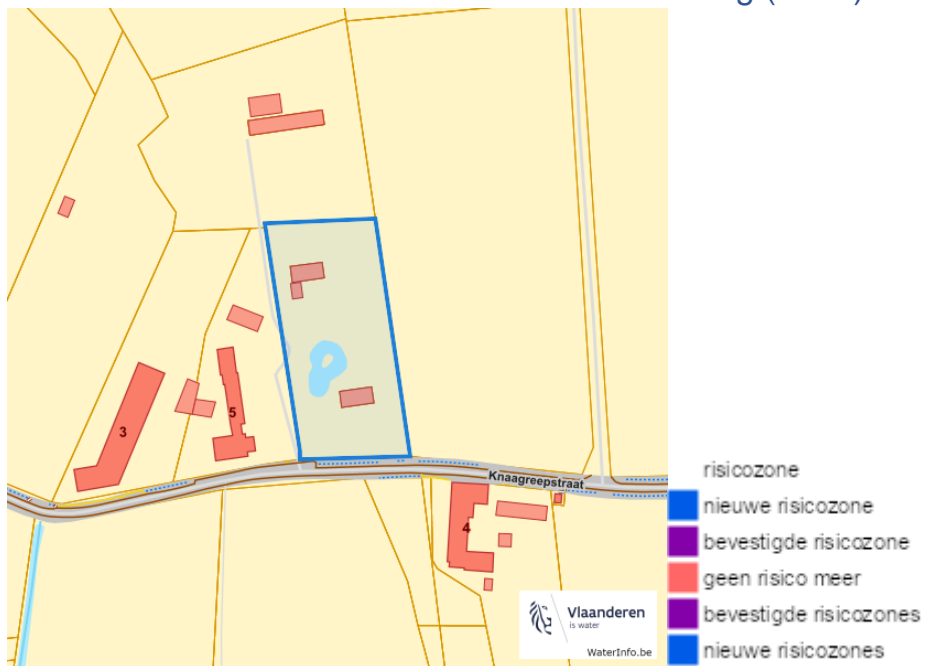
Signaalgebieden



Recent overstromde gebieden (2017)

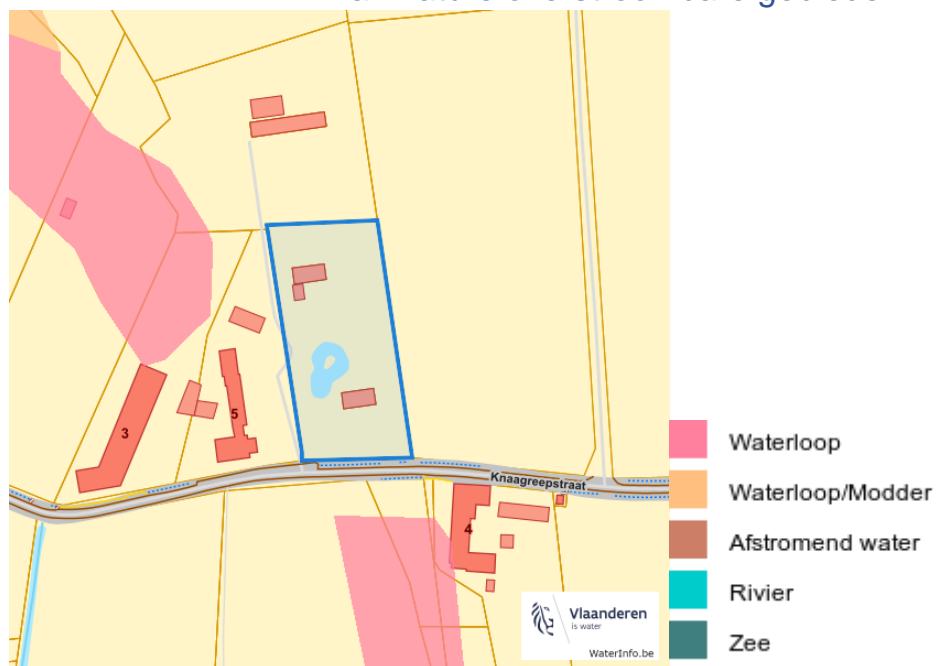


Risicozones overstrooming (2017)



Tuimelare, 8890 Moorslede

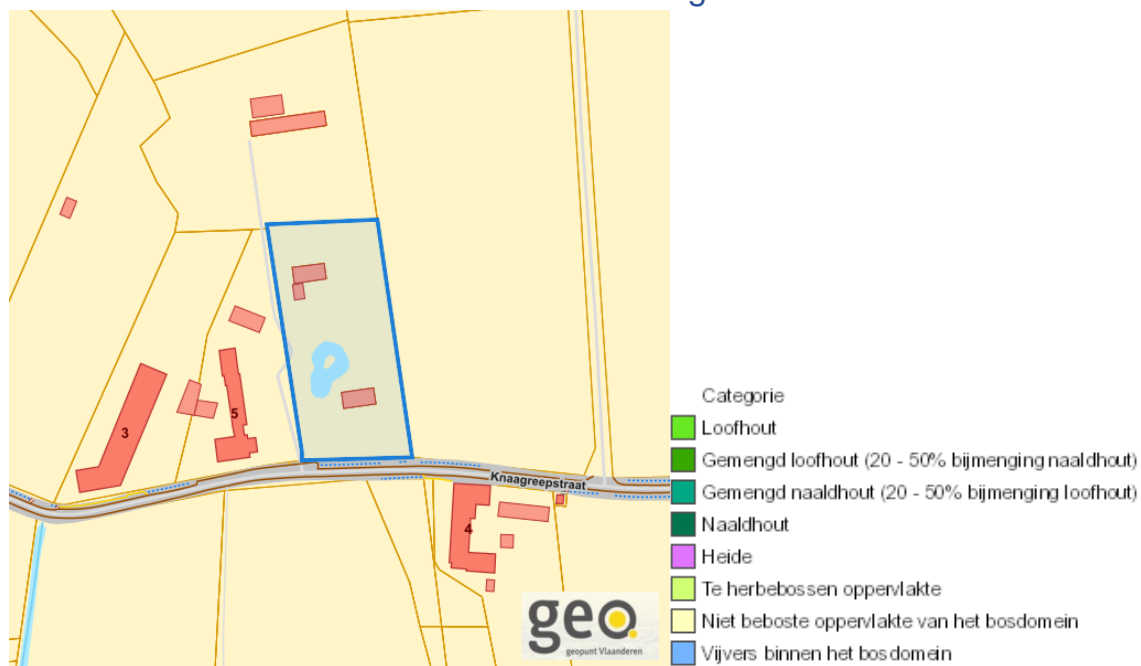
Van nature overstroombare gebieden



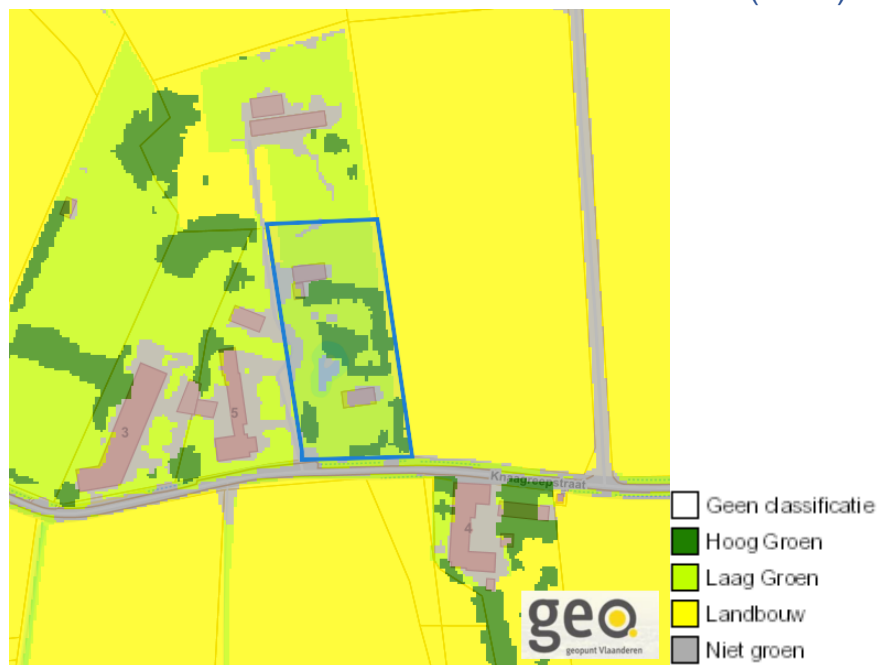
Dossier: 00-01-8947/001

Natuur

Bosreferentielaag 2000



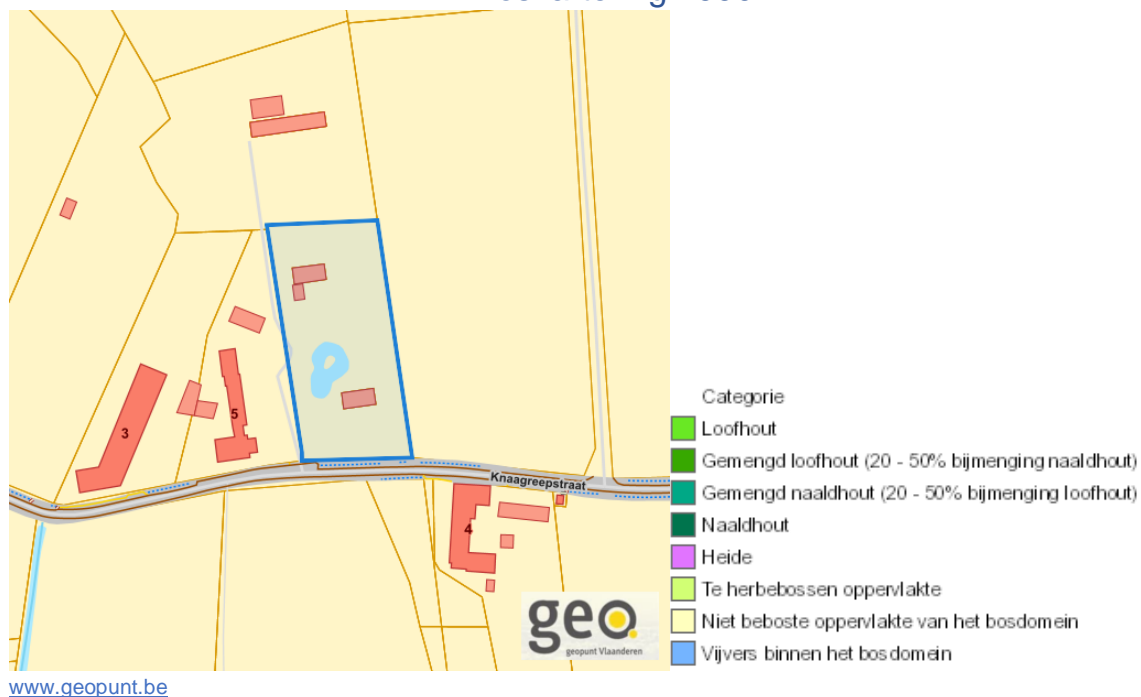
Groenkaart Vlaanderen (2021)



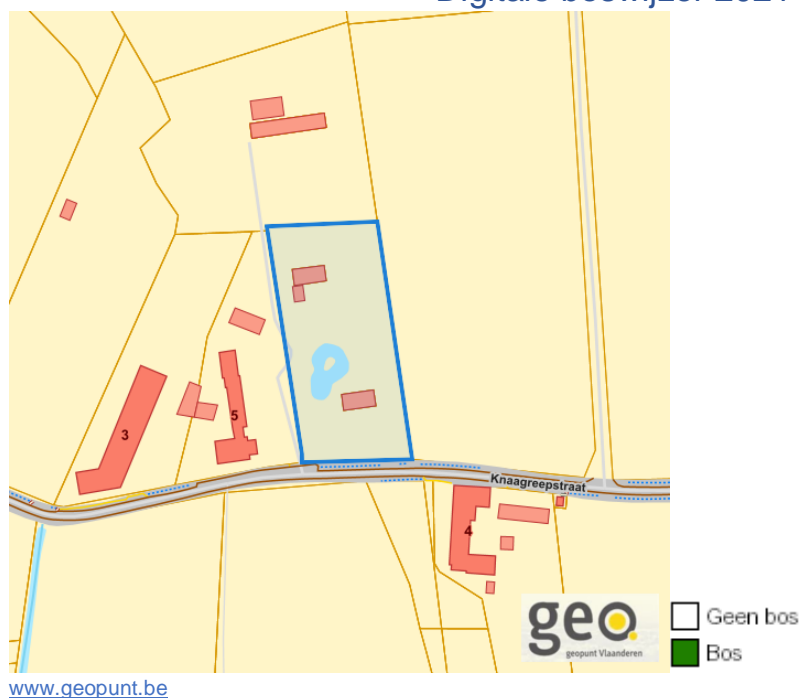
Dossier: 00-01-8947/001

Tuimelare, 8890 Moorslede

Boskartering 1990



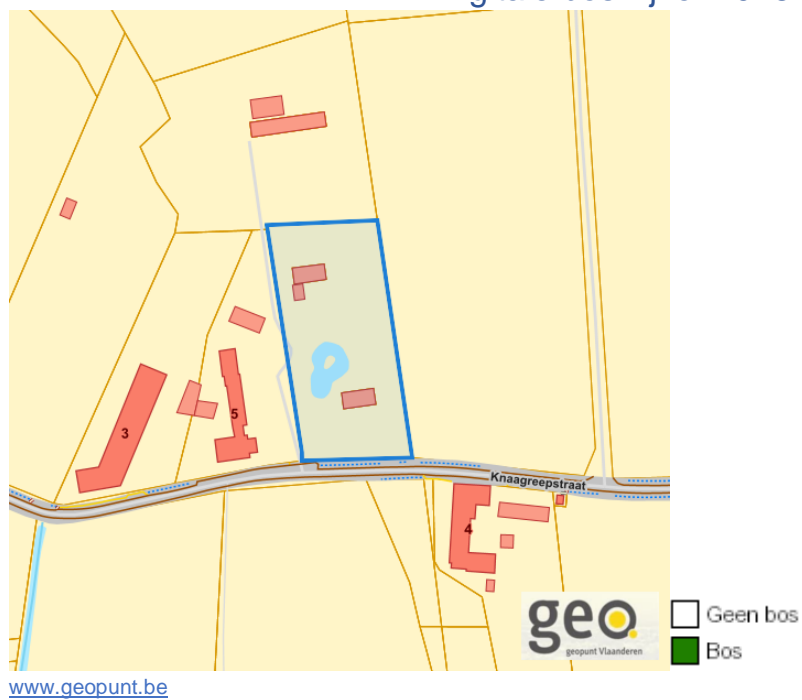
Digitale boswijzer 2021



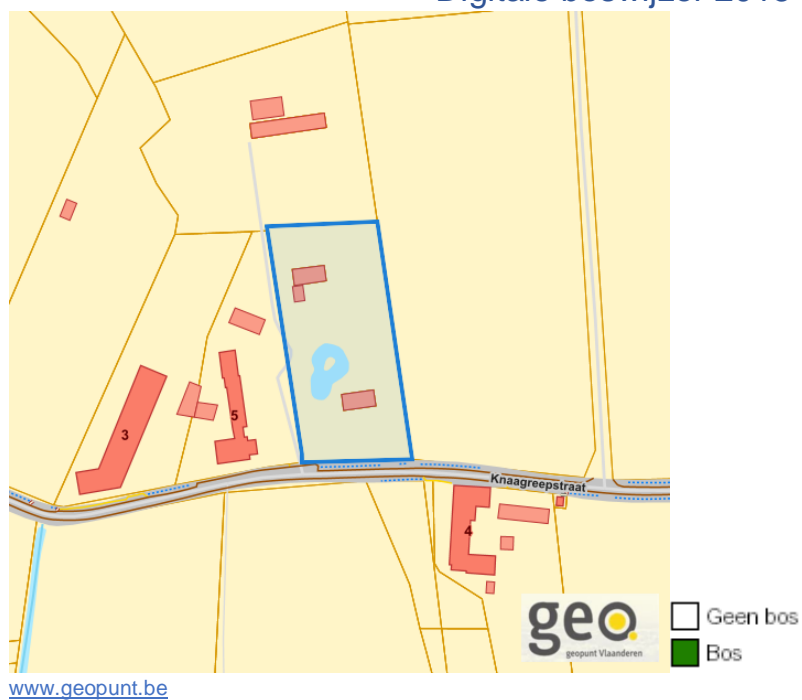
Dossier: 00-01-8947/001

Tuimelare, 8890 Moorslede

Digitale boswijzer 2018



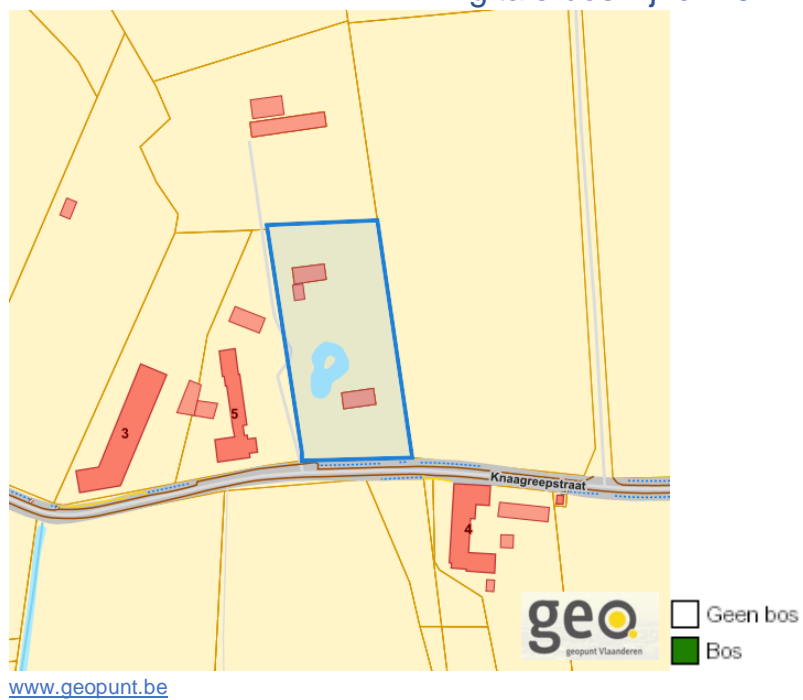
Digitale boswijzer 2015



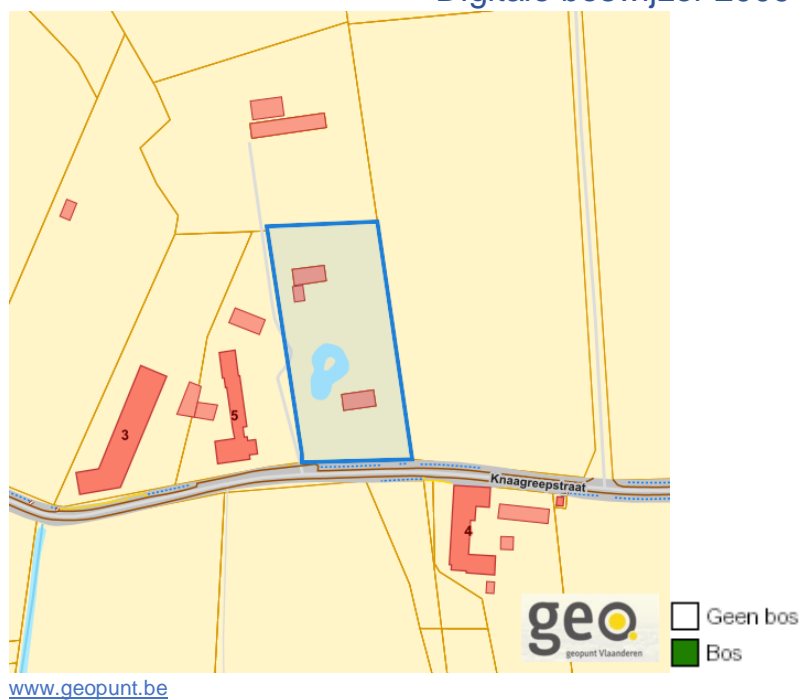
Dossier: 00-01-8947/001

Tuimelare, 8890 Moorslede

Digitale boswijzer 2012

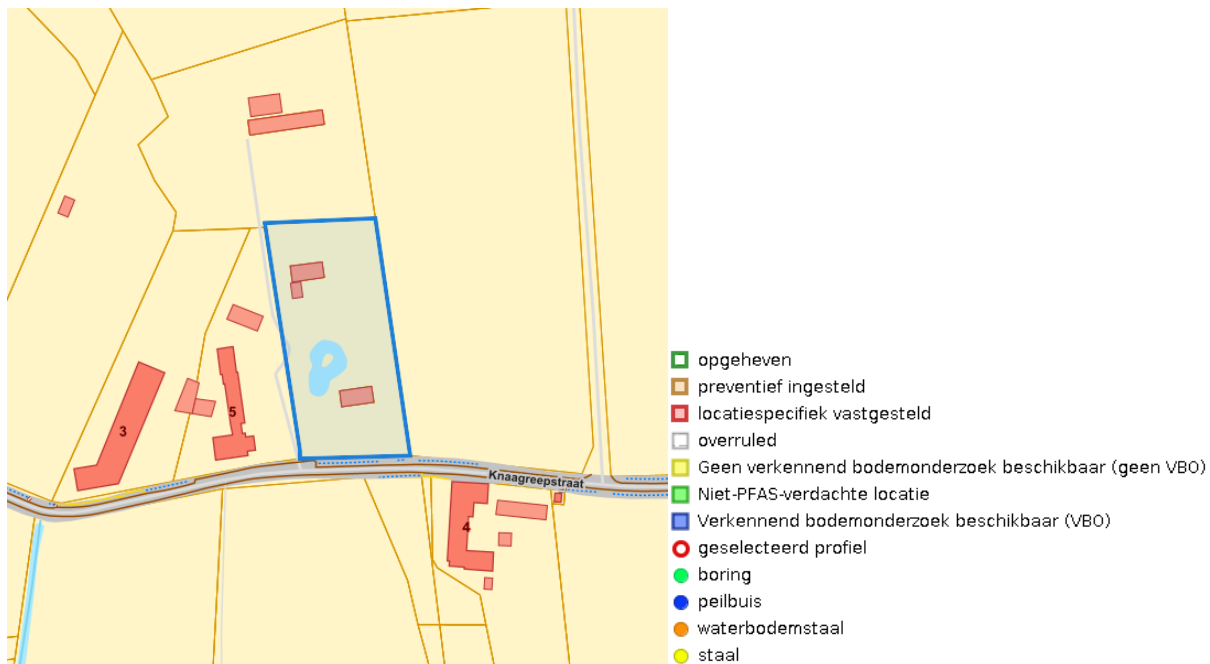


Digitale boswijzer 2009

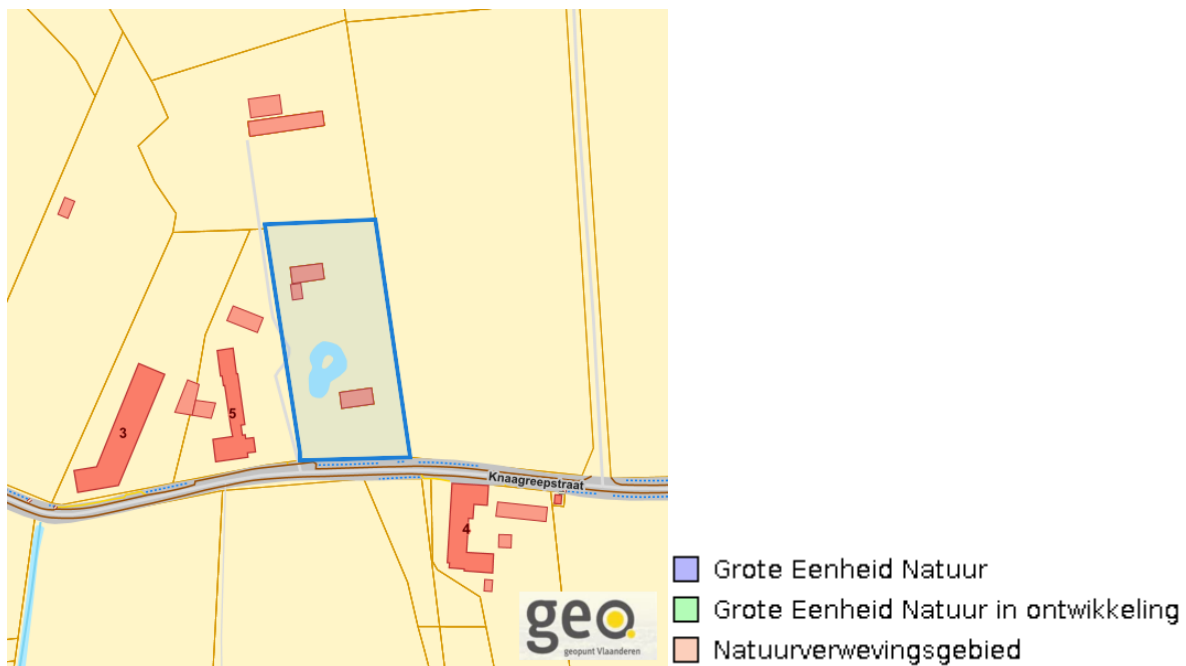


Dossier: 00-01-8947/001

PFAS



VEN en IVON



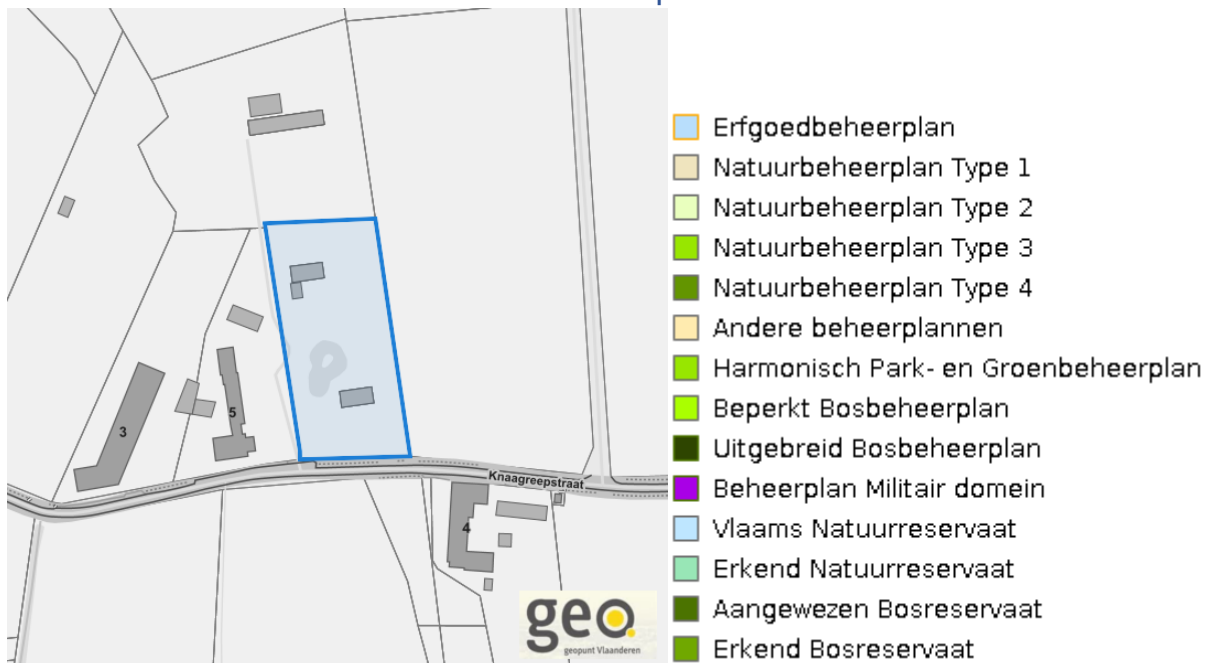
www.geopunt.be

Jachtterreinen



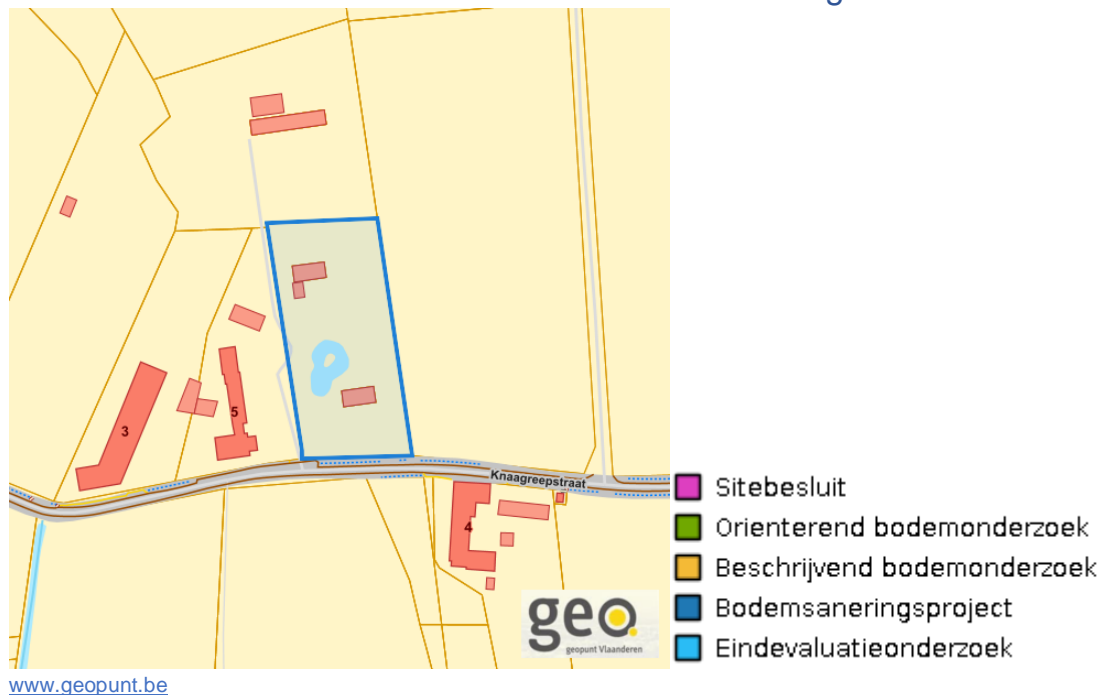
www.geopunt.be

Natuurbeheerplannen



www.geopunt.be

Bodemonderzoeken en saneringen



Recht van voorkoop

Vlaams voorkooprecht



www.geopunt.be

Recht van voorkoop afbakening



www.geopunt.be

Dossier: 00-01-8947/001

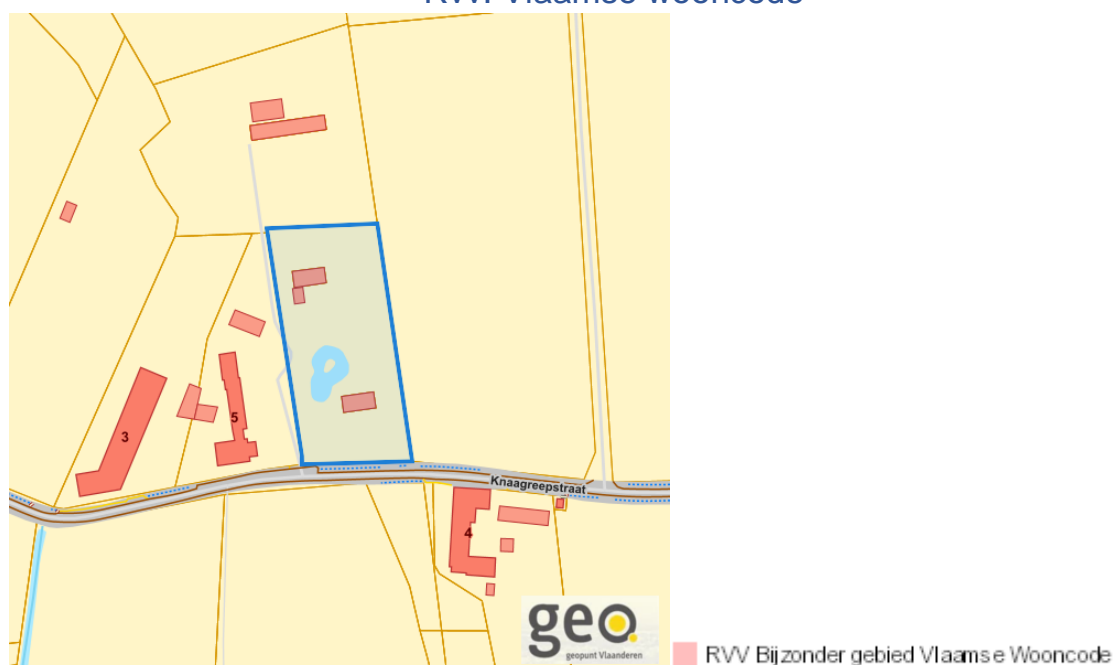
Detailkaarten recht van voorkoop

Detailkaarten recht van voorkoop pagina 1

Rvv: Ruimtelijke ordening



Rvv: Vlaamse wooncode

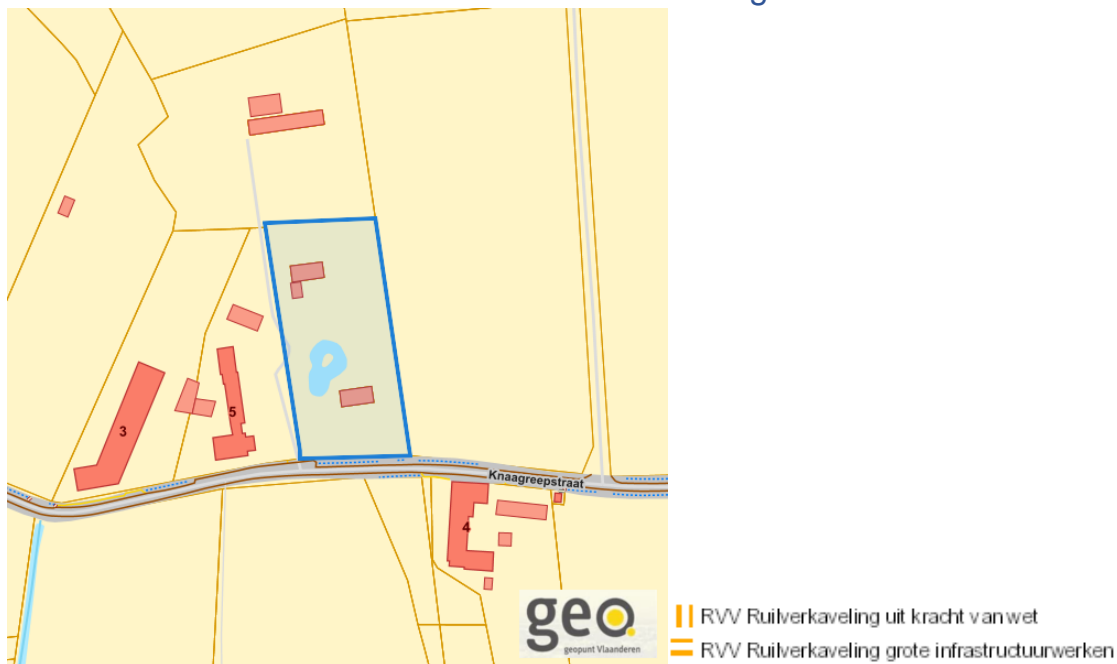


Dossier: 00-01-8947/001

Tuimelare, 8890 Moorslede

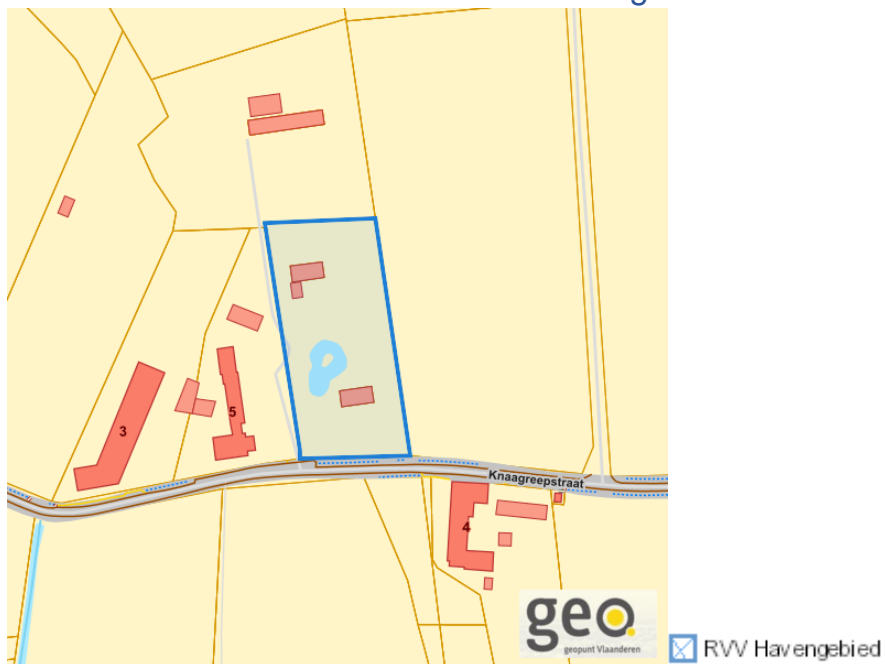
Detailkaarten recht van voorkoop pagina 2

Rvv: Ruilverkaveling



www.geopunt.be

Rvv: Havengebieden



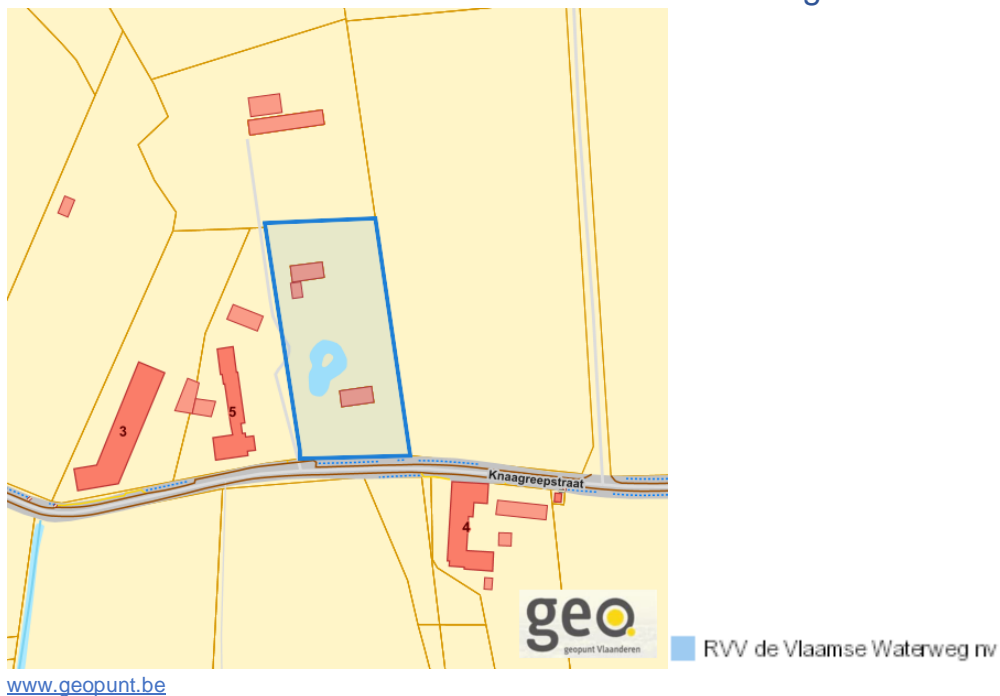
www.geopunt.be

Dossier: 00-01-8947/001

Tuimelare, 8890 Moorslede

Detailkaarten recht van voorkoop pagina 3

Rvv: de Vlaamse waterweg



Rvv: Complexe Projecten

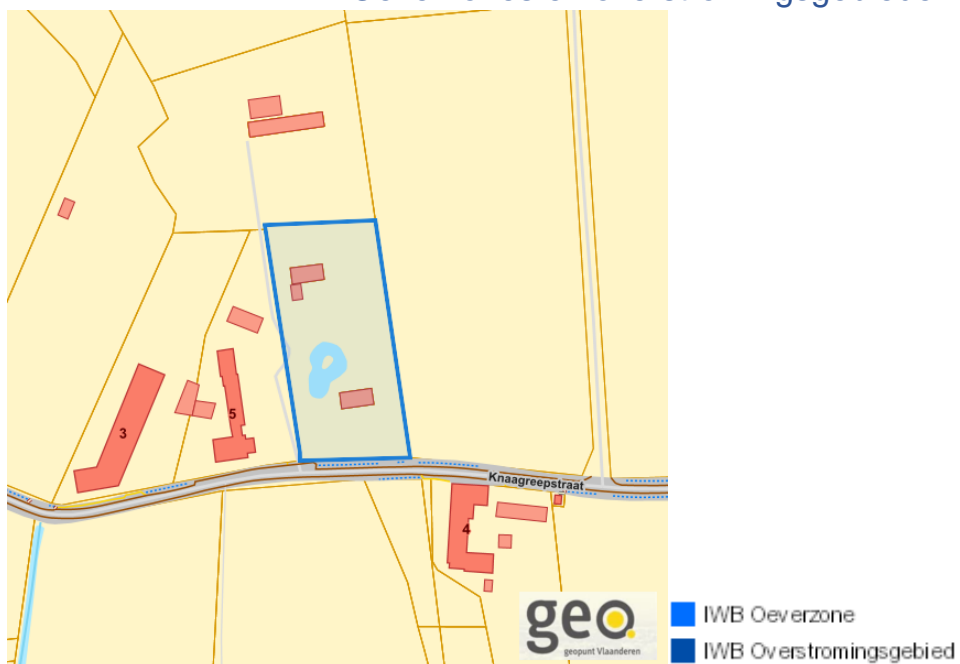


Dossier: 00-01-8947/001

Tuimelare, 8890 Moorslede

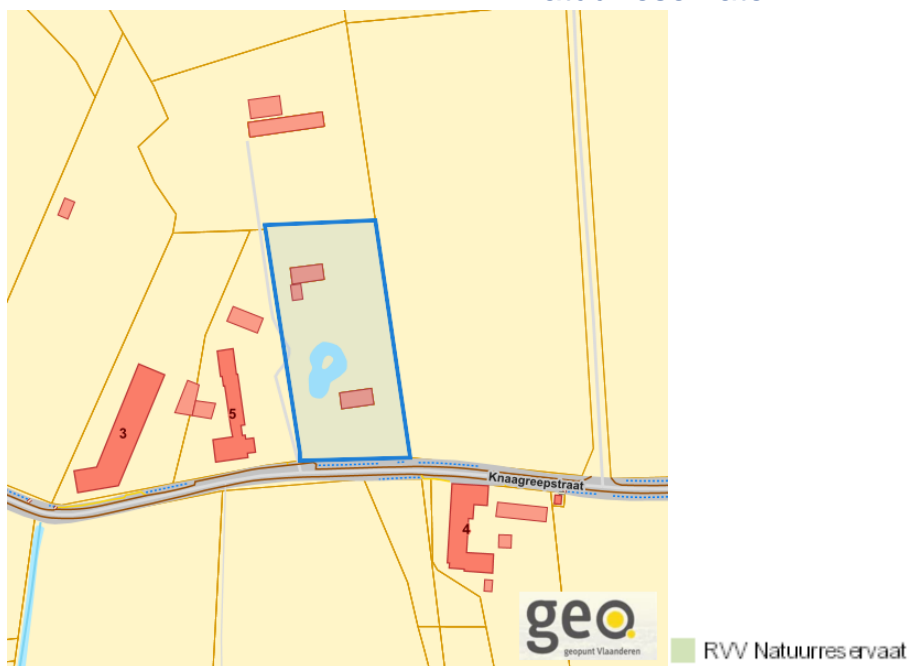
Detailkaarten recht van voorkoop pagina 4

Rvv: Oeverzones en overstromingsgebieden



www.geopunt.be

Rvv: Natuurreservaten



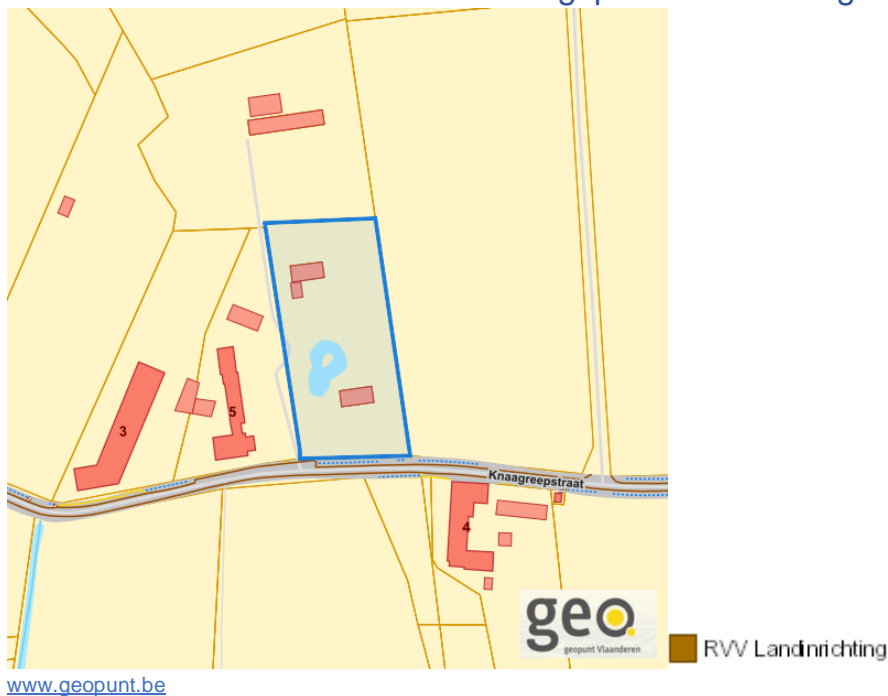
www.geopunt.be

Dossier: 00-01-8947/001

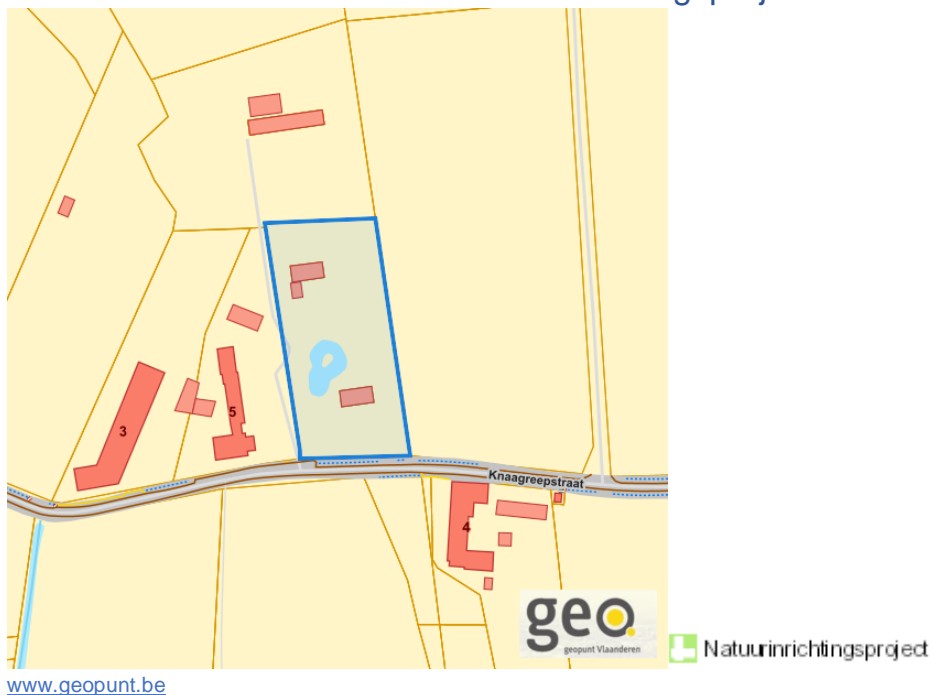
Tuimelare, 8890 Moorslede

Detailkaarten recht van voorkoop pagina 5

Rvv: Landinrichtingsplan en inrichtingsnota



Rvv: Natuurinrichtingsprojecten



Dossier: 00-01-8947/001

Tuimelare, 8890 Moorslede

Detailkaarten recht van voorkoop pagina 6

Rvv: Vlaams Ecologisch Netwerk



Rvv: Speciale beschermingszones natuur



Dossier: 00-01-8947/001

Beschermd onroerend erfgoed



Dossier: 00-01-8947/001

Detailkaarten beschermd onroerend erfgoed

Detailkaarten beschermd onroerend erfgoed pagina 1

Beschermd archeologische sites



■ Beschermd archeologische site

Beschermd cultuurhistorische landschappen



■ Beschermd landschap

Dossier: 00-01-8947/001

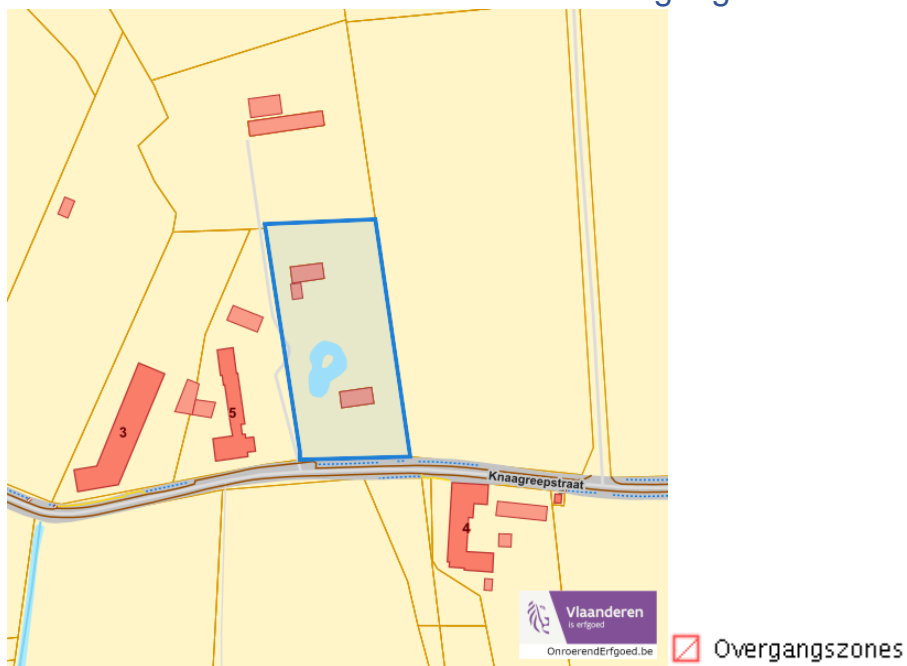
Tuimelare, 8890 Moorslede

Detailkaarten beschermd onroerend erfgoed pagina 2

Beschermd monumenten



Beschermd overgangszones

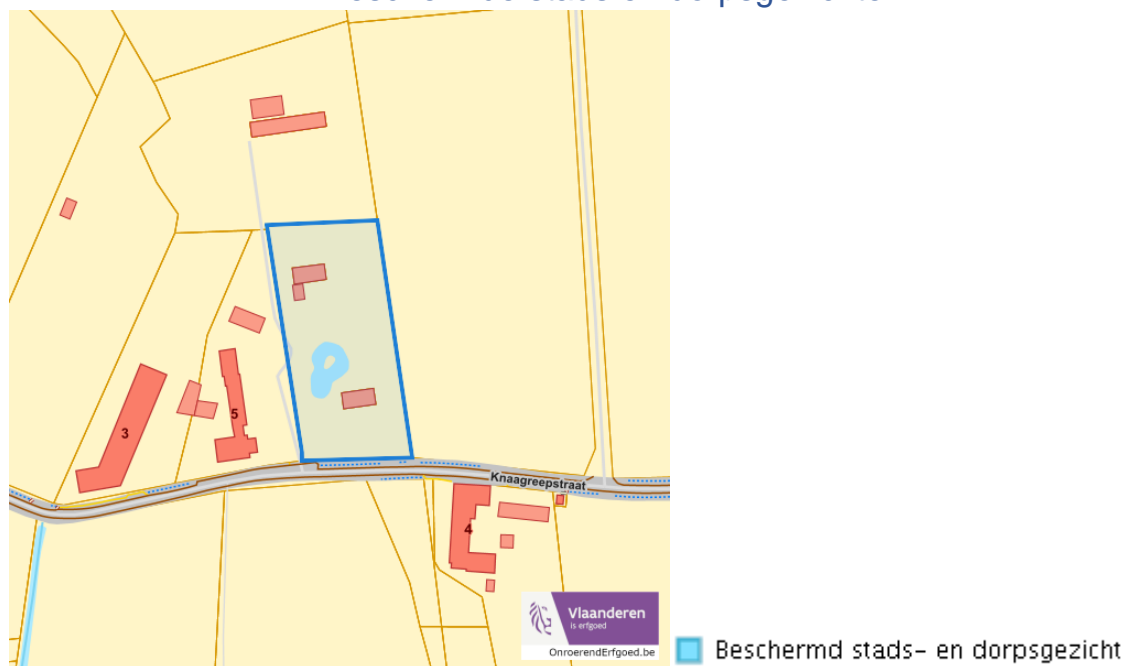


Dossier: 00-01-8947/001

Tuimelare, 8890 Moorslede

Detailkaarten beschermd onroerend erfgoed pagina 3

Beschermd stads en dorpsgezichten



Dossier: 00-01-8947/001

Vastgestelde inventarissen



Dossier: 00-01-8947/001

Detailkaarten vastgestelde inventarissen

Detailkaarten vastgestelde inventaris pagina 1

Vastgestelde inventaris: Archeologische zones


 Vastgestelde afgebakende archeologische zone

Vastgestelde inventaris: Bouwkundig erfgoed


 Item uit de vastgestelde inventaris bouwkundig erfgoed

Dossier: 00-01-8947/001

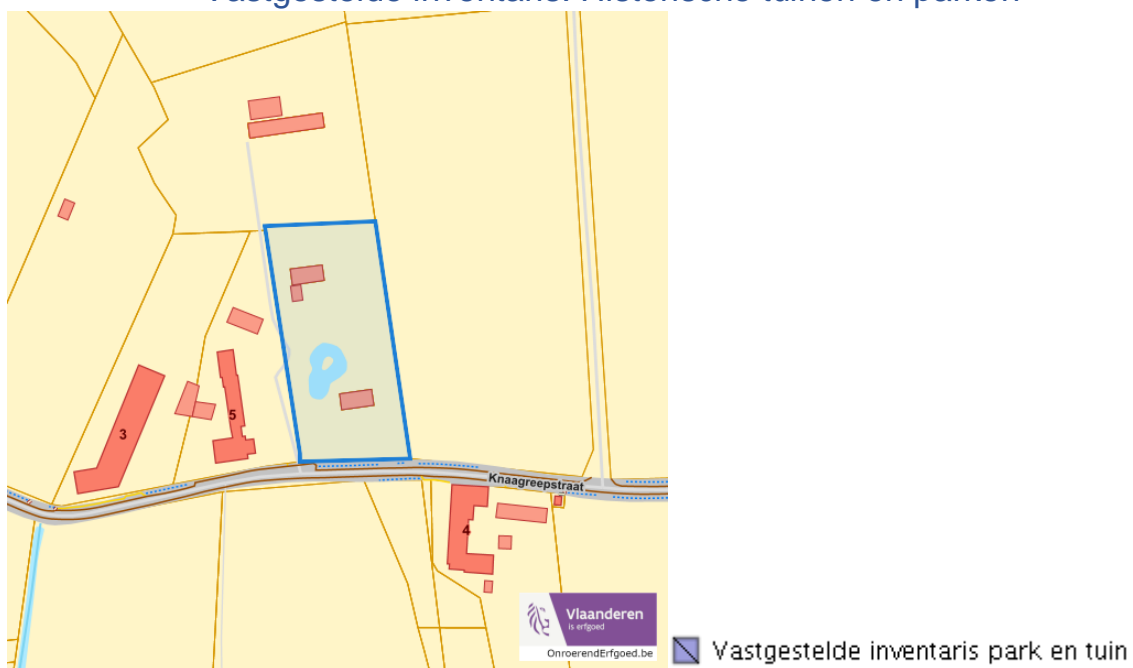
Tuimelare, 8890 Moorslede

Detailkaarten vastgestelde inventaris pagina 2

Vastgestelde inventaris: Houtige beplanting met erfgoedwaarde



Vastgestelde inventaris: Historische tuinen en parken

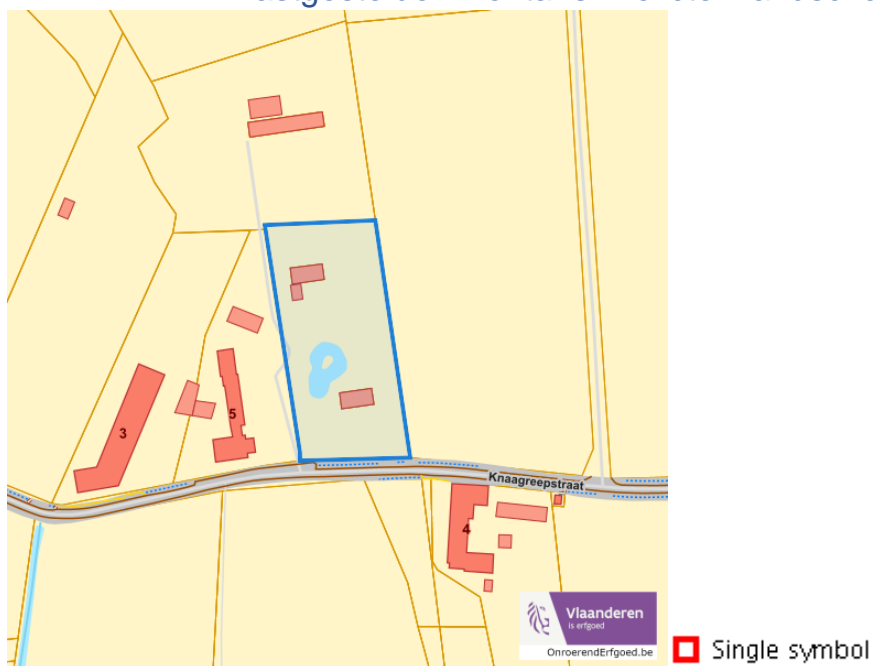


Dossier: 00-01-8947/001

Tuimelare, 8890 Moorslede

Detailkaarten vastgestelde inventaris pagina 3

Vastgestelde inventaris: Relicten landschapsatlas



Dossier: 00-01-8947/001

Wetenschappelijke inventarissen



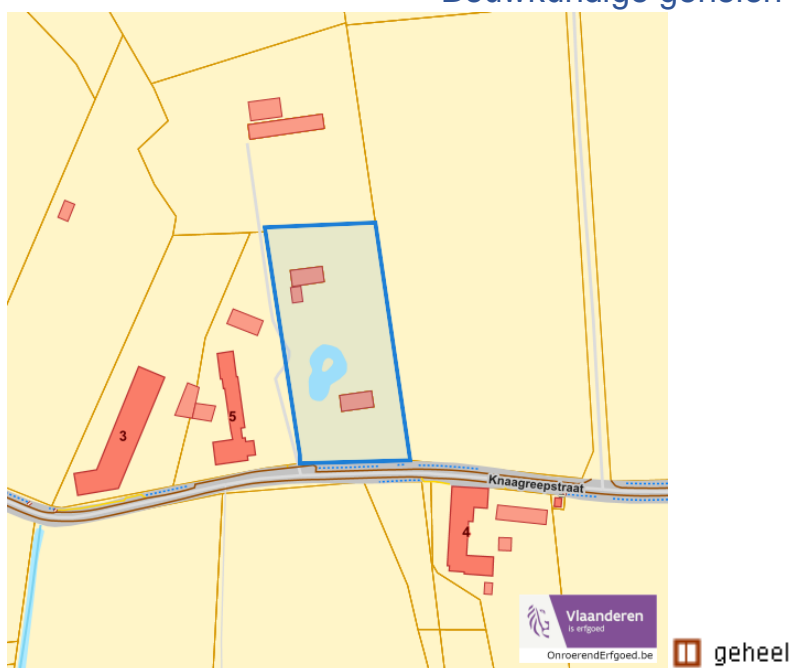
Dossier: 00-01-8947/001

Detailkaarten wetenschappelijke inventarissen

Detailkaarten wetenschappelijke inventarissen pagina 1

Bouwkundige elementen

element

Bouwkundige gehelen

geheel

Dossier: 00-01-8947/001

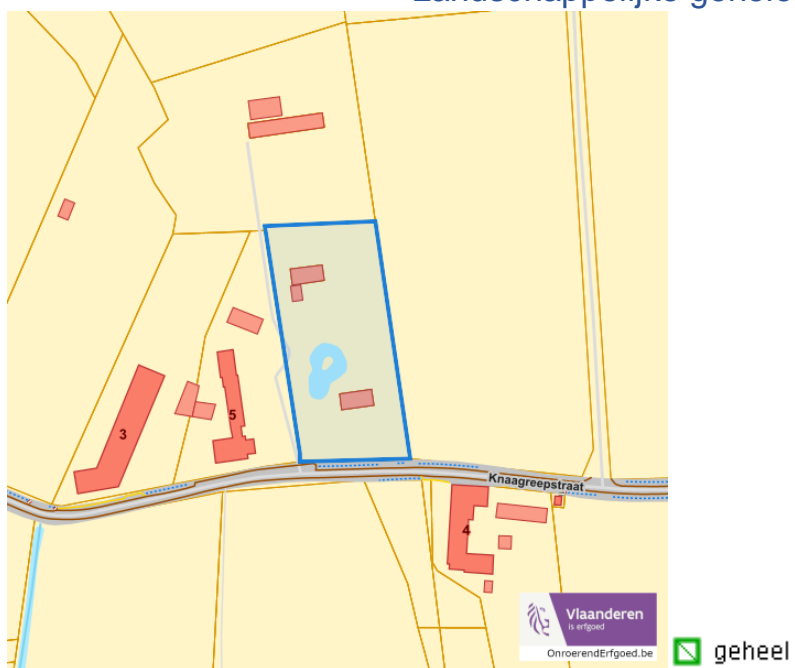
Tuimelare, 8890 Moorslede

Detailkaarten wetenschappelijke inventarissen pagina 2

Landschappelijke elementen



Landschappelijke gehelen



Dossier: 00-01-8947/001

Tuimelare, 8890 Moorslede

Detailkaarten wetenschappelijke inventarissen pagina 3

Archeologische gehelen



Dossier: 00-01-8947/001

Unesco werelderfgoed



Dossier: 00-01-8947/001

Detailkaarten Unesco werelderfgoed

Unesco: Bufferzones



Unesco: Kernzones



Dossier: 00-01-8947/001

Historische kaarten

Atlas der Buurtwegen (ca 1840)



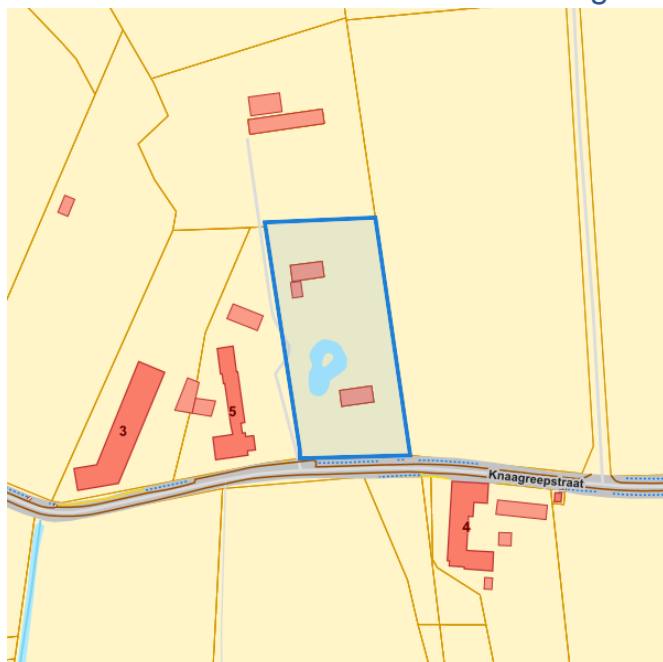
www.geopunt.be

Dossier: 00-01-8947/001

Document: DC à la carte - VLANED - DC
Kaarten: 28/09/2023 - z1ip4ue1c7obt3q58uve6ntdi4yphybdarekt9jo

 Wonen

Woningkwaliteit



- Woningen met een conformiteitsattest
- Panden met een herstelvordering
- Vlaamse inventaris van ongeschikte en onbewoonbare woningen

www.geopunt.be

Conformiteitsattest gemeente beperkte duurtijd



Conformiteitsattest beperkte duurtijd

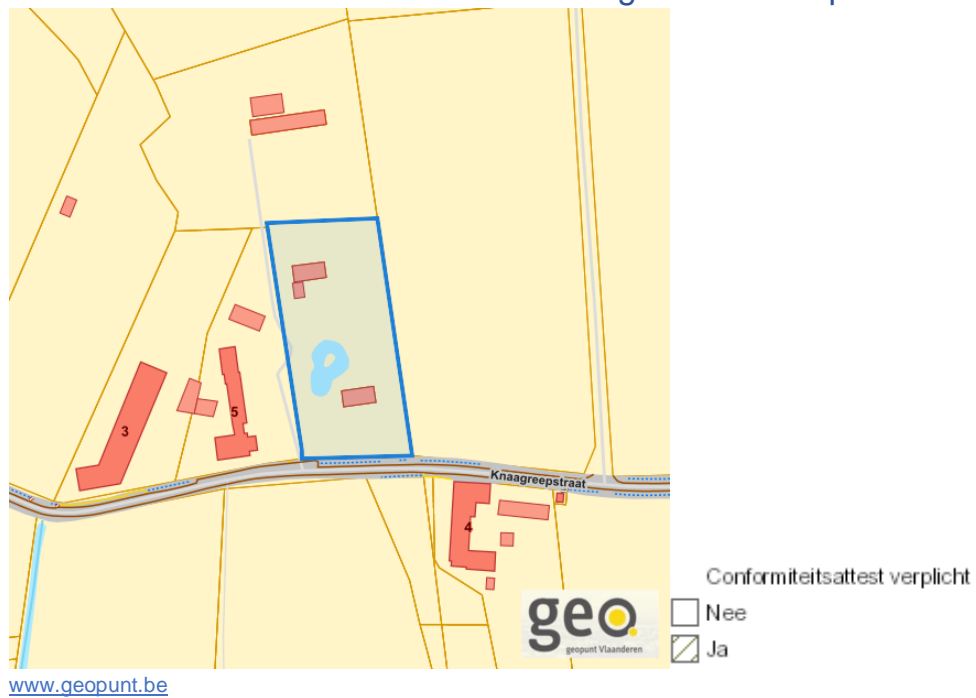
- Nee
- Ja

www.geopunt.be

Dossier: 00-01-8947/001

Tuimelare, 8890 Moorslede

Conformiteitsattest gemeente verplicht



Dossier: 00-01-8947/001

Document: DC à la carte - VLANED - DC
Kaarten: 28/09/2023 - z1ip4ue1c7obt3q58uve6ntdi4yphybdarekt9jo