

Agentschap
Onroerend
Erfgoed

PERCEELRAPPORT ONROEREND ERFGOED

Perceelnummer 24130B0057/00W002

Dit rapport is opgevraagd op 20-04-2023 om 10.33 uur via <https://geo.onroenderfgoed.be>.

De gegevens in dit perceelrapport zijn een momentopname van de situatie op het moment van de opvraging. Raadpleeg <https://geo.onroenderfgoed.be> voor de meest actuele juridische situatie. Deze kan nadien nog veranderen.

INLEIDING

Het Perceelrapport Onroerend Erfgoed bevat gegevens van het agentschap Onroerend Erfgoed over het aanwezige erfgoed op een perceel. Het rapport biedt een overzicht van het erfgoed waaraan juridische gevolgen verbonden zijn.

Op www.onroenderfgoed.be vindt u alle informatie over de soorten erfgoed, uw rechten en plichten en mogelijkheden tot financiële steun en fiscale voordelen.

ADMINISTRATIEVE GEGEVENS

Postadres(sen): Schipstraat 8, 3440 Zoutleeuw

Gemeente: Zoutleeuw

Kadastrale afdeling: ZOUTLEEUW 1 AFD

Kadastrale sectie: B

Perceel: 0057/00W002

Capakey: 24130B0057/00W002

Oppervlakte perceel: 139.73m²



BESCHERMD ERFGOED

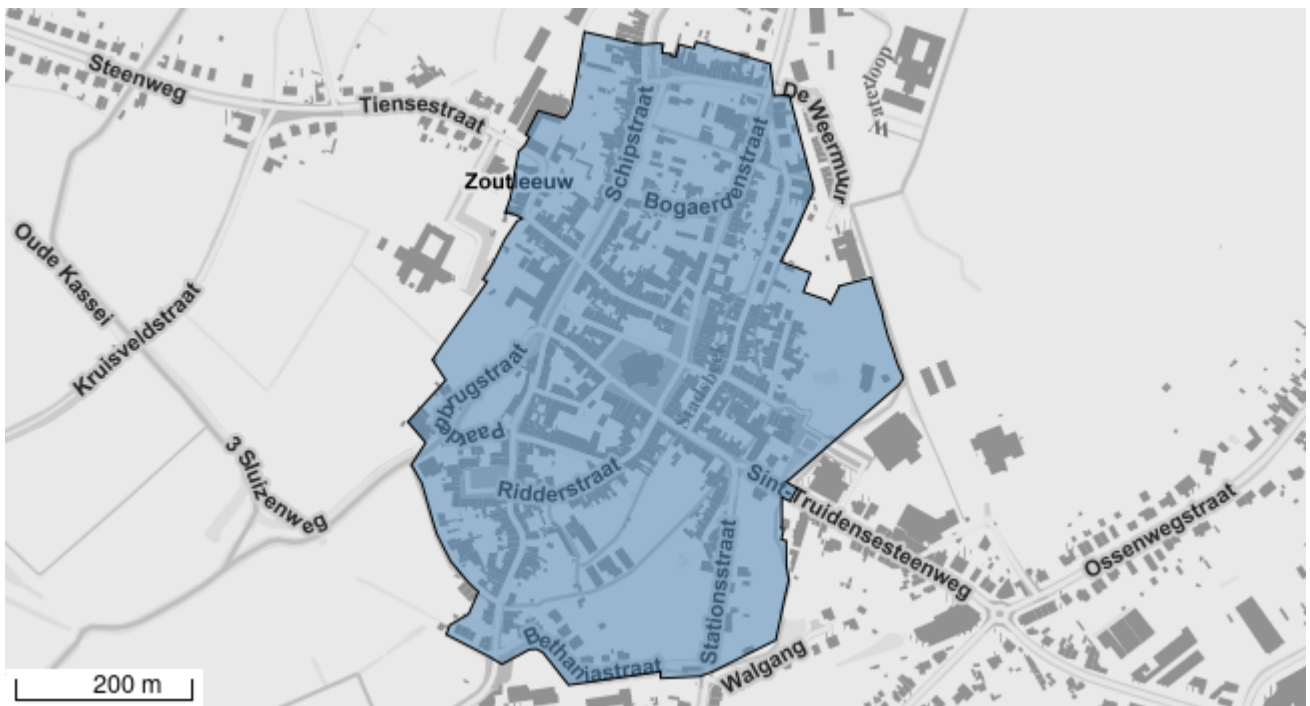
BESCHERMD STADS- OF DORPSGEZICHT

Stadskern Zoutleeuw

<https://id.erfgoed.net/aanduidingsobjecten/1749>

Besluiten:

<https://id.erfgoed.net/besluiten/2708>



VASTGESTELD ERFGOED

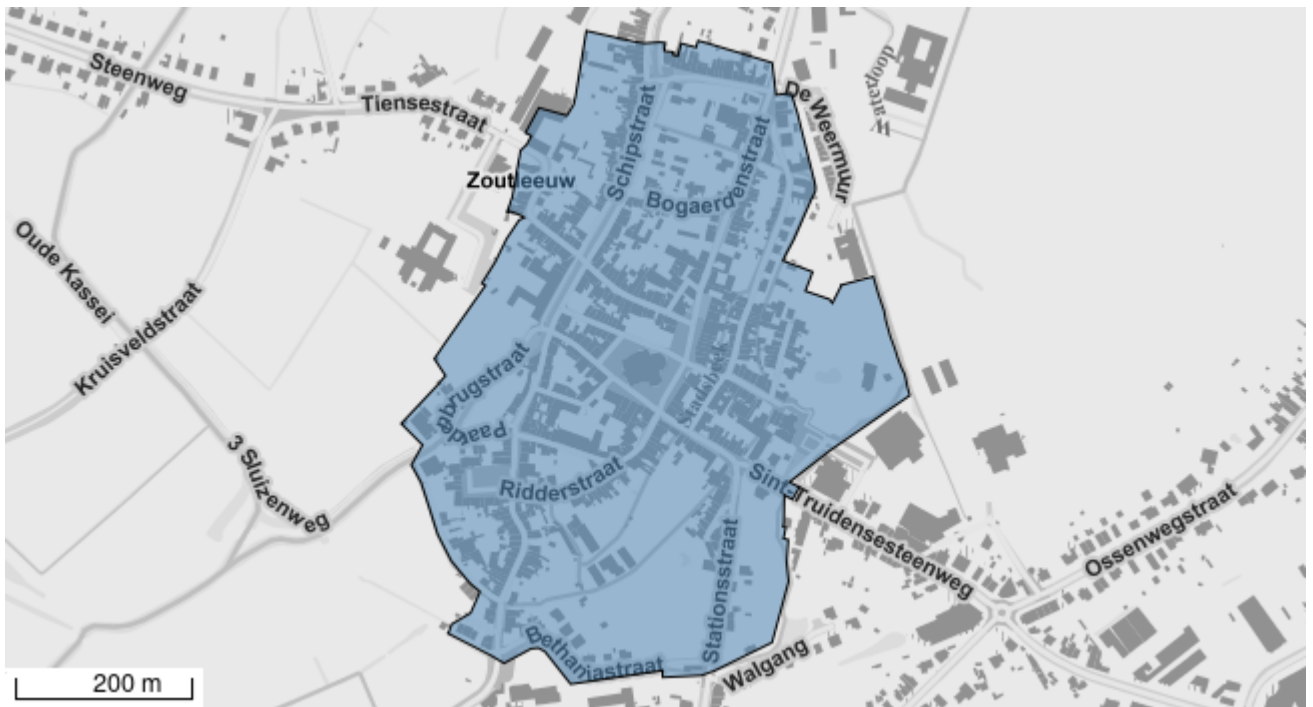
VASTGESTELD BOUWKUNDIG ERFGOED

Stadskern Zoutleeuw

<https://id.erfgoed.net/aanduidingsobjecten/120578>

Besluiten:

<https://id.erfgoed.net/besluiten/14867>



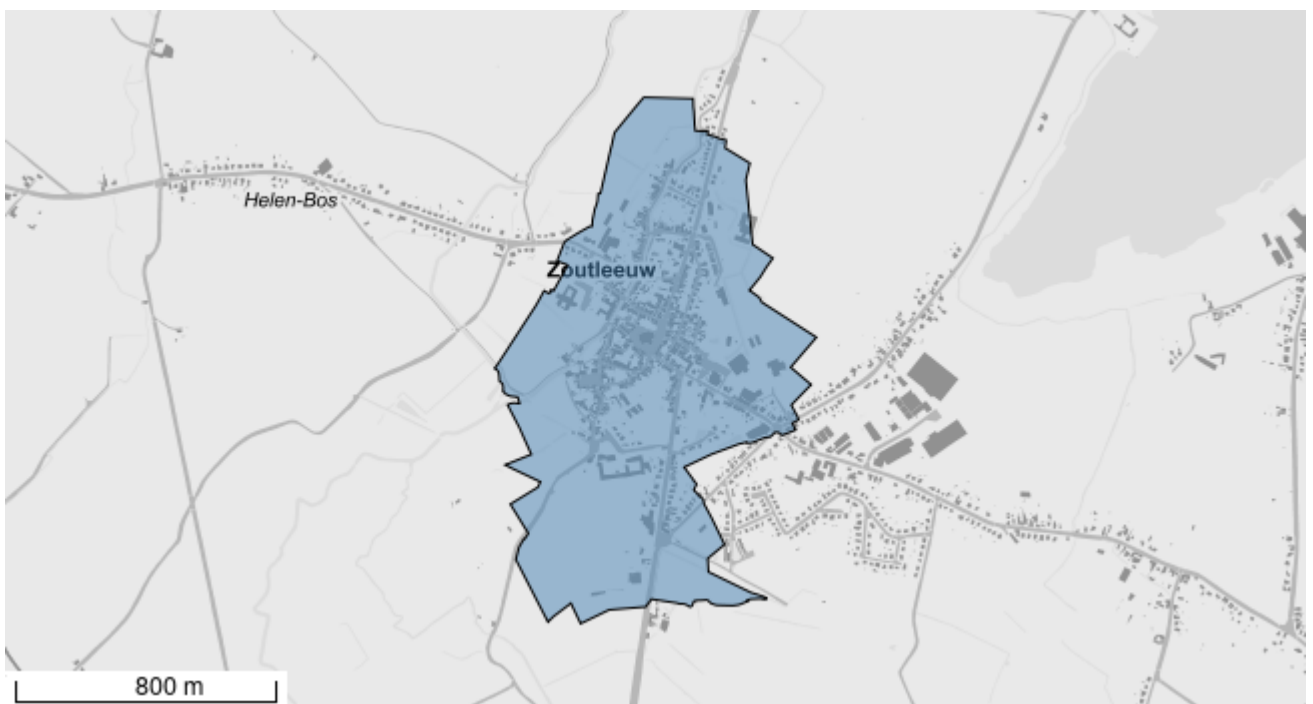
VASTGESTELDE ARCHEOLOGISCHE ZONE

Historische stadskern van Zoutleeuw

<https://id.erfgoed.net/aanduidingsobjecten/11932>

Besluiten:

<https://id.erfgoed.net/besluiten/5928>



UNESCO WERELDERFGOED

UNESCO WERELDERFGOED BUFFERZONE

Parochiekerk Sint-Leonardus: buffer

<https://id.erfgoed.net/aanduidingsobjecten/15051>



Het opgevraagde perceel is geen:

- Beschermd cultuurhistorisch landschap
- Beschermd archeologische site
- Overgangszone
- Beschermd monument
- Vastgesteld landschapsatlasrelict
- Vastgestelde houtige beplanting met erfgoedwaarde
- Vastgestelde historische tuin of park
- Vastgesteld landschappelijk erfgoed
- Erfgoedlandschap
- Gebied geen archeologie
- Unesco werelderfgoed kernzone