

DC à la carte



Sparrenstraat 21, 3630 Eisdén
73013D0316/00A000

Locatie
Omgeving
Kadaster
Gewestplan
Water
Natuur
Recht van voorkoop
Beschermd onroerend erfgoed
Vastgestelde inventarissen
Wetenschappelijke inventarissen
Unesco werelderfgoed
Historische kaarten
Wonen

Dossier: 20-24-0272/001

Locatie



Dossier: 20-24-0272/001

Omgeving



Dossier: 20-24-0272/001

Kadaster

Meest recente toestand



eservices.minfin.fgov.be

Dossier: 20-24-0272/001

Fiscale toestand



eservices.minfin.fgov.be

Gewestplan



www.geopunt.be
Gewestplan legende

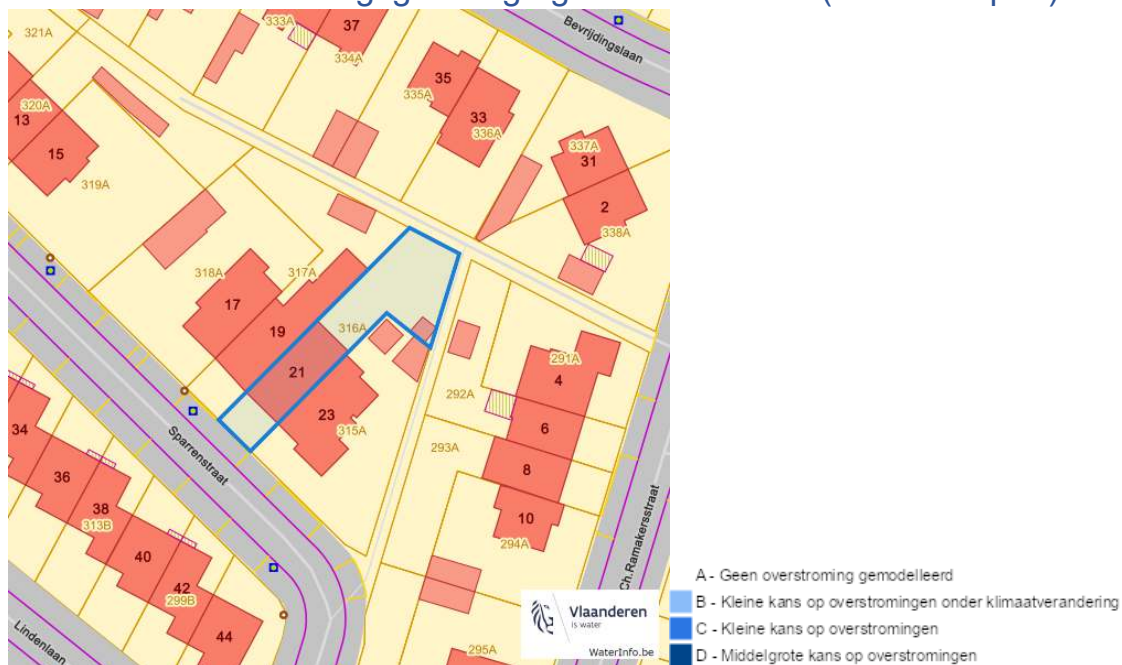
Dossier: 20-24-0272/001

Water

Overstromingsgevoelige gebieden pluviaal (door hevige neerslag)



Overstromingsgevoelige gebieden fluviaal (uit waterlopen)



Sparrenstraat 21, 3630 Eisdon

Overstromingsgevoelige gebieden vanuit de zee



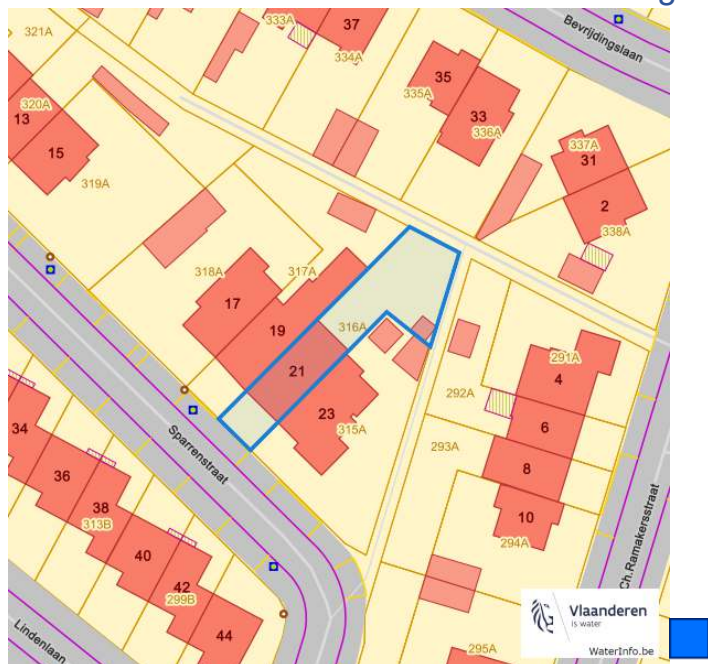
Signaalgebieden



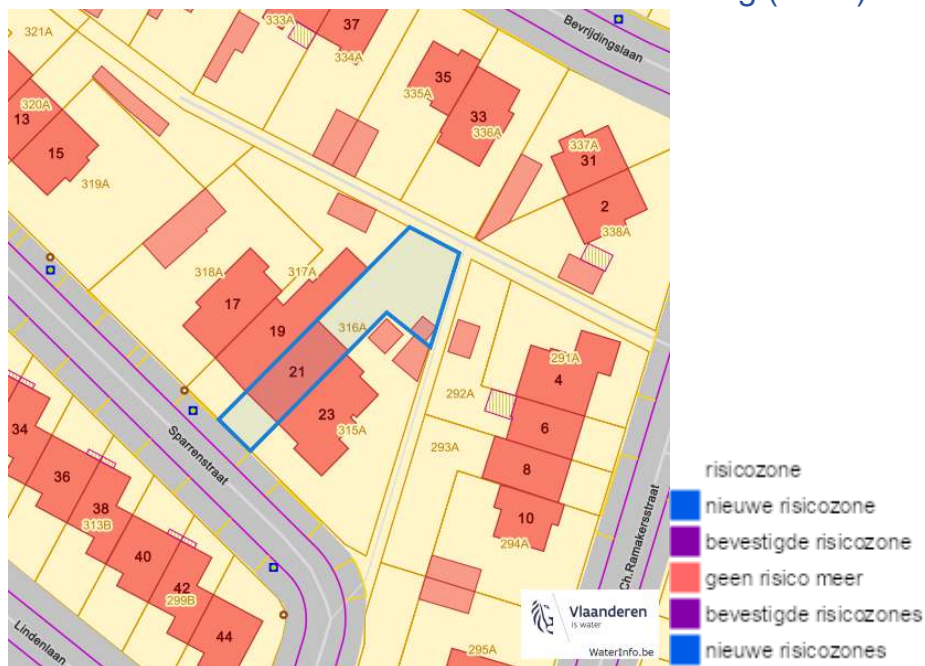
Dossier: 20-24-0272/001

Sparrenstraat 21, 3630 Eisden

Recent overstromde gebieden (2017)

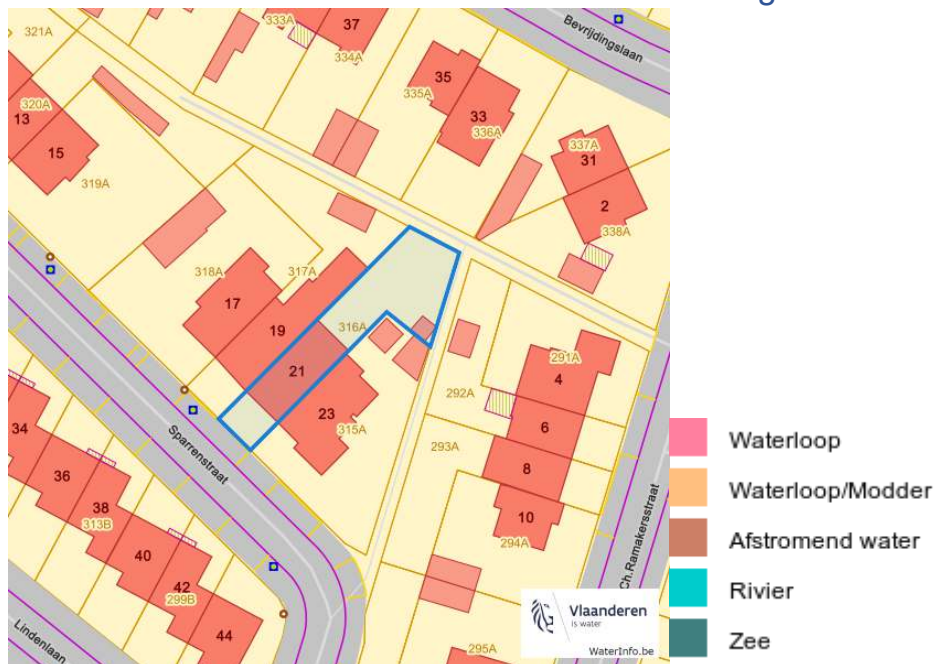


Risicozones overstrooming (2017)



Dossier: 20-24-0272/001

Van nature overstroombare gebieden

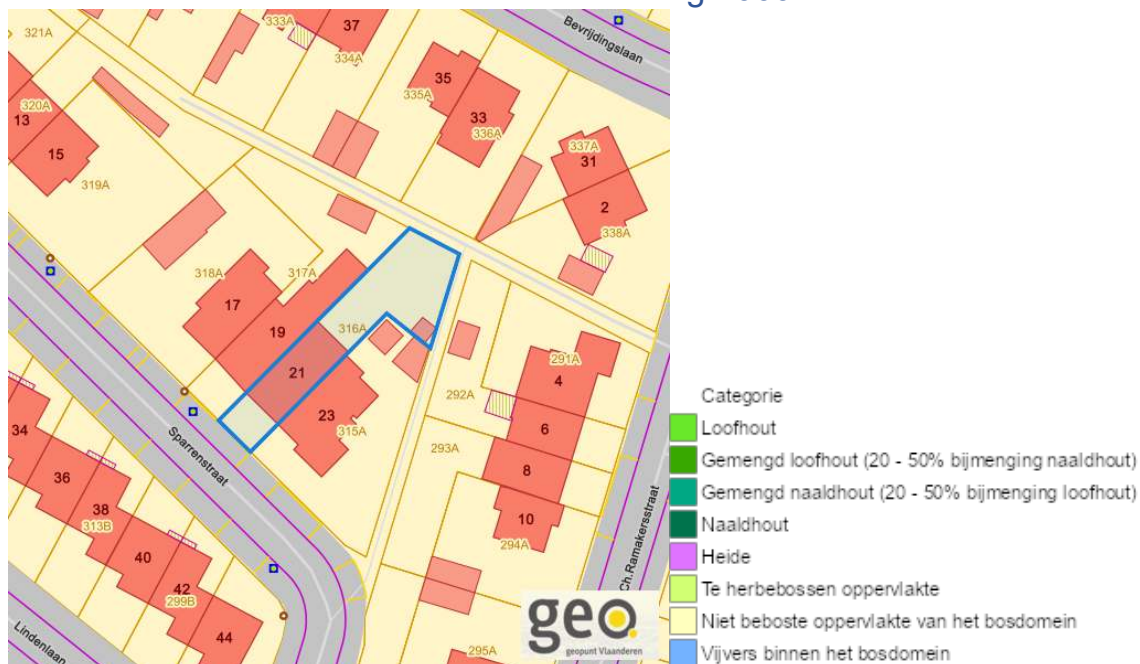


Watergevoelige openruimtegebieden



Natuur

Bosreferentielaag 2000



Groenkaart Vlaanderen (2021)



Sparrenstraat 21, 3630 Eisden

Boskartering 1990



Digitale boswijzer 2021



Dossier: 20-24-0272/001

Sparrenstraat 21, 3630 Eisden

Digitale boswijzer 2018



Digitale boswijzer 2015



Dossier: 20-24-0272/001

Sparrenstraat 21, 3630 Eisden

Digitale boswijzer 2012



Digitale boswijzer 2009



Dossier: 20-24-0272/001

Sparrenstraat 21, 3630 Eisden

PFAS



- Opgeheven
- Preventief ingesteld
- Locatiespecifiek vastgesteld
- Overruled door een andere zone
- Opgeheven mits gebruiksadvies
- Geen verkennend bodemonderzoek beschikbaar (geen VBO)
- Niet-PFAS-verdachte locatie
- Verkennend bodemonderzoek beschikbaar (VBO)
- geselecteerd profiel
- boring
- peilbuis
- waterbodemstaal
- staal

VEN en IVON



- Grote Eenheid Natuur
- Grote Eenheid Natuur in ontwikkeling
- Natuurverwevingsgebied

www.geopunt.be

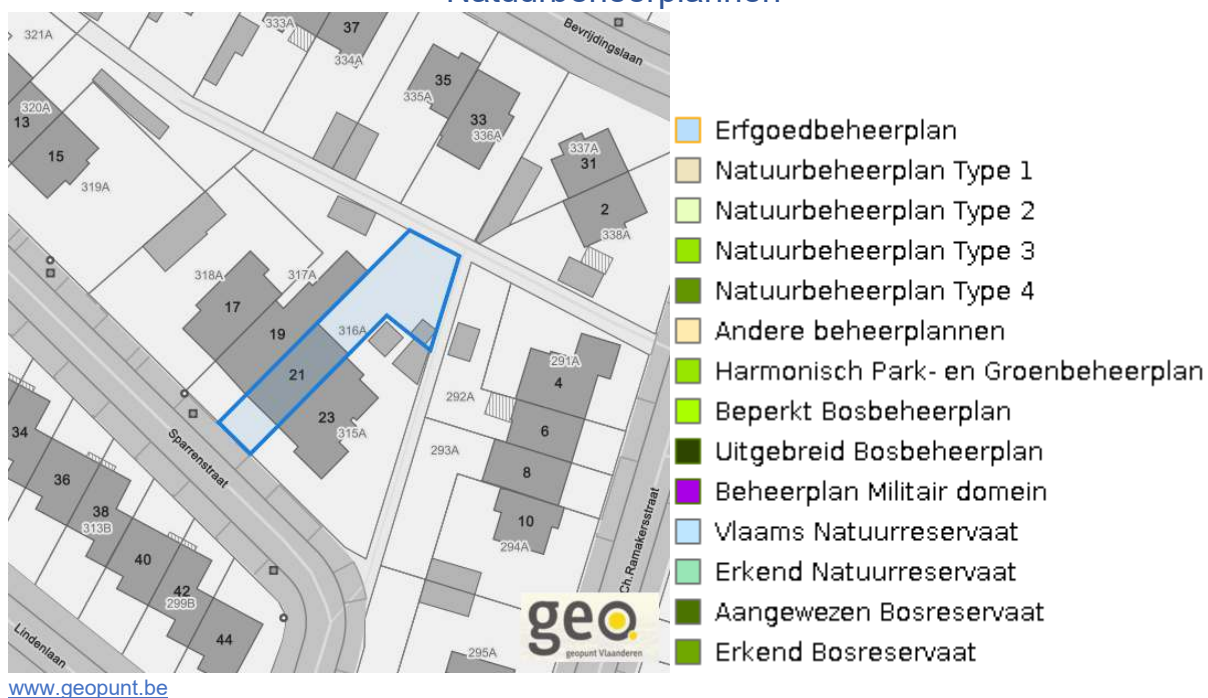
Dossier: 20-24-0272/001

Sparrenstraat 21, 3630 Eisden

Jachtterreinen



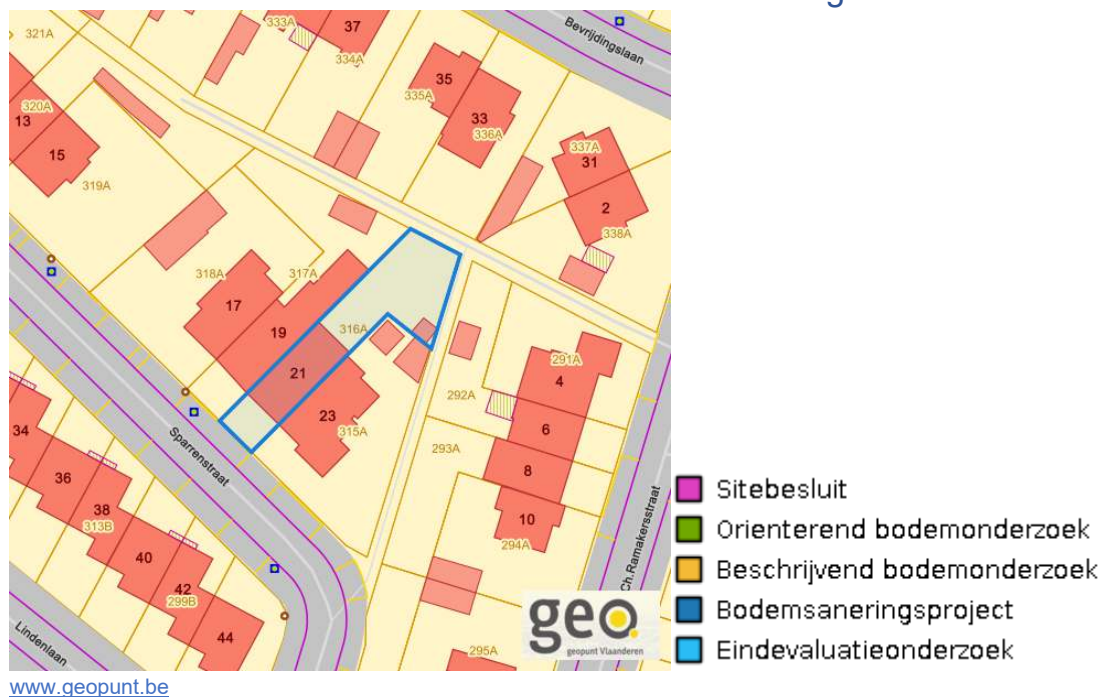
Natuurbeheerplannen



Dossier: 20-24-0272/001

Sparrenstraat 21, 3630 Eisden

Bodemonderzoeken en saneringen



Dossier: 20-24-0272/001

Recht van voorkoop

Vlaams voorkooprecht

www.geopunt.be

Recht van voorkoop afbakening

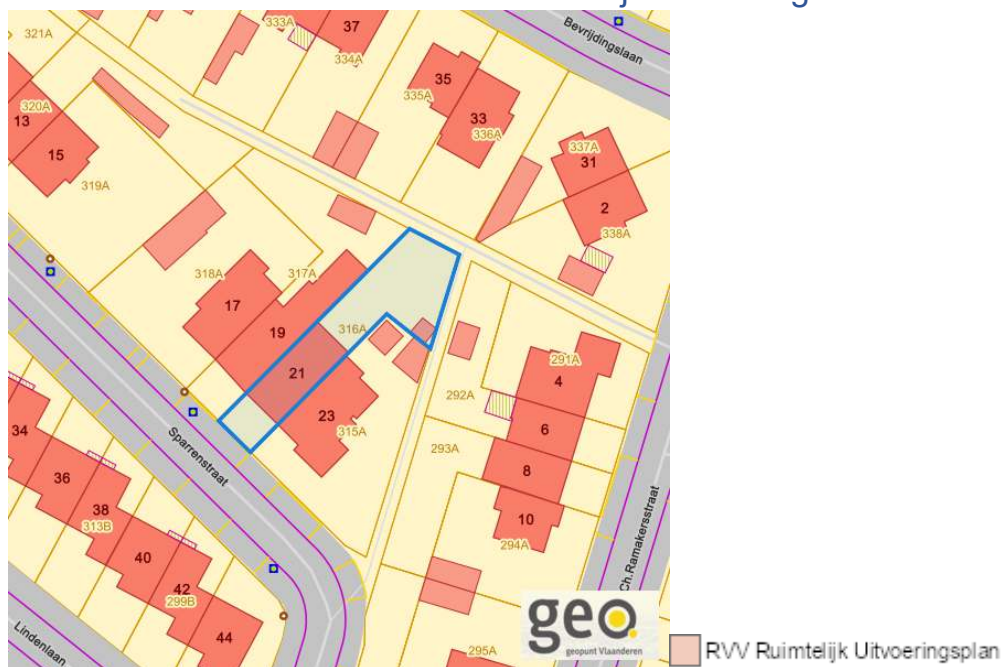
www.geopunt.be

Dossier: 20-24-0272/001

Detailkaarten recht van voorkoop

Detailkaarten recht van voorkoop pagina 1

Rvv: Ruimtelijke ordening



Rvv: Vlaamse wooncode



Dossier: 20-24-0272/001

Sparrenstraat 21, 3630 Eisden

Detailkaarten recht van voorkoop pagina 2

Rvv: Ruilverkaveling

www.geopunt.be

Rvv: Havengebieden

www.geopunt.be

Dossier: 20-24-0272/001

Sparrenstraat 21, 3630 Eisden

Detailkaarten recht van voorkoop pagina 3

Rvv: de Vlaamse waterweg



Rvv: Complexe Projecten

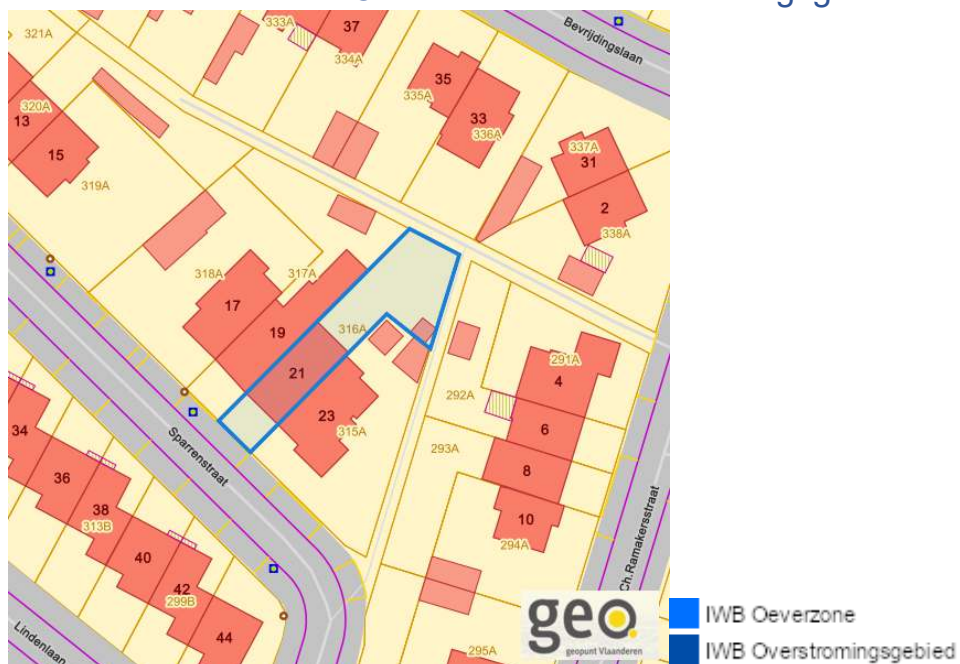


Dossier: 20-24-0272/001

Sparrenstraat 21, 3630 Eisdien

Detailkaarten recht van voorkoop pagina 4

Rvw: Oeverzones en overstromingsgebieden



Rvw: Natuurreservaten



Dossier: 20-24-0272/001

Sparrenstraat 21, 3630 Eisden

Detailkaarten recht van voorkoop pagina 5

Rvv: Landinrichtingsplan en inrichtingsnota



www.geopunt.be

Rvv: Natuurinrichtingsprojecten



www.geopunt.be

Dossier: 20-24-0272/001

Sparrenstraat 21, 3630 Eisden

Detailkaarten recht van voorkoop pagina 6

Rvv: Vlaams Ecologisch Network



Rvv: Speciale beschermingszones natuur



Dossier: 20-24-0272/001

Beschermd onroerend erfgoed



Detailkaarten beschermd onroerend erfgoed

Detailkaarten beschermd onroerend erfgoed pagina 1

Beschermde archeologische sites

Beschermde archeologische site

Beschermde cultuurhistorische landschappen

Beschermd landschap

Dossier: 20-24-0272/001

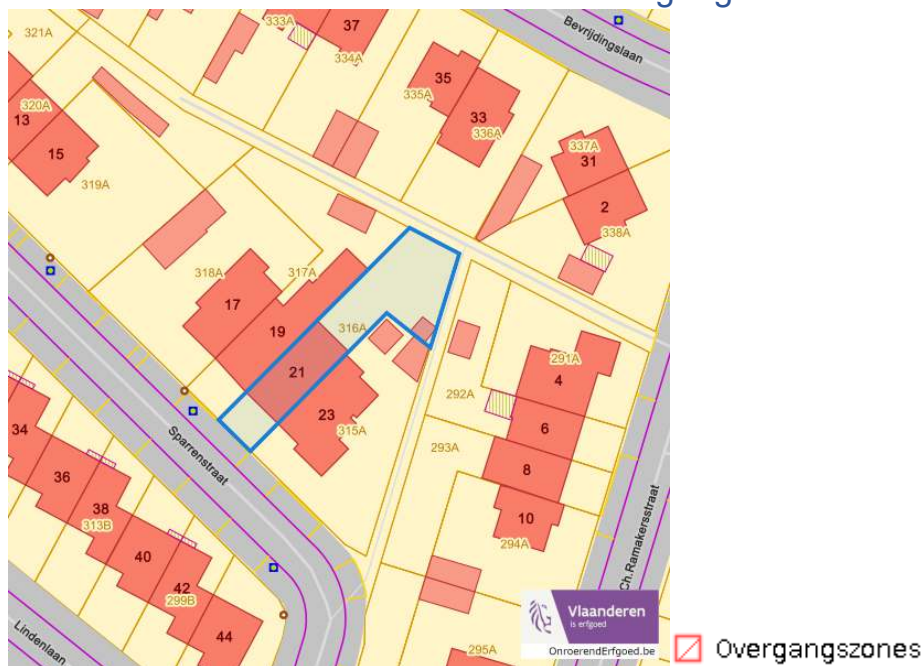
Sparrenstraat 21, 3630 Eisden

Detailkaarten beschermd onroerend erfgoed pagina 2

Beschermden monumenten



Beschermden overgangszones




Dossier: 20-24-0272/001

Sparrenstraat 21, 3630 Eisdon

Detailkaarten beschermd onroerend erfgoed pagina 3

Beschermde stads en dorpsgezichten



 Beschermd stads- en dorpsgezicht

Dossier: 20-24-0272/001

Vastgestelde inventarissen



Dossier: 20-24-0272/001

Detailkaarten vastgestelde inventarissen

Detailkaarten vastgestelde inventaris pagina 1

Vastgestelde inventaris: Archeologische zones


 Vastgestelde afgebakende archeologische zone

Vastgestelde inventaris: Bouwkundig erfgoed


 Item uit de vastgestelde inventaris bouwkundig erfgoed

Dossier: 20-24-0272/001

Sparrenstraat 21, 3630 Eisden

Detailkaarten vastgestelde inventaris pagina 2


Vastgestelde inventaris: Houtige beplanting met erfgoedwaarde



 Vastgestelde inventaris houtig erfgoed

Vastgestelde inventaris: Historische tuinen en parken



 Vastgestelde inventaris park en tuin

Dossier: 20-24-0272/001

Sparrenstraat 21, 3630 Eisdon

Detailkaarten vastgestelde inventaris pagina 3

Vastgestelde inventaris: Relicten landschapsatlas



Dossier: 20-24-0272/001

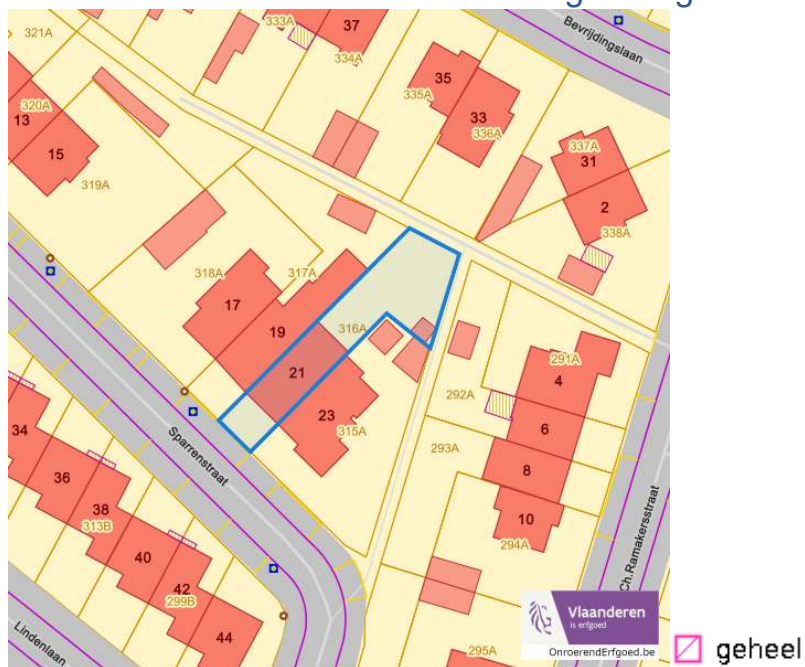
Wetenschappelijke inventarissen



Dossier: 20-24-0272/001

Detailkaarten wetenschappelijke inventarissen

Detailkaarten wetenschappelijke inventarissen pagina 1

Bouwkundige elementen**Archeologische gehelen**

Dossier: 20-24-0272/001

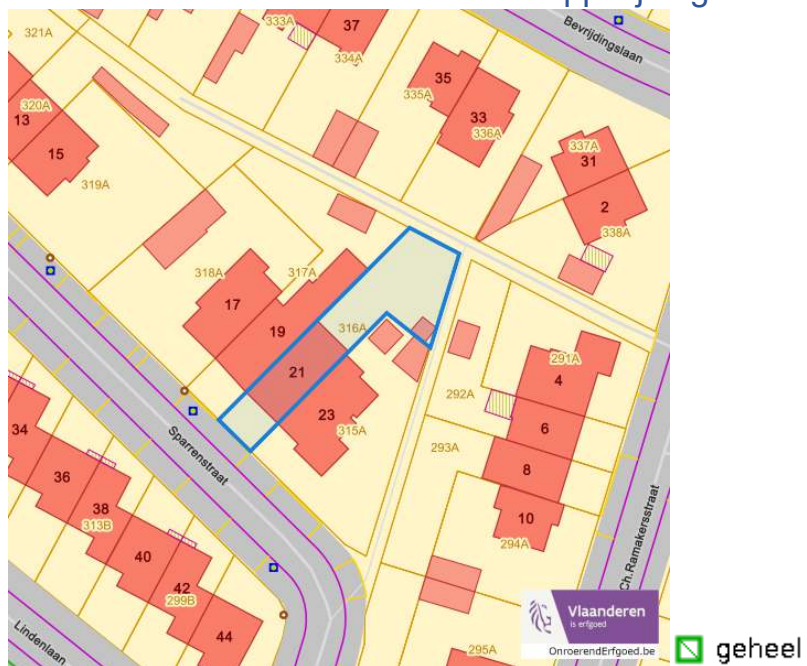
Sparrenstraat 21, 3630 Eisdon

Detailkaarten wetenschappelijke inventarissen pagina 2

Landschappelijke elementen



Landschappelijke gehelen



Dossier: 20-24-0272/001

Unesco werelderfgoed

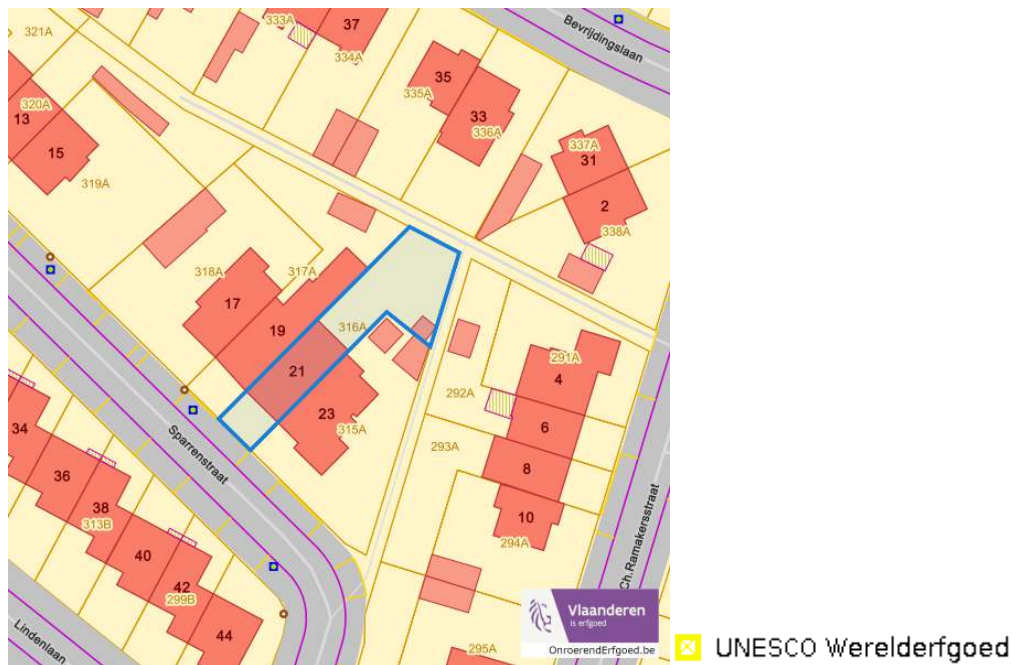


Detailkaarten Unesco werelderfgoed

Unesco: Bufferzones




Unesco: Kernzones



Historische kaarten

Atlas der Buurtwegen (ca 1840)



www.geopunt.be

Dossier: 20-24-0272/001

Document: DC à la carte - VLANED - DC
Kaarten: 23/10/2024 - 7msp54680172m2c7oepvf7a61lbcldlkqobp7wc9e

Wonen

Woningkwaliteit



- Woningen met een conformiteitsattest
- Panden met een herstellvordering
- Vlaamse inventaris van ongeschikte en onbewoonbare woningen

www.geopunt.be

Conformiteitsattest gemeente beperkte duurtijd



Conformiteitsattest beperkte duurtijd

- Nee
- Ja

www.geopunt.be

Dossier: 20-24-0272/001

Sparrenstraat 21, 3630 Eisden

Conformiteitsattest gemeente verplicht



Dossier: 20-24-0272/001