R-032_1

PROVINCIE OOST-VLAANDEREN
ARRONDISSEMENT OUDENAARDE

# ruien
# gemeente Kluisbergen

# rooiingsplan
## WEG Nº 16,
## reyerstraat

Mij bekend om gevoegd te worden bij
het koninklijk besluit van 16-11-1981
De Vlaamse Staatssecretaris voor
Streekeconomie en Ruimtelijke Ordening
P. AKKERMANS

- Rooilijnen
- ▨ Gronden in te lijven bij de wegenis
- ▨ Gebouwen:

N: nieuw G.S.: goede O: oud S.S.: slechte staat

—··—··— As van de te ontwerpen vaarbaan

Voor eensluidend afschrift
De w. Bestuurssecretaris
M. EVERAERT

*Tegenwoordig plan werd gedurende het onderzoek van 02/01/1981 tot 16/01/1981 ter inzage van het publiek gelegd, ten gemeentehuize.*

I.O. De Sekretaris, De Burgemeester,

Gezien en goedgekeurd door de Gemeenteraad ~~het Schepencol.~~
~~[illegible]~~ van Kluisbergen de 30/1/81
op bevel: de Burgemeester: de Sekretaris:

Opgemaakt door de ondergetekende beëdigd Meetkundige,
Oudenaarde de 4 december 1980
PATRICK DUCATILLON

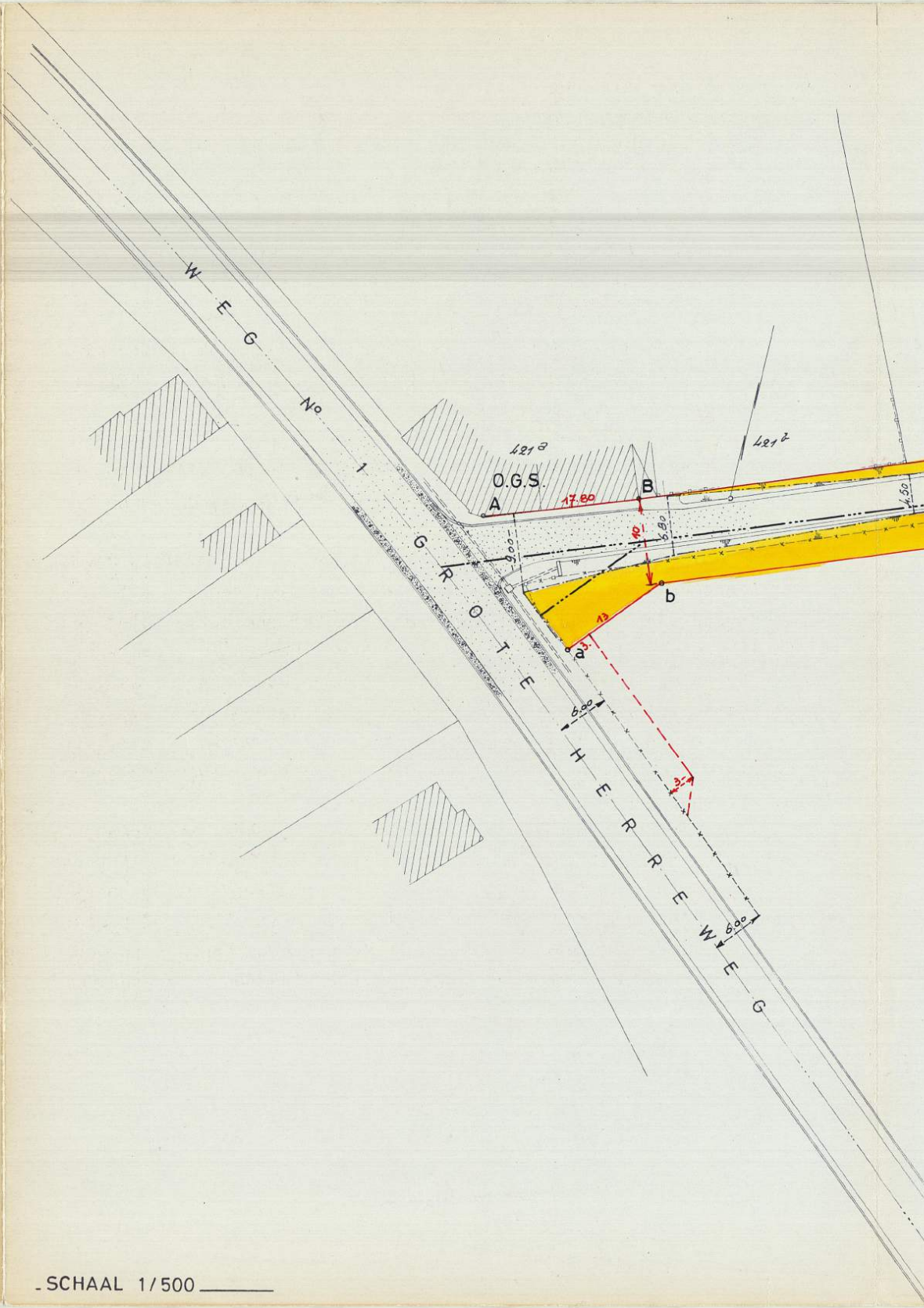
WEG Nº 1
GROTE HERREWEG
421a
421b
O.G.S.
A
B
a
b
17.80
10
13
3.
3.
6.00
6.00
9.00
6.80
4.50

SCHAAL 1/500

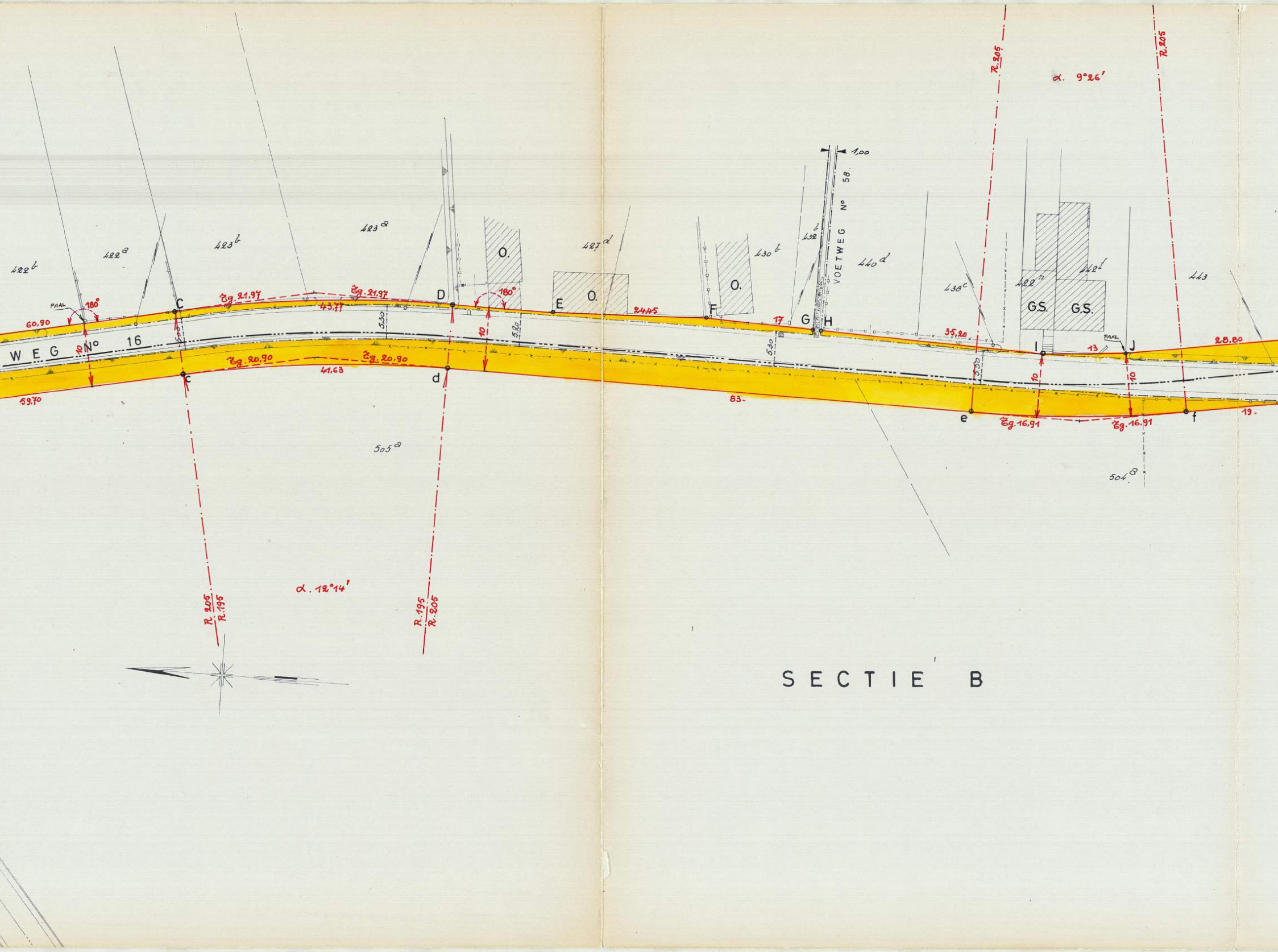
SECTIE B
WEG N° 16
VOETWEG N° 58
1,00
422b
422a
423b
423a
427d
430b
432b
440d
438c
422h
422f
443
505a
504a
O.
E O.
O.
G.S.
G.S.
PAAL
PAAL
180°
180°
60,90
59,70
10
C
c
D
d
E
F
G
H
I
J
e
f
Eg. 21,97
Eg. 21,97
43,77
Eg. 20,90
Eg. 20,90
41,63
5,30
5,30
5,20
5,30
5,30
24,45
17
35,20
13
28,80
83.-
19.-
Eg. 16,91
Eg. 16,91
R.205
R.195
R.195
R.205
R.205
R.205
α. 12°14'
α. 9°26'

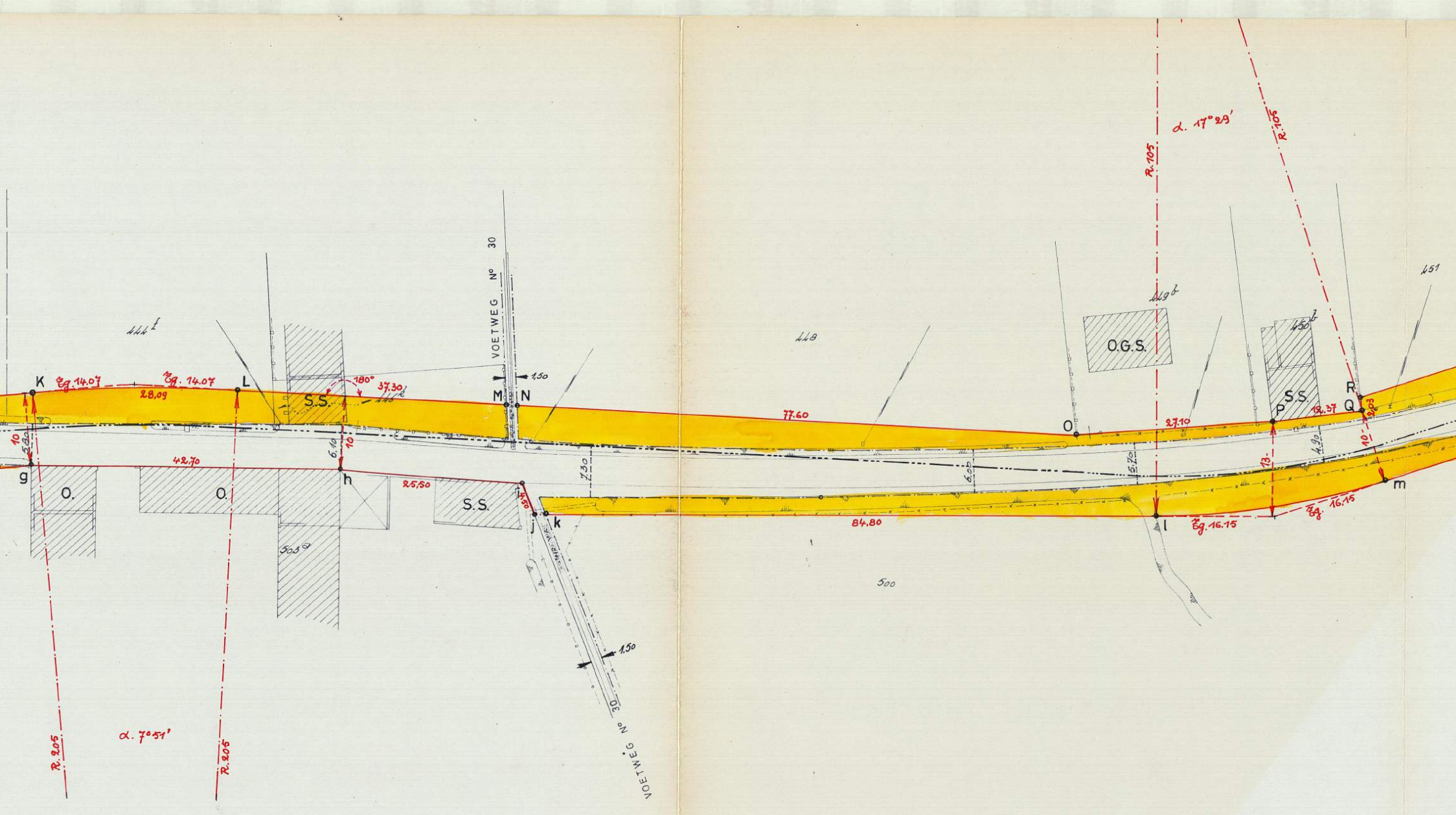
444 f
K
L
Tg. 14.07
Tg. 14.07
28,09
180°
37,30
446 k
S.S.
VOETWEG N° 30
1,50
M
N
10
5.80
6.10
10
g
h
42,70
25,50
4,50
i
j
k
O.
O.
S.S.
7.30
505 a
1,50
VOETWEG N° 30
R. 205
α. 7°51'
R. 205
448
449 b
O.G.S.
77.60
O
27.10
6.00
5.70
R. 105
α. 17°29'
R. 105
450 b
S.S.
P
18.37
R
Q
9.03
4.90
13.
10
451
m
84.80
l
Tg. 16.15
Tg. 16.15
500

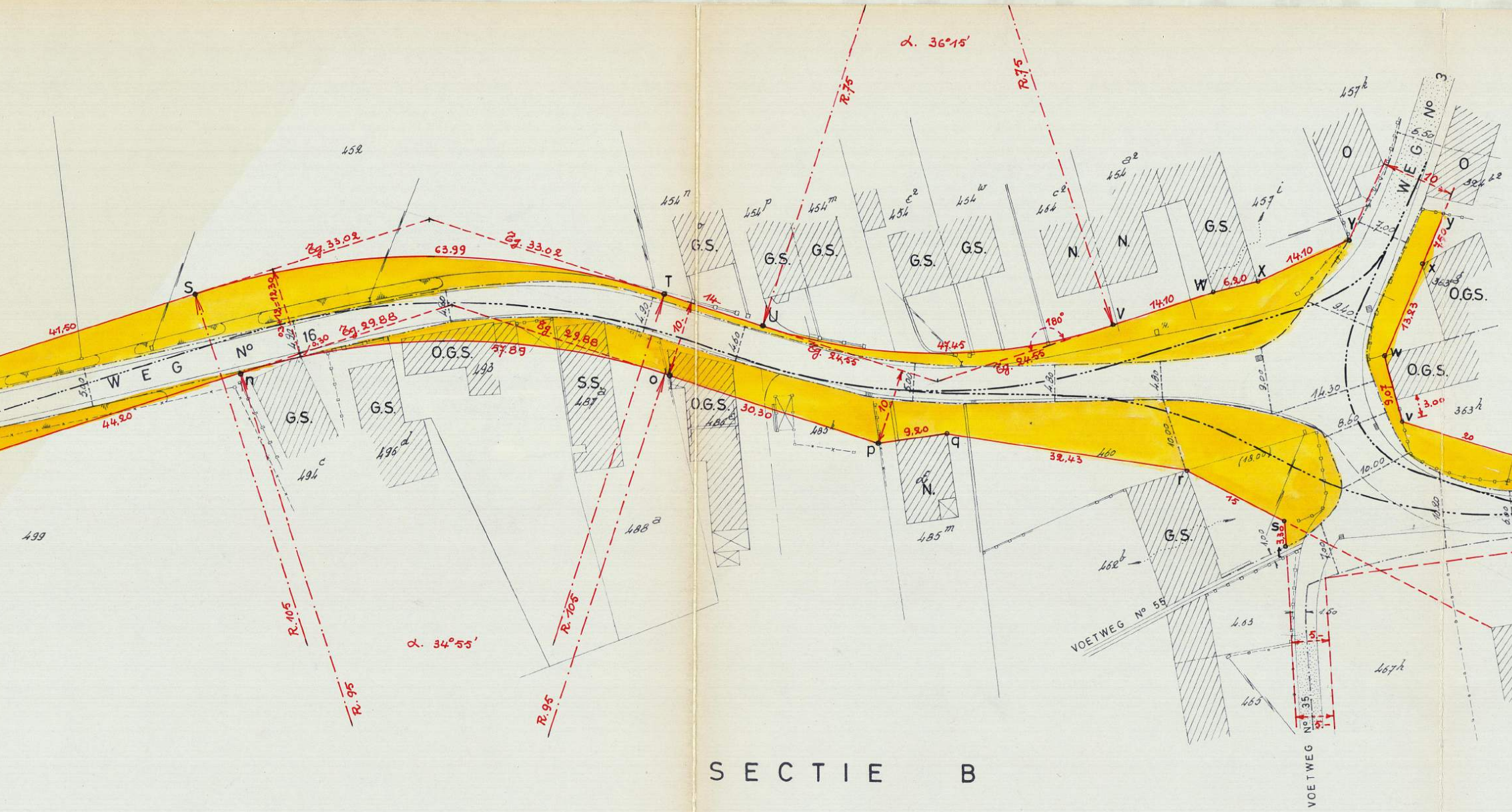

SECTIE B
WEG No 16
WEG No 3
VOETWEG No 55
VOETWEG No 35
α. 36°15'
α. 34°55'
R.75
R.75
R.105
R.105
R.95
R.95
Tg. 33.02
Tg. 33.02
Tg. 29.88
Tg. 29.88
Tg. 24.55
Tg. 24.55
63.99
57.89
47.45
41.50
44.20
30.30
32.43
14.10
14.10
6.20
9.20
13.23
9.07
180°
S
T
U
V
W
X
Y
n
o
p
q
r
s
t
v
w
x
y
G.S.
O.G.S.
S.S.
N.
O
452
454n
454p
454m
454e2
454w
464c2
454a2
457i
457k
493
494c
496d
487a
488a
486b
485
485m
460
462b
465
467h
363h
363g
499

# SECTIE C

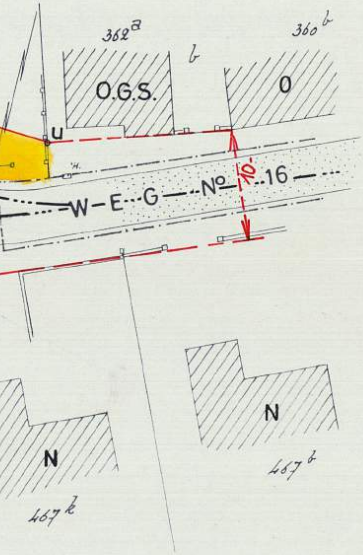
362a
b
360b
O.G.S.
0
u
W-E-G-Nº-16
10
N
467k
N
467b