

Agentschap  
Onroerend  
Erfgoed

---

# PERCEELRAPPORT ONROEREND ERFGOED

Perceelnummer 44503H0888/00B000

---

Dit rapport is opgevraagd op 02-08-2024 om 14.14 uur via <https://geo.onroenderfgoed.be>.

De gegevens in dit perceelrapport zijn een momentopname van de situatie op het moment van de opvraging. Raadpleeg <https://geo.onroenderfgoed.be> voor de meest actuele juridische situatie. Deze kan nadien nog veranderen.

## INLEIDING

Het Perceelrapport Onroerend Erfgoed bevat gegevens van het agentschap Onroerend Erfgoed over het aanwezige erfgoed op een perceel. Het rapport biedt een overzicht van het erfgoed waaraan juridische gevolgen verbonden zijn.

Op [www.onroenderfgoed.be](http://www.onroenderfgoed.be) vindt u alle informatie over de soorten erfgoed, uw rechten en plichten en mogelijkheden tot financiële steun en fiscale voordelen.

## ADMINISTRATIEVE GEGEVENS

Postadres(sen): Niet gekend

Gemeente: Aalter

Kadastrale afdeling: AALTER 3 AFD

Kadastrale sectie: H

Perceel: 0888/00B000

Capakey: 44503H0888/00B000

Oppervlakte perceel: 10535.46m<sup>2</sup>



### Het opgevraagde perceel is geen:

- Beschermd monument
- Beschermd archeologische site
- Beschermd stads- of dorpsgezicht
- Beschermd cultuurhistorisch landschap
- Overgangszone
- Vastgestelde houtige beplanting met erfgoedwaarde

- Vastgesteld landschapsatlasrelict
- Vastgestelde archeologische zone
- Vastgestelde historische tuin of park
- Vastgesteld bouwkundig erfgoed
- Vastgesteld landschappelijk erfgoed
- Erfgoedlandschap
- Gebied geen archeologie
- Unesco werelderfgoed bufferzone
- Unesco werelderfgoed kernzone

# Plannen



MENU

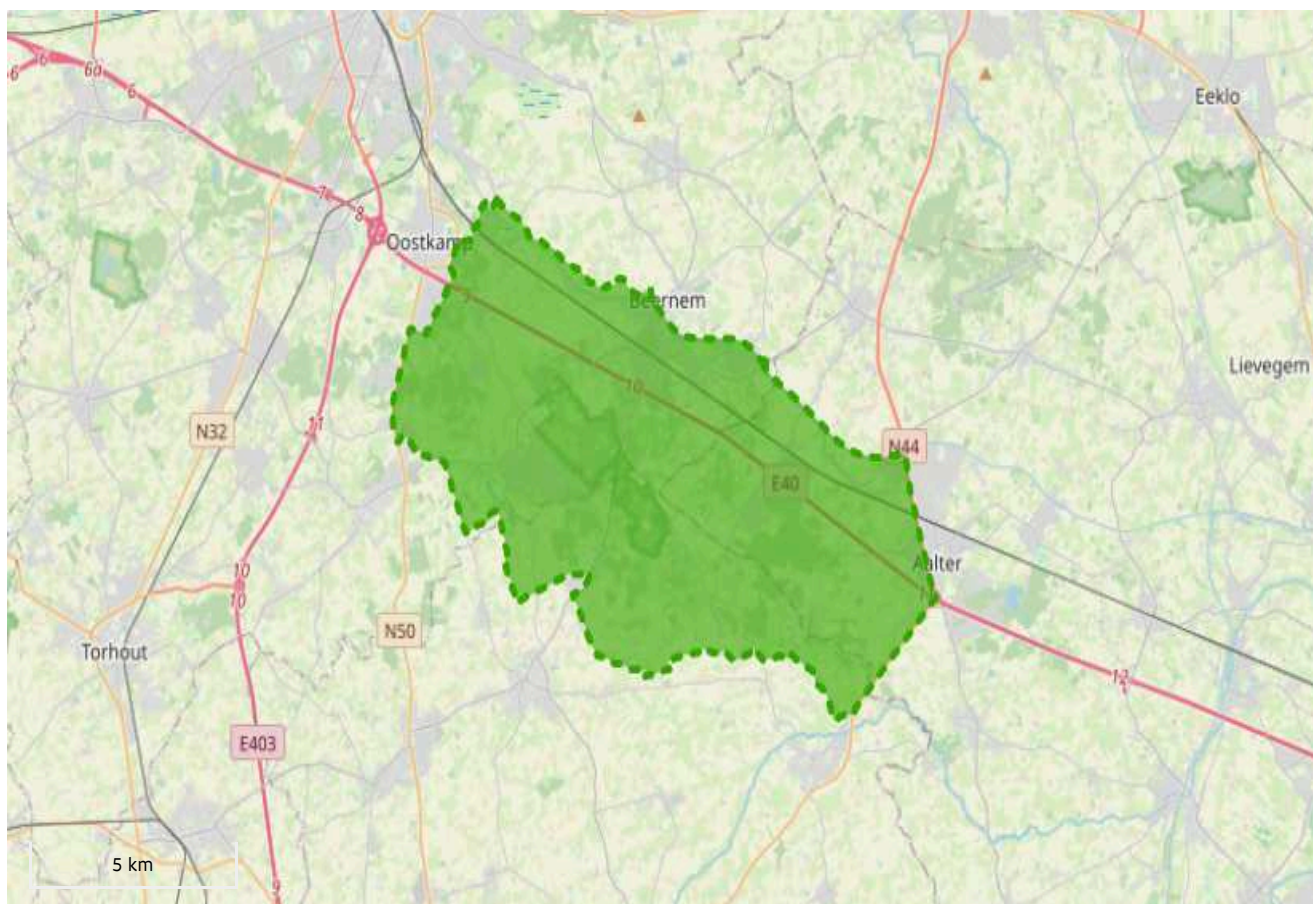
## Bulskampveld – Historische landgoederen

URI : <https://id.erfgoed.net/plannen/2079>

### Onroerenderfgoedrichtplan

#### Erfgoedobjecten

**i** Indien je op de kaart geen polygonen te zien krijgt, beschik je mogelijk over een verouderde browser. We raden je aan om de meest recente versie van Firefox, Edge of Chrome te gebruiken.




---

## Verbonden aan een beheerscommissie

---

## Downloads

 [Alle bestanden downloaden](#)

### MB

Bestand: MB\_Historische Landgoederen.pdf

 [Downloaden \(/plannen/2079/bestanden/14359\)](/plannen/2079/bestanden/14359)

### Onroerendergoedrichtplan

Bestand: Onroerendergoedrichtplan\_Historische\_Landgoederen.pdf

 [Downloaden \(/plannen/2079/bestanden/14360\)](/plannen/2079/bestanden/14360)

### Bijlage

Bestand: Intentieverklaring.pdf

 [Downloaden \(/plannen/2079/bestanden/14733\)](/plannen/2079/bestanden/14733)

### Bijlage

Bestand: Communicatie\_participatielogboek.pdf

 [Downloaden \(/plannen/2079/bestanden/14734\)](/plannen/2079/bestanden/14734)

### Eindrapport

Bestand: Eindrapport.pdf

 [Downloaden \(/plannen/2079/bestanden/14735\)](/plannen/2079/bestanden/14735)

### Bijlage

Bestand: Projectnota.pdf

 [Downloaden \(/plannen/2079/bestanden/14736\)](/plannen/2079/bestanden/14736)

### Bijlage

Bestand: Verslag\_visieworkshop.pdf

### Actieprogramma

Bestand: Actieprogramma\_Landgoederen.pdf

 [Downloaden \(/plannen/2079/bestanden/14926\)](/plannen/2079/bestanden/14926)

### Disclaimer

Het agentschap Onroerend Erfgoed publiceert deze documenten op basis van het Onroerenderfgoeddecreet en het Onroerenderfgoedbesluit, maar staat in geen geval in en kan niet aansprakelijk gesteld worden voor de juistheid of rechtmatigheid van de inhoud van deze documenten. Bij opmerkingen of vragen over de rechtmatigheid van de inhoud van de dossiers of uw privacy, kan u contact opnemen met [informatieveiligheid.oe@vlaanderen.be](mailto:informatieveiligheid.oe@vlaanderen.be) (<mailto:informatieveiligheid.oe@vlaanderen.be>). Daarnaast vindt u meer informatie in onze privacyverklaring.

### ID 2079

#### Startdatum

15-02-2024

#### Einddatum

15-02-2048

#### Datum goedkeuring

15-02-2024

### DOWNLOADS

[MB : MB\\_Historische Landgoederen.pdf](#)

Formaat : application/pdf (</plannen/2079/bestanden/14359>)



[Onroerenderfgoedrichtplan : Onroerenderfgoedrichtplan\\_Historische\\_Landgoederen.pdf](#)

Formaat : application/pdf (</plannen/2079/bestanden/14360>)



[Bijlage : Intentieverklaring.pdf](#)

Formaat : application/pdf (</plannen/2079/bestanden/14733>)

---

[Bijlage : Communicatie\\_participatielogboek.pdf](#)

Formaat : application/pdf (</plannen/2079/bestanden/14734>)

---

[Eindrapport : Eindrapport.pdf](#)

Formaat : application/pdf (</plannen/2079/bestanden/14735>)

---

[Bijlage : Projectnota.pdf](#)

Formaat : application/pdf (</plannen/2079/bestanden/14736>)

---

[Bijlage : Verslag\\_visieworkshop.pdf](#)

Formaat : application/pdf (</plannen/2079/bestanden/14738>)

---


[Actieprogramma : Actieprogramma\\_Landgoederen.pdf](#)

Formaat : application/pdf (</plannen/2079/bestanden/14926>)

---



**Onroenderfgoed.be is een officiële website van de Vlaamse overheid**

uitgegeven door [het agentschap Onroerend Erfgoed](#)   
(<https://www.onroenderfgoed.be/>)

[Privacyverklaring](#)

(<https://www.onroenderfgoed.be/privacyverklaring>)

[Juridische informatie](#)

(<https://www.onroenderfgoed.be/juridische-informatie>)

Agentschap  
Onroerend  
Erfgoed