

Agentschap
Onroerend
Erfgoed

PERCEELRAPPORT ONROEREND ERFGOED

Perceelnummer 44502D0081/00A000

Dit rapport is opgevraagd op 02-08-2024 om 15.07 uur via <https://geo.onroenderfgoed.be>.

De gegevens in dit perceelrapport zijn een momentopname van de situatie op het moment van de opvraging. Raadpleeg <https://geo.onroenderfgoed.be> voor de meest actuele juridische situatie. Deze kan nadien nog veranderen.

INLEIDING

Het Perceelrapport Onroerend Erfgoed bevat gegevens van het agentschap Onroerend Erfgoed over het aanwezige erfgoed op een perceel. Het rapport biedt een overzicht van het erfgoed waaraan juridische gevolgen verbonden zijn.

Op www.onroenderfgoed.be vindt u alle informatie over de soorten erfgoed, uw rechten en plichten en mogelijkheden tot financiële steun en fiscale voordelen.

ADMINISTRATIEVE GEGEVENS

Postadres(sen): Niet gekend

Gemeente: Aalter

Kadastrale afdeling: AALTER 2 AFD

Kadastrale sectie: D

Perceel: 0081/00A000

Capakey: 44502D0081/00A000

Oppervlakte perceel: 5679.16m²



Het opgevraagde perceel is geen:

- Beschermd monument
- Beschermd archeologische site
- Beschermd stads- of dorpsgezicht
- Beschermd cultuurhistorisch landschap
- Overgangszone
- Vastgestelde houtige beplanting met erfgoedwaarde

- Vastgesteld landschapsatlasrelict
- Vastgestelde archeologische zone
- Vastgestelde historische tuin of park
- Vastgesteld bouwkundig erfgoed
- Vastgesteld landschappelijk erfgoed
- Erfgoedlandschap
- Gebied geen archeologie
- Unesco werelderfgoed bufferzone
- Unesco werelderfgoed kernzone

Agentschap
Onroerend
Erfgoed

PERCEELRAPPORT ONROEREND ERFGOED

Perceelnummer 44502D0082/00A000

Dit rapport is opgevraagd op 02-08-2024 om 15.07 uur via <https://geo.onroenderfgoed.be>.

De gegevens in dit perceelrapport zijn een momentopname van de situatie op het moment van de opvraging. Raadpleeg <https://geo.onroenderfgoed.be> voor de meest actuele juridische situatie. Deze kan nadien nog veranderen.

INLEIDING

Het Perceelrapport Onroerend Erfgoed bevat gegevens van het agentschap Onroerend Erfgoed over het aanwezige erfgoed op een perceel. Het rapport biedt een overzicht van het erfgoed waaraan juridische gevolgen verbonden zijn.

Op www.onroenderfgoed.be vindt u alle informatie over de soorten erfgoed, uw rechten en plichten en mogelijkheden tot financiële steun en fiscale voordelen.

ADMINISTRATIEVE GEGEVENS

Postadres(sen): Niet gekend

Gemeente: Aalter

Kadastrale afdeling: AALTER 2 AFD

Kadastrale sectie: D

Perceel: 0082/00A000

Capakey: 44502D0082/00A000

Oppervlakte perceel: 4861.50m²



Het opgevraagde perceel is geen:

- Beschermd monument
- Beschermd archeologische site
- Beschermd stads- of dorpsgezicht
- Beschermd cultuurhistorisch landschap
- Overgangszone
- Vastgestelde houtige beplanting met erfgoedwaarde

- Vastgesteld landschapsatlasrelict
- Vastgestelde archeologische zone
- Vastgestelde historische tuin of park
- Vastgesteld bouwkundig erfgoed
- Vastgesteld landschappelijk erfgoed
- Erfgoedlandschap
- Gebied geen archeologie
- Unesco werelderfgoed bufferzone
- Unesco werelderfgoed kernzone

Agentschap
Onroerend
Erfgoed

PERCEELRAPPORT ONROEREND ERFGOED

Perceelnummer 44502D0083/00A000

Dit rapport is opgevraagd op 02-08-2024 om 15.07 uur via <https://geo.onroenderfgoed.be>.

De gegevens in dit perceelrapport zijn een momentopname van de situatie op het moment van de opvraging. Raadpleeg <https://geo.onroenderfgoed.be> voor de meest actuele juridische situatie. Deze kan nadien nog veranderen.

INLEIDING

Het Perceelrapport Onroerend Erfgoed bevat gegevens van het agentschap Onroerend Erfgoed over het aanwezige erfgoed op een perceel. Het rapport biedt een overzicht van het erfgoed waaraan juridische gevolgen verbonden zijn.

Op www.onroenderfgoed.be vindt u alle informatie over de soorten erfgoed, uw rechten en plichten en mogelijkheden tot financiële steun en fiscale voordelen.

ADMINISTRATIEVE GEGEVENS

Postadres(sen): Niet gekend

Gemeente: Aalter

Kadastrale afdeling: AALTER 2 AFD

Kadastrale sectie: D

Perceel: 0083/00A000

Capakey: 44502D0083/00A000

Oppervlakte perceel: 3524.50m²



Het opgevraagde perceel is geen:

- Beschermd monument
- Beschermd archeologische site
- Beschermd stads- of dorpsgezicht
- Beschermd cultuurhistorisch landschap
- Overgangszone
- Vastgestelde houtige beplanting met erfgoedwaarde

- Vastgesteld landschapsatlasrelict
- Vastgestelde archeologische zone
- Vastgestelde historische tuin of park
- Vastgesteld bouwkundig erfgoed
- Vastgesteld landschappelijk erfgoed
- Erfgoedlandschap
- Gebied geen archeologie
- Unesco werelderfgoed bufferzone
- Unesco werelderfgoed kernzone

Agentschap
Onroerend
Erfgoed

PERCEELRAPPORT ONROEREND ERFGOED

Perceelnummer 44502D0084/00_000

Dit rapport is opgevraagd op 02-08-2024 om 15.07 uur via <https://geo.onroenderfgoed.be>.

De gegevens in dit perceelrapport zijn een momentopname van de situatie op het moment van de opvraging. Raadpleeg <https://geo.onroenderfgoed.be> voor de meest actuele juridische situatie. Deze kan nadien nog veranderen.

INLEIDING

Het Perceelrapport Onroerend Erfgoed bevat gegevens van het agentschap Onroerend Erfgoed over het aanwezige erfgoed op een perceel. Het rapport biedt een overzicht van het erfgoed waaraan juridische gevolgen verbonden zijn.

Op www.onroenderfgoed.be vindt u alle informatie over de soorten erfgoed, uw rechten en plichten en mogelijkheden tot financiële steun en fiscale voordelen.

ADMINISTRATIEVE GEGEVENS

Postadres(sen): Niet gekend

Gemeente: Aalter

Kadastrale afdeling: AALTER 2 AFD

Kadastrale sectie: D

Perceel: 0084/00_000

Capakey: 44502D0084/00_000

Oppervlakte perceel: 2844.99m²



Het opgevraagde perceel is geen:

- Beschermd monument
- Beschermd archeologische site
- Beschermd stads- of dorpsgezicht
- Beschermd cultuurhistorisch landschap
- Overgangszone
- Vastgestelde houtige beplanting met erfgoedwaarde

- Vastgesteld landschapsatlasrelict
- Vastgestelde archeologische zone
- Vastgestelde historische tuin of park
- Vastgesteld bouwkundig erfgoed
- Vastgesteld landschappelijk erfgoed
- Erfgoedlandschap
- Gebied geen archeologie
- Unesco werelderfgoed bufferzone
- Unesco werelderfgoed kernzone

Plannen



[MENU](#)

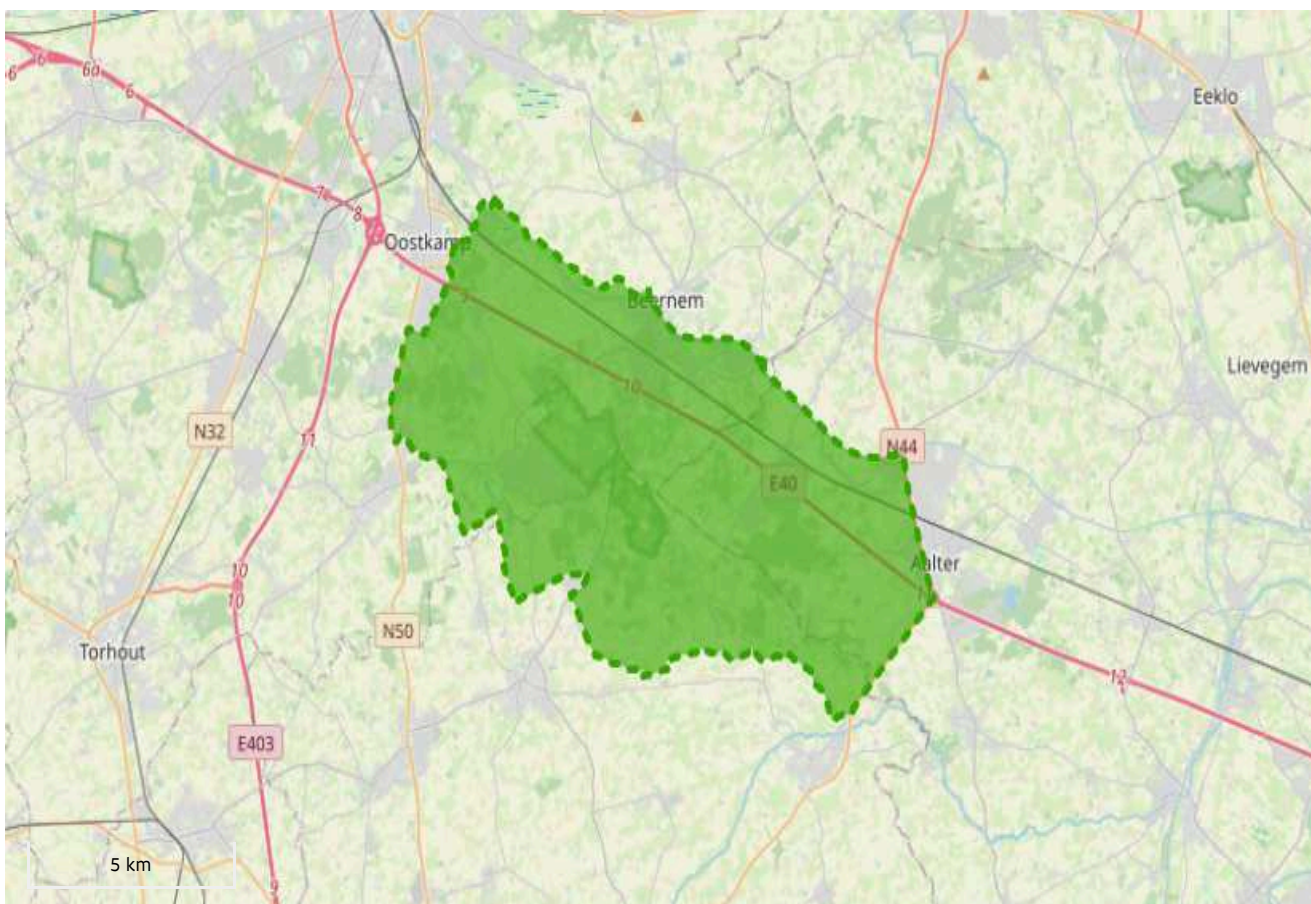
Bulskampveld – Historische landgoederen

URI : <https://id.erfgoed.net/plannen/2079>

Onroerenderfgoedrichtplan


Erfgoedobjecten

i Indien je op de kaart geen polygonen te zien krijgt, beschik je mogelijk over een verouderde browser. We raden je aan om de meest recente versie van Firefox, Edge of Chrome te gebruiken.



Verbonden aan een beheerscommissie

Downloads

 [Alle bestanden downloaden](#)

MB

Bestand: MB_Historische_Landgoederen.pdf

 [Downloaden \(/plannen/2079/bestanden/14359\)](/plannen/2079/bestanden/14359)

Onroerenderfgoedrichtplan

Bestand: Onroerenderfgoedrichtplan_Historische_Landgoederen.pdf

 [Downloaden \(/plannen/2079/bestanden/14360\)](/plannen/2079/bestanden/14360)

Bijlage

Bestand: Intentieverklaring.pdf

 [Downloaden \(/plannen/2079/bestanden/14733\)](/plannen/2079/bestanden/14733)

Bijlage

Bestand: Communicatie_participatielogboek.pdf

 [Downloaden \(/plannen/2079/bestanden/14734\)](/plannen/2079/bestanden/14734)

Eindrapport

Bestand: Eindrapport.pdf

 [Downloaden \(/plannen/2079/bestanden/14735\)](/plannen/2079/bestanden/14735)

Bijlage

Bestand: Projectnota.pdf

 [Downloaden \(/plannen/2079/bestanden/14736\)](/plannen/2079/bestanden/14736)

Bijlage

Bestand: Verslag_visieworkshop.pdf

Actieprogramma

Bestand: Actieprogramma_Landgoederen.pdf

 [Downloaden \(/plannen/2079/bestanden/14926\)](/plannen/2079/bestanden/14926)

Disclaimer

Het agentschap Onroerend Erfgoed publiceert deze documenten op basis van het Onroerenderfgoeddecreet en het Onroerenderfgoedbesluit, maar staat in geen geval in en kan niet aansprakelijk gesteld worden voor de juistheid of rechtmatigheid van de inhoud van deze documenten. Bij opmerkingen of vragen over de rechtmatigheid van de inhoud van de dossiers of uw privacy, kan u contact opnemen met informatieveiligheid.oe@vlaanderen.be (<mailto:informatieveiligheid.oe@vlaanderen.be>). Daarnaast vindt u meer informatie in onze privacyverklaring.

ID 2079

Startdatum

15-02-2024

Einddatum

15-02-2048

Datum goedkeuring

15-02-2024

DOWNLOADS

[MB : MB_Historische Landgoederen.pdf](#)

Formaat : application/pdf (</plannen/2079/bestanden/14359>)



[Onroerenderfgoedrichtplan : Onroerenderfgoedrichtplan_Historische_Landgoederen.pdf](#)

Formaat : application/pdf (</plannen/2079/bestanden/14360>)





Formaat : application/pdf (/plannen/2079/bestanden/14733)

Bijlage : [Communicatie_participatielogboek.pdf](#)



Formaat : application/pdf (/plannen/2079/bestanden/14734)

Eindrapport : [Eindrapport.pdf](#)



Formaat : application/pdf (/plannen/2079/bestanden/14735)

Bijlage : [Projectnota.pdf](#)



Formaat : application/pdf (/plannen/2079/bestanden/14736)

Bijlage : [Verslag_visieworkshop.pdf](#)



Formaat : application/pdf (/plannen/2079/bestanden/14738)


Actieprogramma : [Actieprogramma_Landgoederen.pdf](#)



Formaat : application/pdf (/plannen/2079/bestanden/14926)



Onroerenderfgoed.be is een officiële website van de Vlaamse overheid

uitgegeven door [het agentschap Onroerend Erfgoed](#) 
(<https://www.onroerenderfgoed.be/>)

[Privacyverklaring](#)

(<https://www.onroerenderfgoed.be/privacyverklaring>)

[Juridische informatie](#)

(<https://www.onroerenderfgoed.be/juridische-informatie>)

Agentschap
Onroerend
Erfgoed