



Vlaanderen
verbeelding werkt

Vastgoedinlichtingen voor overdracht

VIP-00166811

44035C0053/00M000

VLAANDEREN
DIGITAAL

Over het dossier

Perceel: 44035C0053/00M000
Adres: Lodorp 24, 9880 Aalter
Toelichting: P0000
Referentie: VIP-00166811
Uw referentie: fd 9742-011
Aangevraagd op: 08/03/2024 15:46
Afgeleverd door gemeente op: 11/03/2024 16:12

Vragen

Bij elke inlichting vindt u de informatieverstrekker (bron) van de informatie. Neem contact op met deze organisatie bij inhoudelijke vragen.

Gemeente Aalter Ruimtelijke Organisatie en Leefomgeving	vastgoed@aalter.be	+32 9 325 22 00
Agentschap voor Natuur en Bos	natuurenbos@vlaanderen.be	
Agentschap Onroerend Erfgoed	inventaris@onroenderfgoed.be	
Agentschap Wonen in Vlaanderen	vlokdata@vlaanderen.be	
Vlaamse Milieumaatschappij	Zoneringsplannen: zonering@vmm.be Andere: info@vmm.be	
VMM / DOV	meldpunt@dov.vlaanderen.be	
Agentschap voor Innoveren en Ondernemen	gis@vlaio.be	

Overheidsplannen

Het lokaal bestuur voegt hier inlichtingen toe voor zover gekend in hun gemeentelijk plannenregister. Wanneer een inlichting geen impact heeft op het vastgoed tonen we bij de inlichting 'Niet van toepassing'. Andere inlichtingen kunnen in sommige gevallen verouderd zijn. Zo kan bv. een gewestplan 'van toepassing' zijn maar vervangen de voorschriften van een ruimtelijk uitvoeringsplan (RUP) deze van het gewestplan.

Informatie over gewestelijke rooilijnplannen is nog niet digitaal te verkrijgen. Voor een perceel gelegen langs een gewest- of autosnelweg kan advies gevraagd worden via [het webportaal van Agentschap Wegen & Verkeer](#).

Gewestplan

Referentie:	GWP_02000_222_00009_00001
Beschrijving:	origineel gewestplan Eeklo - Aalter
Bestemmingen:	woongebieden
Interpreteerbaar wegens schaal:	Neen
Planfase:	
Status:	Besluit tot goedkeuring
Datum:	24/03/1978
Externe documentatie:	<ul style="list-style-type: none">• https://dsi.omgeving.vlaanderen.be/fiche-detail/ec33b3b2-8ee6-4fb6-8501-9ba7e361d6fc• https://download.dsi.omgeving.vlaanderen.be/be.vl.omg.dsi.stukonderdeel.GWP_02000_222_00009_00001.BG.1.Dossierstuk.SV.1#page=1

Bron: Lokaal bestuur (bevraagd 11/03/2024)

Algemeen plan van aanleg

Niet van toepassing

Bron: Lokaal bestuur (bevraagd 11/03/2024)

Bijzonder plan van aanleg

Niet van toepassing

Bron: Lokaal bestuur (bevraagd 11/03/2024)

Gewestelijk ruimtelijk uitvoeringsplan

Niet van toepassing

Bron: Lokaal bestuur (bevraagd 11/03/2024)

Provinciaal ruimtelijk uitvoeringsplan

Niet van toepassing

Bron: Lokaal bestuur (bevraagd 11/03/2024)

Gemeentelijk ruimtelijk uitvoeringsplan

Referentie:	RUP_44001_214_00011_00001
Beschrijving:	Rooilijn- en gabarietenplan Lodorp
Bestemmingen:	<ul style="list-style-type: none">• Zone voor centrumfuncties• Verplichte voorbouwlijn• Toegelaten gabariet C• Zone voor lokale wegenis

Planfase:

Status:	Besluit tot goedkeuring
Datum:	18/06/2009

Bron: Lokaal bestuur (bevraagd 11/03/2024)

Gewestelijke verordening

Beschrijving:	Algemene bouwverordening inzake wegen voor voetgangersverkeer
Referentie:	BVO_02000_231_00001_00001

Planfase:

Status:	Besluit tot goedkeuring
Datum:	29/04/1997

Verordening type:	Bouw verordening
Externe documentatie:	<ul style="list-style-type: none">• https://dsi.omgeving.vlaanderen.be/fiche-detail/681cad40-f9bc-48ae-906c-831b18f8e366

Bron: Lokaal bestuur (bevraagd 11/03/2024)

Gewestelijke verordening

Beschrijving:	Gewestelijke stedenbouwkundige verordening inzake toegankelijkheid
---------------	--

Referentie:	SVO_02000_233_00003_00001
-------------	---------------------------

Planfase:

Status:	Besluit tot goedkeuring
Datum:	05/06/2009

Verordening type:	Stedenbouwkundige verordening
Externe documentatie:	<ul style="list-style-type: none">• https://dsi.omgeving.vlaanderen.be/fiche-detail/b01e664a-c9f9-4c29-8bf2-d5b433fd9f01

Bron: Lokaal bestuur (bevraagd 11/03/2024)

Gewestelijke verordening

Beschrijving:	Gewestelijke stedenbouwkundige verordening voor publiciteitsinrichtingen
Referentie:	SVO_02000_233_00007_00001
Planfase:	
Status:	Besluit tot goedkeuring
Datum:	12/05/2023
Verordening type:	Stedenbouwkundige verordening
Externe documentatie:	<ul style="list-style-type: none"> • https://dsi.omgeving.vlaanderen.be/fiche-detail/8629599a-e3e6-48eb-82de-9ded6a3fd847

Bron: Lokaal bestuur (bevraagd 11/03/2024)

Gewestelijke verordening

Beschrijving:	Gewestelijke stedenbouwkundige verordening inzake hemelwater
Referentie:	SVO_02000_233_00006_00001
Planfase:	
Status:	Besluit tot goedkeuring
Datum:	10/02/2023
Verordening type:	Stedenbouwkundige verordening
Externe documentatie:	<ul style="list-style-type: none"> • https://dsi.omgeving.vlaanderen.be/fiche-detail/f91466b7-3ba6-45d4-a101-ccca7b1ebc58

Bron: Lokaal bestuur (bevraagd 11/03/2024)

Gewestelijke verordening

Beschrijving:	Gewestelijke stedenbouwkundige verordening inzake breedband
Referentie:	SVO_02000_233_00005_00001
Planfase:	
Status:	Besluit tot goedkeuring
Datum:	09/06/2017
Verordening type:	Stedenbouwkundige verordening
Externe documentatie:	<ul style="list-style-type: none"> • https://dsi.omgeving.vlaanderen.be/fiche-detail/d84cebac-a259-458b-9562-a212e87a3359

Bron: Lokaal bestuur (bevraagd 11/03/2024)

Gewestelijke verordening

Beschrijving:	Gewestelijke stedenbouwkundige verordening inzake openluchtrecreatieve verblijven en de inrichting van gebieden voor dergelijke verblijven
Referentie:	SVO_02000_233_00002_00001

Planfase:

Status: Besluit tot goedkeuring
Datum: 08/07/2005

Verordening type: Stedenbouwkundige verordening

Externe documentatie: <https://dsi.omgeving.vlaanderen.be/fiche-detail/962f3d60-2042-4335-a136-98a9d6da5e3b>

Bron: Lokaal bestuur (bevraagd 11/03/2024)

Provinciale verordening

Beschrijving: Provinciale stedenbouwkundige verordening Weekendverblijven en openluchtrecreatieve terreinen

Referentie: SVO_40000_233_00002_00001

Planfase:

Status: Besluit tot goedkeuring
Datum: 13/07/2015

Verordening type: Stedenbouwkundige verordening

Externe documentatie: <https://dsi.omgeving.vlaanderen.be/fiche-detail/3140c782-f07f-4c8a-8e54-bcd5e8f6c21b>

Bron: Lokaal bestuur (bevraagd 11/03/2024)

Gemeentelijke verordening

Beschrijving: Algemeen gecoördineerde stedenbouwkundige verordening

Referentie: SVO_44084_233_00103_00001

Planfase:

Status: Definitieve vaststelling
Datum: 12/09/2022

Verordening type: Stedenbouwkundige verordening

Externe documentatie: <https://dsi.omgeving.vlaanderen.be/fiche-detail/cc4ec5da-2e6e-4491-b2f6-cbbe9c208dc6>

Bron: Lokaal bestuur (bevraagd 11/03/2024)

Gemeentelijk Rooilijnplan

Dit betekent niet dat het perceel ook getroffen is door de rooilijn maar wel dat dit plan impact heeft op de omgeving van het perceel. Het lokaal bestuur kan bijkomend een indicatieve interpretatie geven of het perceel en/of gebouw(en) getroffen zijn door de rooilijn. Een definitieve uitspraak kan u alleen verkrijgen na opmeting.

Beschrijving: Lodorp

Referentie: ROO_44001_243_00008_00001

Planfase:

Status: Start

Bijlagen:

- Lodorp_Rooilijn_1897_GP_3.pdf
- Lodorp_Rooilijn_1897_GP_legende.pdf
- Lodorp_Rooilijn_1897_GP_voorblad.pdf

Bron: Lokaal bestuur (bevraagd 11/03/2024)

Gemeentelijk Rooilijnplan

Dit betekent niet dat het perceel ook getroffen is door de rooilijn maar wel dat dit plan impact heeft op de omgeving van het perceel. Het lokaal bestuur kan bijkomend een indicatieve interpretatie geven of het perceel en/of gebouw(en) getroffen zijn door de rooilijn. Een definitieve uitspraak kan u alleen verkrijgen na opmeting.

Beschrijving: Achterstraat

Referentie: ROO_44001_243_00009_00001

Planfase:

Status: Besluit tot goedkeuring

Datum: 14/07/1998

Bijlagen:

- Achternaam_Rooilijn_1998_GP_2.pdf
- Achternaam_Rooilijn_1998_GP_legende.pdf
- Achternaam_Rooilijn_1998_GP_voorblad.pdf

Bron: Lokaal bestuur (bevraagd 11/03/2024)

Gemeentelijk Ontheffingsplan

Niet van toepassing

Bron: Lokaal bestuur (bevraagd 11/03/2024)

Ruil- of herverkavelingsplan

Niet van toepassing

Bron: Lokaal bestuur (bevraagd 11/03/2024)

Complex project

Niet van toepassing

Bron: Lokaal bestuur (bevraagd 11/03/2024)

Soort weg waarlangs het perceel gelegen is

Enkel indien de wegbeheerder een lokaal bestuur is, wordt informatie over rooilijn- en ontheffingsplannen opgenomen in de inlichtingen 'gemeentelijk rooilijnplan' en 'gemeentelijk ontheffingsplan'. Bij elke andere wegbeheerder neemt de aanvrager best contact op met deze organisatie voor meer informatie over de aanwezige rooilijn- en/of ontheffingsplannen.

Weg klasse:	Weg bestaande uit een rijbaan
Weg categorie:	Lokale weg type 3
Straat naam:	Achterstraat
Toegankelijkheid:	Openbare weg
Beherende instantie:	Lokaal bestuur

Bron: Lokaal bestuur (bevraagd 11/03/2024)

Soort weg waarlangs het perceel gelegen is

Enkel indien de wegbeheerder een lokaal bestuur is, wordt informatie over rooilijn- en onteigeningsplannen opgenomen in de inlichtingen 'gemeentelijk rooilijnplan' en 'gemeentelijk onteigeningsplan'. Bij elke andere wegbeheerder neemt de aanvrager best contact op met deze organisatie voor meer informatie over de aanwezige rooilijn- en/of onteigeningsplannen.

Weg klasse:	Weg bestaande uit een rijbaan
Weg categorie:	Lokale weg type 3
Straat naam:	Lodorp
Toegankelijkheid:	Openbare weg
Beherende instantie:	Lokaal bestuur

Bron: Lokaal bestuur (bevraagd 11/03/2024)

Vergunningen

Het lokaal bestuur voegt hier inlichtingen toe voor zover gekend in hun gemeentelijk vergunningenregister, inclusief lopende vergunningen. Vergunningsaanvragen stopgezet door de aanvrager worden niet getoond.

Stedenbouwkundige vergunning

Beschrijving:	wijzigen voorgevel winkelpand
Referentie:	44001_1993_251
Gemeentelijk dossiernummer:	44001/9045/B/1993/281
Beslissing eerste aanleg:	Vergund
Datum beslissing:	20/12/1993
Vergunning verlenende overheid:	College burgemeester schepenen

Bron: Lokaal bestuur (bevraagd 11/03/2024)

Stedenbouwkundige vergunning

Beschrijving:	verbouwen van een bakkerij
Referentie:	44001_1991_2385
Gemeentelijk dossiernummer:	44001/9045/B/1991/7
Beslissing eerste aanleg:	Vergund
Datum beslissing:	09/04/1991
Vergunning verlenende overheid:	College burgemeester schepenen

Bron: Lokaal bestuur (bevraagd 11/03/2024)

Stedenbouwkundige melding

Niet van toepassing

Bron: Lokaal bestuur (bevraagd 11/03/2024)

Verkavelingsvergunning

Niet van toepassing

Bron: Lokaal bestuur (bevraagd 11/03/2024)

Vergund Geachte Gebouwen

Niet van toepassing

Bron: Lokaal bestuur (bevraagd 11/03/2024)

Milieuvergunning

Mogelijks worden niet alle activiteiten vermeld die opgenomen zijn in de milieuvergunning. De aanvrager neemt best contact op met de stad of gemeente om deze informatie te verkrijgen.

Beschrijving: een brood- en banketbakkerij

Dossiernummer: 201435

Referentienummer: 44001/24198/2/E/1

Risicoklasse: Klasse 3

Beslissing eerste aanleg:

Status: Vergund

Datum: 28/07/2014

Vergunning verlenende instantie: College van burgemeester en schepenen

Vergunning procedure: Vlarem

Activiteiten:

Rubriek: 16.3.1.1°

Omschrijving: 5 kW tot en met 200 kW

Risicoklasse: Klasse 3

Status: Vergund

Rubriek: 45.8.1°b)

Omschrijving: 5 kW tot en met 100 kW, wanneer de inrichting volledig of gedeeltelijk is gelegen in een gebied ander dan industriegebied

Risicoklasse: Klasse 3

Status: Vergund

Bron: Lokaal bestuur (bevraagd 11/03/2024)

Milieuvergunning

Mogelijks worden niet alle activiteiten vermeld die opgenomen zijn in de milieuvergunning. De aanvrager neemt best contact op met de stad of gemeente om deze informatie te verkrijgen.

Beschrijving:	exploitatie van een bakkerij
Dossiernummer:	199425
Referentienummer:	44001/24198/1/E/2
Risicoklasse:	Klasse 2
Beslissing eerste aanleg:	
Status:	Vergund
Datum:	08/08/1994
Vergunning verlenende instantie:	College van burgemeester en schepenen
Einddatum:	08/08/2014
Vergunning procedure:	Vlarem
Activiteiten:	
Rubriek:	45.8.2°
Omschrijving:	Inrichtingen voor het bereiden van voedi
Risicoklasse:	Klasse 2
Status:	Vergund
Einddatum:	08/08/2014

Bron: Lokaal bestuur (bevraagd 11/03/2024)

Omgevingsvergunning

Niet van toepassing

Bron: Lokaal bestuur (bevraagd 11/03/2024)

Stedenbouwkundige Overtreding

Niet van toepassing

Bron: Lokaal bestuur (bevraagd 11/03/2024)

Stedenbouwkundig attest

Niet van toepassing

Bron: Lokaal bestuur (bevraagd 11/03/2024)

Planologisch Attest

Niet van toepassing

Bron: Lokaal bestuur (bevraagd 11/03/2024)

Milieu

Zoneringsplan

Bestemming:

Centraal gebied

Bron: VMM / DOV (bevraagd 08/03/2024)

Risicogrond

Niet van toepassing

Bron: Lokaal bestuur (bevraagd 11/03/2024)

Natuur

Mogelijks verleende het Agentschap voor Natuur en Bos kapmachtigingen voor dit perceel. Deze informatie is nog niet digitaal te verkrijgen. Een aparte opzoeking in de databank van het Agentschap voor Natuur en Bos is hiervoor noodzakelijk. Voor meer informatie, neem contact op met natuurenbos@vlaanderen.be.

Vogelrichtlijng gebied

Niet van toepassing

[Bekijk op kaart](#)

Bron: Agentschap voor Natuur & Bos (bevraagd 08/03/2024)

Habitatrichtlijng gebied

Niet van toepassing

[Bekijk op kaart](#)

Bron: Agentschap voor Natuur & Bos (bevraagd 08/03/2024)

VEN- en IVON-gebied

Niet van toepassing

[Bekijk op kaart](#)

Bron: Agentschap voor Natuur & Bos (bevraagd 08/03/2024)

Beschermd duingebied

Niet van toepassing

[Bekijk op kaart](#)

Bron: Agentschap voor Natuur & Bos (bevraagd 08/03/2024)

Beschermd waterwinningsgebied

Niet van toepassing

[Bekijk op kaart](#)

Bron: VMM / DOV (bevraagd 08/03/2024)

Overstromingsgevoeligheid

Beheerders: Aalter

Perceel score:

Globale score:	A
Pluviaal:	A
Fluviaal:	A
Kust:	A

Gebouw score:

Globale score:	A
Pluviaal:	A
Fluviaal:	A
Kust:	A

Gebouwen:

Id:	13560121
Score:	
Globale score:	A
Pluviaal:	A
Fluviaal:	A
Kust:	A

Externe documentatie: [• https://www.waterinfo.be/informatieplicht?capakey=44035C0053/00M000](https://www.waterinfo.be/informatieplicht?capakey=44035C0053/00M000)

[Bekijk op kaart](#)

Bron: Vlaamse Milieumaatschappij (bevraagd 08/03/2024)

Overstromingsgebied en oeverzone

Niet van toepassing

[Bekijk op kaart](#)

Bron: Vlaamse Milieumaatschappij (bevraagd 08/03/2024)

Risicozone voor overstromingen

Niet van toepassing

[Bekijk op kaart](#)

Bron: Vlaamse Milieumaatschappij (bevraagd 08/03/2024)

Signaalgebied

Niet van toepassing

[Bekijk op kaart](#)

Bron: Vlaamse Milieumaatschappij (bevraagd 08/03/2024)

Natuurbeheerplan

Niet van toepassing

[Bekijk op kaart](#)

Bron: Agentschap voor Natuur & Bos (bevraagd 08/03/2024)

Natuurinrichtingsproject

Niet van toepassing

[Bekijk op kaart](#)

Bron: Vlaamse Landmaatschappij (bevraagd 08/03/2024)

Grondverschuivingsgevoeligheid

Niet van toepassing

[Bekijk op kaart](#)

Bron: VMM / DOV (bevraagd 08/03/2024)

Grond- en pandenbeleid

Informatie over 'Leegstaande bedrijfsruimten groter dan 500m' is nog niet digitaal te verkrijgen. Voor meer informatie, neem contact op met omgeving@vlaanderen.be.

We geven volgende inlichtingen mee voor alle gebouweenheden gelegen op het aangevraagde perceel: 'Herstelvordering', 'Conformiteitsattest' en 'Onbewoond & ongeschikt'. Het is aan de aanvrager om zelf de nodige interpretatie te doen.

Onbewoonbare- en ongeschikte woning

Niet van toepassing

[Bekijk op kaart](#)

Bron: Wonen in Vlaanderen (bevraagd 08/03/2024)

Herstelvordering

Niet van toepassing

[Bekijk op kaart](#)

Bron: Wonen in Vlaanderen (bevraagd 08/03/2024)

Conformiteitsattest

Niet van toepassing

[Bekijk op kaart](#)

Bron: Wonen in Vlaanderen (bevraagd 08/03/2024)

Leegstaande en verwaarloosde gebouwen

Niet van toepassing

Bron: Lokaal bestuur (bevraagd 11/03/2024)

Brownfield

Niet van toepassing

[Bekijk op kaart](#)

Bron: Agentschap Innoveren en Ondernemen (bevraagd 08/03/2024)

Bedrijventerrein

Niet van toepassing

[Bekijk op kaart](#)

Bron: Agentschap Innoveren en Ondernemen (bevraagd 08/03/2024)

Onroerend Erfgoed

Onroerend Erfgoed

Aanduidingstype:	Vastgesteld bouwkundig erfgoed
Beschrijving:	Herberg
Referentie:	128301
Geldigheid startdatum:	20/06/2023
Externe documentatie:	<ul style="list-style-type: none">https://id.erfgoed.net/aanduidingsobjecten/128301

[Bekijk op kaart](#)

Bron: Onroerend Erfgoed (bevraagd 08/03/2024)

Gemeentelijke heffingen

Mogelijks worden niet alle relevante inlichtingen over gemeentelijke heffingen door het lokaal bestuur opgenomen in dit dossier. Consulteer de gemeentelijke website of contacteer het lokaal bestuur voor meer informatie.

Opgelet: naast gemeentelijke kunnen ook federale en gewestelijke heffingen van toepassing zijn die niet opgenomen zijn.

Gemeentelijke heffing

Belasting type:	Heffing leegstand woning
Beschrijving:	Deze heffing bestaat op het grondgebied van Aalter, voor meer informatie zie externe documentatie.

Externe documentatie:

- <https://www.aalter.be/Belastingen>

Bron: Lokaal bestuur (bevraagd 11/03/2024)

Gemeentelijke heffing

Belasting type:	Belast nachtwinkels
Beschrijving:	Deze heffing bestaat op het grondgebied van Aalter, voor meer informatie zie externe documentatie.

Externe documentatie:

- <https://www.aalter.be/Belastingen>

Bron: Lokaal bestuur (bevraagd 11/03/2024)

Gemeentelijke heffing

Belasting type:

Belast logies

Beschrijving:

Deze heffing bestaat op het grondgebied van Aalter, voor meer informatie zie externe documentatie.

Externe documentatie:

• <https://www.aalter.be/Belastingen>

Bron: Lokaal bestuur (bevraagd 11/03/2024)

Gemeentelijke heffing

Belasting type:

Belast inname openb domein

Beschrijving:

Deze heffing bestaat op het grondgebied van Aalter, voor meer informatie zie externe documentatie.

Externe documentatie:

• <https://www.aalter.be/Belastingen>

Bron: Lokaal bestuur (bevraagd 11/03/2024)

Gemeentelijke heffing

Belasting type:

Belast 2de verblijf

Beschrijving:

Deze heffing bestaat op het grondgebied van Aalter, voor meer informatie zie externe documentatie.

Externe documentatie:

• <https://www.aalter.be/Belastingen>

Bron: Lokaal bestuur (bevraagd 11/03/2024)

Gemeentelijke heffing

Belasting type:

Bedrijfsbelasting

Beschrijving:

Deze heffing bestaat op het grondgebied van Aalter, voor meer informatie zie externe documentatie.

Externe documentatie:

• <https://www.aalter.be/Belastingen>

Bron: Lokaal bestuur (bevraagd 11/03/2024)

Toelichting bij 'Vastgoedinlichtingen voor overdracht'

Dit product bevat bij de Vlaamse overheid beschikbare vastgoedinformatie afkomstig uit bronnen van informatieverstrekkers. 'Vastgoedinlichtingen voor overdracht' bevat mogelijk niet alle benodigde informatie om aan de informatieverplichtingen van een aanvrager (of zijn opdrachtgever) in het kader van een vastgoedtransactie te voldoen. Het is de verantwoordelijkheid van de aanvrager (bv. koper, notaris of vastgoedmakelaar) om de informatie te controleren en waar nodig verdere opzoekingen en opvragingen te doen.

De vastgoedinformatie (inlichtingen) wordt (worden) ter beschikking gesteld door verschillende informatieverstrekkers: hetzij de lokale besturen zelf (decentraal), hetzij bepaalde agentschappen of departementen van de Vlaamse Overheid (centraal).

Elke informatieverstrekker is verantwoordelijk voor zijn datakwaliteit. In het algemeen overzicht van de inlichtingen op de gebruikersomgeving kan de informatieverstrekker van de specifieke inlichting geconsulteerd worden. De inlichtingen waar centrale bronnen de informatieverstrekkers zijn, worden automatisch verrijkt door het Vastgoedinformatieplatform. Het Vastgoedinformatieplatform doet een automatische bevraging van de centrale bronnen (informatieverstrekkers) met een negatieve perceelbuffer tot 0,2 meter om te vermijden dat er door aanpassingen aan de percelenkaart van het Grootchalig Referentiebestand kaartlagen aangesproken worden die tot andere percelen behoren. In uitzonderlijke gevallen is het toch mogelijk dat door geometrische onnauwkeurigheden onvolledige of incorrecte informatie wordt meegegeven. Het is aan de aanvrager om zelf in te schatten wat de impact is op het bevrage perceel en het gebruik van de vastgoedinformatie(inlichtingen).

Alle vastgoedinformatie (inlichtingen) wordt (worden), tenzij anders aangegeven in de velden van de inlichting, op dit moment aangeboden op perceelniveau (bv. bij inlichtingen onbewoond & ongeschikt, conformiteitsattest en herstellvordering wordt er nog geen rekening gehouden met de door de aanvrager geselecteerde gebouweenheid). U dient zelf na te gaan wat de impact hiervan is voor het bevrage perceel en het gebruik van de vastgoedinformatie(inlichtingen).

'Vastgoedinlichtingen voor overdracht' bevat verplichte (standaard opgenomen) en optionele (niet standaard door elk lokaal bestuur opgenomen bv. gemeentelijke heffingen, erfdienstbaarheden, ...) vastgoedinformatie. Per inlichting zijn er verplichte (standaard opgenomen) en optionele (niet standaard door elk bestuur opgenomen) velden. De aanvrager dient contact op te nemen met de informatieverstrekker voor eventuele benodigde ontbrekende informatie.

Voor bepaalde inlichtingen maken we het mogelijk om via de toegevoegde link naar de Geopunt-kaart een visuele interpretatie te doen. Deze kaart is dynamisch waardoor het mogelijk is dat de visualisatie verschilt van het oorspronkelijk opgehaalde informatie zoals weergegeven in de PDF.

Wenst u meer duiding over wat elke rubriek en elke inlichting precies inhoudt? Bekijk dit overzicht en klik door op de naam ervan voor meer informatie: <https://bit.ly/3Vy0NsR>

Heeft u inhoudelijke vragen over de aangeleverde vastgoedinformatie (inlichtingen)? Neem contact op met de informatieverstrekker van de betreffende inlichting (te vinden in het overzicht uit het vorige punt en hier: <https://bit.ly/3T9TxSD>)

Heeft u het vermoeden dat bepaalde informatie niet correct is? Vraag een nazicht op via het bevoegde lokale bestuur.

Deze en meer gebruikersvoorwaarden zijn na te lezen op de Vastgoedinformatieplatform Gebruikersomgeving: <https://bit.ly/3D2JOCY>

Indien u verdere vragen heeft over deze gebruiksvoorwaarden, kan u contact opnemen met ons via: vastgoedinformatieplatform@vlaanderen.be

IFC

INFRACONSULT bvba

STUDIEBUREAU voor WEGEN - RIOLERINGEN

PROJECTONTWIKKELING - URBANISATIE

Kortrijksesteenweg 597

9000 GENT

TEL: 09/326.92.82 FAX: 09/326.92.97

PROVINCIE : OOST-VLAANDEREN

ARRONDISSEMENT: GENT

GEMEENTE : AALTER

DOSSIER NR: 34/01.005

VOOR HET STUDIEBURO

Verbeteringswerken aan de
Weg Nr. 1 genaamd
Lodorp te LOTENHULLE

D'HONDT H.
I. ING. BOUWKUNDE

GENT, DE 27/5/1999

PLAN NR: AANTAL PLANS : 1

OPPERVLAKTE :

PRIJS:

1

ROOILIJN 1/10/1897 IN RECENTE OPMETING

SCHAAL:
1/250

data	fase / wijziging
27/5/1999	Vooroplevering

GEZIEN EN GOEDGEKEURD DOOR DE GEMEENTERAAD VAN AALTER
IN ZITTING VAN


OP BEVEL
DE SECRETARIS

DE BURGEMEESTER

LEGENDE :




Deel van gebouwen buiten rooilijn




Deel van private grond buiten rooilijn (kad. grens)



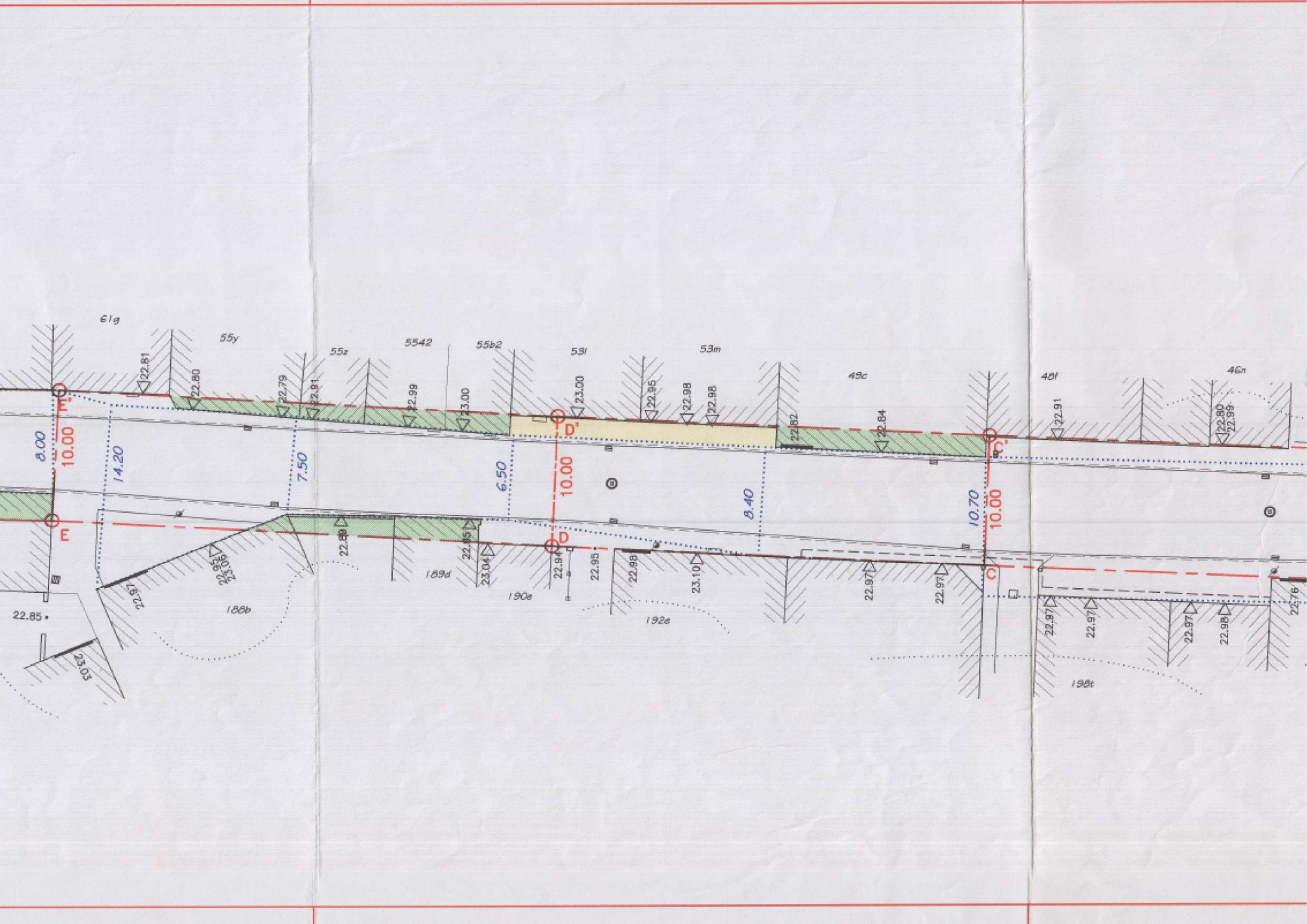
Rooilijn



Breedte atlas der buurtwegen



Lodorp Weg nr 1



IFC

INFRACONSULT bvba
studieburo voor infrastructuur
Kortrijksesteenweg 597
9000 GENT
Tel 09/222.58.45 Fax 09/221.60.96

PROVINCIE: OOST-VLAANDEREN
ARRONDISSEMENT: GENT
GEMEENTE: AALTER

DOSSIER NR. 95.68-2

Voor het studieburo

dossier

Verbeteringswerken aan de
weg nr. 38 genaamd
Achterstraat

D'HONDT H.
LING. BOUWKUNDE

Gent de

PLAN NR.

AANTAL PLANS

2

OPPERVLAKTE

M2

PRIJS

fr.

1

Rooilijnenplan

Schaal : 1/250

Data

fase/wijziging











GEZIEN EN GOEDGEKEURD DOOR DE GEMEENTERAAD VAN
IN ZITTING VAN

OP BEVEL
DE SECRETARIS




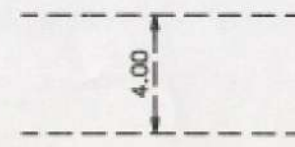


DE BURGEMEESTER

LEGENDE:

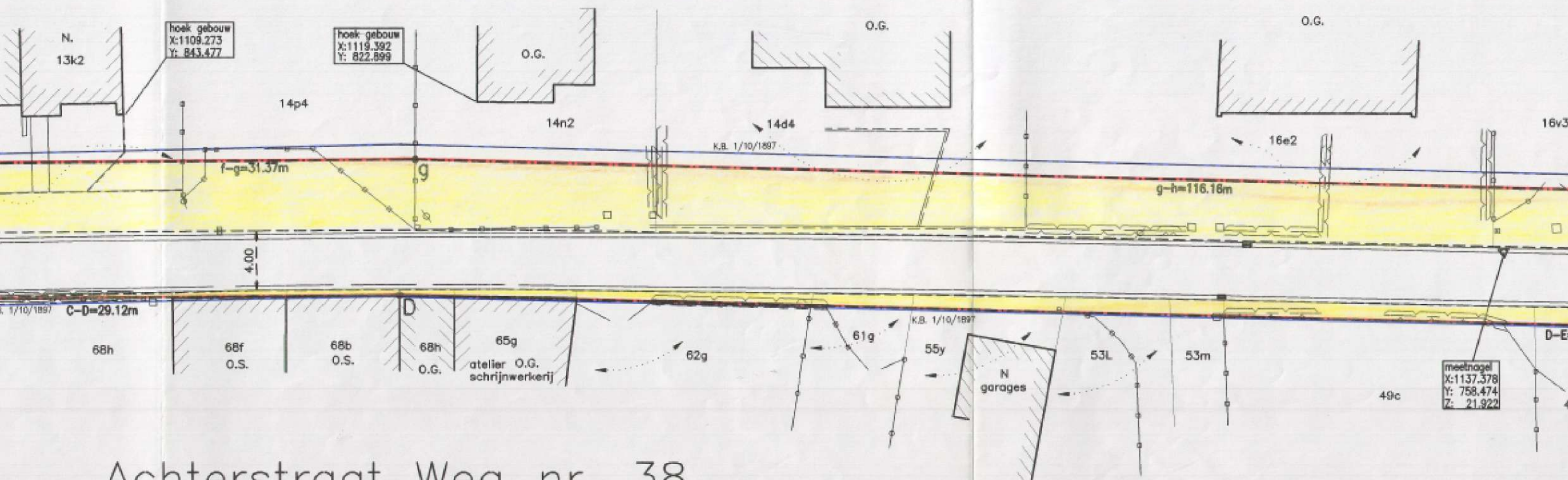
Bestaande toestand :

	trottoirband
	brandkraan
	verlichtingspaal
	straatkolk
	bestaand gebouw met huisnr deurdorpel,garagedorpel + peilen
	Staat der gebouwen Nieuw,Oud goed,Oud slecht
	Levende haag
	betonafsluiting
	draadafsluiting
	Sparrenrij

Rooilijn :

	Ontworpen rooilijn met knikpunten
	Bestaande rooilijn goedgekeurd bij K.B. af te schaffen
	Bestaande rooilijn goedgekeurd bij K.B. te behouden
	Breedte van de weg volgens atlas der buurtwegen
	Te onteigenen gronden
	Te onteigenen gronden naargelang noodwendigheden

Lijst der coördinaten					
Pt	X	Y	Pt	X	Y
1	1073.443	919.130	A	1071.185	884.365
b	1073.499	903.335	B	1076.241	884.050
c	1078.955	891.359	C	1093.515	848.772
d	1088.396	884.219	D	1105.613	822.286
e	1087.403	881.721	E	1151.325	712.645
f	1101.221	853.500	F	1171.586	673.985
g	1114.279	824.977	G	1171.109	670.597
h	1158.975	717.761			
j	1179.627	678.221			
k	1182.251	677.510			



Achterstraat Weg nr. 38