

## Gegevens opvraging

---

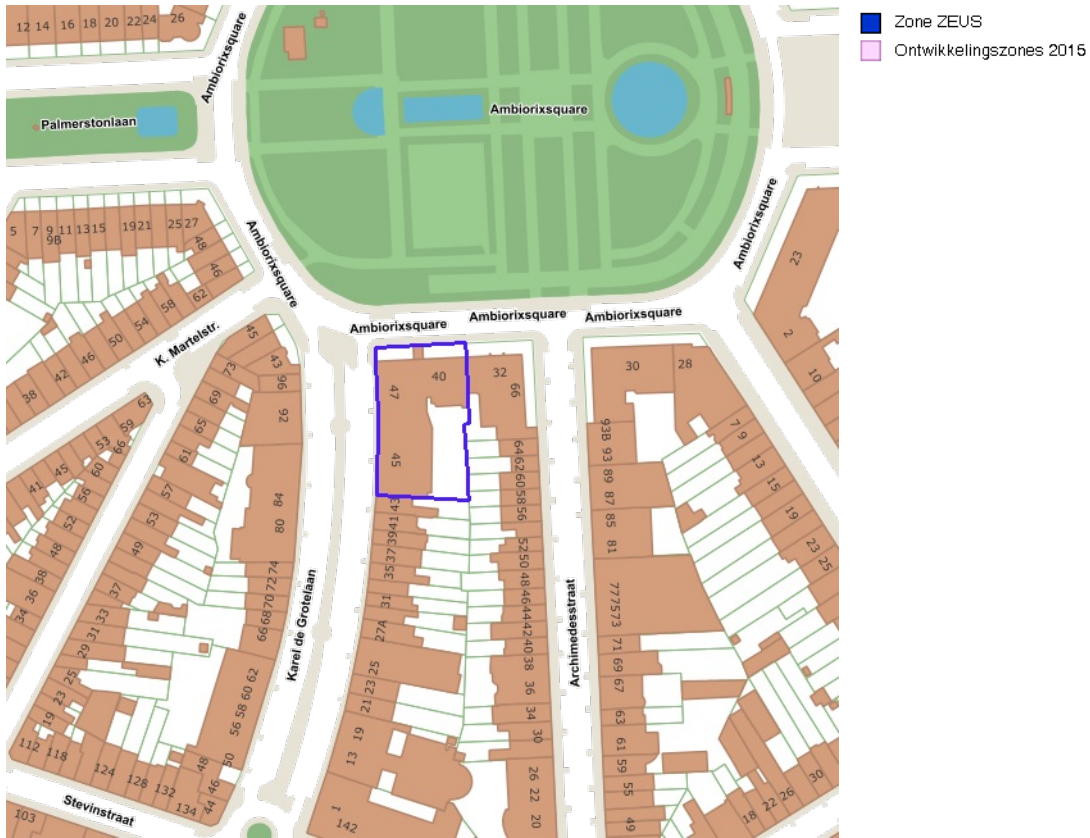
Referentienummer	17e2c7939caed7e0e5fe
Datum	01-07-2024
Perceelsnummer	21806 F 0283/00V006
Adres / Ligging	Ambiorixsquare 40, 1000 Brussel

## Inhoudstafel

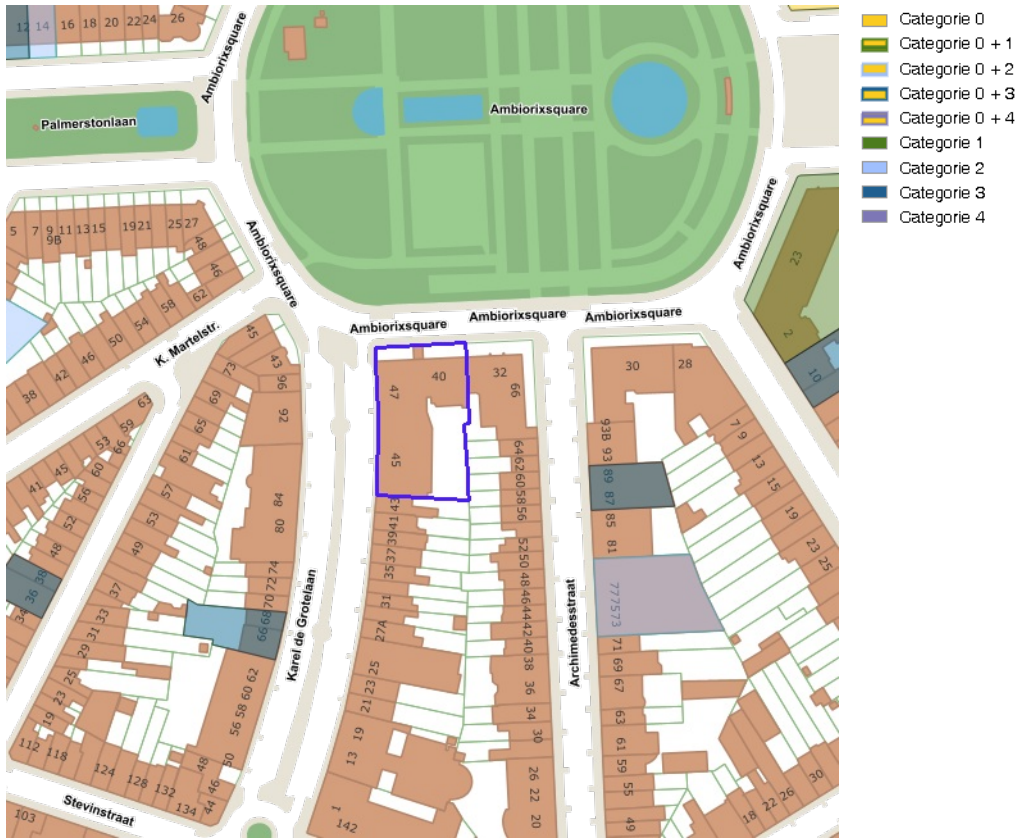
---

1. Kadastrale percelenplan
2. Economie en Werkgelegenheid
3. Inventaris van de bodemgesteldheid
4. Natuurlijke Sites 2000
5. Natuurlijke habitats 2000
6. Natuur gebieden en groene ruimten
7. Hydrografische data
8. Overstromingsgevaar en risico
9. Fluviale overstromingen
10. Orthofotoplannen
11. Wijkcontracten
12. Stadsvernieuwingscontracten (Programmas)
13. Voorkooprecht
14. Stedenbouw
15. Monumenten en Landschappen - wettelijk statuut en register
16. Monumenten en Landschappen - Archeologische atlas
17. Monumenten en Landschappen - Archeologische en historische inventaris
18. Monumenten en Landschappen - Natuur Erfgoed

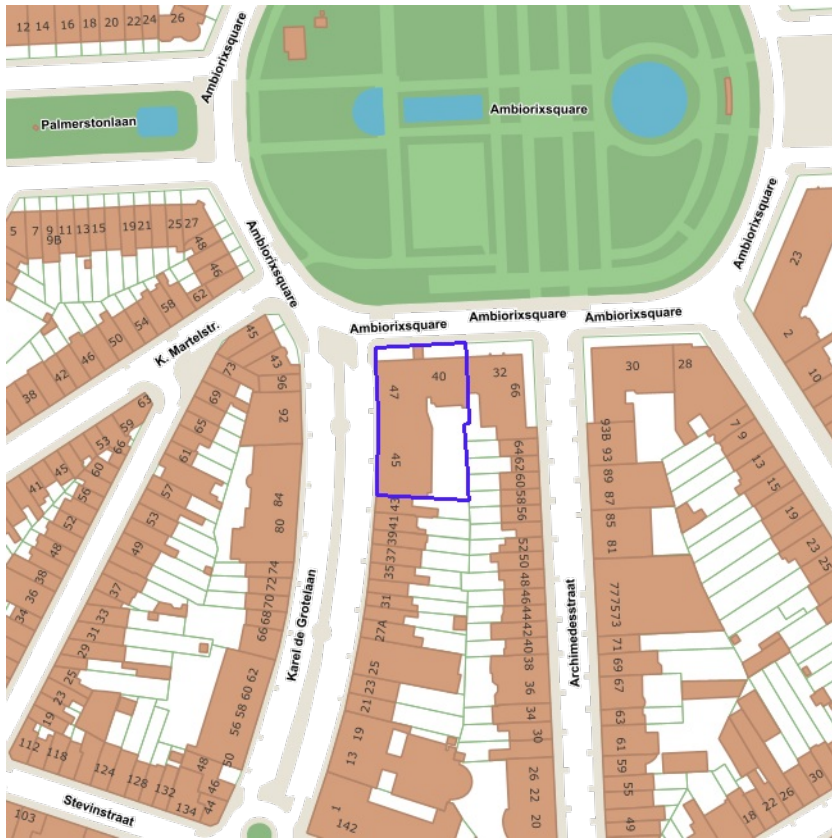




BRONNEN  
Brussel Economie en Werkgelegenheid  
[Brugis WMS](#)

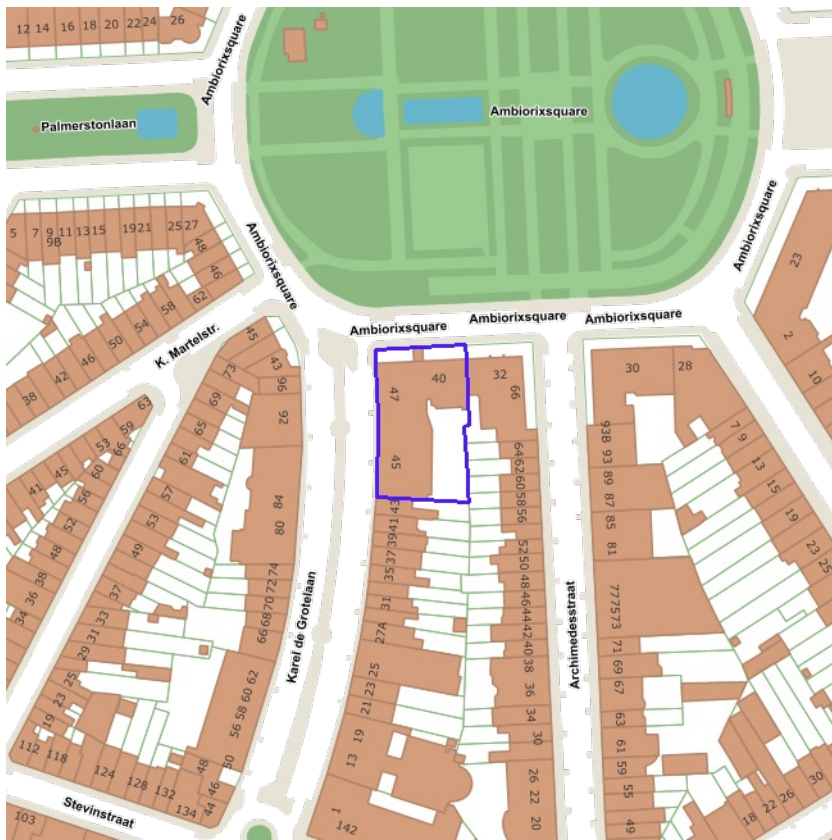


BRONNEN  
 Leefmilieu Brussel  
[Leefmilieu Brussel WMS](#)



- Bosgebieden en open gebieden in het zuiden van het Brussels Gewest
- Bossen en vochtige gebieden van de Molenbeekvallei in het noordwesten van het gewest
- Zoniërwoud met bosrand, aangrenzende bosgebieden en Woluwevallei

BRONNEN  
 Leefmilieu Brussel  
[Leefmilieu Brussel WMS](#)

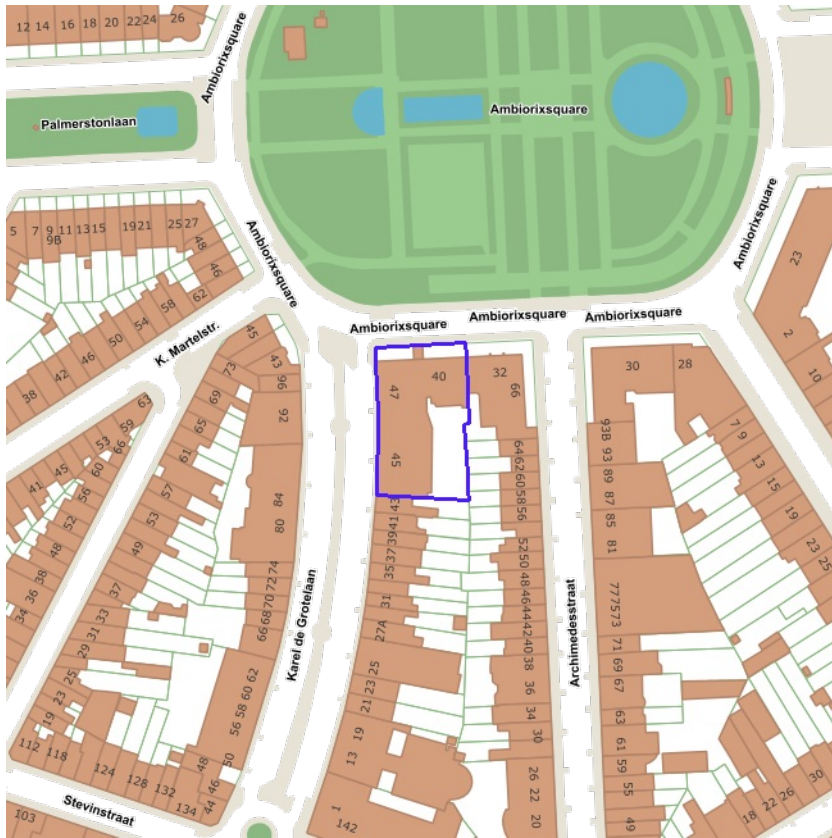


- Mégaphorbiaies vochtig subtype aan verdund
- Mégaphorbiaies subtype bosranden
- Magere weides van fauche middelmatig droog subtype aan vochtig (A)
- Beukenbossen acidophiles
- Beukenbossen Asperulo-Fagetum
- Carpinion-Betuli
- Eikenbossen acidophiles
- Aangeslibde bossen subtype moerassige elzenaanplant
- Aangeslibde bossen Carex remota
- Aangeslibde bossen elzenaanplant-essenbos aan hoog gras
- Aangeslibde bossen subtype essenbos-iepenbos aan Kerseboom aan t
- Aangeslibde bossen subtype boomvormig wilgenbos aan witte Wilg
- HIR Magnocariçaië
- HIR Weide met Agrostis commun
- HIR Weide met Cynosurus cristatus)
- HIR Weide met Populage des marais
- HIR Prairie à Potentille des oies
- HIR Roselières et autres végétations du Phragmition

BRONNEN  
 Leefmilieu Brussel  
[Leefmilieu Brussel WMS](#)



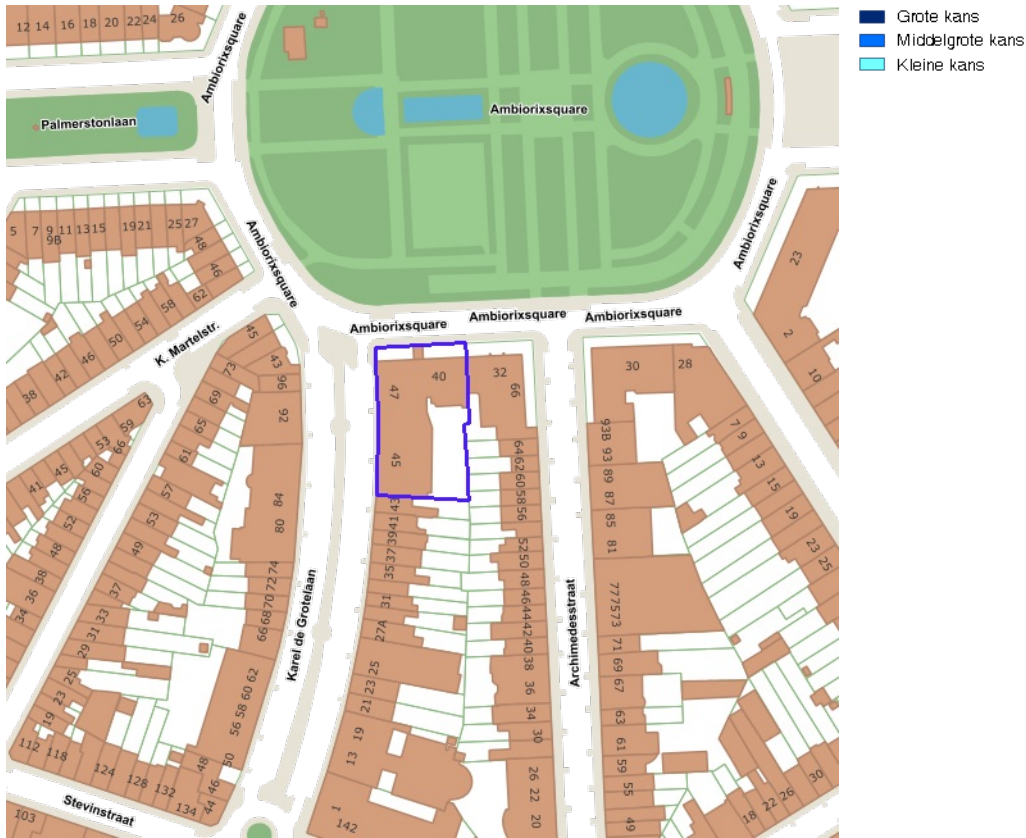
BRONNEN  
Leefmilieu Brussel  
[Leefmilieu Brussel WMS](#)



- ~ Bedekt netwerk
- Actieve permanente grondwaterwinningen
- Actieve tijdelijke grondwaterwinningen
- Oude permanente grondwaterwinningen
- Oude tijdelijke grondwaterwinningen
- Oppervlaktewater
- ~ Waterloop bovengronds

BRONNEN  
 Leefmilieu Brussel  
[Leefmilieu Brussel WMS](#)





BRONNEN  
Leefmilieu Brussel  
[Leefmilieu Brussel WMS](#)



BRONNEN  
Leefmilieu Brussel  
[Leefmilieu Brussel WMS](#)



BRONNEN  
CIRB / CIBG  
[CIRB WMS](#)



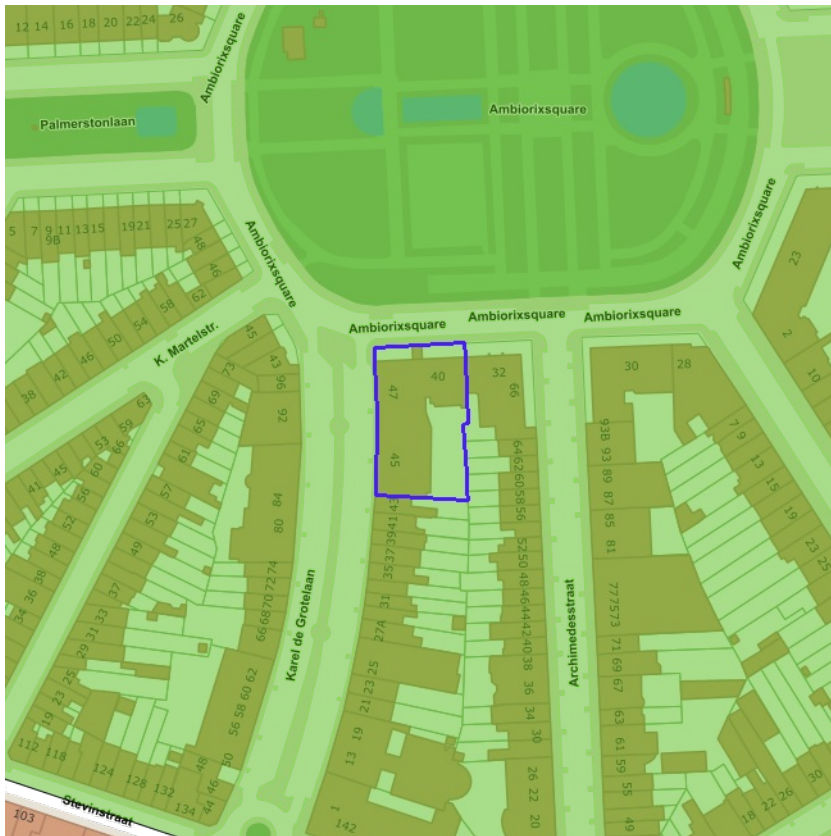
BRONNEN  
Brussel Stedenbouw en Erfgoed (BSE)  
[Brugis WMS](#)



BRONNEN  
Brussel Stedenbouw en Erfgoed (BSE)  
[Brugis WMS](#)



BRONNEN  
Brussel Stedenbouw en Erfgoed (BSE)  
[Brugis WMS](#)

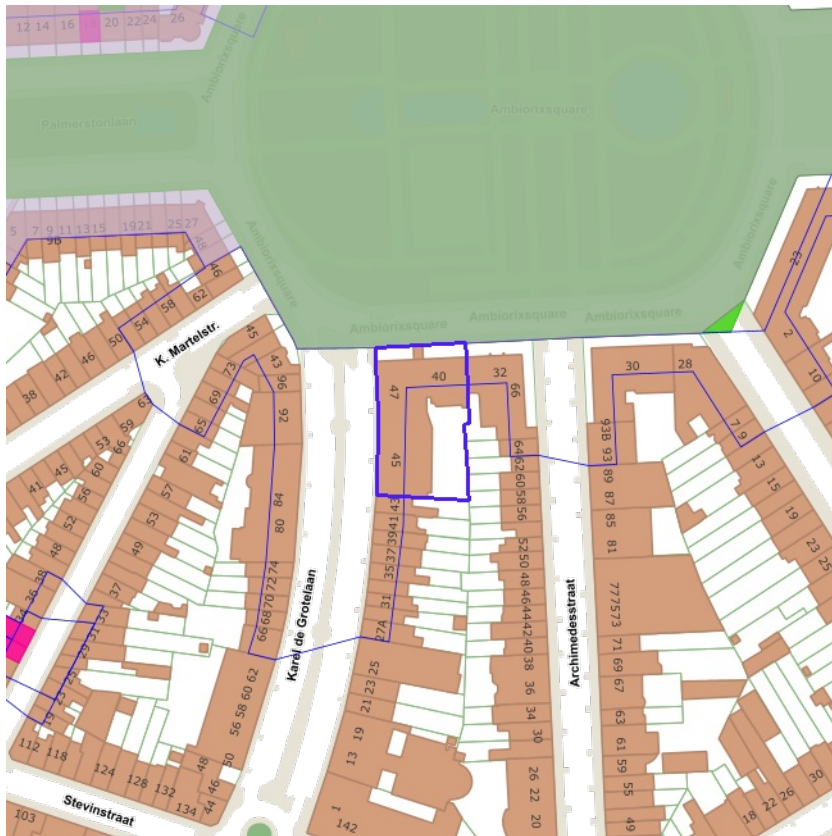


- Reglements zones
- Vergunning afgeleverd
- Vergunning geweigerd/vervallend/zonder gevolg
- Ongeëfinieerd
- Prioritaire ontwikkelingspolen

**Gezoneerde verordeningen**

<b>DU</b>	reglzone
<b>Referentie Sitex</b>	D2000/1_RZ
<b>Object</b>	Règlement Général sur les bâtisses des quartiers entourant le square Ambiorix et le parc du Cinquantenaire
<b>DATBES</b>	27/02/1992
<b>DATPUBSB</b>	29/04/2008

BRONNEN  
 Brussel Stedenbouw en Erfgoed (BSE)  
[Brugis WMS](#)



- Monument Bescherming Definitief besluit
- ▨ Monument Bescherming Aanvraag procedure
- Monument Bewaarijst Definitief besluit
- ▨ Monument Bewaarijst aanvraag procedure
- Geheel Bescherming Definitief besluit
- ▨ Geheel Bescherming aanvraag procedure
- Geheel Bewaarijst Definitief besluit
- ▨ Geheel Bewaarijst Aanvraag procedure
- Landschap Bescherming Definitief besluit
- ▨ Landschap Bescherming Aanvraag procedure
- Landschap Bewaarijst Definitief besluit
- ▨ Landschap Bewaarijst Aanvraag procedure
- Archeologische Landschap Bescherming Definitief besluit
- ▨ Archeologische Landschap Bescherming Aanvraag procedure
- Archeologische Landschap Bewaarijst Definitief besluit
- ▨ Archeologische Landschap Bewaarijst Aanvraag procedure
- Monument
- Landschap
- Wettelijke inventaris van de Leopoldwijk
- Aanvraag procedure vrijwaringzone
- Definitief besluit vrijwaringzone
- Vrijwaringzone UNESCO

**Patrimonium**

Dossiernummer	2043-0197
Benaming	Ambiorixsquare, Marie-Louizasquare, Margaretasquare en Palmerstonlaan
Status	gesloten
Type vrijwaring	Besluit 2 bescherming
Beschermd als	Landschap
Vrijwaringszone	1
Datum AG1	11/08/1993
Datum AG2	14/07/1994
Korte omschrijving	ML

**Nota**

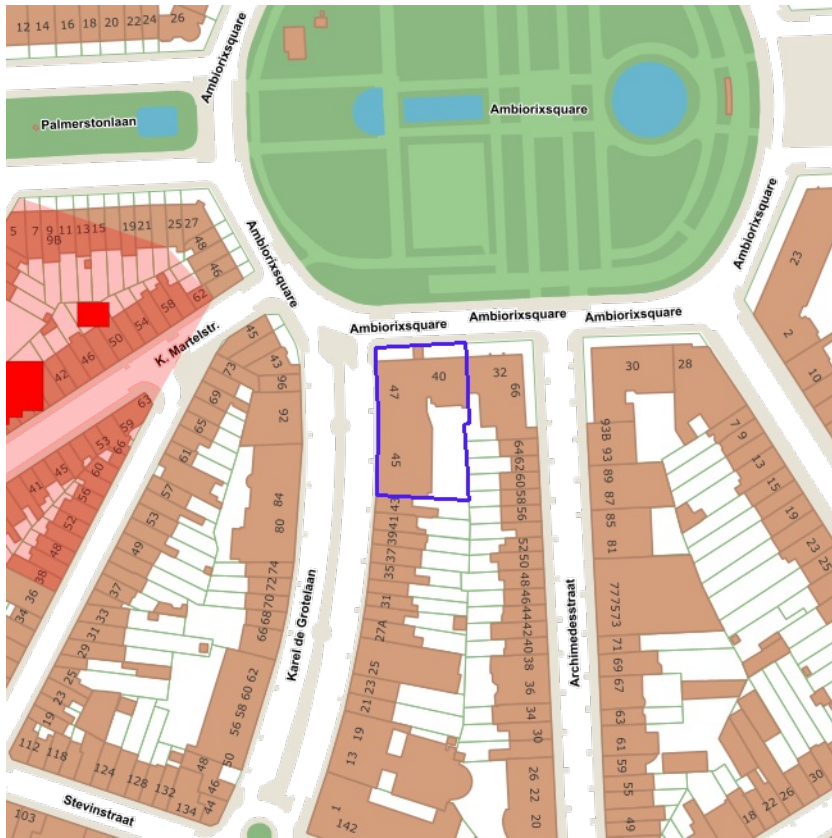
In 1875 stelde architect Gédéon Bordiau, een urbanisatieplan voor dat steunde op de ideeën van stadsingenieur de Jamblinne de Meux. Dit plan behelsde een opeenvolging van drie plantsoenen verbonden door een brede, dicht beplante laan. Bordiau kwam ook op het idee om het water van de hoger gelegen Schaarbeek en Woluwe op te vangen en trapsgewijs naar het laagst gelegen plantsoen te laten stromen. Deze groene ruimte toont daardoor een uitgestrekte waterpartij op de plaats waar zich vroeger de grote vijver van Sint-Joost, in de vallei van de Maalbeek bevond. Een pseudo-natuurlijke grot vangt het water op in de vijver van de Maria-Louizasquare. De centrale waterstraal kan een hoogte van 15 meter bereiken. De omgeving van de vijver is opgebouwd in de schiedrachtige stijl van de Engelse tuinen. De ruim 2 hectare grote Ambiorixsquare is omgeven door een heg van opgebonden lindebomen en sluit aan bij een architecturale en landschappelijke compositie voorzien van een aantal opmerkelijke bomen waaronder een hemelboom, een Kaempfertrumpetboom en een mooie rode wilde kastanjeboom. De Palmerstonlaan van haar kant heeft een dubbele rij ongesnoeide gewone acacias. De plantsoenen zijn ook verfraaid met beeldhouwwerken die de grote artistieke stroming en van het einde van de 19de eeuw weergeven: Het Lied van Sotternieën van Jef Lambeaux, Het paard aan de drenkplaats van Constantin Meunier en De krekels van Emile Namur.

Postcode	1000
Gemeente	BRUSSEL
Straat	AMBIORIXSQUARE
Vanaf nummer	0
Document	<a href="https://doc.patrimoine.brussels/REGISTRE/AG/012_026.pdf">https://doc.patrimoine.brussels/REGISTRE/AG/012_026.pdf</a>



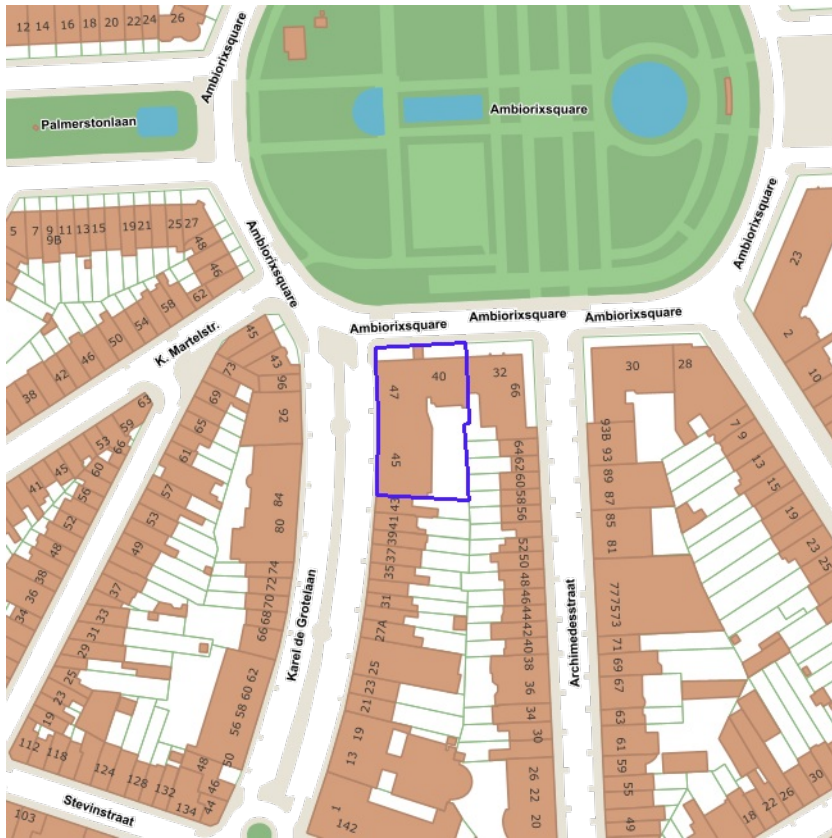
<b>Foto</b>	<a href="https://doc.patrimoine.brussels/REGISTRE/SITES/59629.jpg">https://doc.patrimoine.brussels/REGISTRE/SITES/59629.jpg</a>
<b>Vrijwaringzone</b>	
<b>Dossiernummer</b>	2043-0197
<b>Benaming</b>	Ambiorixsquare, Marie-Louizasquare, Margaretasquare en Palmerstonlaan
<b>Status</b>	gesloten
<b>Type vrijwaring</b>	Besluit 2 bescherming
<b>Beschermd als</b>	Landschap
<b>Vrijwaringszone</b>	1
<b>Datum AG1</b>	11/08/1993
<b>Datum AG2</b>	14/07/1994
<b>Korte omschrijving</b>	ML
<b>Nota</b>	In 1875 stelde architect Gédéon Bordiau, een urbanisatieplan voor dat steunde op de ideeën van stadsingenieur de Jamblinne de Meux. Dit plan behelsde een opeenvolging van Drie plantsoenen verbonden door een brede, dicht beplante laan. Bordiau kwam ook op het idee om het water van de hoger gelegen Schaarbeek en Woluwe op te vangen en trapsgewijs naar het laagst gelegen plantsoen te laten stromen. Deze groene ruimte toont daardoor een uitgestrekte waterpartij op de plaats waar zich vroeger de grote vijver van Sint-Joost, in de vallei van de Maalbeek bevond. Een pseudo-natuurlijke grot vangt het water op in de vijver van de Maria-Louizasquare. De centrale waterstraal kan een hoogte van 15 meter bereiken. De omgeving van de vijver is opgebouwd in de schiedachtige stijl van de Engelse tuinen. De ruim 2 hectare grote Ambiorixsquare is omgeven door een heg van opgebonden lindebomen en sluit aan bij een architecturale en landschappelijke compositie voorzien van een aantal opmerkelijke bomen waaronder een hemelboom, een Kaempfertrompetboom en een mooie rode wilde kastanjeboom. De Palmerstonlaan van haar kant heeft een dubbele rij ongesnoeide gewone acacias. Deze plantsoenen zijn ook verfraaid met beeldhouwwerken die de grote artistieke stroming en van het einde van de 19de eeuw weergeven: Het Lied van Sotternieën van Jef Lambeaux, Het paard aan de drinkplaats van Constantin Meunier en De krekel van Emile Namur.
<b>Postcode</b>	1000
<b>Gemeente</b>	BRUSSEL
<b>Straat</b>	AMBIORIXSQUARE
<b>Vanaf nummer</b>	0
<b>Document</b>	<a href="https://doc.patrimoine.brussels/REGISTRE/AG/012_026.pdf">https://doc.patrimoine.brussels/REGISTRE/AG/012_026.pdf</a>
<b>Foto</b>	<a href="https://doc.patrimoine.brussels/REGISTRE/SITES/59629.jpg">https://doc.patrimoine.brussels/REGISTRE/SITES/59629.jpg</a>

BRONNEN  
 Brussel Stedenbouw en Erfgoed (BSE)  
[Brugis WMS](#)



- Oude begraafplaatsen
- ▲ Losse vondsten
- Oud waternetwerk
- Gelokaliseerde sites (met plan)
- Gelokaliseerde sites (zonder plan)
- ★ Niet gelokaliseerde sites
- Potentiële sites
- Uitbreidingszones van sites

BRONNEN  
 Brussel Stedenbouw en Erfgoed (BSE)  
[Brugis WMS](#)



- Refugiehuizen gelokaliseerd zonder plan
- Refugiehuizen gelokaliseerd met plan
- Kloosters van de 16de eeuw
- Kloosters van de 17de eeuw
- Complex
- Religieuze gebouw
- Woonplek
- Water
- Tuin
- Koer
- Begraaf plaats
- Kloosters bewaarde resten
- Refugiehuizen gelokaliseerd zonder plan
- Refugiehuizen gelokaliseerd met plan

BRONNEN  
 Brussel Stedenbouw en Erfgoed (BSE)  
[Brugis WMS](#)



- Opmerkelijke bomen - 100 grotere
- ✘ Gevelde bomen
- ? Verdwenen bomen
- Bescherming (beschermd , lopend of voorgesteld)
- Bewaarlijst (ingeschreven , lopend of voorgesteld)
- In de wetenschappelijke inventaris
- ★ Geeninventariseerde site

BRONNEN  
 Brussel Stedenbouw en Erfgoed (BSE)  
[Brugis WMS](#)